

Mare salée - Baie de la Poterie

N°105

Commune
Le Lamentin

Type de zone humide : *Lagunes
et milieux connexes (boisés ou non)*

Superficie : Aire EF : 0,4 ha
Aire ZH : 0,04

Statut : domaine public
maritime/ PNR

Coordonnées GPS :
713928 1613185

Bon état

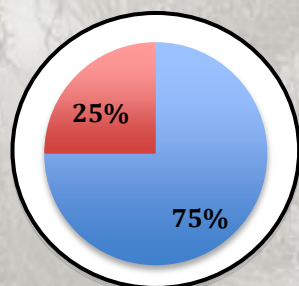


Description générale

Lagune avec milieux connexes associés (mangroves). Etat général bon. Lagune vouée à la chasse.

Types d'habitats :

diversifié



■ Eaux libres saumâtres

■ Boisement et fourrés
d'arrière mangrove

Environnement dominant : complexe

Biodiversité

Faune : Notes : 0 ; 1 ; 1 / 10

Oiseaux. Gallinule d'Amérique, Héron vert.
Insectes. *Notonectidae*. Libellules communes

Flore : Note 1 / 10

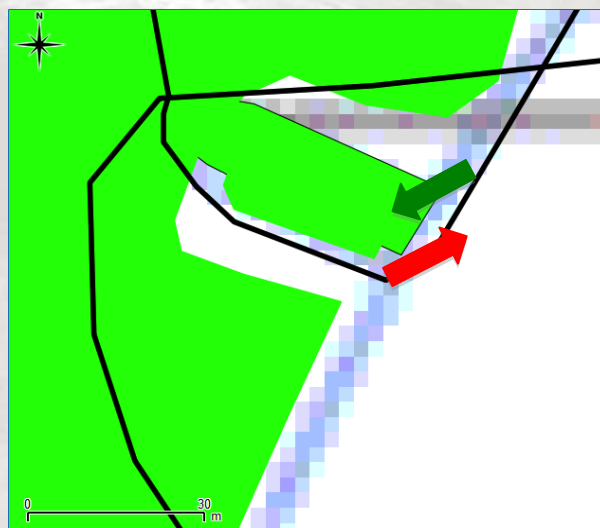
8 espèces plutôt communes (*Mimosa pigra*,
Eleocharis mutata, *Acrostichum aureum*) dont 2
déterminantes (*Avicennia germinans*, *Laguncularia
racemosa*).

Fonctionnement hydraulique



Limites en 2000

Limites en 2010



Espace de fonctionnalité :

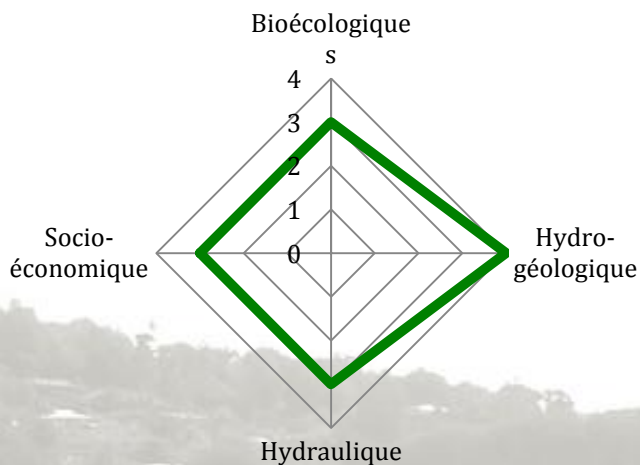
Cours d'eau :

Entrée d'eau :

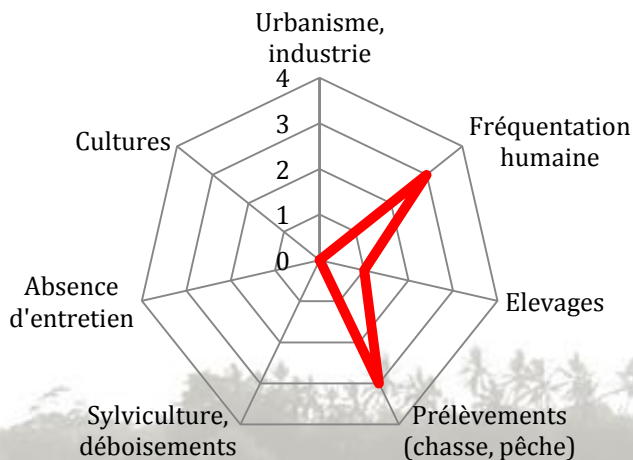
Sortie d'eau :



Services



Menaces



Fonctions écologiques : Habitats diversifiés, corridor écologique, zone probable d'échanges biologiques

Fonctions hydrogéologiques : Epuration et maintien de la qualité des eaux, fonction probable de décantation des effluents

Fonctions hydrauliques : Atténuation des effets de crues et inondation

Fonctions socio-économiques : Eau agricole destinée à l'élevage, chasse, loisirs de plein air, tir sportif

Usages



Chasse



Elevage



Tir sportif

Impacts

Perturbations temporaires

Pollutions visuelles

Impact positif : entretien, gestion



Pistes de gestion

- Extraction des macro-déchets (20)



DEAL :
Pointe de Jaham Bp
7212
97274 Schoelcher
0596 59 57 00



PNRM :
annexe Monsigny
Avenue des Caneficiers
Bp 437
97200 Fort-de-France
0596644259



BIOS :
Le-gossier
97190 Mare
Gaillard
0590 85 24 84

Impact Mer :

90 rue du Professeur Raymond
Garcin Didier
97200 Fort-de-France
0596633135

