

Mangrove de Poirier

Commune de Rivière-pilote

N°100
100

Type de zone humide :

Mangroves sur sédiments argilo-sableux

Superficie : Aire EF : 114 ha

Aire ZH : 9 ha

Statut : Domaine public maritime, public lacustre / PNR

Coordonnées GPS :
724970 - 1600516

Etat moyen

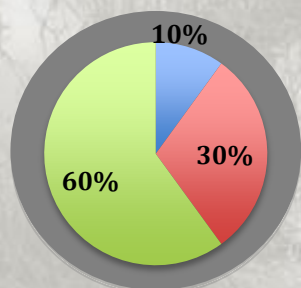


Description générale

Massif de mangrove situé en zone urbaine, mais très riche d'un point de vue floristique. Etat général moyen menacé par une pollution visuelle importante (sortie d'égoût, déchets), des zones de remblais et la taille de la mangrove sous les réseaux de télécommunications.

Types d'habitats :

forestier



Plages de sable boisées

Mangrove arborescente

Etang bois-secs, sol nu, zones déboisées

Environnement dominant : zone urbaine

Biodiversité

Faune : Notes : 0 ; - ; 2 / 10

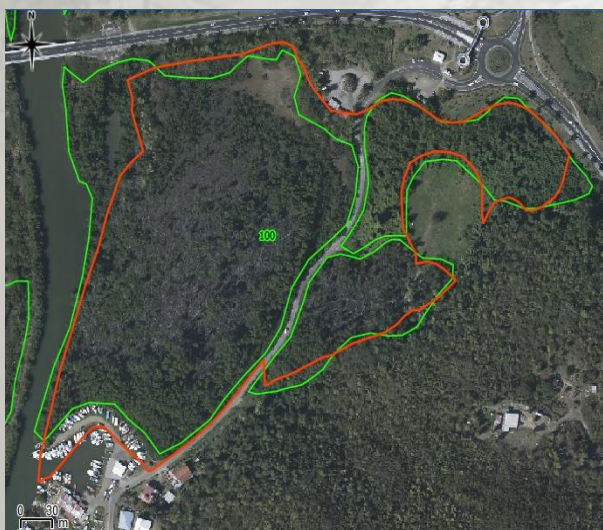
Oiseaux. Gallinule d'Amérique, Frégate magnifique.

Libellules communes et *Erythrodiplax umbrata*.

Flore : Note 8 / 10

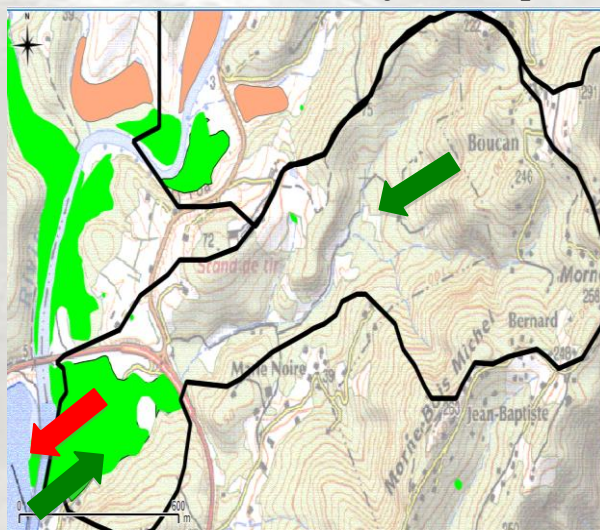

85 espèces dont 1 liste rouge UICN en danger (*Hibiscus pernambucensis*), et 11 déterminantes (*Myrcia citrifolia*, *Securidaca diversifolia*, *Pisonia aculeata*...)

Fonctionnement hydraulique



Limites en 2000

Limites en 2010



Espace de fonctionnalité :

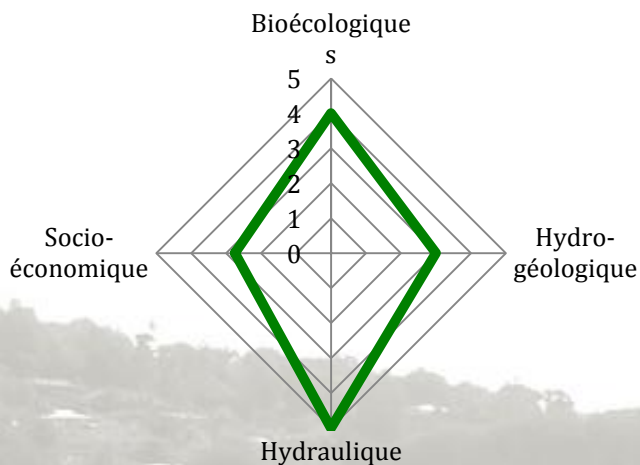
Cours d'eau :

Entrée d'eau :

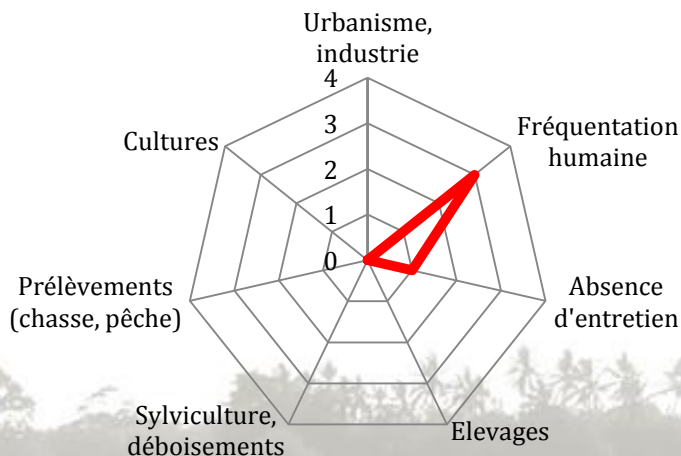
Sortie d'eau :



Services



Menaces



Fonctions écologiques : Habitat forestier, refuge d'espèces, zone probable d'échanges biologiques, corridor écologique, zone d'accueil pour migrateurs

Fonctions hydrogéologiques : Epuration et maintien de la qualité des eaux

Fonctions hydrauliques : Protection des rivages contre l'érosion, stabilisation de la sédimentation littorale

Fonctions socio-économiques : Chasse aux crabes ; Loisirs de plein air (yotclub, bateau) Valeur paysagère remarquable

Usages



Zone d'habitat



Loisirs de plein air



Infrastructures linéaires

Impacts

Pollution de l'eau et des sols,
Pollutions visuelles
Destruction forte et irréversible par artificialisation
Modifications hydrologiques fortes



Pistes de gestion

- Suppression de remblai en zone humide (13)
- Extraction des macro-déchets (20)



DEAL :
Pointe de Jaham Bp
7212
97274 Schoelcher
0596 59 57 00



PNRM :
annexe Monsigny
Avenue des Caneficiers
Bp 437
97200 Fort-de-France
0596644259



BIOS :
Le-gossier
97190 Mare
Gaillard
0590 85 24 84

Impact Mer :
90 rue du Professeur Raymond
Garcin Didier
97200 Fort-de-France
0596633135

Impact Mer