

Évaluation de l'impact des équipements et des activités non contrôlés sur les écosystèmes littoraux péri-urbains

François HENAFF

Stage de Master 2 professionnel

Approches intégrées des écosystèmes littoraux

Université de La Rochelle

ATLAS CARTOGRAPHIQUE



1 - Avant-propos

Les cartes présentées dans ce document accompagnent le rapport de stage du même titre. Ce sont des supports à la compréhension et la localisation des principales pressions recensées. Dans un but de clarté et de concision, l'ensemble des données acquises durant le stage ne sont pas reproduites ici, mais restent disponibles au sein de la base de données SIG fournie avec ces documents.

Les données utilisées pour la réalisation de ces cartes proviennent en partie de :

- l'IGN (Orthophoto 2010 haute résolution)
- l'ONF (Forêt Domaniale du Littoral)
- la DEAL (sites du Conservatoire du Littoral)
- l'Agence des 50 pas et de la DEAL (zonage U, UD, et N)

SOMMAIRE

1 - AVANT-PROPOS.....	3
2 - FORMAT DE PRÉSENTATION DES DONNÉES.....	5
3 - ÉTUDE DES SITES.....	6
3.1 - Commune du Prêcheur.....	6
3.1.1 -Anse Belleville nord.....	6
3.1.2 -Anse Belleville.....	7
3.1.3 -Les Abîmes.....	8
3.1.4 -Bourg nord.....	9
3.1.5 -Boisville et Four à Chaux.....	10
3.1.6 -La Charmeuse.....	11
3.2 - Commune de Saint-Pierre.....	12
3.2.1 -Sainte-Philomène et Pointe-Lamare.....	12
3.2.2 -Coulée Blanche.....	13
3.3 - Commune du Carbet.....	14
3.3.1 -Anse Latouche.....	14
3.3.2 -Anse Turin nord.....	15
3.3.3 -Morne aux Bœufs.....	16
3.3.4 -Fond Capot.....	17
3.4 - Commune de Bellefontaine.....	18
3.4.1 -Bourg.....	18
3.5 - Commune de Case-Pilote.....	19
3.5.1 -Fond Boucher.....	19
3.5.2 -Petit-Fourneau.....	20
3.5.3 -Autre Bord.....	21
3.5.4 -Bourg.....	22
3.5.5 -Choiseul – La Plate-forme.....	23
3.5.6 -Vetiver – Fond Bourlet.....	24
3.5.7 -Fond Bellemare.....	25
3.6 - Commune de Schoelcher.....	26
3.6.1 -Fond Bernier.....	26
3.6.2 -Fond Lahaye.....	27
3.6.3 -Anse Collat – Bas Lido.....	28
3.6.4 -Anse Madame.....	29
3.6.5 -Bourg.....	30
3.6.6 -Madiana.....	31
3.6.7 -Batelière.....	32
3.7 - Commune de Trois-Ilets.....	33
3.7.1 -Le Village de la Poterie.....	33
3.8 - Commune des Anses d'Arlet.....	34
3.8.1 -Anse Noire.....	34
3.8.2 -Anse Dufour.....	35
3.8.3 -Grande Anse.....	36
3.8.4 -Bourg.....	37
3.8.5 -Petite Anse.....	38
3.9 - Commune du Diamant.....	39
3.9.1 -Anse Caffard.....	39
3.10 - Commune du Vauclin.....	40
3.10.1 -Pointe Théogène.....	40

2 - Format de présentation des données

Nom de la commune

Nom du site

Nature du site	- <i>Descriptif paysager rapide</i>
Degré de naturalité	- <i>Espace artificiel/faible naturalité/naturalité moyenne/espace naturel</i>
Cours d'eau	- <i>Nom des rivières et ravines du nord au sud</i>
Occupation, usages et fréquentation	- <i>Occupation résidentielle, commerciale, artisanale, industrielle</i> - <i>Type d'usages</i> - <i>Intensité de la fréquentation (faible/moyenne/forte)</i>
Accessibilité par la terre	- <i>Mauvaise/moyenne/bonne</i> - <i>Infrastructures</i>
Accessibilité par la mer	- <i>Mauvaise/moyenne/bonne</i> - <i>Infrastructures</i>
Entretien	- <i>Oui/non, gestionnaire</i> - <i>Cycle</i>
Éclairage	- <i>Intensité</i> - <i>Orientation du flux lumineux</i>
Macro-déchets	- <i>Absence/présence faible/moyenne/forte</i> - <i>Matériaux</i>
Rejets d'eaux usées	- <i>Absence/rares/fréquents</i> - <i>Nature des effluents</i>
Zone de mouillage	- <i>Type de mouillages (fixes, temporaires)</i> - <i>Effectif</i>

EMPLACEMENT DE LA CARTE

3 - Étude des sites

3.1 - Commune du Prêcheur

3.1.1 - Anse Belleville nord

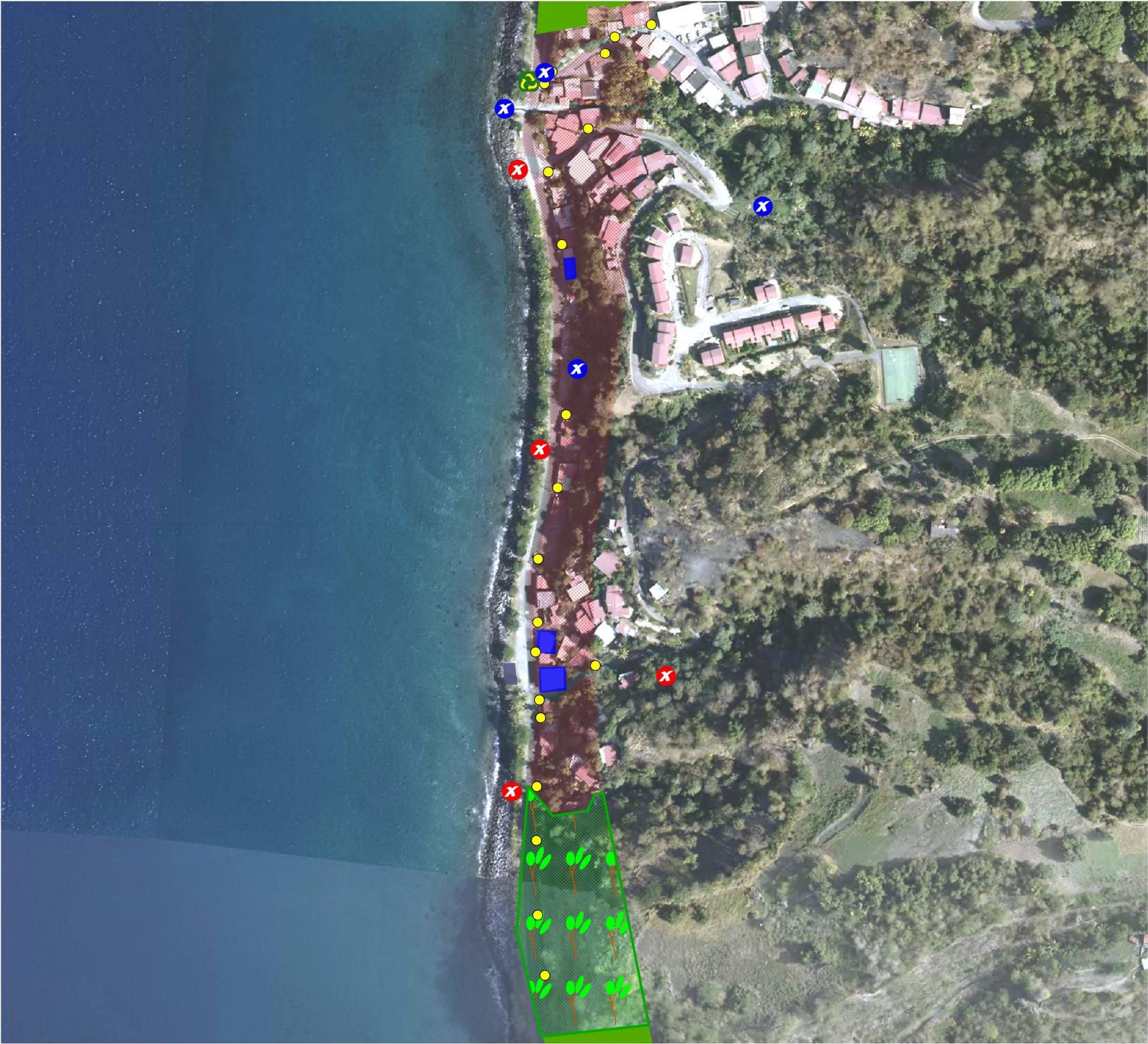
Nature du site	-Fond étroit -Anse avec plage de sable en contre-bas de la route
Degré de naturalité	-Moyen à fort
Cours d'eau	-Ravine ?
Occupation, usages et fréquentation	-Aucune construction -Activités de plage -Fréquentation moyenne essentiellement le week-end et les jours fériés
Accessibilité par la terre	-Bonne -Site traversé par la RD10
Accessibilité par la mer	-Moyenne -Échouage sur la plage
Entretien	-Non connu
Éclairage	-Aucun équipement observé
Macro-déchets	-Présence faible à moyenne -Plastiques sur la plage -Pièces autos proche de le ravine
Rejets d'eaux usées	-Absence
Zone de mouillage	-Fixes -1 à 2 mouillages



Commune du Prêcheur

3.1.2 - Anse Belleville

Nature du site	-Hameau péri-urbain sans accès à la mer et traversé par une route départementale passante -Enrochements sur la totalité du site -Coteau abrupte en zone arrière
Degré de naturalité	-Espace artificiel
Cours d'eau	-Ravine Anse Belleville -Ravine Grand' Case -Ravine ?
Occupation, usages et fréquentation	-Habitat résidentiel modeste -Commerces (bar, épicerie) -Attrait touristique faible -Arrêt rapide auprès des épiceries -Fréquentation faible
Accessibilité par la terre	-Bonne -Passage de la RD10
Accessibilité par la mer	-Mauvaise
Entretien	-Communal sur la frange terrestre
Éclairage	-Intensité moyenne -Diffus
Macro-déchets	-Présence faible à moyenne -Gravats, électroménager dans les enrochements
Rejets d'eaux usées	-Fréquents -Eaux domestiques
Zone de mouillage	-Aucune



Activités et équipements
Amas de déchets
Eaux usées
Poubelles publiques
Luminaires
Feux
Activités commerciales
Autres formes d'artificialisation
Nautisme
Zones de mouillage

Zones de végétation d'intérêt
Types de formations :
Plage, bord de mer
Falaise
Friche
Forêt sèche
Mangrove
Ornementale
Ripisylve
Prairie sèche, savane

Classement des 50 pas
Zone U
Zone UD
Zone N
Forêt Domaniale du Littoral
Sites du Conservatoire du Littoral

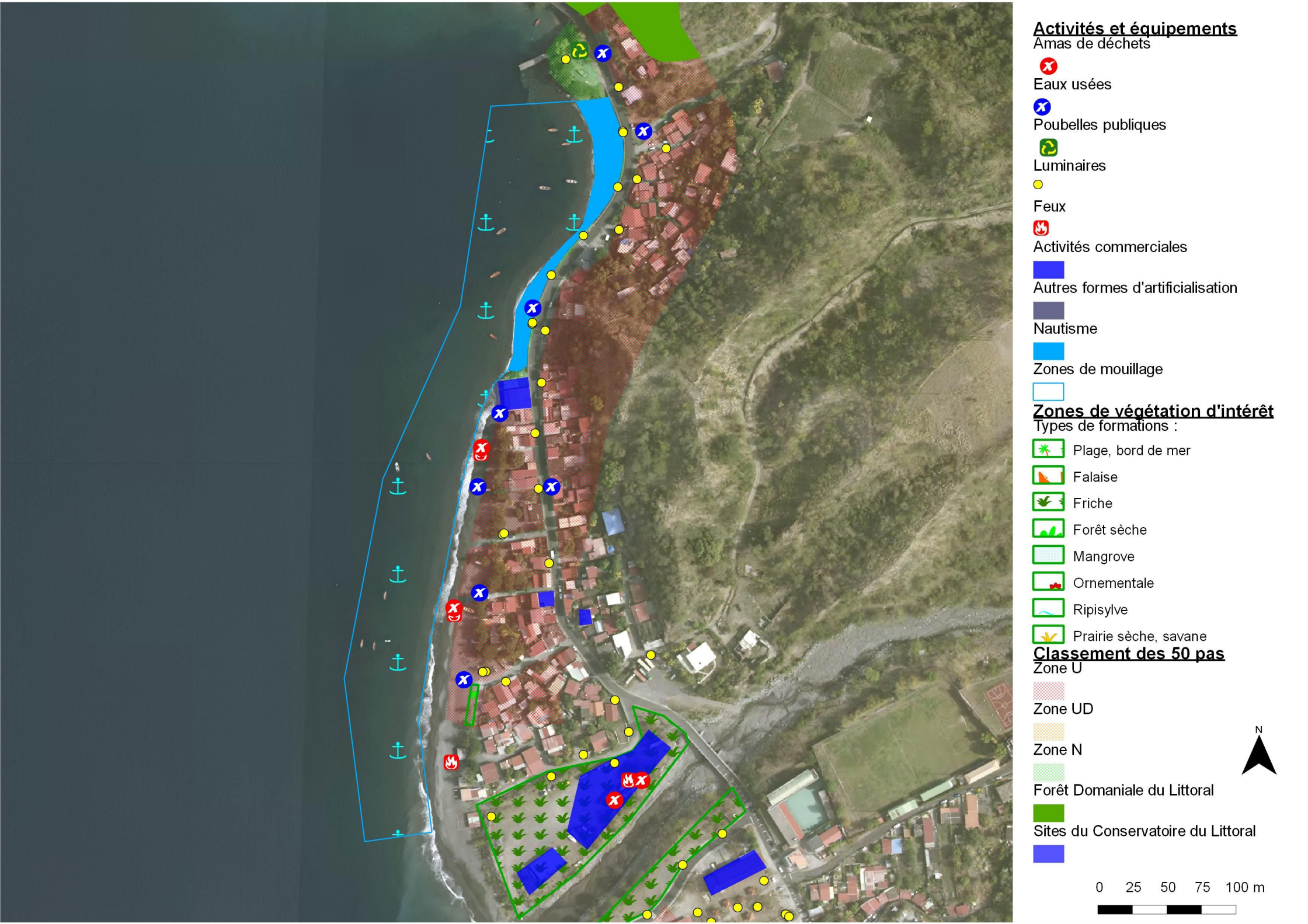
0255075100 m

N

Commune du Prêcheur

3.1.3 - Les Abîmes

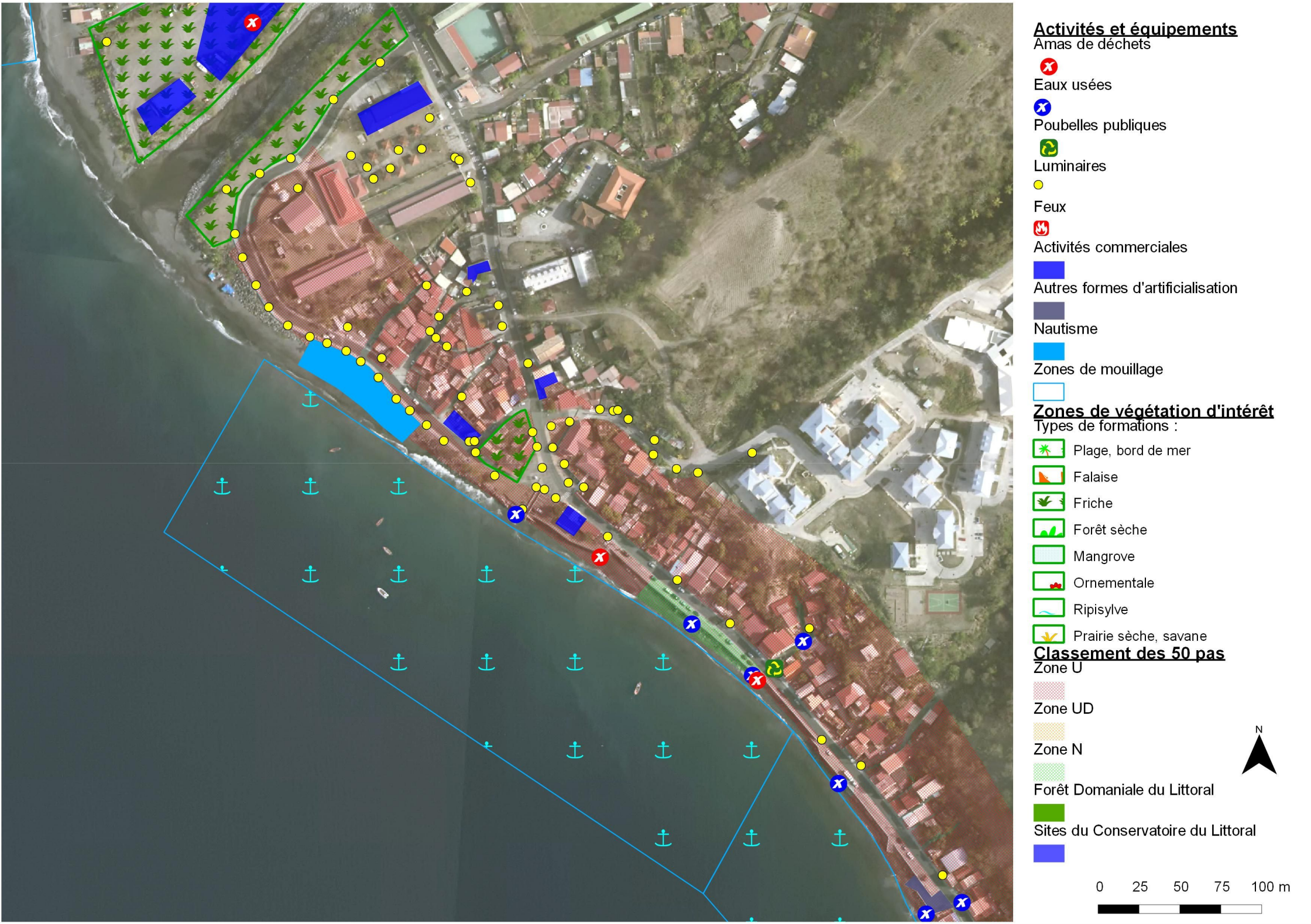
Nature du site	-Quartier urbanisé dans la continuité nord du bourg du Prêcheur -Tombant sous-marin abrupte à quelques mètres du bord de la plage au nord -Falaise en zone arrière
Degré de naturalité	-Faible
Cours d'eau	-Ravine ? -Rivière Prêcheur
Nature de l'occupation	-Quartier résidentiel à habitat modeste, parfois précaire en front de mer et plus aisé dans les hauteurs -Quelques commerces (restaurant, épiceries)
Occupation, usages et fréquentation	-Forte activité de pêche avec un marché aux poissons et un équipement frigorifique -Baignade -Restauration -Fréquentation moyenne à forte
Accessibilité par la terre	-Bonne -Site traversé par la RD10
Accessibilité par la mer	-Bonne -Ponton type Conseil Général
Entretien	-Non connu
Éclairage	-Intensité moyenne -Diffus
Macro-déchets	-Présence moyenne à importante notamment sur les zones occupées par les pêcheurs -Feux de déchets sur plage
Rejets d'eaux usées	-Nombreux rejets vers la mer
Zone de mouillage	-Fixes -30 yoles environ



Commune du Prêcheur

3.1.4 - Bourg nord

Nature du site	-Quartier urbain, dense et linéaire -Aménagement de front de mer récent au nord-ouest -Plage de sable noir et galets -Large embouchure de rivière au nord-ouest
Degré de naturalité	-Espace artificiel
Cours d'eau	-Rivière du Prêcheur -Ravine Préville
Occupation, usages et fréquentation	-Habitat résidentiel modeste -Bâtiments publics -Quelques commerces -Pêche, baignade (riverains) -Fréquentation riveraine forte
Accessibilité par la terre	-Bonne -Site traversé par la RD10
Accessibilité par la mer	-Mauvaise -Pas d'infrastructures
Entretien	-Oui, communal -Quotidien sauf sur la plage
Éclairage	-Intensité forte -Diffus
Macro-déchets	-Présence moyenne à forte sur la plage -Encombrants, plastiques
Rejets d'eaux usées	-Nombreux rejets vers la mer -Eaux domestiques
Zone de mouillage	-Fixes -8 yoles



Commune du Prêcheur

3.1.5 - Boisville et Four à Chaux

Nature du site	-Quartier urbain dense et linéaire -Forte érosion marine -Plage de sable noir et galets au nord -Remblais et enrochements au sud devant les habitations
Degré de naturalité	-Espace artificiel
Cours d'eau	-Ravine ? -Ravine Pierre Akar -Ravine Fainéant
Occupation, usages et fréquentation	-Habitat résidentiel précaire à modeste -Quelques commerces -Activité de pêche -Fréquentation moyenne
Accessibilité par la terre	-Bonne -Traversé par la RD10
Accessibilité par la mer	-Moyenne -Cale de mise à l'eau, ponton flottant pour les pêcheurs
Entretien	-Oui, communal -Cycle non connu
Éclairage	-Intensité faible à moyenne -Diffus
Macro-déchets	-Présence faible, forte ponctuellement -Matériel de pêche usagé (plastiques)
Rejets d'eaux usées	-Nombreux rejets vers la mer -Eaux domestiques
Zone de mouillage	-Fixes -20 yoles de pêche environ, 2 bateaux de plaisance



Activités et équipements

Amas de déchets



Eaux usées



Poubelles publiques



Luminaires



Feux



Activités commerciales



Autres formes d'artificialisation



Nautisme



Zones de mouillage



Zones de végétation d'intérêt

Types de formations :



Plage, bord de mer



Falaise



Friche



Forêt sèche



Mangrove



Ornementale



Ripisylve



Prairie sèche, savane



Classement des 50 pas

Zone U



Zone UD



Zone N



Forêt Domaniale du Littoral



Sites du Conservatoire du Littoral



0 25 50 75 100 m



Commune du Prêcheur

3.1.6 - La Charmeuse

Nature du site	-Quartier urbanisé peu dense -Ruines et maisons en mauvais état extérieur -Plage de sable noir -Relief prononcé en zone arrière
Degré de naturalité	-Faible naturalité
Cours d'eau	-Ravine de La Charmeuse
Occupation, usages et fréquentation	-Occupation résidentielle à habitat précaire à modeste -Plaisance, pêche (en bateau et du bord), baignade (riverains) -Fréquentation faible à moyenne
Accessibilité par la terre	-Bonne -Traversée de la RD10
Accessibilité par la mer	-Bonne -Ponton, mise à l'eau depuis la plage
Entretien	-Non connu
Éclairage	-Intensité faible -Diffus
Macro-déchets	-Faible -Encombrants
Rejets d'eaux usées	-Nombreux rejets vers la mer -Eaux domestiques
Zone de mouillage	-Fixes -10 bateaux (pêche+plaisance)



Activités et équipements

- Amas de déchets
- Eaux usées
- Poubelles publiques
- Lumières
- Feux
- Activités commerciales
- Autres formes d'artificialisation
- Nautisme
- Zones de mouillage

Zones de végétation d'intérêt

- Types de formations :
- Plage, bord de mer
 - Falaise
 - Friche
 - Forêt sèche
 - Mangrove
 - Ornementale
 - Ripisylve
 - Prairie sèche, savane

Classement des 50 pas

- Zone U
- Zone UD
- Zone N
- Forêt Domaniale du Littoral
- Sites du Conservatoire du Littoral

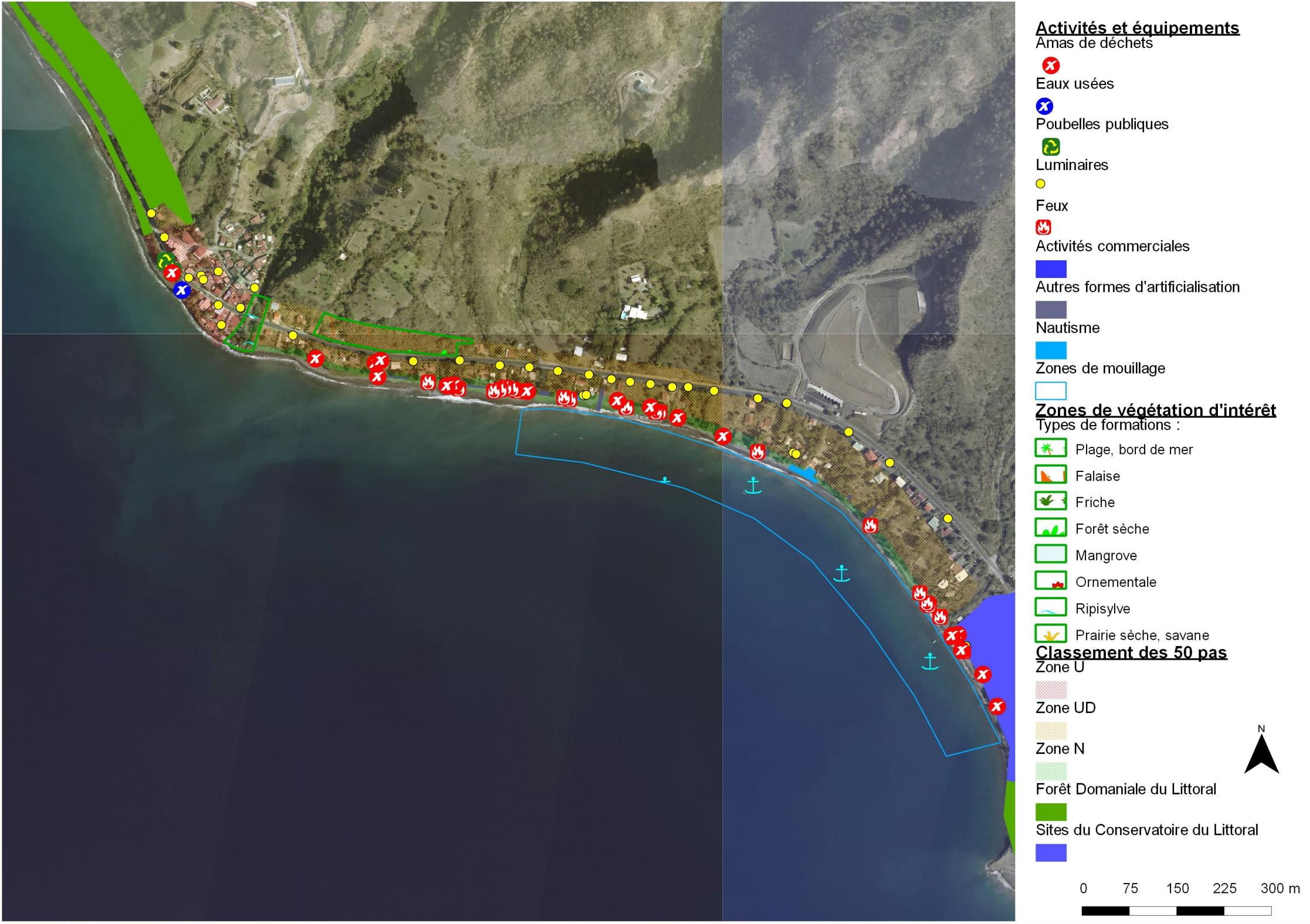


3.2 - Commune de Saint-Pierre

3.2.1 - Sainte-Philomène et Pointe-Lamare

Nature du site	-Grande baie ouverte -A l'ouest : petit quartier urbanisé -Majorité du site : quartier peu dense -Plage de sable noir, galets et blocs
Degré de naturalité	-Espace de naturalité moyenne à importante
Cours d'eau	-Rivière Pointe Lamare -Ravine ? -Rivière ?
Usages et fréquentation	-Occupation résidentielle à habitat modeste à précaire -Carrières, déchèterie -Fréquentation faible
Accessibilité par la terre	-Bonne -Traversé par la RD 10
Accessibilité par la mer	-Mauvaise -Aucune infrastructure
Entretien	-Non connu, probablement peu régulier
Éclairage	-Intensité faible -Diffus
Macro-déchets	-Présence moyenne à forte -Plastiques et matériaux légers dans la laisse de mer -Dépôts de déchets divers
Rejets d'eaux usées	-Rarement observés -Domestiques
Zone de mouillage	-Fixes -9 bateaux

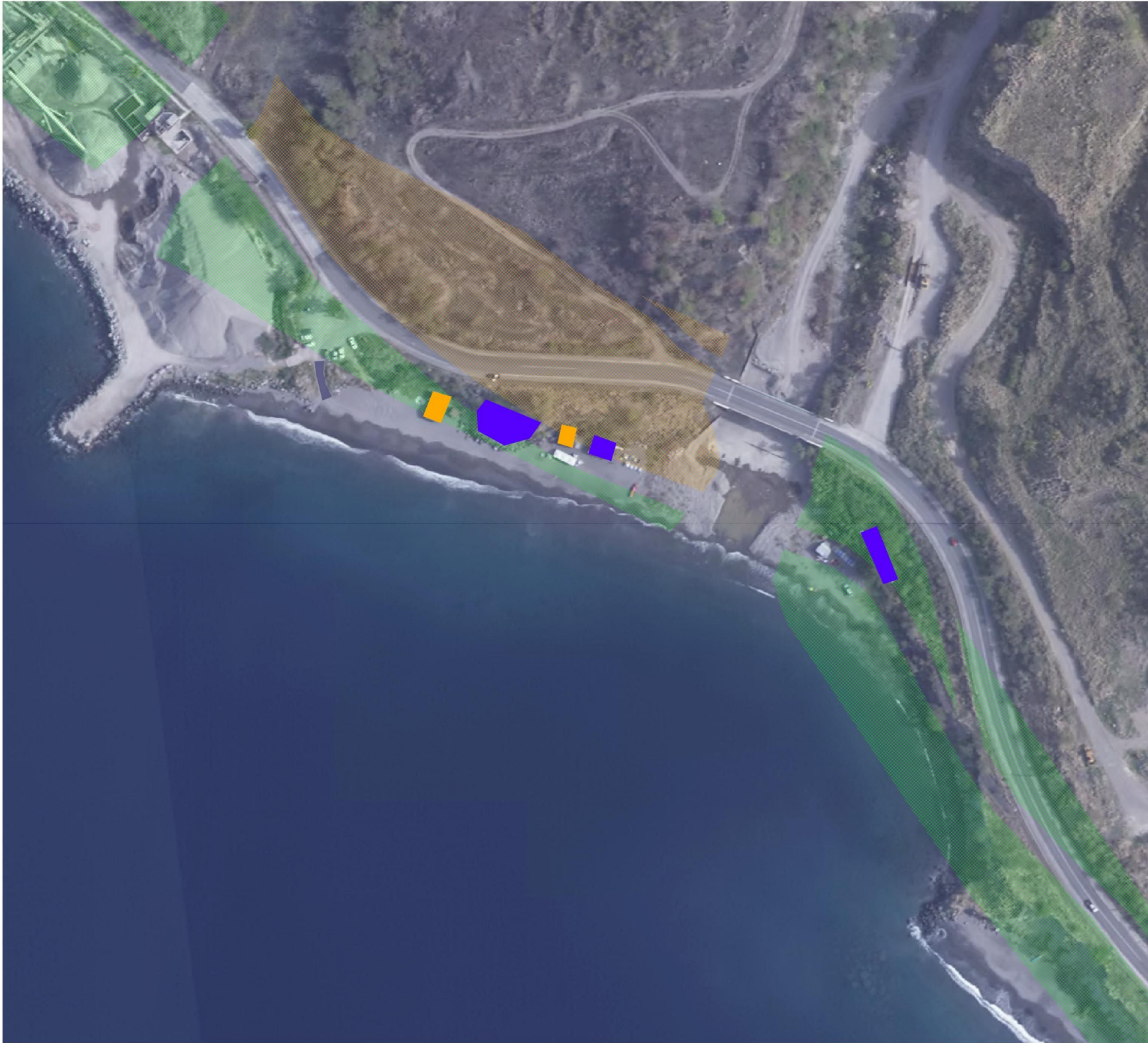
Remarque : nombreux feux de déchets



Commune de Saint-Pierre

3.2.2 - Coulée Blanche

Nature du site	-Petite anse ouverte -Plage de sable noir en contre-bas de la route
Degré de naturalité	-Moyen
Cours d'eau	-Rivière Sèche
Occupation, usages et fréquentation	-Occupation résidentielle à habitat précaire -Occupation à la journée -Bâti abandonné -Carrières -Fréquentation faible à moyenne
Accessibilité par la terre	-Bonne -Traversé par la RD 10
Accessibilité par la mer	-Moyenne -Échouage sur la plage
Entretien	-Non connu, probablement peu régulier
Éclairage	-Inexistant
Macro-déchets	-Présence moyenne -Plastiques et matériaux légers à l'embouchure de la rivière
Rejets d'eaux usées	-Non observé
Zone de mouillage	-Aucune



Activités et équipements

- Travaux
- Bâti
- Poubelles publiques
- Luminaires
- Feux
- Activités commerciales
- Autres formes d'artificialisation
- Nautisme
- Zones de mouillage

Zones de végétation d'intérêt

- Types de formations :
- Plage, bord de mer
 - Falaise
 - Friche
 - Forêt sèche
 - Mangrove
 - Ornementale
 - Ripisylve
 - Prairie sèche, savane

Classement des 50 pas

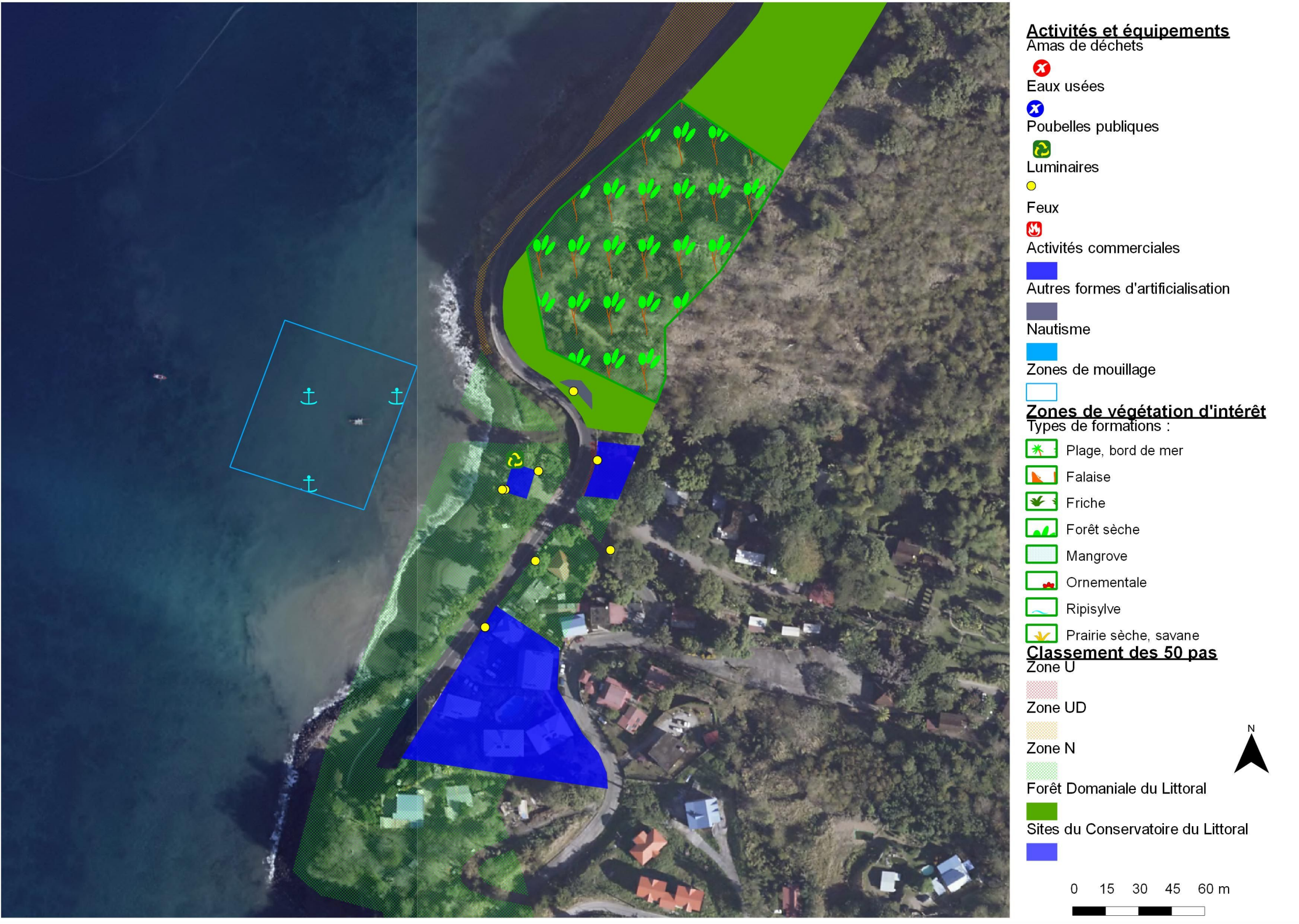
- Zone U
- Zone UD
- Zone N
- Forêt Domaniale du Littoral
- Sites du Conservatoire du Littoral

0 15 30 45 60 m

3.3 - Commune du Carbet

3.3.1 - Anse Latouche

Nature du site	-Petite anse ouverte sur la baie de Saint-Pierre -Plage de sable noir en contre-bas de la route
Degré de naturalité	-Faible
Cours d'eau	-Ravine du Morne des Cadets
Occupation, usages et fréquentation	-Locations saisonnières -Activités de plage -Restaurant, musée, club de plongée -Habitat modeste -Fréquentation moyenne
Accessibilité par la terre	-Moyenne : stationnement limité -Traversé par la RN 2
Accessibilité par la mer	-Moyenne -Aucune infrastructure
Entretien	-Occasionnel
Éclairage	-Intensité moyenne -Diffus
Macro-déchets	-Présence moyenne à forte -Plastiques et matériaux légers à l'embouchure de la ravine et en fond de plage
Rejets d'eaux usées	-Aucun observé
Zone de mouillage	-Fixes -2 mouillages



Commune du Carbet

3.3.2 - Anse Turin nord

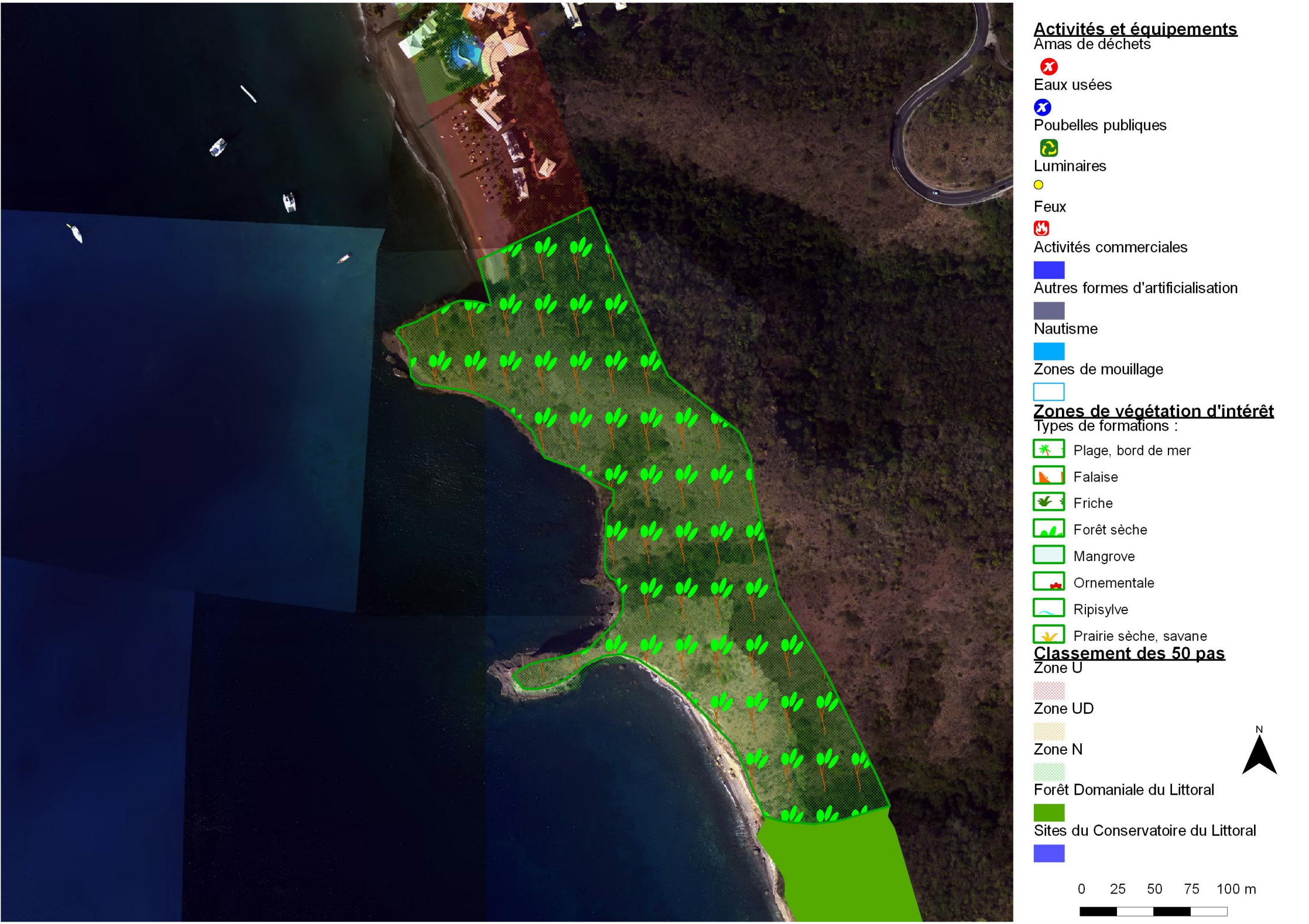
Nature du site	-Continuité nord d'une longue plage de sable volcanique -Falaise en zone arrière
Degré de naturalité	-Faible
Cours d'eau	-Absent
Occupation, usages et fréquentation	-Habitat résidentiel aisé -Fréquentation importante rive-raine et touristique -Activités de plage -Commerces ambulants
Accessibilité par la terre	-Bonne -Traversé par la RN2 -Stationnement en fond de plage
Accessibilité par la mer	-Mauvaise -Aucune infrastructure
Entretien	-Non connu, mais semble régulier
Éclairage	-Inexistant à faible (privé)
Macro-déchets	-Absents ou présence faible
Rejets d'eaux usées	-Absents
Zone de mouillage	-Absente



Commune du Carbet

3.3.3 - Morne aux Bœufs

Nature du site	-Plateau littoral végétalisé -Falaise en front de mer -Bois, taillis de forêt sèche
Degré de naturalité	-Fort, espace naturel
Cours d'eau	-Absent
Occupation, usages et fréquentation	-Fréquentation faible
Accessibilité par la terre	-Mauvaise
Accessibilité par la mer	-Mauvaise -Aucune infrastructure
Entretien	-Inexistant
Éclairage	-Inexistant
Macro-déchets	-Non connu
Rejets d'eaux usées	-Absents
Zone de mouillage	-Absente



Commune du Carbet

3.3.4 - Fond Capot

Nature du site	-Quartier urbanisé -Plage de sable noir et galets
Degré de naturalité	-Espace artificiel -Zone naturelle au nord
Cours d'eau	-Rivière Fond Capot
Usages et fréquentation	-Habitat résidentiel modeste à aisé sur les hauteurs et en zone arrière -Activité de pêche -Fréquentation faible à moyenne
Accessibilité par la terre	-Bonne -Passage de la RN2 au sud
Accessibilité par la mer	-Moyenne -Débarquement ou échouage sur la plage
Entretien	-Régulier
Éclairage	-Intensité moyenne à forte -Diffus
Macro-déchets	-Présence moyenne à forte -Encombrants
Rejets d'eaux usées	-Plusieurs rejets évacués vers la mer <i>via</i> le réseau d'eaux pluviales -Eaux domestiques
Zone de mouillage	-Fixes -3 bateaux

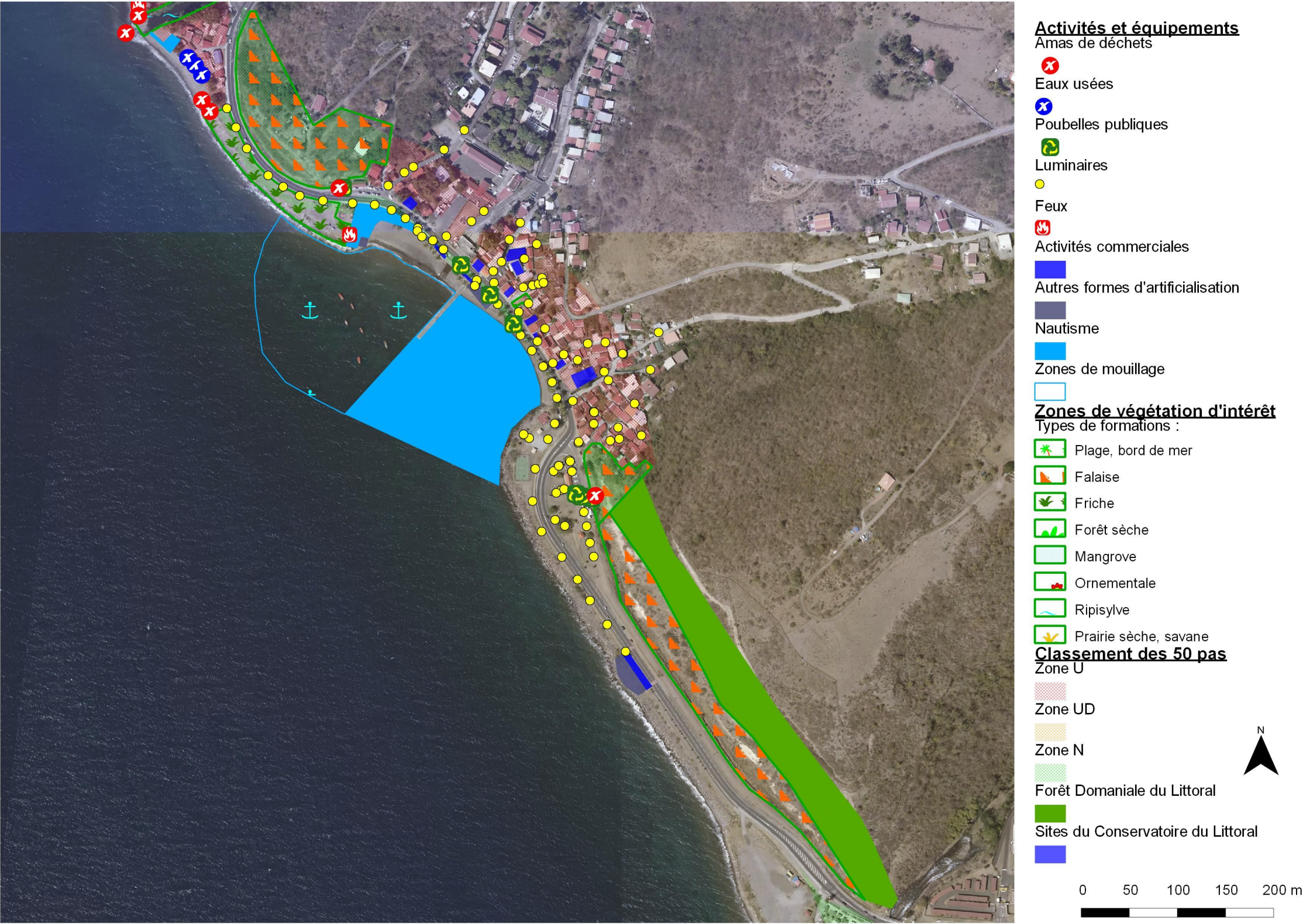


3.4 - Commune de Bellefontaine

3.4.1 - Bourg

Nature du site	-Quartier urbanisé -Plage de sable noir, galets et blocs
Degré de naturalité	-Espace artificiel -Zones de falaise au nord et sud
Cours d'eau	-Ravine Corossol -Ravine Jeannot
Usages et fréquentation	-Habitat résidentiel précaire à modeste -Nombreuses maisons abandonnées -Activité de pêche et de vente des produits -Fréquentation importante
Accessibilité par la terre	-Bonne -Site traversé par la RN2
Accessibilité par la mer	-Bonne -Ponton type Conseil Général
Entretien	-Régulier
Éclairage	-Intensité forte -Diffus
Macro-déchets	-Présence moyenne à forte -Sites de dépôts sauvages -Encombrants, déchets divers
Rejets d'eaux usées	-Plusieurs rejets évacués vers la mer <i>via</i> le réseau d'eaux pluviales
Zone de mouillage	-Fixes -15 bateaux

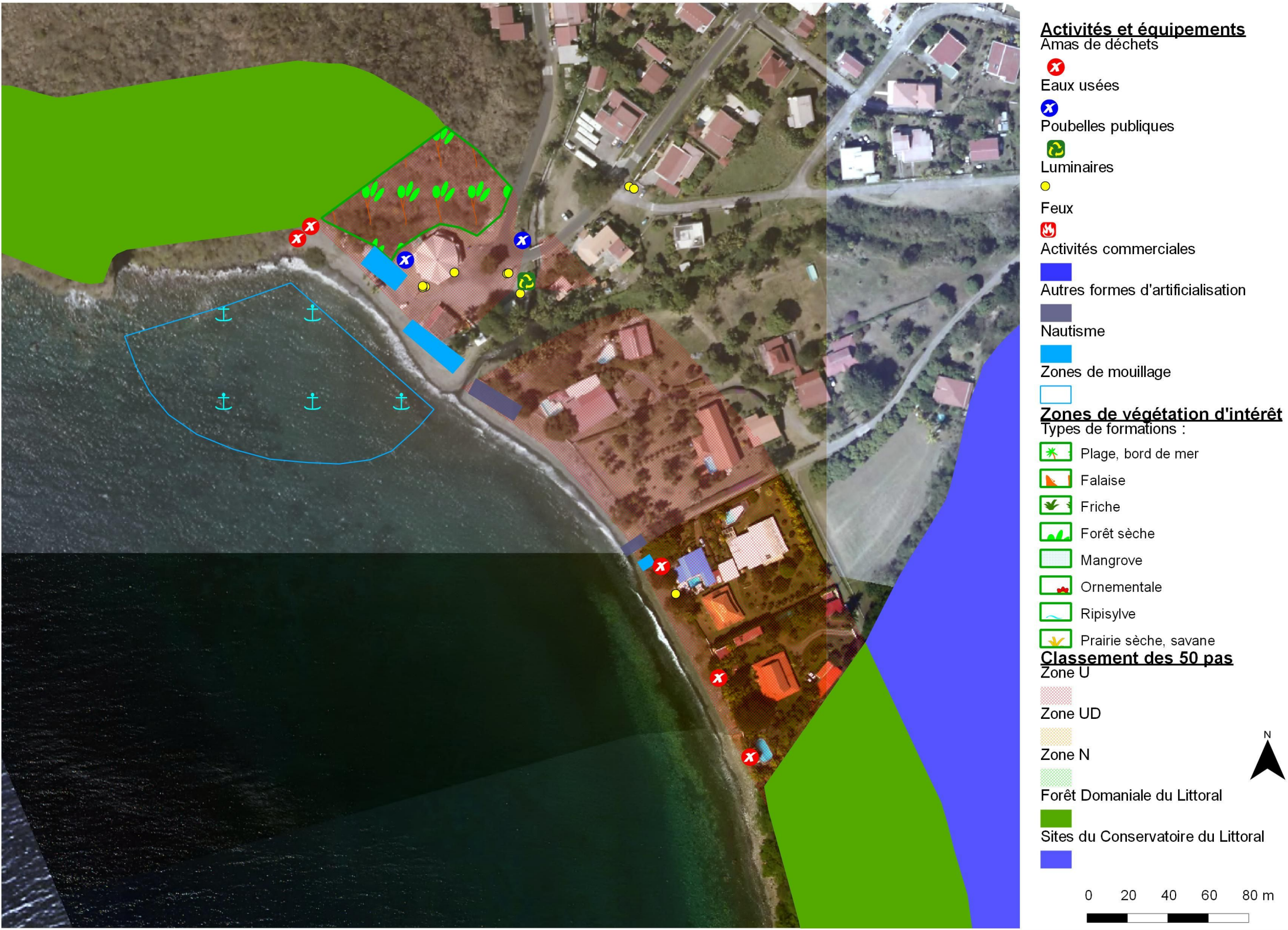
Remarque : la zone « nautisme » à l'est du ponton est réservée à la pêche à la senne par les pêcheurs.



3.5 - Commune de Case-Pilote

3.5.1 - Fond Boucher

Nature du site	-Anse protégée -Plage de sable noir, galets et blocs
Degré de naturalité	-Faible
Cours d'eau	-Rivière Fond Boucher
Usages et fréquentation	-Habitat résidentiel aisé -Salle municipale -Activités de plage -Activité de pêche -Fréquentation importante par les riverains les week-end et jours fériés
Accessibilité par la terre	-Bonne -Passage de la RN2 au nord-est
Accessibilité par la mer	-Moyenne -Débarquement ou échouage sur la plage
Entretien	-Occasionnel
Éclairage	-Intensité moyenne à forte -Diffus
Macro-déchets	-Présence forte sur la plage au sud
Rejets d'eaux usées	-Aucune observation usées
Zone de mouillage	-Fixes -4 mouillages



Commune de Case-Pilote

3.5.2 - Petit-Fourneau

Nature du site	-Quartier urbanisé -Relief important -Plage dégradée de sable noir et galets
Degré de naturalité	-Faible
Cours d'eau	-Ravine ?
Usages et fréquentation	-Habitat résidentiel modeste à aisé sur les hauteurs -Centre d'aviron -Réparateur de moteur de bateaux -Fréquentation faible
Accessibilité par la terre	-Moyenne : forte pente -Passage de la RN2 au nord
Accessibilité par la mer	-Mauvaise
Entretien	-Occasionnel
Éclairage	-Intensité moyenne -Diffus
Macro-déchets	-Présence moyenne à forte -Présence importante de gravats au niveau de la plage
Rejets d'eaux usées	-Rares -Eaux usées domestiques
Zone de mouillage	-Absente



Activités et équipements
Amas de déchets
Eaux usées
Poubelles publiques
Luminaire
Feux
Activités commerciales
Autres formes d'artificialisation
Nautisme
Zones de mouillage

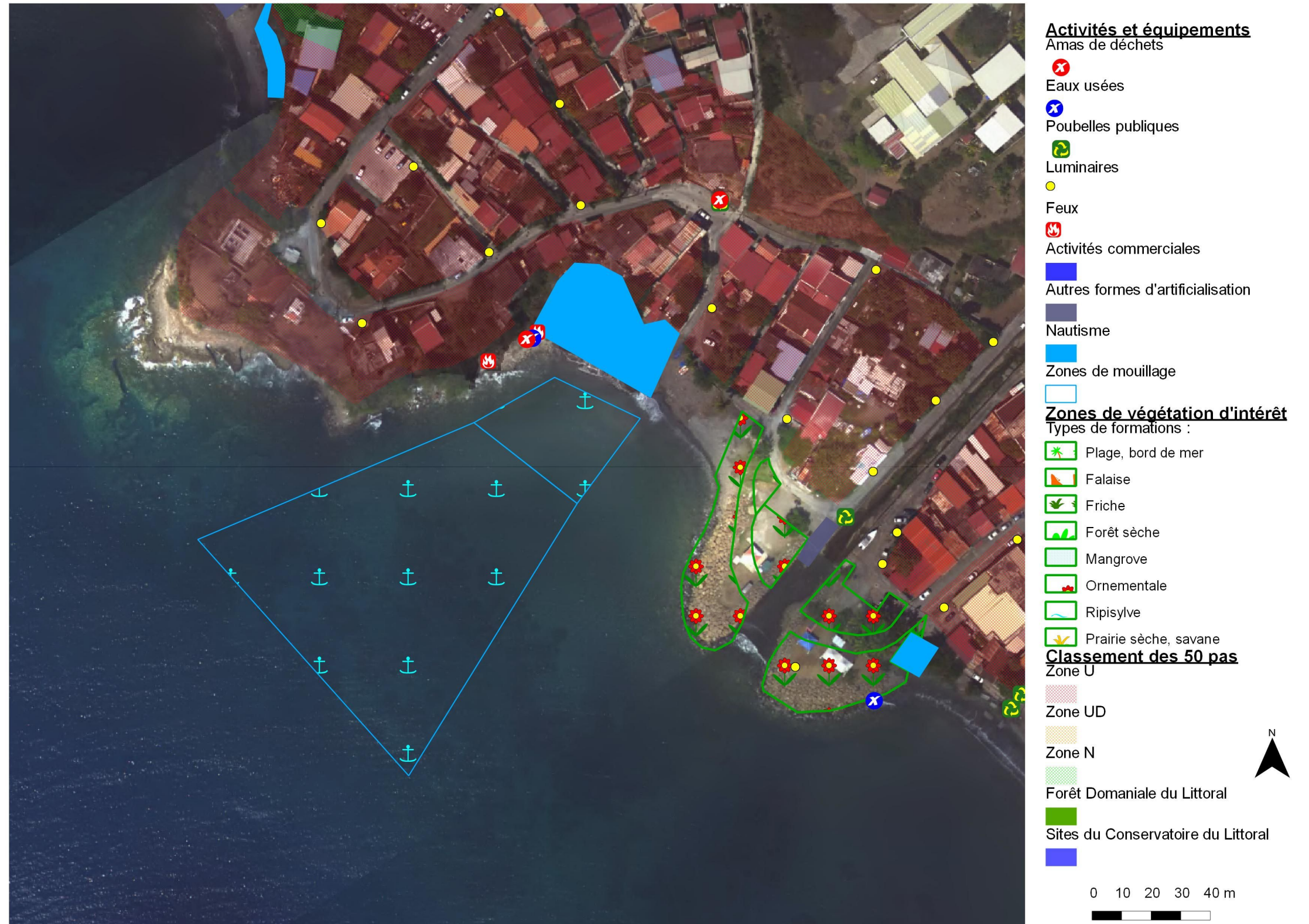
Zones de végétation d'intérêt
Types de formations :
Plage, bord de mer
Falaise
Friche
Forêt sèche
Mangrove
Ornementale
Ripisylve
Prairie sèche, savane

Classement des 50 pas
Zone U
Zone UD
Zone N
Forêt Domaniale du Littoral
Sites du Conservatoire du Littoral

020406080 m

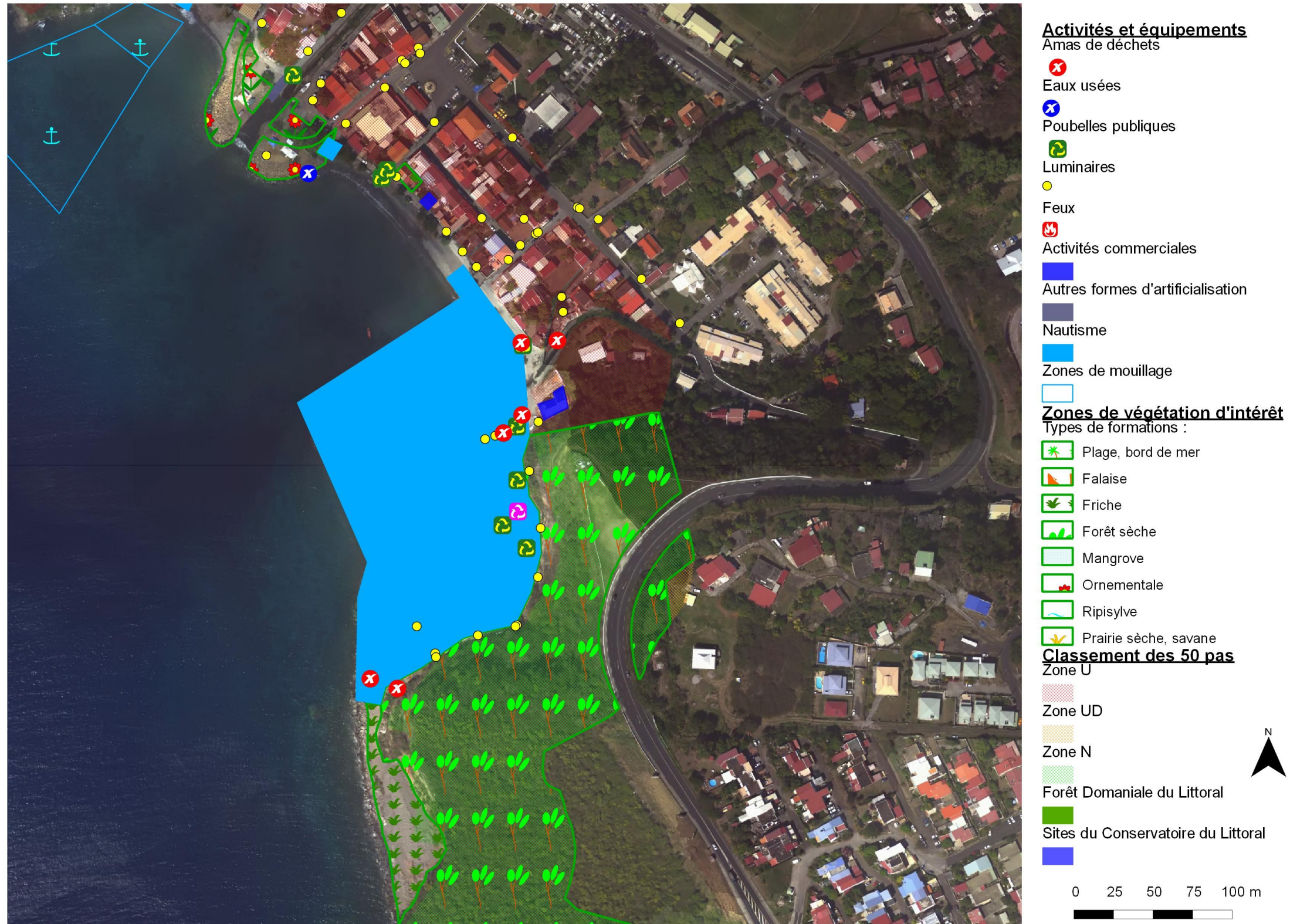
3.5.3 - Autre Bord

Nature du site	-Quartier urbanisé -Relief important -Plage de sable noir
Degré de naturalité	-Faible
Cours d'eau	-Rivière de Case-Pilote
Usages et fréquentation	-Habitat résidentiel précaire à modeste -Fréquentation faible
Accessibilité par la terre	-Bonne -Passage de la RN2 au nord-est
Accessibilité par la mer	-Moyenne -Débarquement ou échouage sur la plage
Entretien	-Régulier
Éclairage	-Intensité moyenne -Diffus
Macro-déchets	-Présence moyenne -Déchets légers au niveau de l'exutoire au nord-ouest
Rejets d'eaux usées	-Fréquents -Eaux usées domestiques
Zone de mouillage	-Fixes (2 mouillages) -Temporaires (rares bateaux)



3.5.4 - Bourg

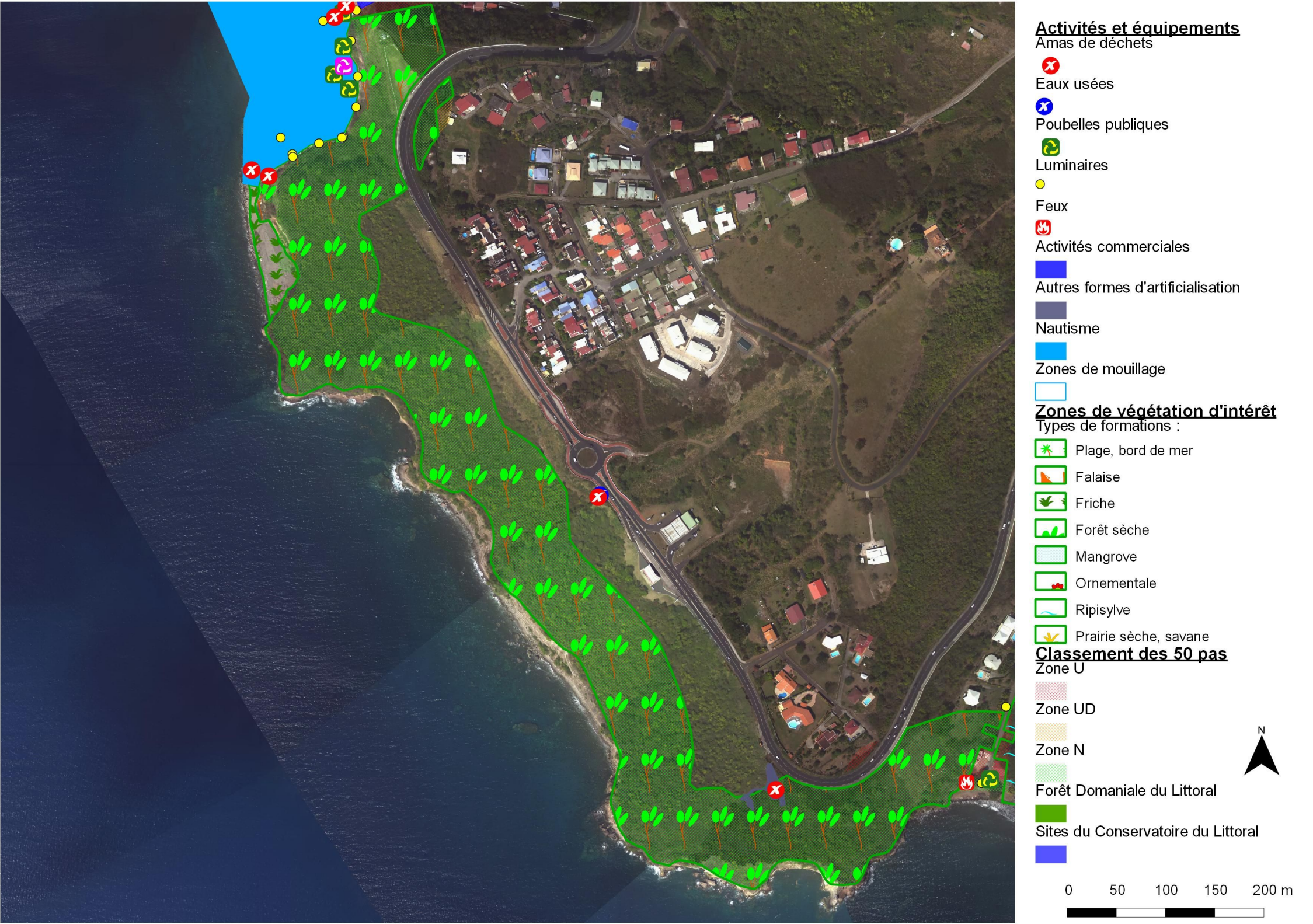
Nature du site	-Quartier urbanisé -Plage de sable noir
Degré de naturalité	-Faible, espace artificiel
Cours d'eau	-Rivière de Case-Pilote -Ravine Marti
Usages et fréquentation	-Habitat résidentiel modeste -Fréquentation importante -Port de pêche départemental -Activités de plage
Accessibilité par la terre	-Bonne -Passage de la RN2 au nord-est
Accessibilité par la mer	-Bonne -Port, pontons
Entretien	-Régulier
Éclairage	-Forte intensité -Diffus
Macro-déchets	-Présence moyenne -Batteries, huile usagée au niveau du port
Rejets d'eaux usées	-Rares -Eaux usées domestiques
Zone de mouillage	-Absente



Commune de Case-Pilote

3.5.5 - Choiseul – La Plate-forme

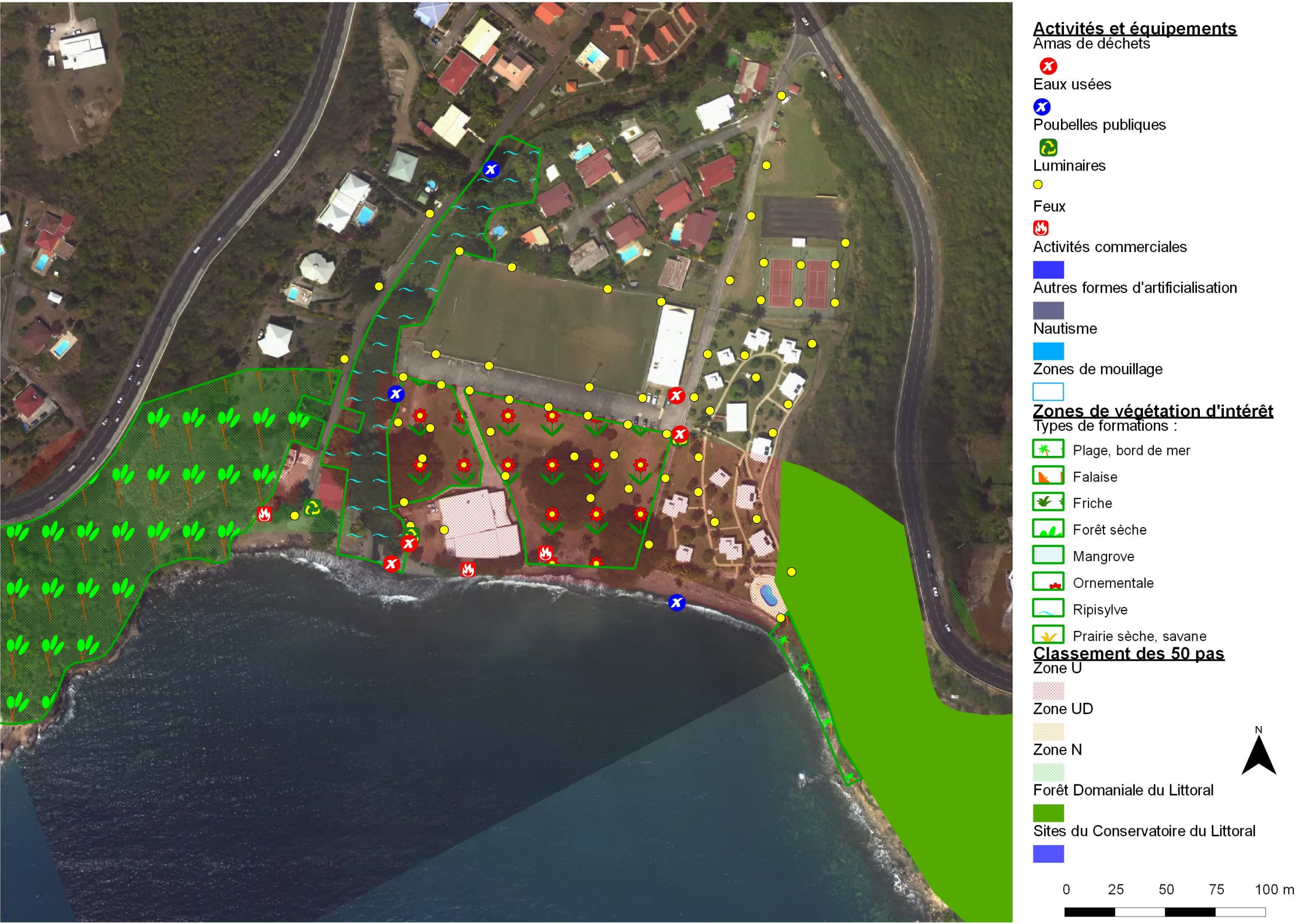
Nature du site	-Plateau littoral végétalisé -Bois et taillis de forêt sèche -Falaise en front de mer
Degré de naturalité	-Espace naturel
Cours d'eau	-Aucun
Usages et fréquentation	-Aucune fréquentation
Accessibilité par la terre	-Moyenne -Passage de la RN2 à l'est -Parcours dans la végétation difficile
Accessibilité par la mer	-Mauvaise
Entretien	-Aucun
Éclairage	-Aucun (éclairage de la voirie en zone arrière)
Macro-déchets	-Présence importante -Déchets légers
Rejets d'eaux usées	-Rares -Eaux de voirie
Zone de mouillage	-Absente



Commune de Case-Pilote

3.5.6 - Vetiver – Fond Bourlet

Nature du site	-Anse large protégée -Plage de sable noir et galets
Degré de naturalité	-Faible
Cours d'eau	-Rivière Fond Bourlet
Usages et fréquentation	-Fréquentation importante les week-ends et jours fériés -Activités de plage, pique-nique -Centre de vacances -Salle municipale -Habitat aisé
Accessibilité par la terre	-Bonne -Passage de la RN2 au nord
Accessibilité par la mer	-Mauvaise
Entretien	-Régulier
Éclairage	-Forte intensité -Diffus
Macro-déchets	-Présence moyenne -Débordement de poubelles
Rejets d'eaux usées	-Rares -Eaux pluviales et domestiques
Zone de mouillage	-Absente



Commune de Case-Pilote

3.5.7 - Fond Bellemare

Nature du site	-Anse réduite et encaissée -Plage de sable noir et galets
Degré de naturalité	-Faible à moyen
Cours d'eau	-Rivière Fond Bellemare
Usages et fréquentation	-Fréquentation moyenne liée à l'activité de restauration sur le site -Restaurants, locations immobilières, locations de voitures
Accessibilité par la terre	-Bonne -Passage de la RN2 au nord
Accessibilité par la mer	-Moyenne -Cale de mise à l'eau
Entretien	-Régulier
Éclairage	-Intensité moyenne -Diffus
Macro-déchets	-Présence importante à l'ouest le long de la falaise -Déchets divers, encombrants
Rejets d'eaux usées	-Rares -Eaux domestiques
Zone de mouillage	-Temporaires -Occasionnels



Activités et équipements
Amas de déchets
Eaux usées
Poubelles publiques
Luminaires
Feux
Activités commerciales
Autres formes d'artificialisation
Nautisme
Zones de mouillage

Zones de végétation d'intérêt
Types de formations :
Plage, bord de mer
Falaise
Friche
Forêt sèche
Mangrove
Ornementale
Ripisylve
Prairie sèche, savane

Classement des 50 pas
Zone U
Zone UD
Zone N
Forêt Domaniale du Littoral
Sites du Conservatoire du Littoral

0255075100 m

N

3.6 - Commune de Schoelcher

3.6.1 - Fond Bernier

Nature du site	-Anse réduite et encaissée -Plage de sable noir et galets
Degré de naturalité	-Espace artificiel
Cours d'eau	-Ravine Fond Bernier
Usages et fréquentation	-Fréquentation faible à moyenne -Activité de pêche
Accessibilité par la terre	-Bonne -Passage de la RN2 au nord
Accessibilité par la mer	-Moyenne -Cale de mise à l'eau
Entretien	-Non connu
Éclairage	-Forte intensité -Diffus
Macro-déchets	-Présence importante -Déchets divers, encombrants
Rejets d'eaux usées	-Fréquents -Eaux domestiques
Zone de mouillage	-Fixes -7 yoles



Activités et équipements
Amas de déchets
Eaux usées
Poubelles publiques
Luminaires
Feux
Activités commerciales
Autres formes d'artificialisation
Nautisme
Zones de mouillage

Zones de végétation d'intérêt
Types de formations :
Plage, bord de mer
Falaise
Friche
Forêt sèche
Mangrove
Ornementale
Ripisylve
Prairie sèche, savane

Classement des 50 pas
Zone U
Zone UD
Zone N
Forêt Domaniale du Littoral
Sites du Conservatoire du Littoral

0255075100

N

Commune de Schoelcher

3.6.2 - Fond Lahaye

Nature du site	-Quartier urbanisé -Plage de sable noir et galets
Degré de naturalité	-Espace artificiel
Cours d'eau	-Rivière Fond Lahaye
Usages et fréquentation	-Fréquentation importante -Activité de pêche -Habitat modeste, commerces
Accessibilité par la terre	-Bonne -Passage de la RN2 au nord
Accessibilité par la mer	-Moyenne -Cale de mise à l'eau, ponton flot-tant
Entretien	-Régulier
Éclairage	-Forte intensité -Diffus
Macro-déchets	-Présence moyenne -Déchets divers, encombrants
Rejets d'eaux usées	-Fréquents -Eaux domestiques
Zones de mouillage	-Fixes -50 mouillages au total



Commune de Schoelcher

3.6.3 - Anse Collat – Bas Lido

Nature du site	-Quartier urbanisé -Plateau et falaise en front de mer au nord-ouest -Plage de sable noir au sud-est avec relief en zone arrière
Degré de naturalité	-Moyen
Cours d'eau	-Ravine ?
Usages et fréquentation	-Fréquentation importante de la plage -Activités de plage -Habitat modeste à aisé
Accessibilité par la terre	-Bonne -Passage de la RN2 au nord
Accessibilité par la mer	-Mauvaise
Entretien	-Régulier
Éclairage	-Intensité moyenne -Diffus
Macro-déchets	-Présence forte le long de la falaise au nord-ouest -Présence moyenne à l'entrée de la plage -Déchets divers, encombrants
Rejets d'eaux usées	-Rares -Eaux pluviales
Zones de mouillage	-Fixes -6 mouillages



Activités et équipements
Amas de déchets
Eaux usées
Poubelles publiques
Luminaires
Feux
Activités commerciales
Autres formes d'artificialisation
Nautisme
Zones de mouillage

Zones de végétation d'intérêt
Types de formations :
Plage, bord de mer
Falaise
Friche
Forêt sèche
Mangrove
Ornementale
Ripisylve
Prairie sèche, savane

Classement des 50 pas
Zone U
Zone UD
Zone N
Forêt Domaniale du Littoral
Sites du Conservatoire du Littoral

0255075100 m

N

Commune de Schoelcher

3.6.4 - Anse Madame

Nature du site	-Quartier urbanisé -Plage de sable noir étendue -Esplanade sur remblais au sud-est
Degré de naturalité	-Faible, Espace artificiel
Cours d'eau	-Rivière Case-Navire
Usages et fréquentation	-Fréquentation importante -Activités de plage -Centre nautique -Habitat aisé à modeste
Accessibilité par la terre	-Bonne -Passage de la RN2 au nord
Accessibilité par la mer	-Moyenne -Échouage et mise à l'eau depuis la plage
Entretien	-Quotidien
Éclairage	-Forte intensité -Diffus
Macro-déchets	-Présence faible à moyenne -Déchets légers, emballages alimentaires
Rejets d'eaux usées	-Rares -Eaux pluviales
Zones de mouillage	-Fixes -30 mouillages



Commune de Schoelcher

3.6.5 - Bourg

Nature du site	-Quartier urbanisé -Plage de sable noir étendue -Esplanade sur remblais au nord-ouest
Degré de naturalité	-Faible, espace artificiel -Prairie sèche au sud-est
Cours d'eau	-Rivière Case-Navire
Usages et fréquentation	-Fréquentation importante -Activités de plage -Commerces -Habitat modeste
Accessibilité par la terre	-Bonne -Passage de la RN2 au nord
Accessibilité par la mer	-Bonne -Ponton type Conseil Général -Mise à l'eau depuis la plage
Entretien	-Quotidien
Éclairage	-Forte intensité -Diffus
Macro-déchets	-Présence faible à moyenne -Déchets légers, emballages alimentaires, déchets liés à l'activité de pêche
Rejets d'eaux usées	-Rares -Eaux pluviales
Zones de mouillage	-Fixes -10 mouillages



Activités et équipements
Amas de déchets
Eaux usées
Poubelles publiques
Luminaires
Feux
Activités commerciales
Autres formes d'artificialisation
Nautisme
Zones de mouillage

Zones de végétation d'intérêt
Types de formations :
Plage, bord de mer
Falaise
Friche
Forêt sèche
Mangrove
Ornementale
Ripisylve
Prairie sèche, savane

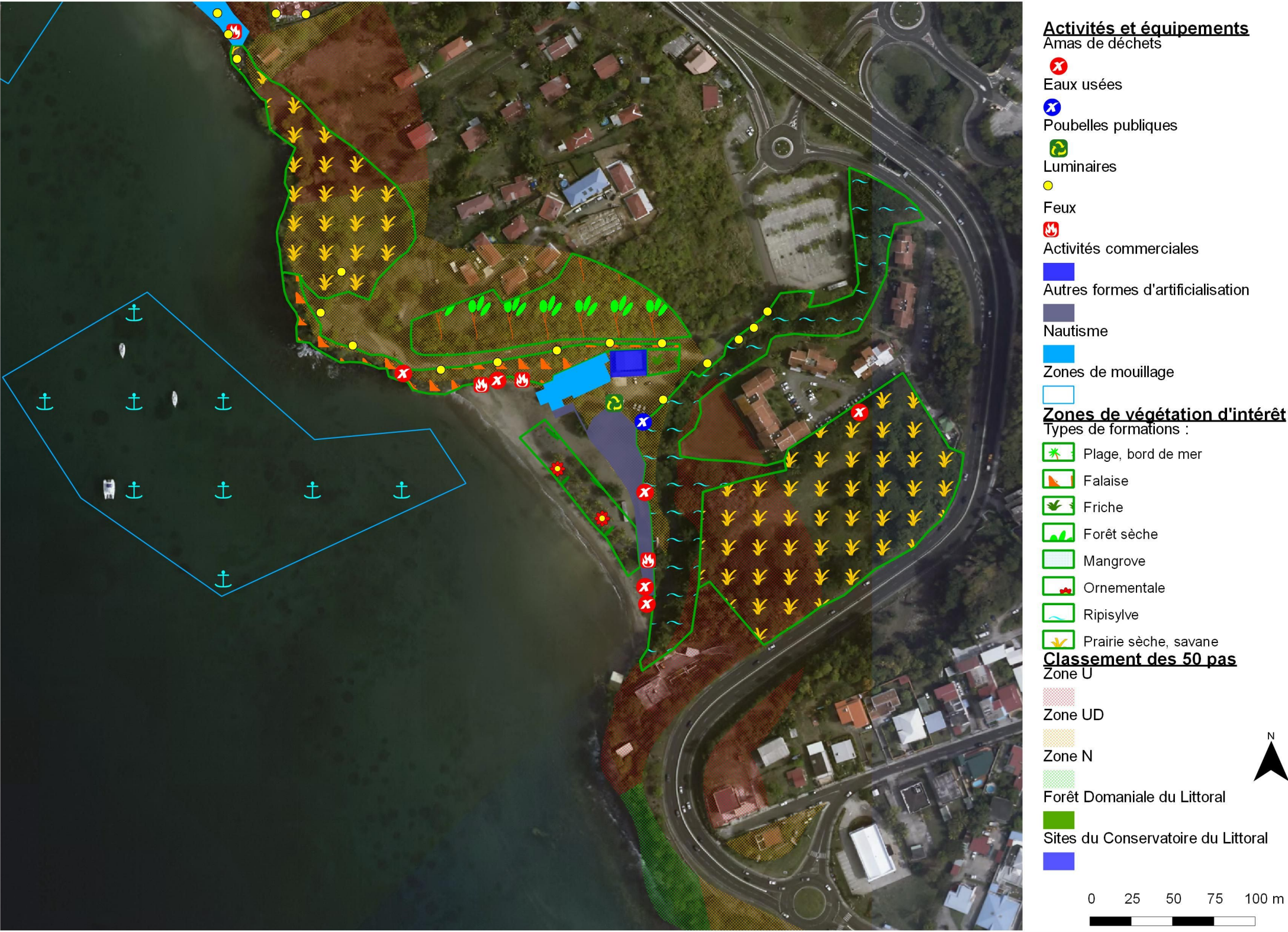
Classement des 50 pas
Zone U
Zone UD
Zone N
Forêt Domaniale du Littoral
Sites du Conservatoire du Littoral

015304560 m

Commune de Schoelcher

3.6.6 - Madiana

Nature du site	-Anse en zone urbaine peu construite -Plage de sable noir -Falaise au nord-ouest
Degré de naturalité	-Faible -Forêts sèche et prairie sèche au nord
Cours d'eau	-Ravine Touza
Usages et fréquentation	-Fréquentation importante -Activités de plage -Commerces
Accessibilité par la terre	-Bonne -Passage de la RN2 au nord
Accessibilité par la mer	-Moyenne -Échouage sur la plage
Entretien	-Quotidien
Éclairage	-Intensité moyenne -Diffus
Macro-déchets	-Présence moyenne -Encombrants le long de la falaise au nord, dans la ravine et sur les berges
Rejets d'eaux usées	-Rares -Eaux domestiques
Zones de mouillage	-Fixes -5 mouillages



Commune de Schoelcher

3.6.7 - Batelière

Nature du site	-Anse réduite et protégée -Plage artificielle au sud -Plage de galets à l'embouchure de la ravine au nord
Degré de naturalité	-Faible
Cours d'eau	-Ravine ?
Usages et fréquentation	-Fréquentation importante du site au sud -Activités de plage -Commerces (Bar, hôtel, club de plongée) -Habitat résidentiel aisé au sud
Accessibilité par la terre	-Bonne, piéton uniquement -Passage de la RN2 au nord-est
Accessibilité par la mer	-Bonne -Ponton privé
Entretien	-Quotidien au sud -Non connu, mais moins régulier au nord
Éclairage	-Intensité réduite -Diffus
Macro-déchets	-Présence importante dans l'embouchure de la ravine et sur le chemin littoral -Déchets légers, emballages alimentaires
Rejets d'eaux usées	-Rares -Eaux pluviales (à confirmer)
Zones de mouillage	-Fixes -3 mouillages



Activités et équipements

- Amas de déchets
- Eaux usées
- Poubelles publiques
- Luminaire
- Feux
- Activités commerciales
- Autres formes d'artificialisation
- Nautisme
- Zones de mouillage

Zones de végétation d'intérêt

- Types de formations :
- Plage, bord de mer
 - Falaise
 - Friche
 - Forêt sèche
 - Mangrove
 - Ornementale
 - Ripisylve
 - Prairie sèche, savane

Classement des 50 pas

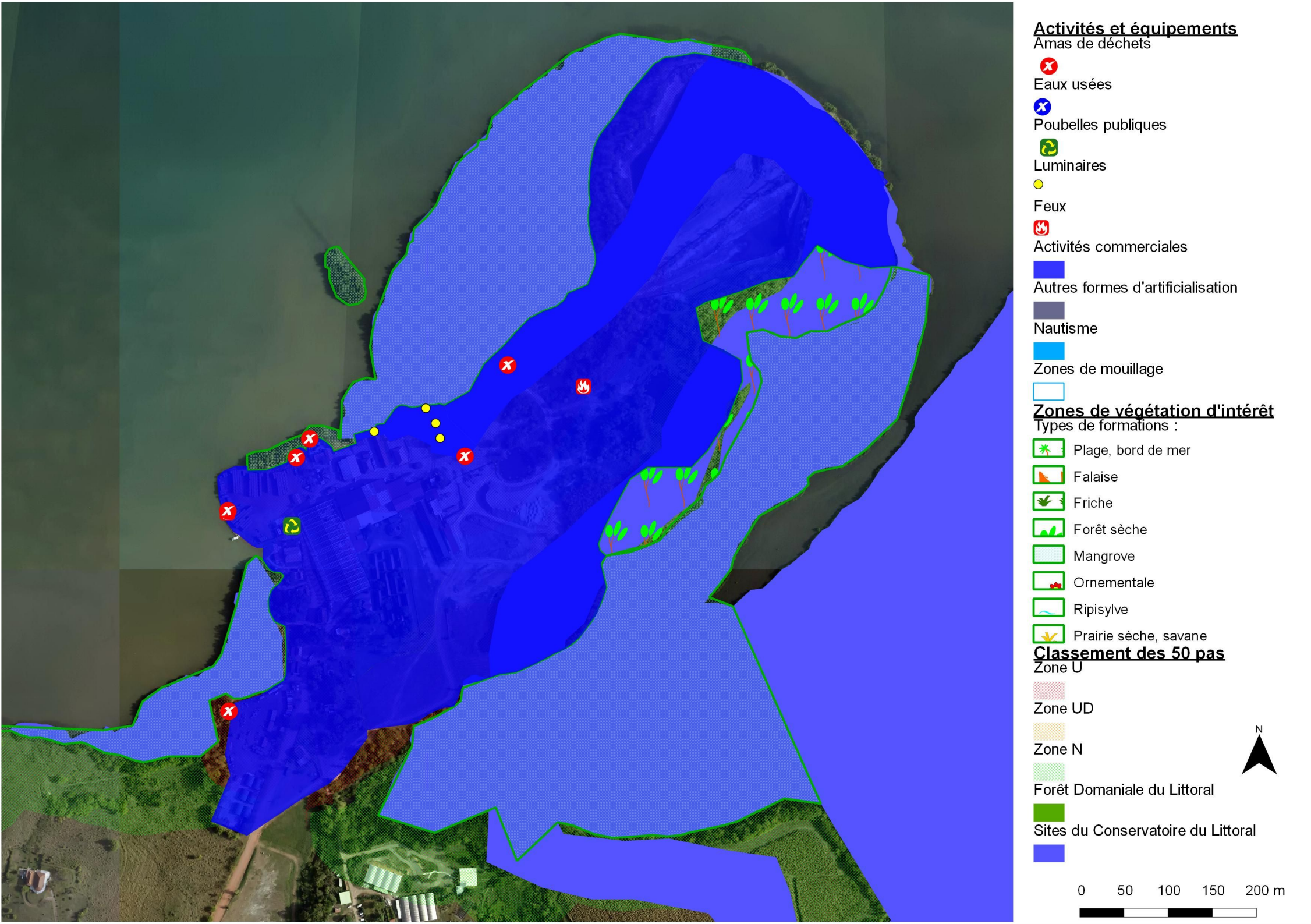
- Zone U
- Zone UD
- Zone N
- Forêt Domaniale du Littoral
- Sites du Conservatoire du Littoral



3.7 - Commune de Trois-Ilets

3.7.1 - Le Village de la Poterie

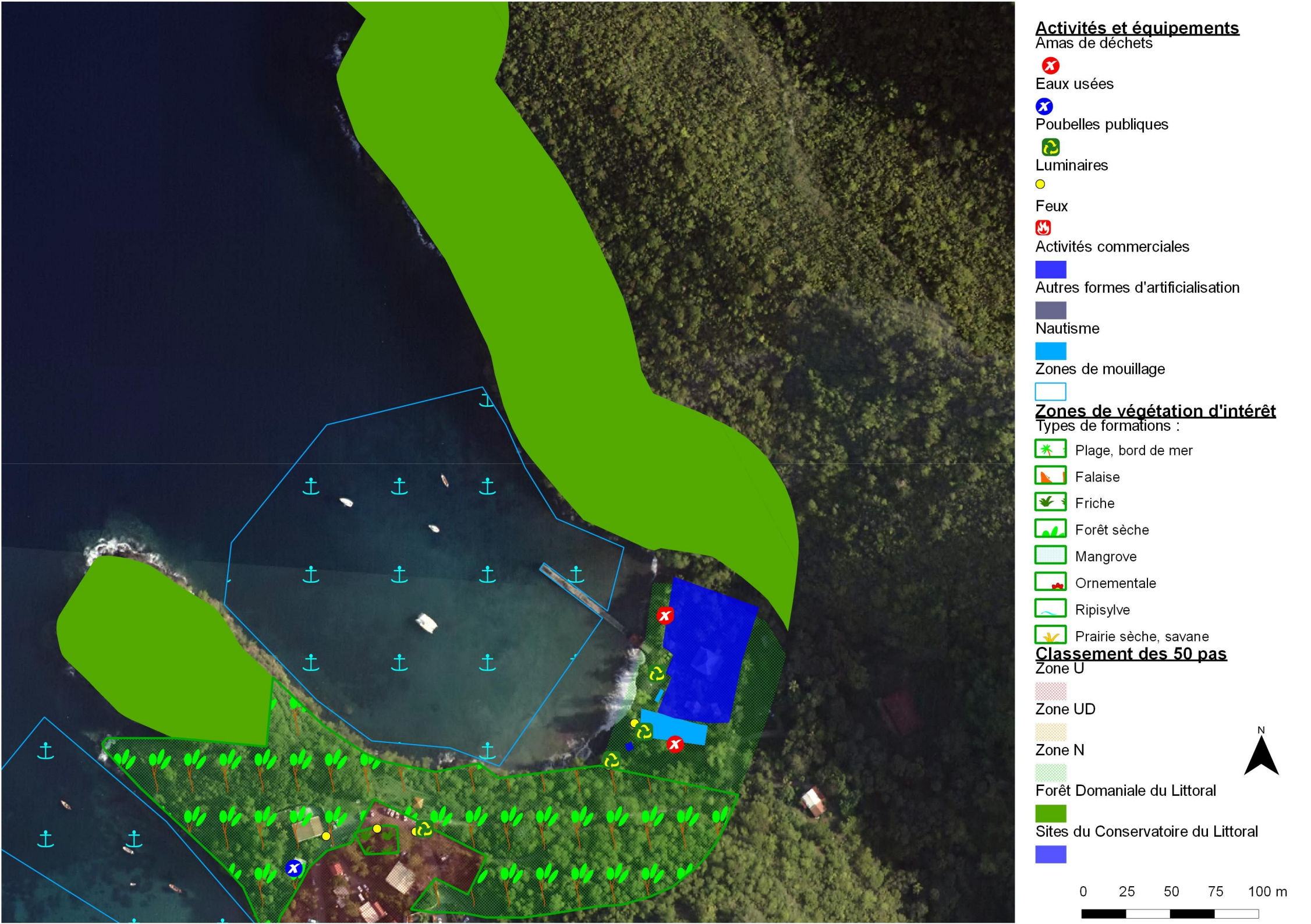
Nature du site	-Zone d'activités commerciales et industrielles -Végétation de mangrove
Degré de naturalité	-Fort, dégradé
Cours d'eau	-Aucun
Usages et fréquentation	-Fréquentation touristique importante -Nombreux Commerces -Poterie industrielles -Carrières
Accessibilité par la terre	-Bonne -Passage de la RD7 au sud
Accessibilité par la mer	-Moyenne (hauts-fonds) -Ponton privé flottant
Entretien	-Non connu
Éclairage	-Intensité réduite -Diffus
Macro-déchets	-Présence moyenne -Déchets industriels (VHU, métaux, ciment)
Rejets d'eaux usées	-Aucune observation
Zones de mouillage	-Absente



3.8 - Commune des Anses d'Arlet

3.8.1 - Anse Noire

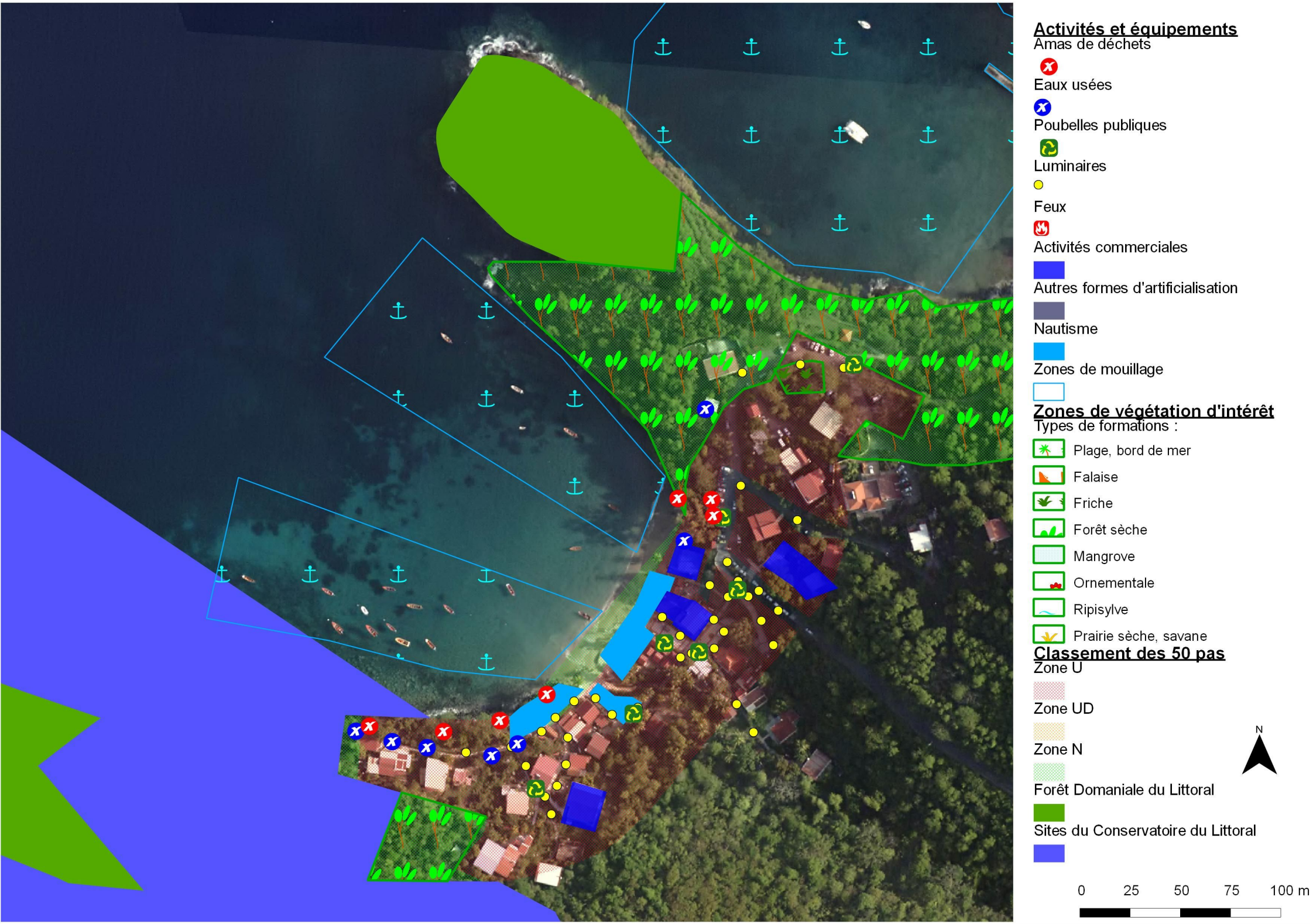
Nature du site	-Anse de taille réduite, encaissée et protégée -Plage de sable volcanique -Site touristique
Degré de naturalité	-Faible sur la plage -Moyen à fort sur les reliefs
Cours d'eau	-Ravine Anse Noire
Usages et fréquentation	-Fréquentation touristique importante -Activités de plage -Activité de pêche -Hôtellerie, location de kayak -Ponton type Conseil Général
Accessibilité par la terre	-Bonne -Passage de la RD7 à l'ouest
Accessibilité par la mer	-Bonne -Ponton public
Entretien	-Non connu
Éclairage	-Intensité réduite -Diffus
Macro-déchets	-Présence moyenne -Amas de déchets, déchets liés à l'activité de pêche
Rejets d'eaux usées	-Aucune observation
Zones de mouillage	-Temporaires -Zone fréquentée



Commune des Anses d'Arlet

3.8.2 - Anse Dufour

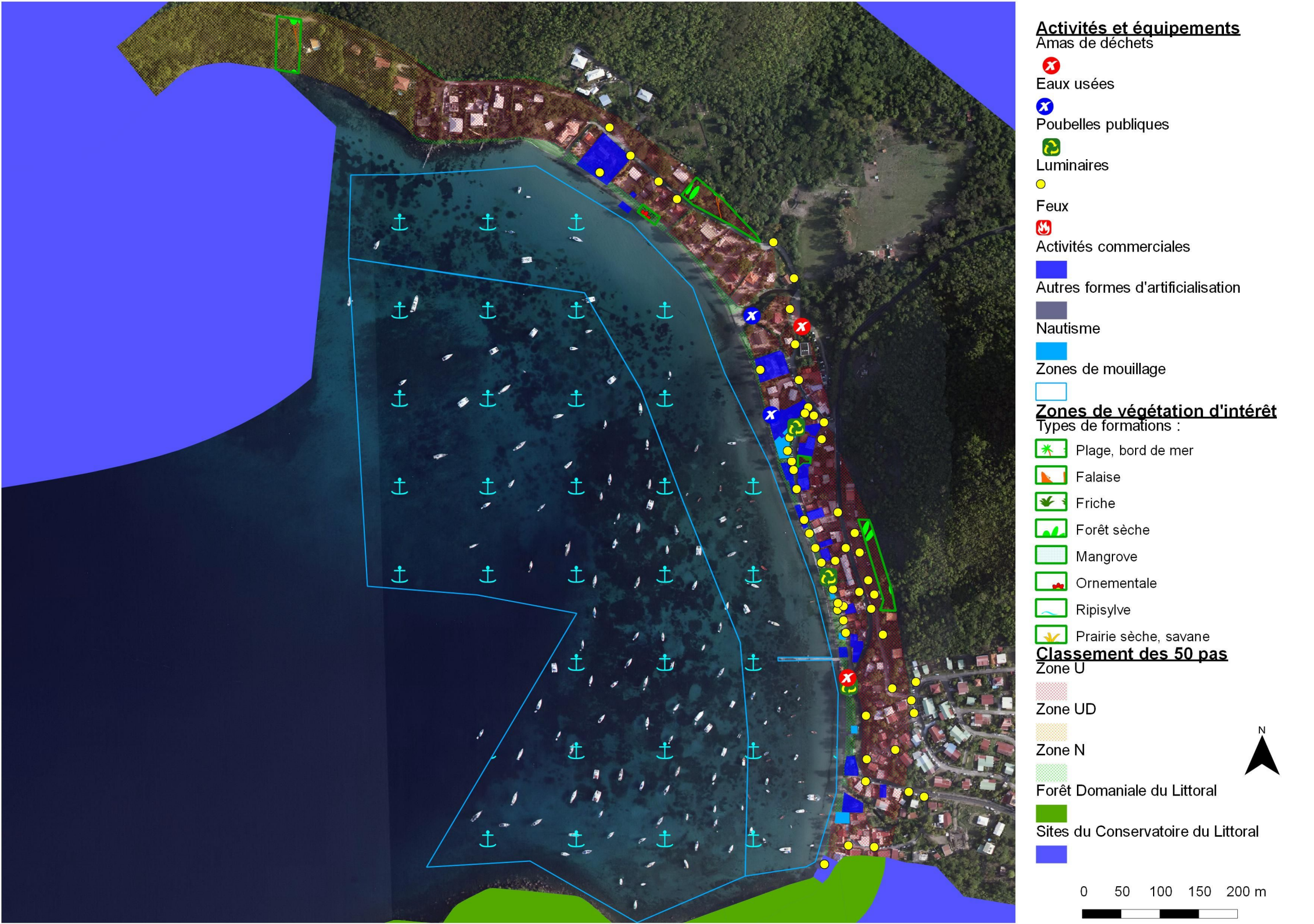
Nature du site	-Anse encaissée et protégée -Plage de sable blanc -Site touristique
Degré de naturalité	-Faible sur la plage -Moyen à fort sur les reliefs
Cours d'eau	-Ravine Anse Noire
Usages et fréquentation	-Fréquentation touristique importante -Activités de plage -Activité de pêche -Habitat modeste à aisé -Commerces
Accessibilité par la terre	-Bonne -Passage de la RD7 à l'ouest
Accessibilité par la mer	-Moyenne -Échouage sur la plage
Entretien	-Non connu
Éclairage	-Intensité moyenne -Diffus
Macro-déchets	-Présence importante en bord de mer au sud -Déchets divers
Rejets d'eaux usées	-Nombreux rejets -Eaux usées domestiques
Zones de mouillage	-Fixes -20 mouillages environ



Commune des Anses d'Arlet

3.8.3 - Grande Anse

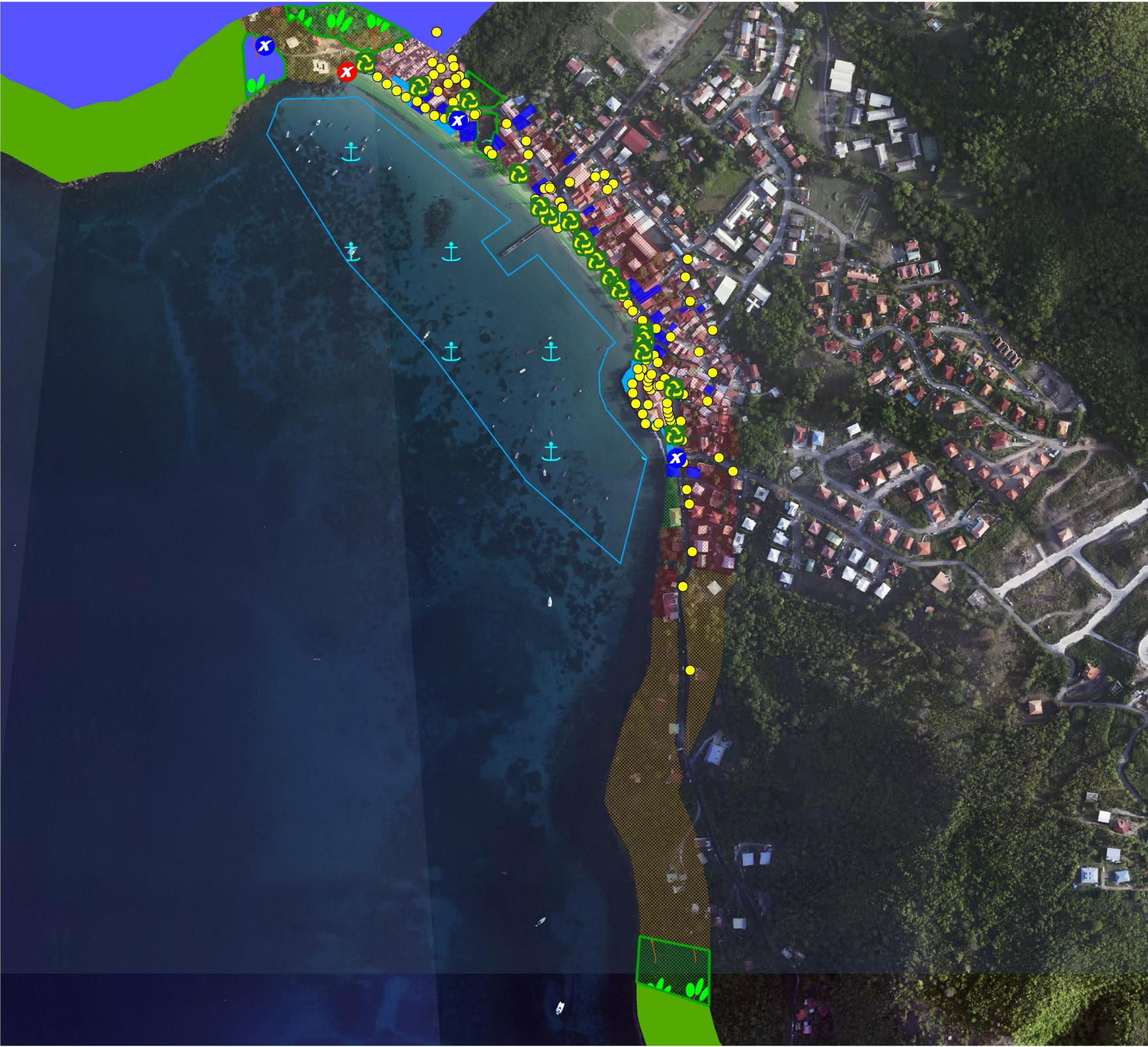
Nature du site	-Large baie protégée et encaissée -Site touristique -Relief de part et d'autre
Degré de naturalité	-Faible -Moyen à fort sur les reliefs
Cours d'eau	-Ravine ?
Usages et fréquentation	-Fréquentation touristique importante -Activités de plage -Nombreux commerces (restauration) -Habitat modeste à aisé
Accessibilité par la terre	-Bonne -Passage de la RD7 à l'ouest
Accessibilité par la mer	-Bonne -Ponton type Conseil Général
Entretien	-Régulier
Éclairage	-Intensité moyenne à forte -Diffus
Macro-déchets	-Présence faible -Déchets légers
Rejets d'eaux usées	-Rejets rares -Eaux usées domestiques
Zones de mouillage	-Fixes en bord de plage (50 mouillages) -Temporaires en deuxième ligne vers l'est -Fréquentation très importante



Commune des Anses d'Arlet

3.8.4 - Bourg

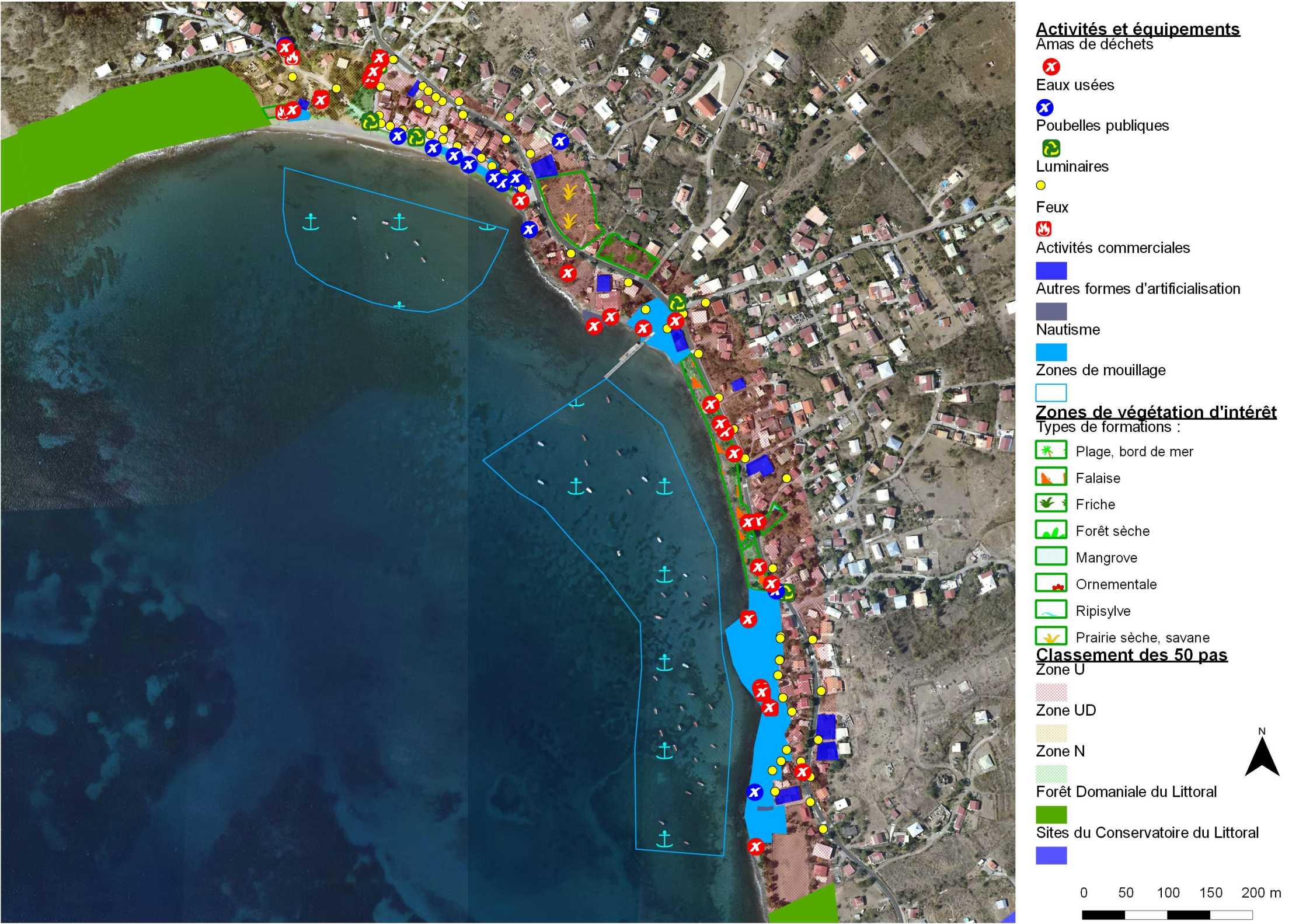
Nature du site	-Large baie protégée -Site touristique -Relief de part et d'autre
Degré de naturalité	-Faible, espace artificiel -Moyen à fort sur les reliefs
Cours d'eau	-Ravine ou Rivière ?
Usages et fréquentation	-Fréquentation touristique importante -Activités de plage -Activité de pêche au sud-est -Centre nautique -Commerces et services -Habitat modeste
Accessibilité par la terre	-Bonne -Passage de la RD7 au nord-est
Accessibilité par la mer	-Bonne -Ponton type Conseil Général
Entretien	-Régulier
Éclairage	-Intensité forte -Diffus
Macro-déchets	-Présence faible -Pièces mécaniques
Rejets d'eaux usées	-Rejets rares -Eaux usées domestiques
Zones de mouillage	-Fixes -50 mouillages fixes (10 temporaires)



Commune des Anses d'Arlet

3.8.5 - Petite Anse

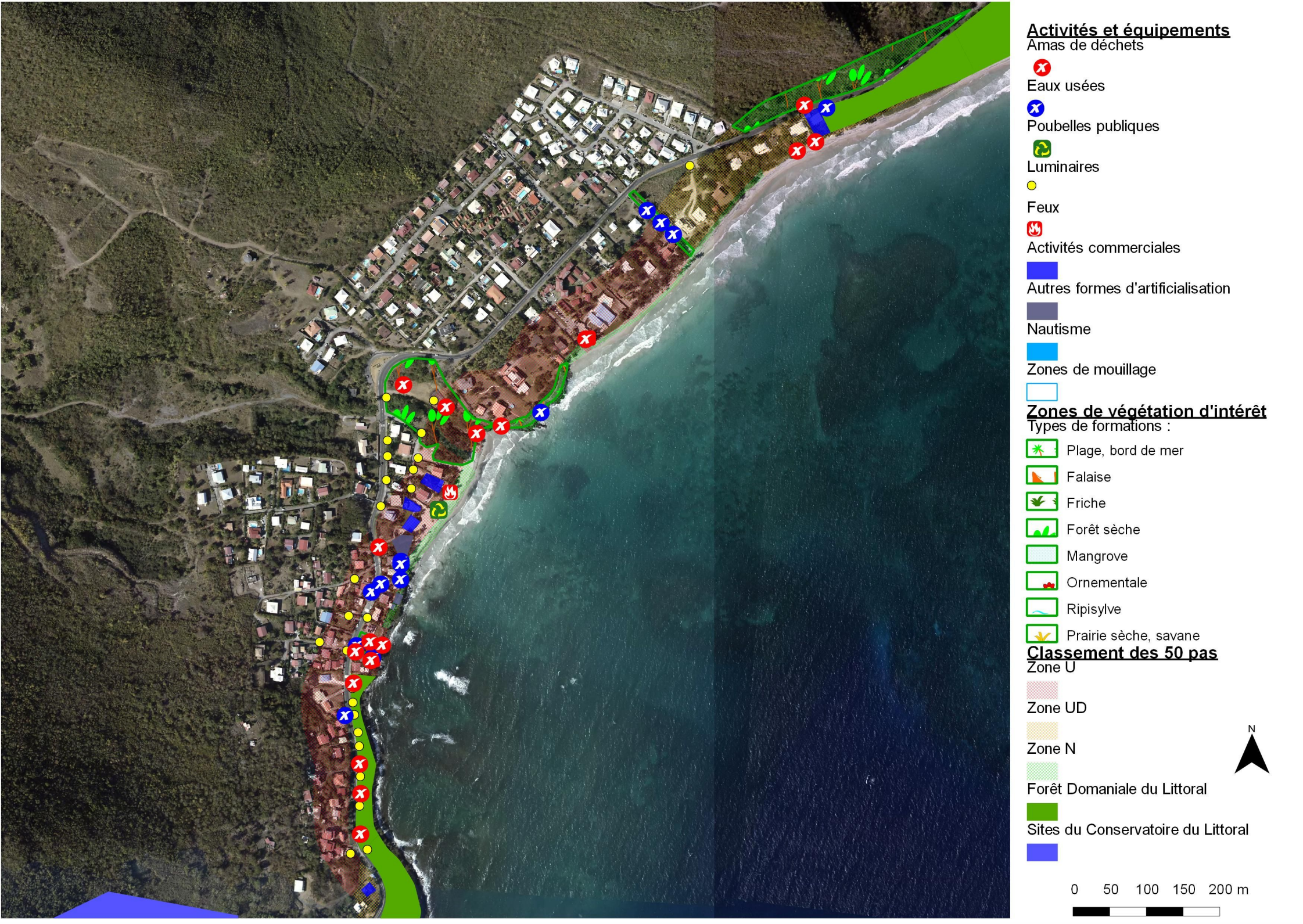
Nature du site	-Large baie protégée -Relief de part et d'autre
Degré de naturalité	-Faible, espace artificiel -Moyen à fort sur les reliefs
Cours d'eau	-Ravine ou Rivière ?
Usages et fréquentation	-Activité de pêche importante -Port de pêche départemental -Commerces -Habitat modeste
Accessibilité par la terre	-Bonne -Passage de la RD7 au nord-est
Accessibilité par la mer	-Bonne -Ponton type Conseil Général
Entretien	-Régulier
Éclairage	-Intensité moyenne à forte ponctuellement -Diffus
Macro-déchets	-Présence importante -Déchets divers, déchets liés à l'activité de pêche
Rejets d'eaux usées	-Rejets fréquents -Eaux usées domestiques
Zones de mouillage	-Fixes -70 yoles au total



3.9 - Commune du Diamant

3.9.1 - Anse Caffard

Nature du site	-Large baie ouverte -Relief
Degré de naturalité	-Moyen
Cours d'eau	-Ravine Dominique
Usages et fréquentation	-Activités de plage -Habitat aisé -Restauration
Accessibilité par la terre	-Bonne -Passage de la RD37 au centre
Accessibilité par la mer	-Mauvaise
Entretien	-Non connu
Éclairage	-Intensité faible -Diffus
Macro-déchets	-Présence moyenne à forte -Déchets légers amenés par la mer -Dépôts volontaires en bord de fa-laise
Rejets d'eaux usées	-Rejets fréquents -Eaux usées domestiques
Zones de mouillage	-Aucune



3.10 - Commune du Vauclin

3.10.1 - Pointe Théogène

Nature du site	-Zone de mangrove et de forêt sèche -Zone humide -Quartier d'habitat spontané à l'est -Terrain vague et de tir au sud-ouest
Degré de naturalité	-Fort
Cours d'eau	-Aucun
Usages et fréquentation	-Activité de pêche -Tir sportif dans la végétation au sud-ouest -Habitat précaire -Fréquentation faible à moyenne
Accessibilité par la terre	-Mauvaise -Chemins non stabilisés
Accessibilité par la mer	-Mauvaise
Entretien	-Non connu
Éclairage	-Intensité faible -Diffus
Macro-déchets	-Présence forte -Déchets liés au tir -Déchets divers dans le quartier des pêcheurs
Rejets d'eaux usées	-Rejets fréquents -Eaux usées domestiques
Zones de mouillage	-Fixes -10 yoles

