



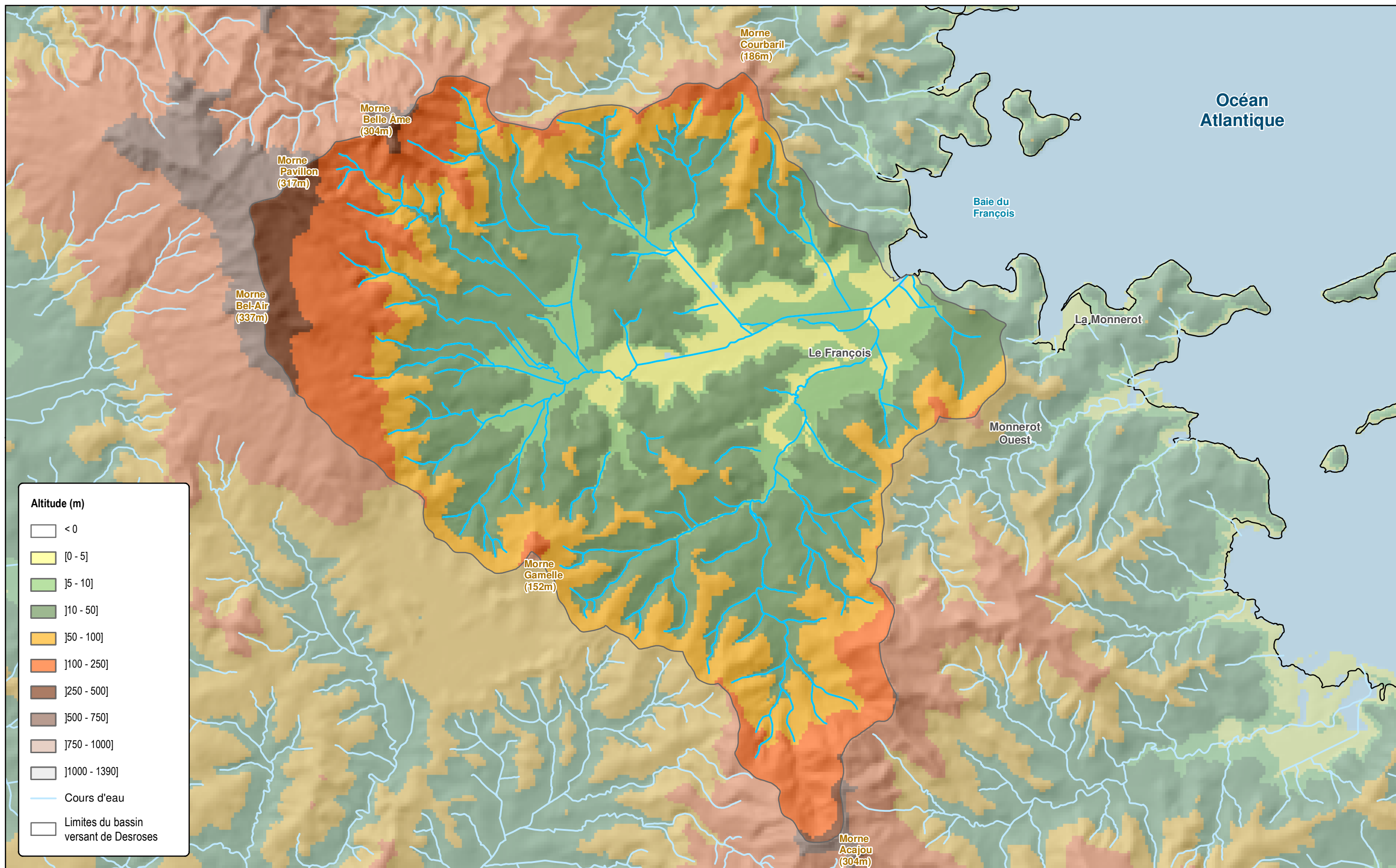
Février | 21

ETUDE SUR LES PRESSIONS ANTHROPIQUES SUR LE BASSIN VERSANT DE DESROSES ET REDACTION D'UN PLAN D' ACTIONS



ATLAS DES PRESSION PAR SOUS BASSIN VERSANT

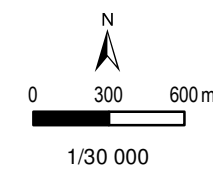


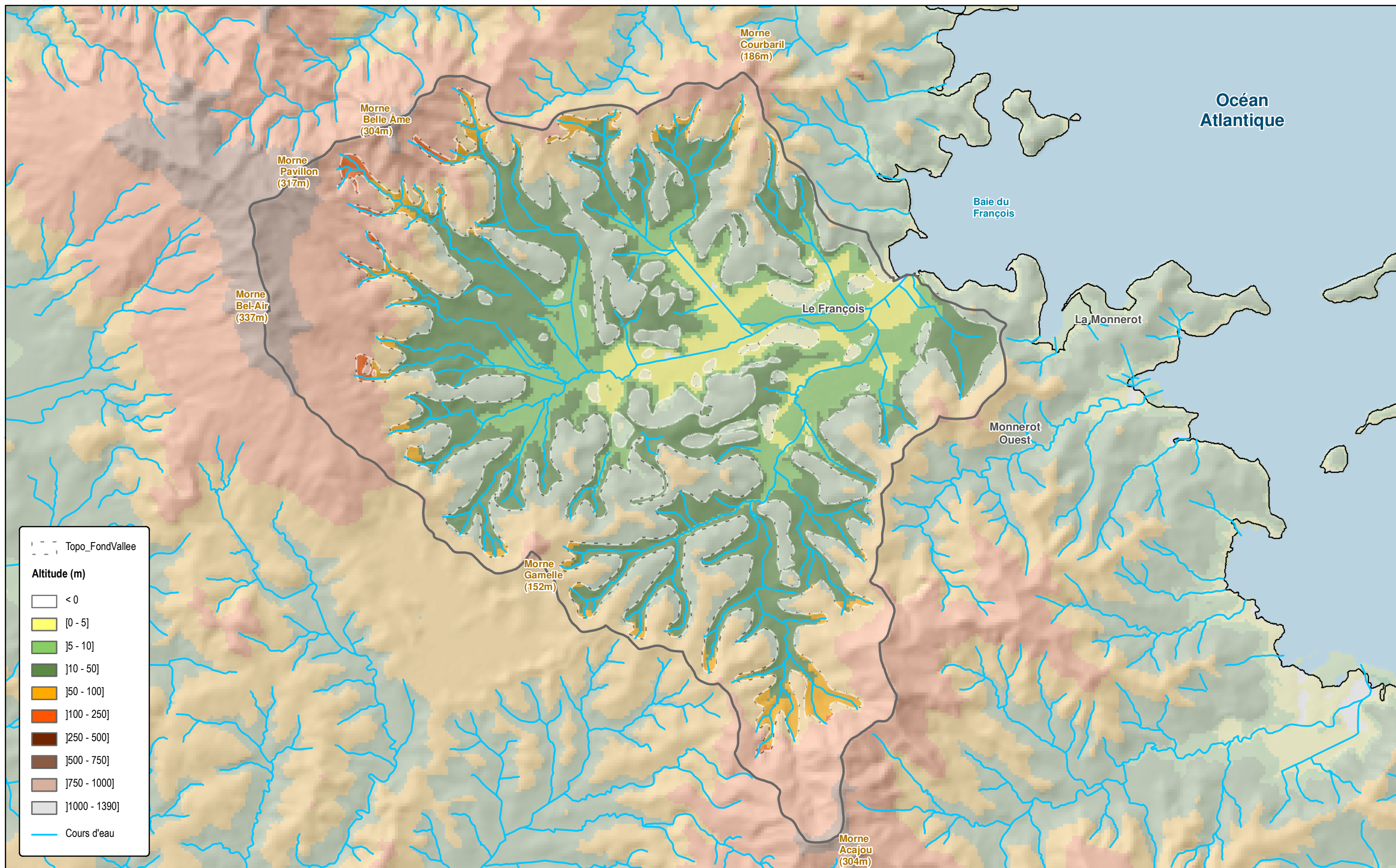


Etude sur les pressions anthropiques sur le bassin versant Desroses

Espace Sud

Topographie





--- Topo_FondVallee

Altitude (m)

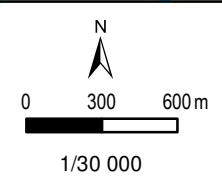
- < 0
- [0 - 5]
-]5 - 10]
-]10 - 50]
-]50 - 100]
-]100 - 250]
-]250 - 500]
-]500 - 750]
-]750 - 1000]
-]1000 - 1390]

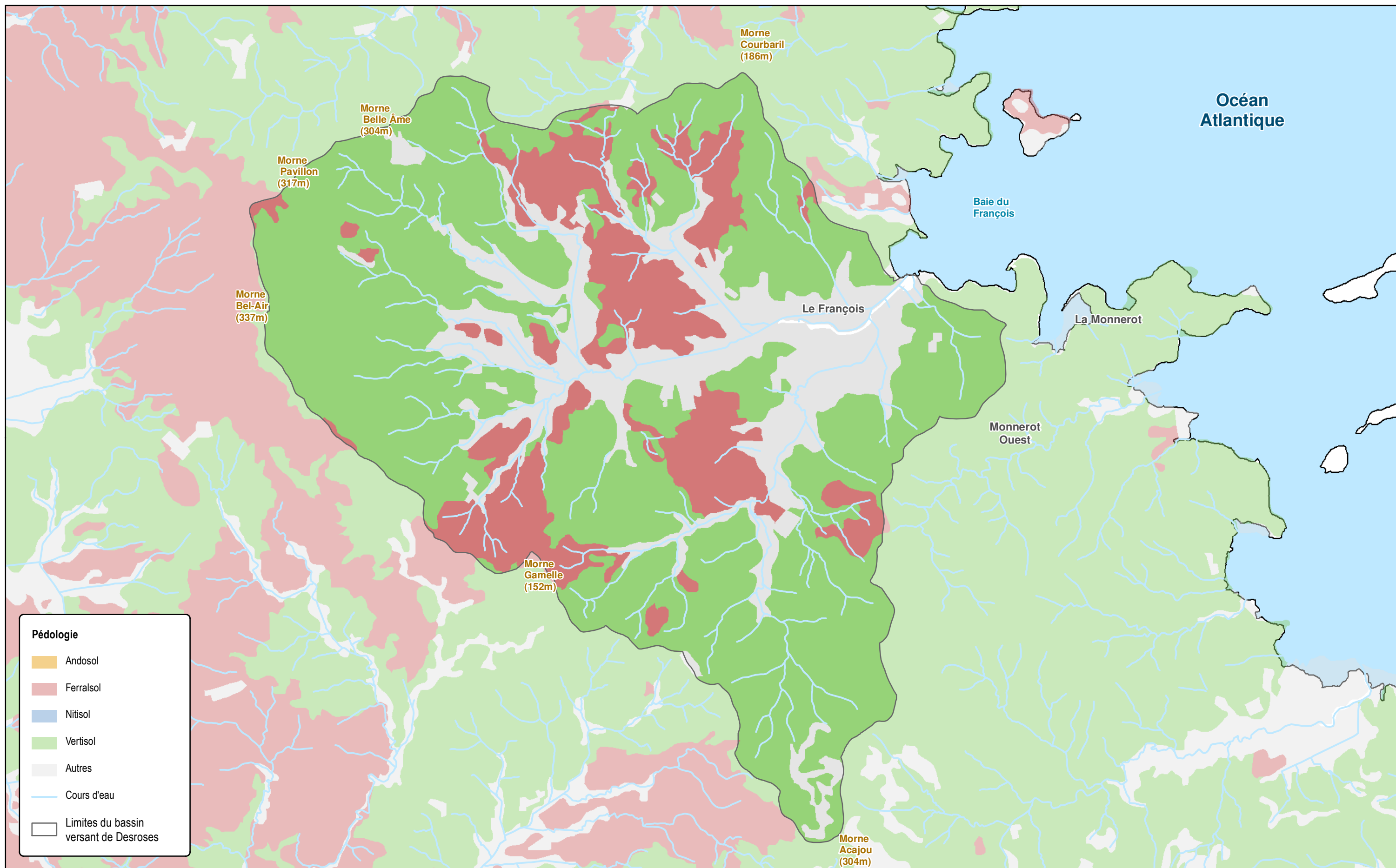
— Cours d'eau

Etude sur les pressions anthropiques sur le bassin versant Desroses

Espace Sud

Fond de vallée

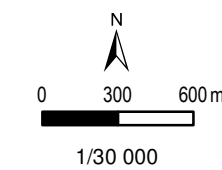


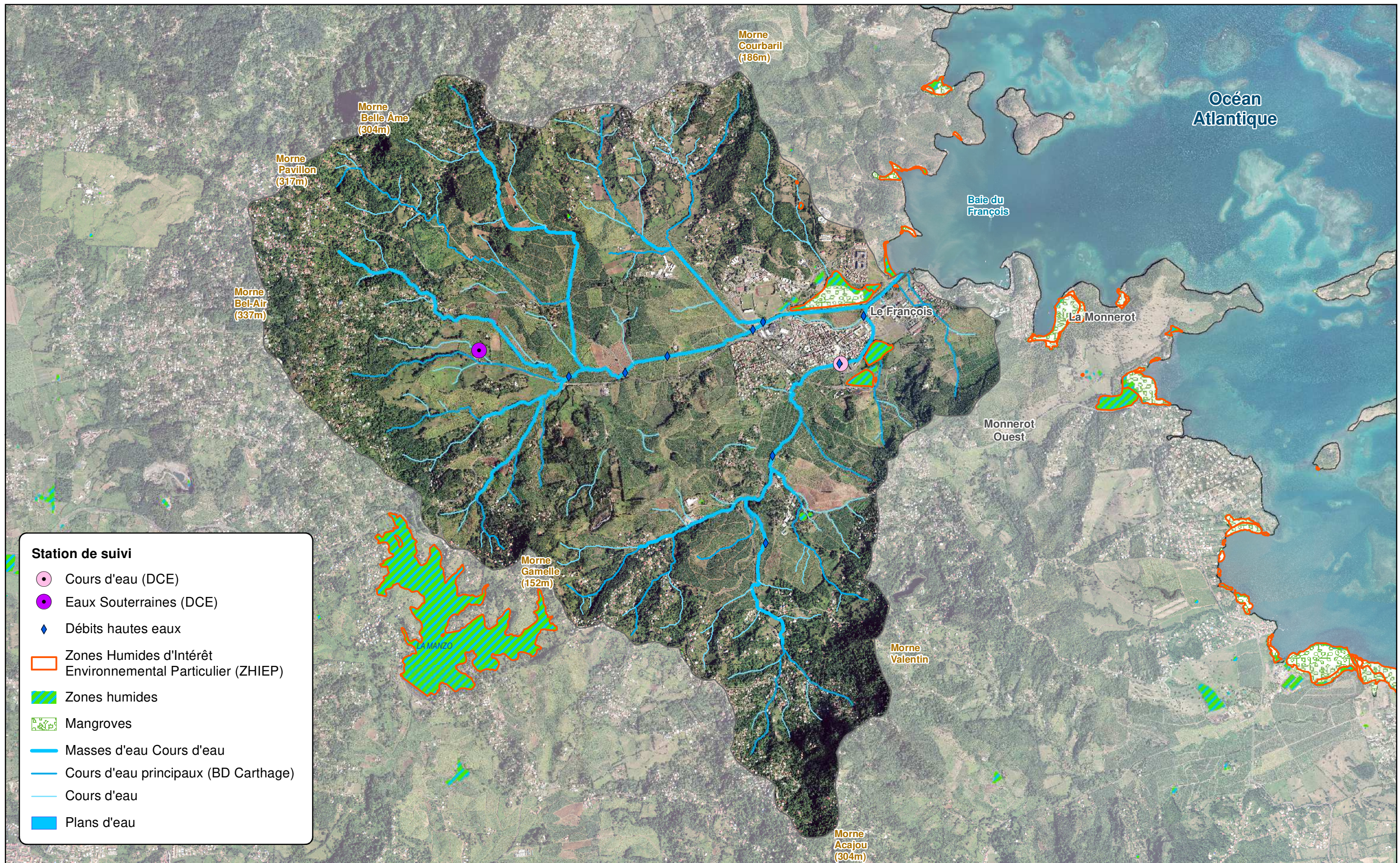


Etude sur les pressions anthropiques sur le bassin versant Desroses

Espace Sud

Pédologie

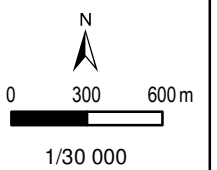


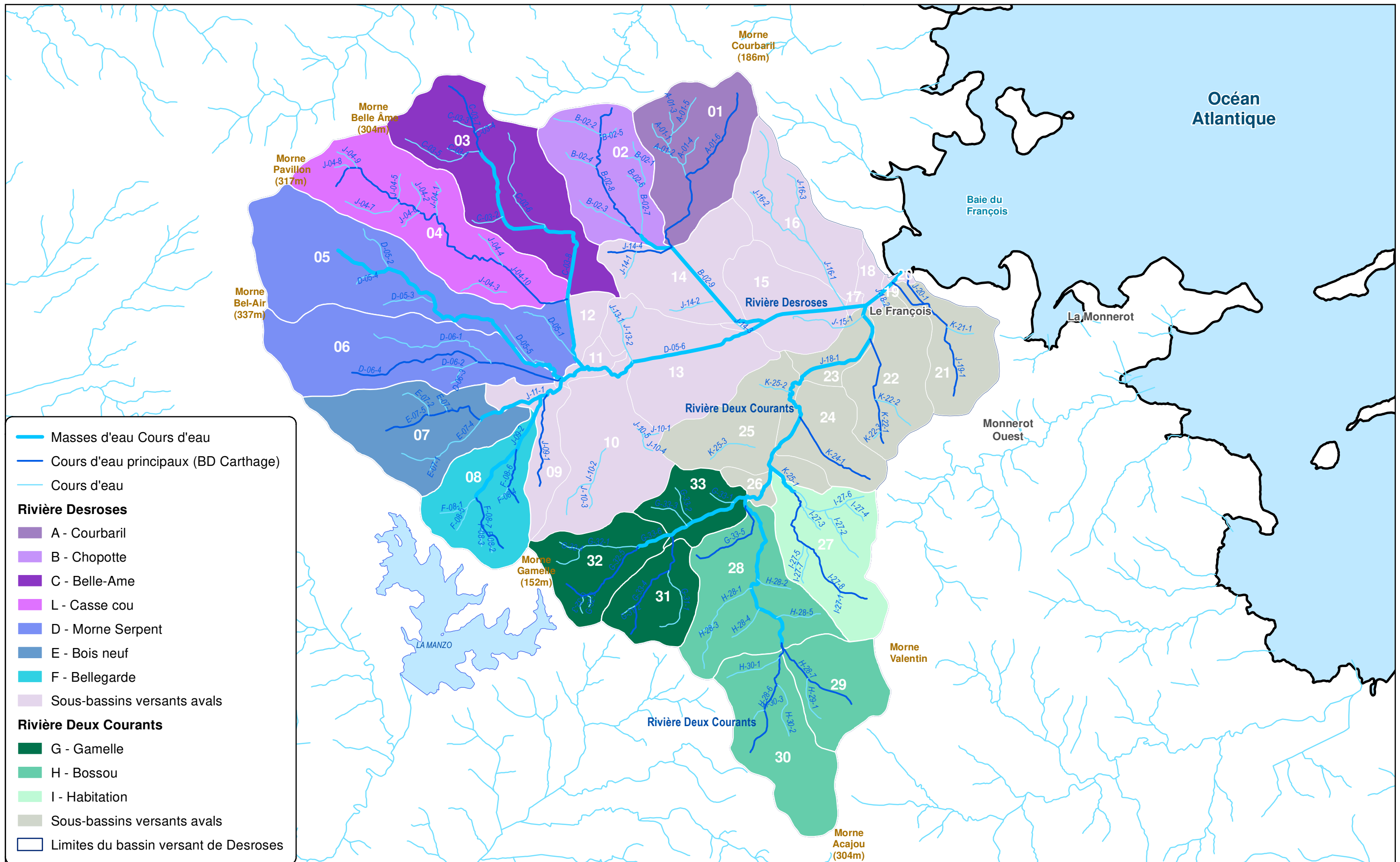


Etude sur les pressions anthropiques sur le bassin versant Desroses

Espace Sud

Réseau hydrographique et Zones Humides

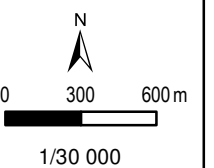


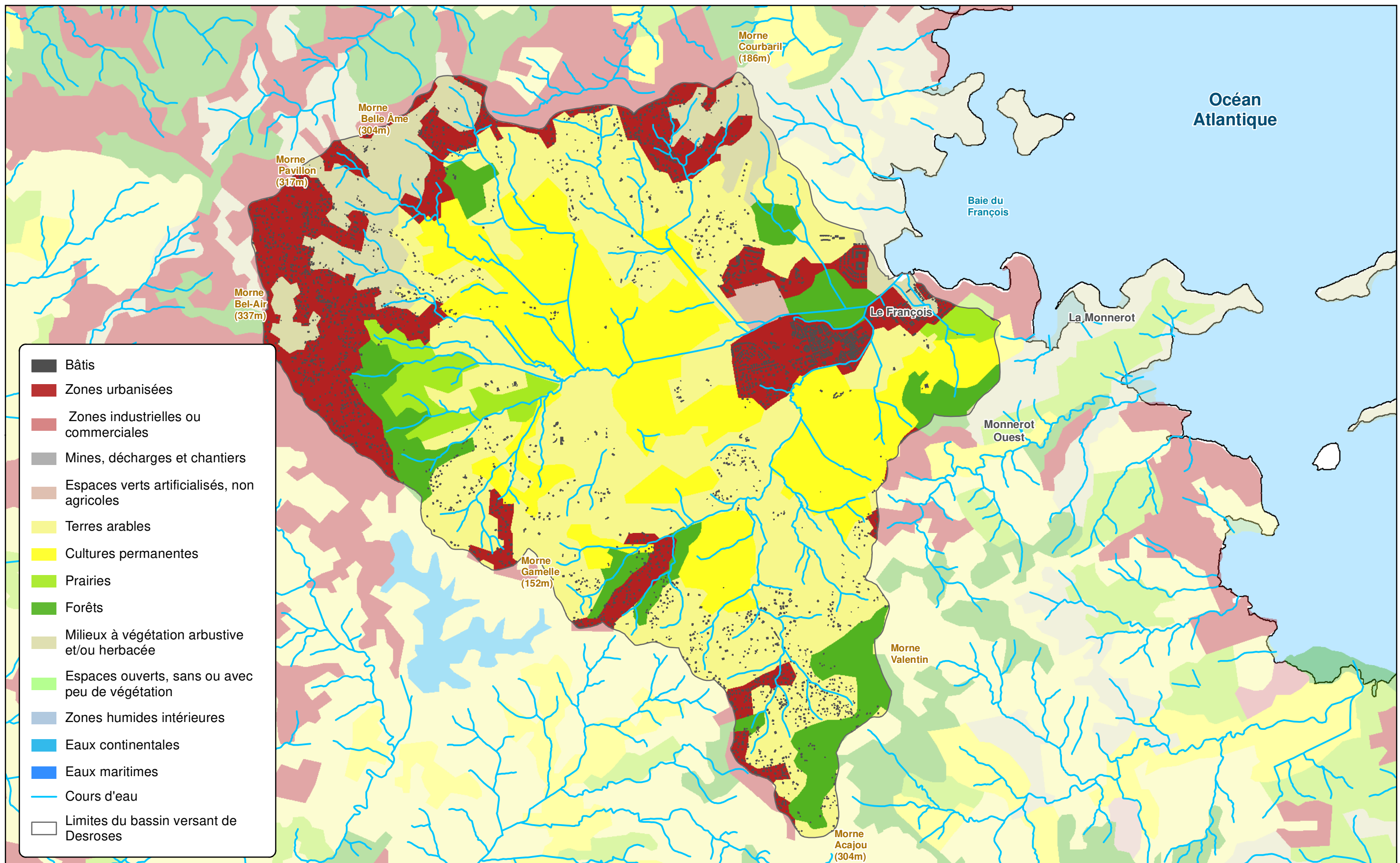


Etude sur les pressions anthropiques sur le bassin versant Desroses

Espace Sud

Sous-bassins versants et cours d'eau principaux

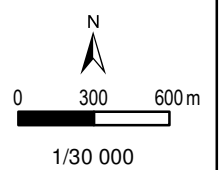


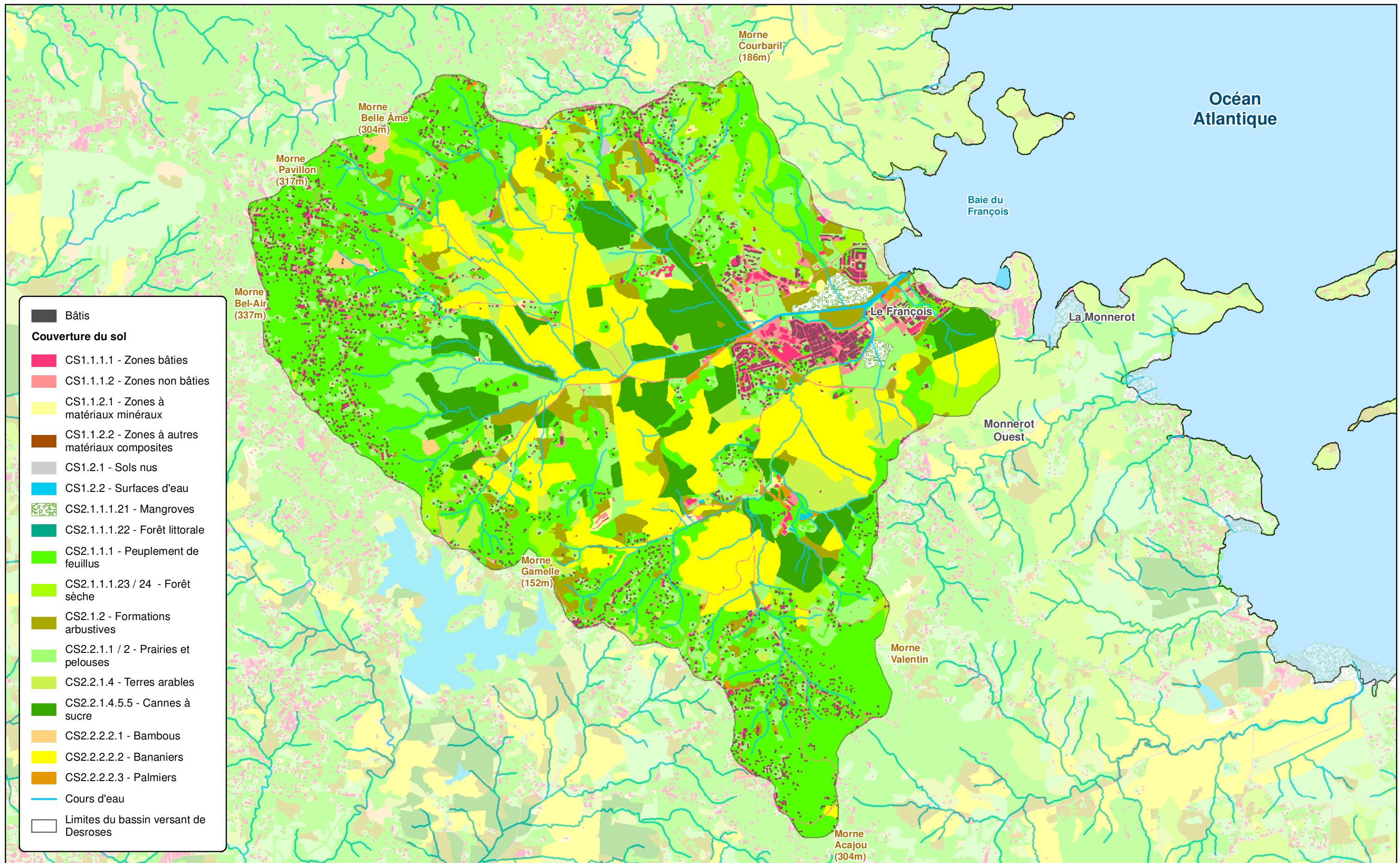


Etude sur les pressions anthropiques sur le bassin versant Desroses

Espace Sud

Occupation du sol 2012

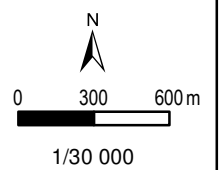


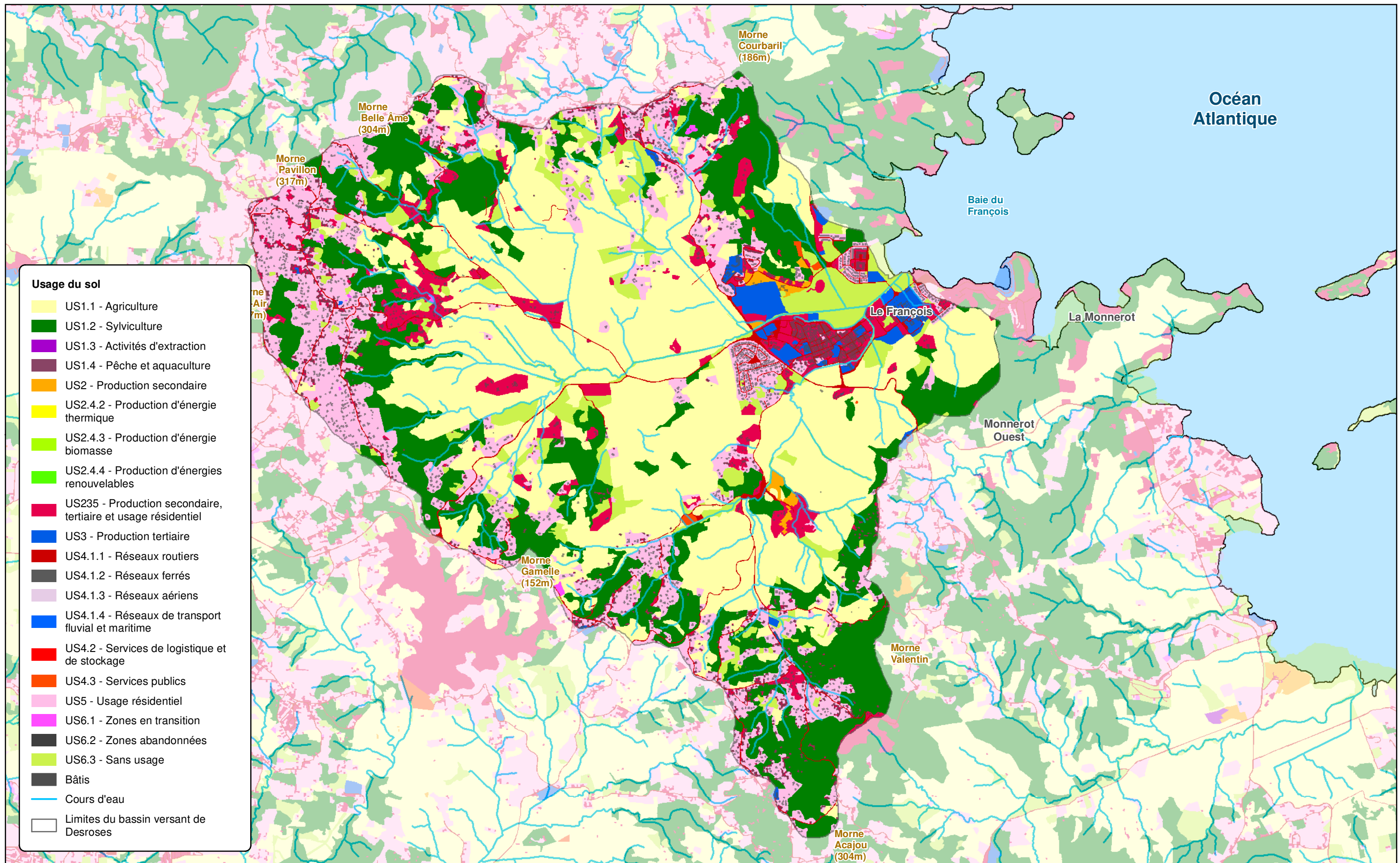


Etude sur les pressions anthropiques sur le bassin versant Desroses

Espace Sud

Couverture du sol - 2017

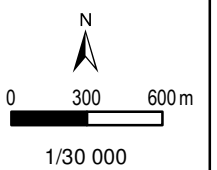


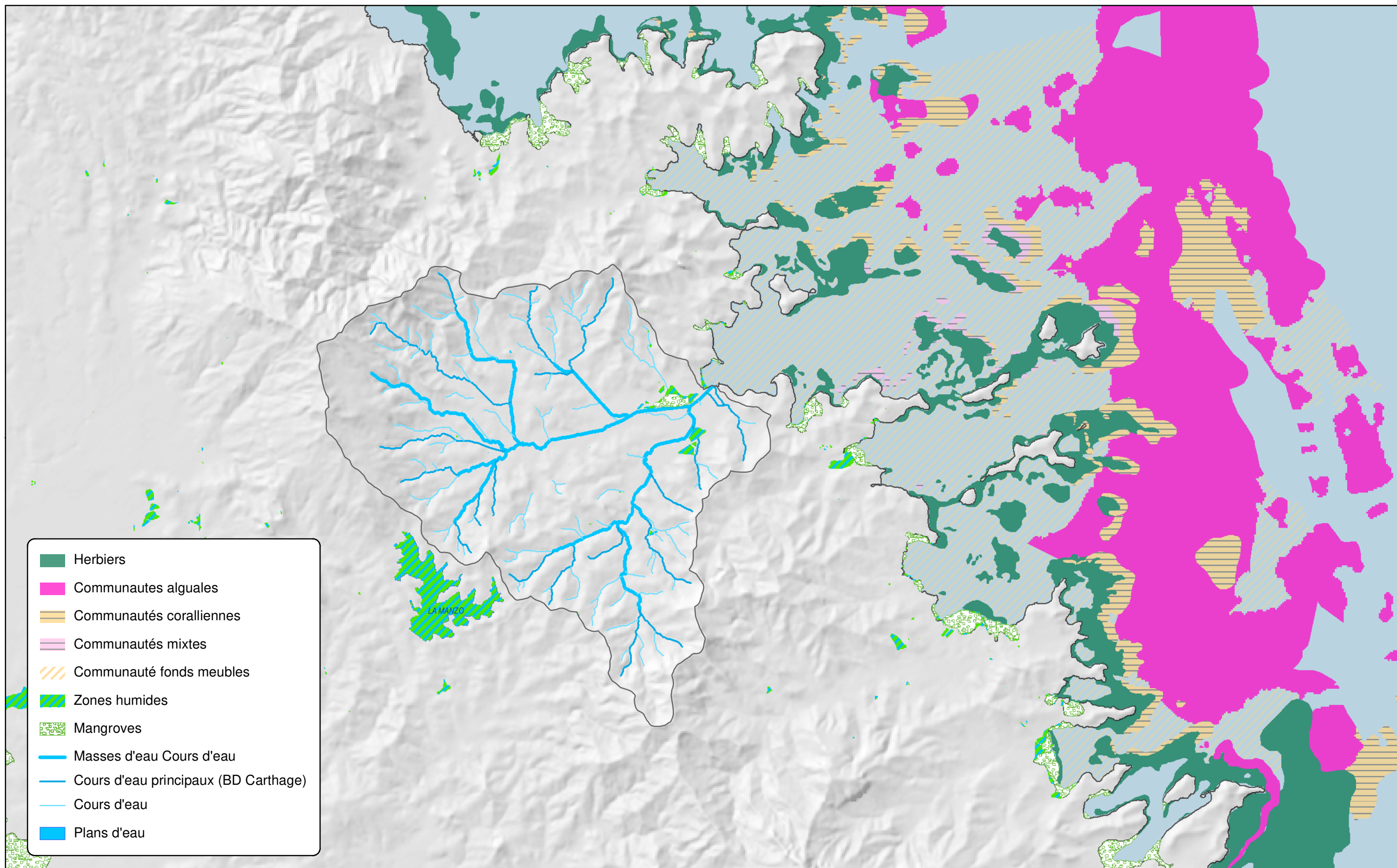


Etude sur les pressions anthropiques sur le bassin versant Desroses

Espace Sud

Usage du sol - 2017

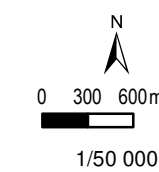


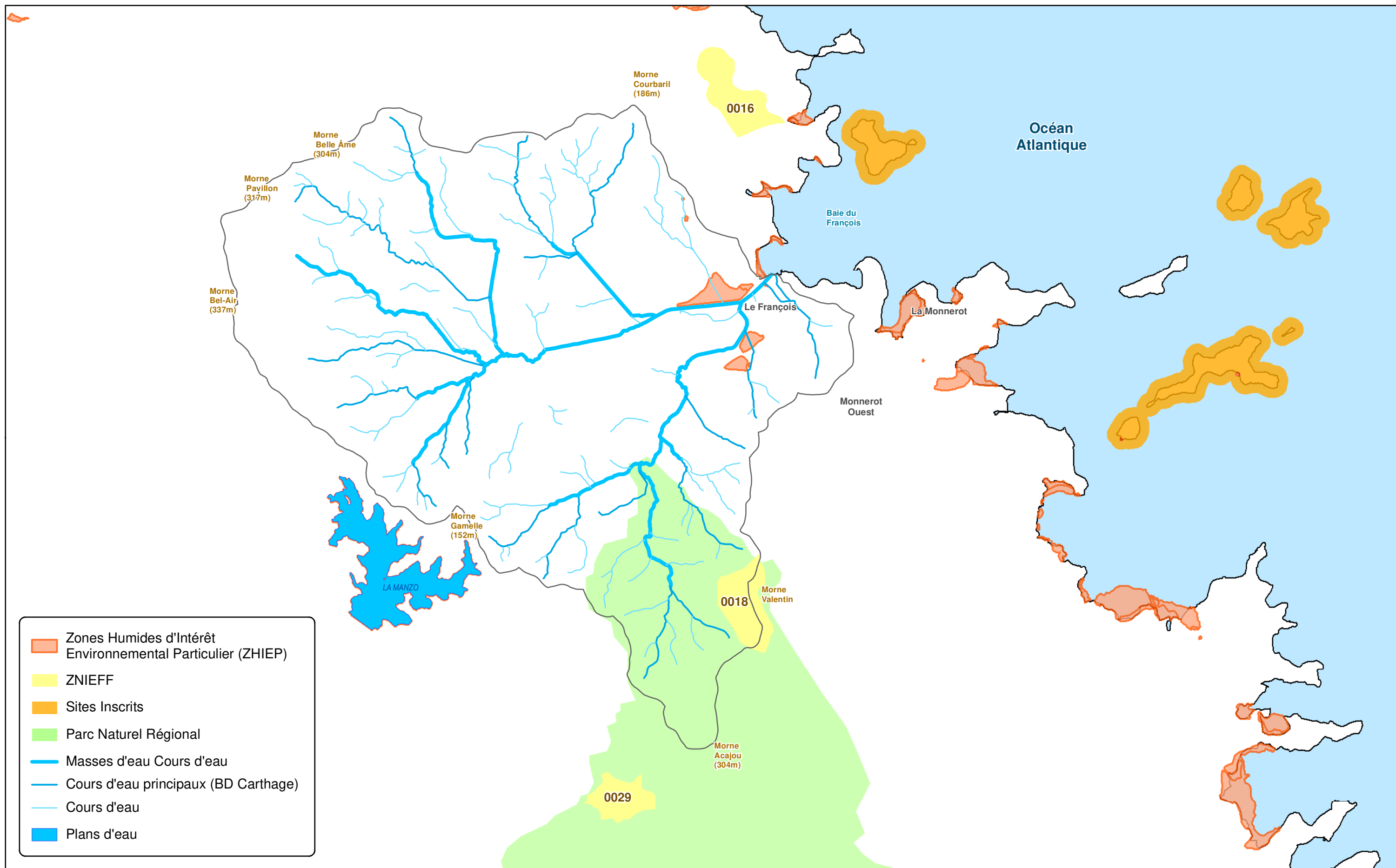


Etude sur les pressions anthropiques sur le bassin versant Desroses

Espace Sud

Biocénoses marines

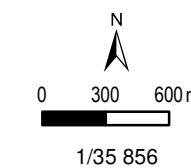


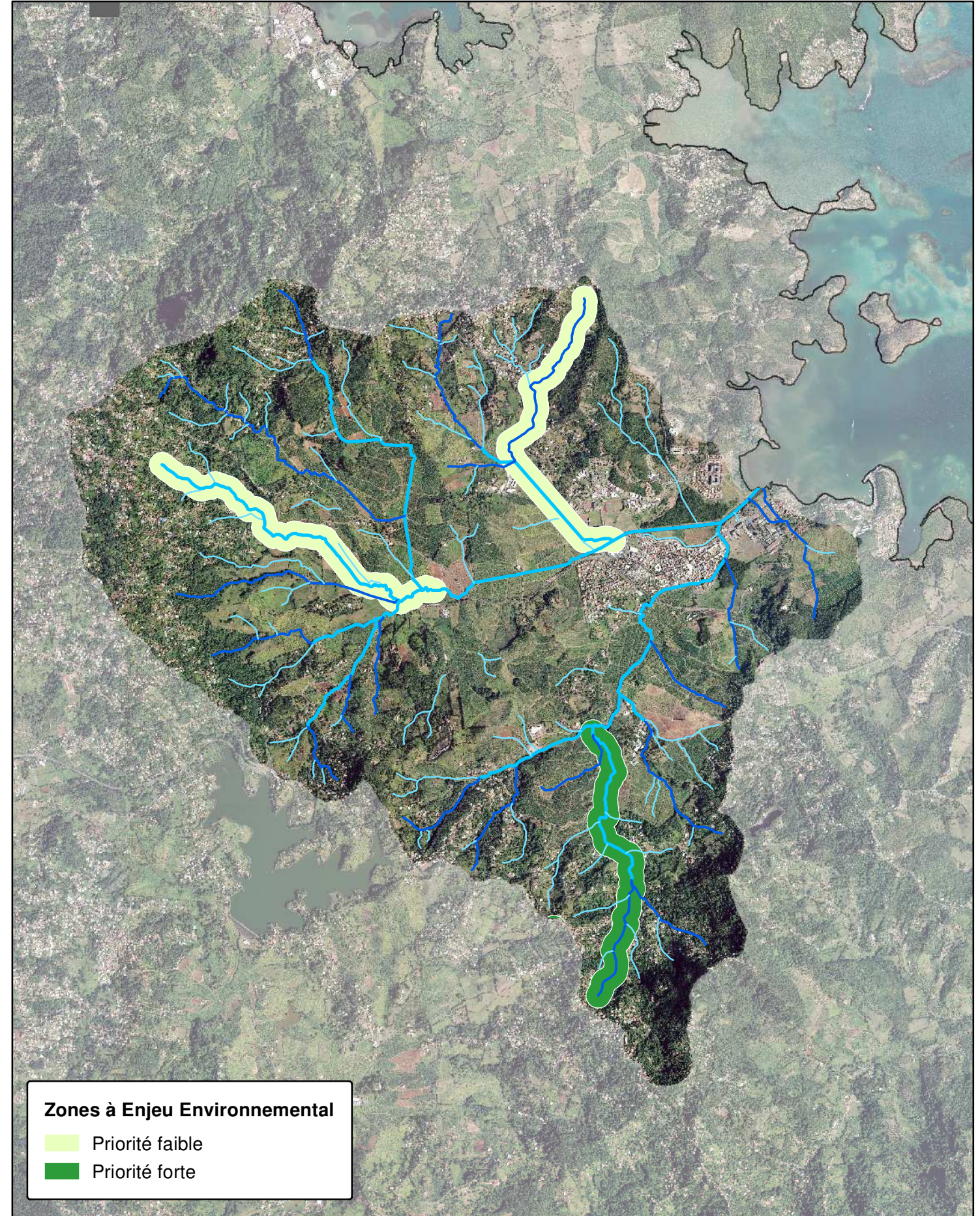
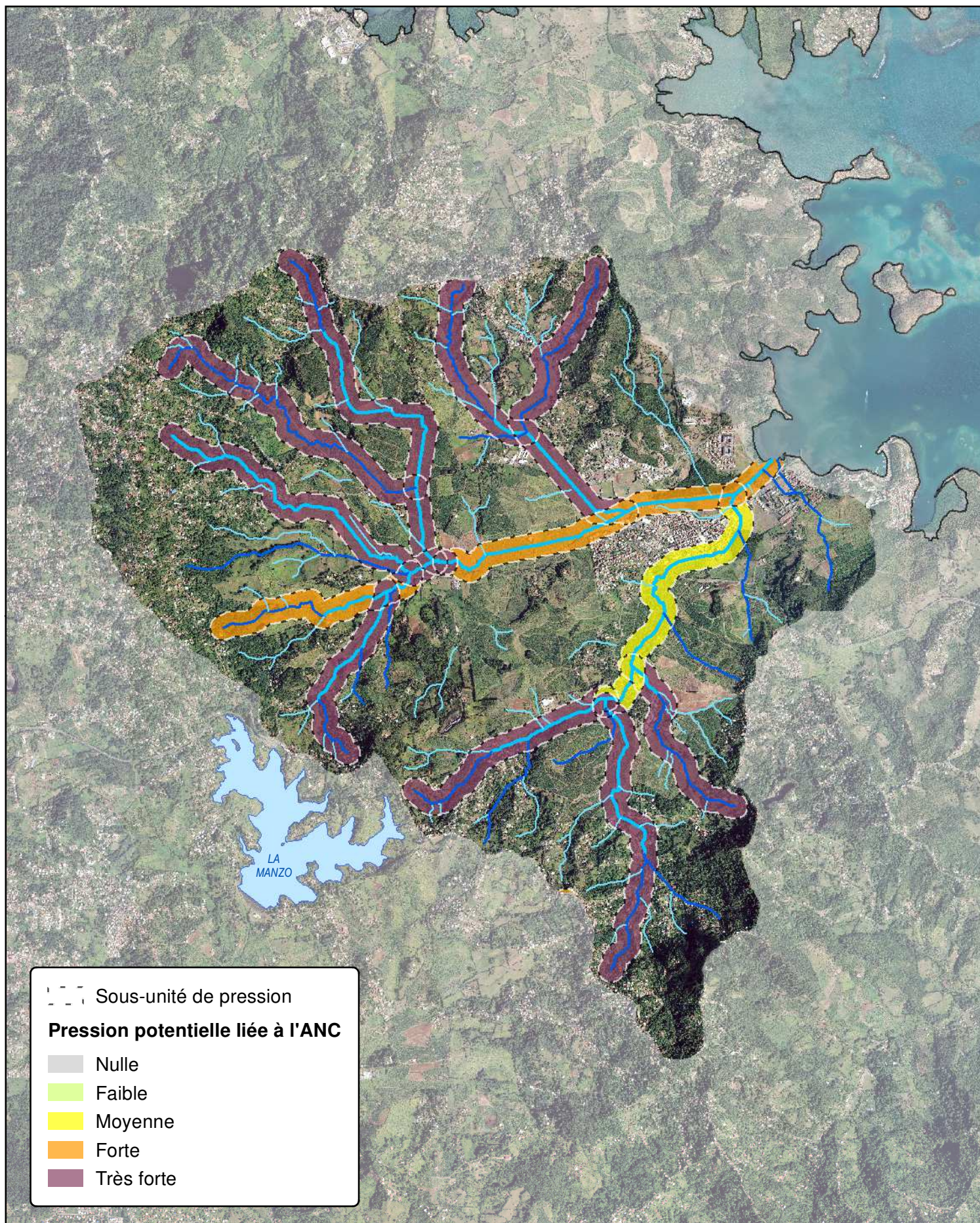


Etude sur les pressions anthropiques sur le bassin versant Desroses

Espace Sud

Sites remarquables et protection des milieux

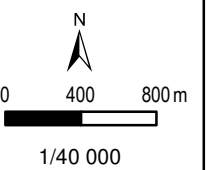


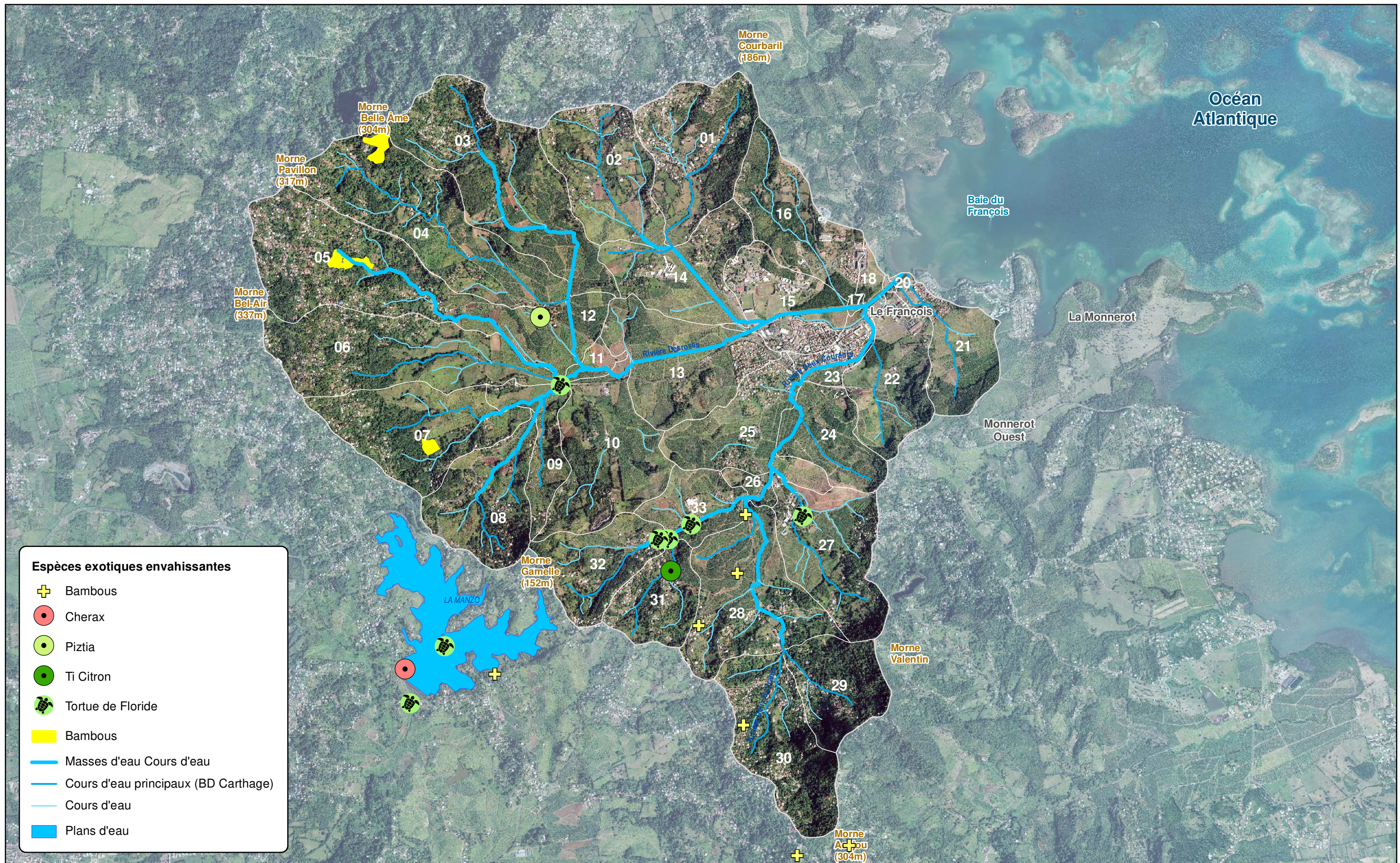


Etude sur les pressions anthropiques sur le bassin versant Desroses

Espace Sud

Zones à Enjeu Environnemental (ZEE)

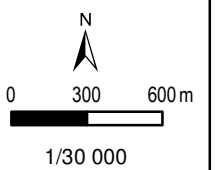


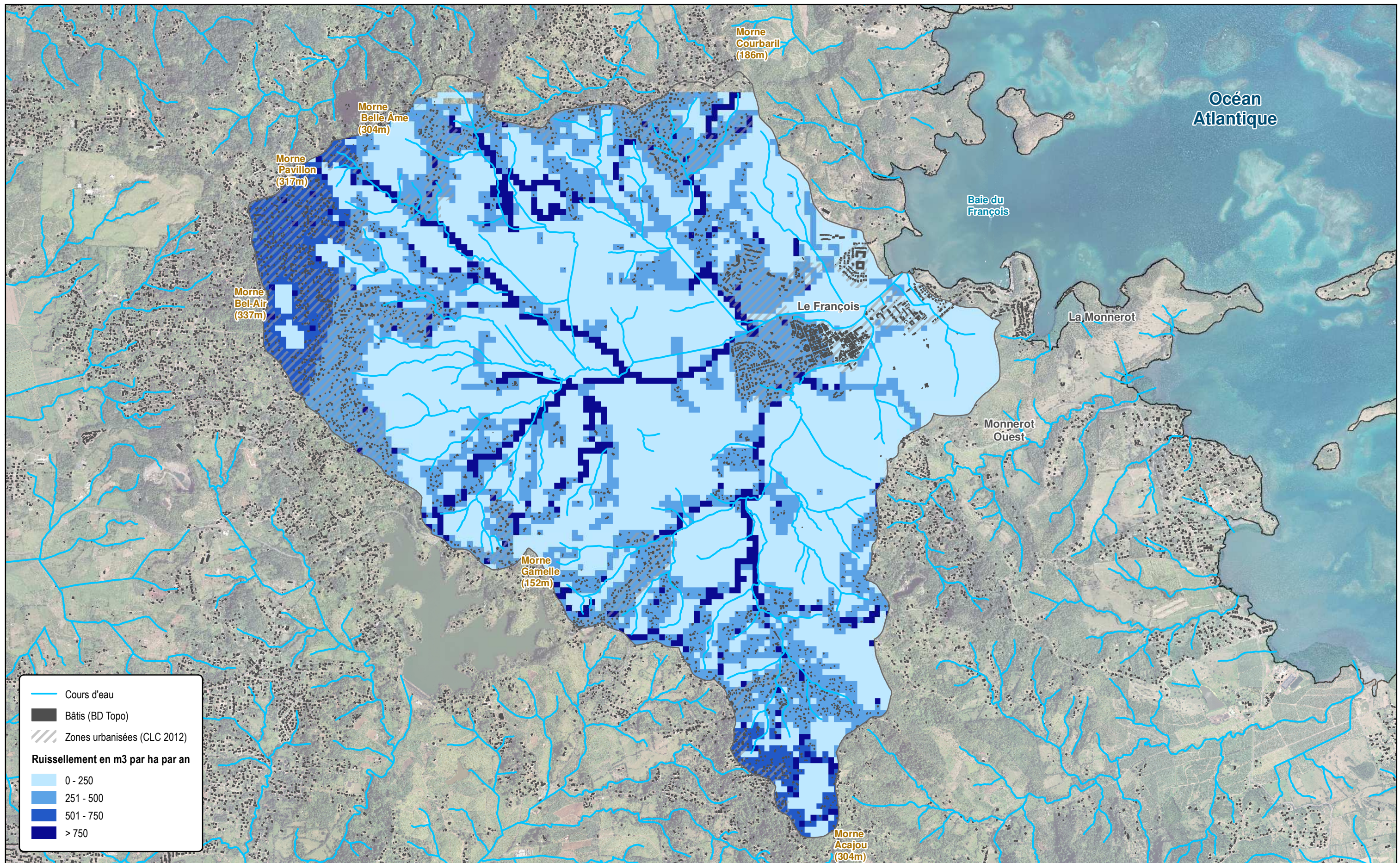


Etude sur les pressions anthropiques sur le bassin versant Desroses

Espace Sud

Les espèces exotiques envahissantes

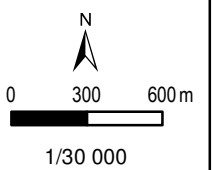


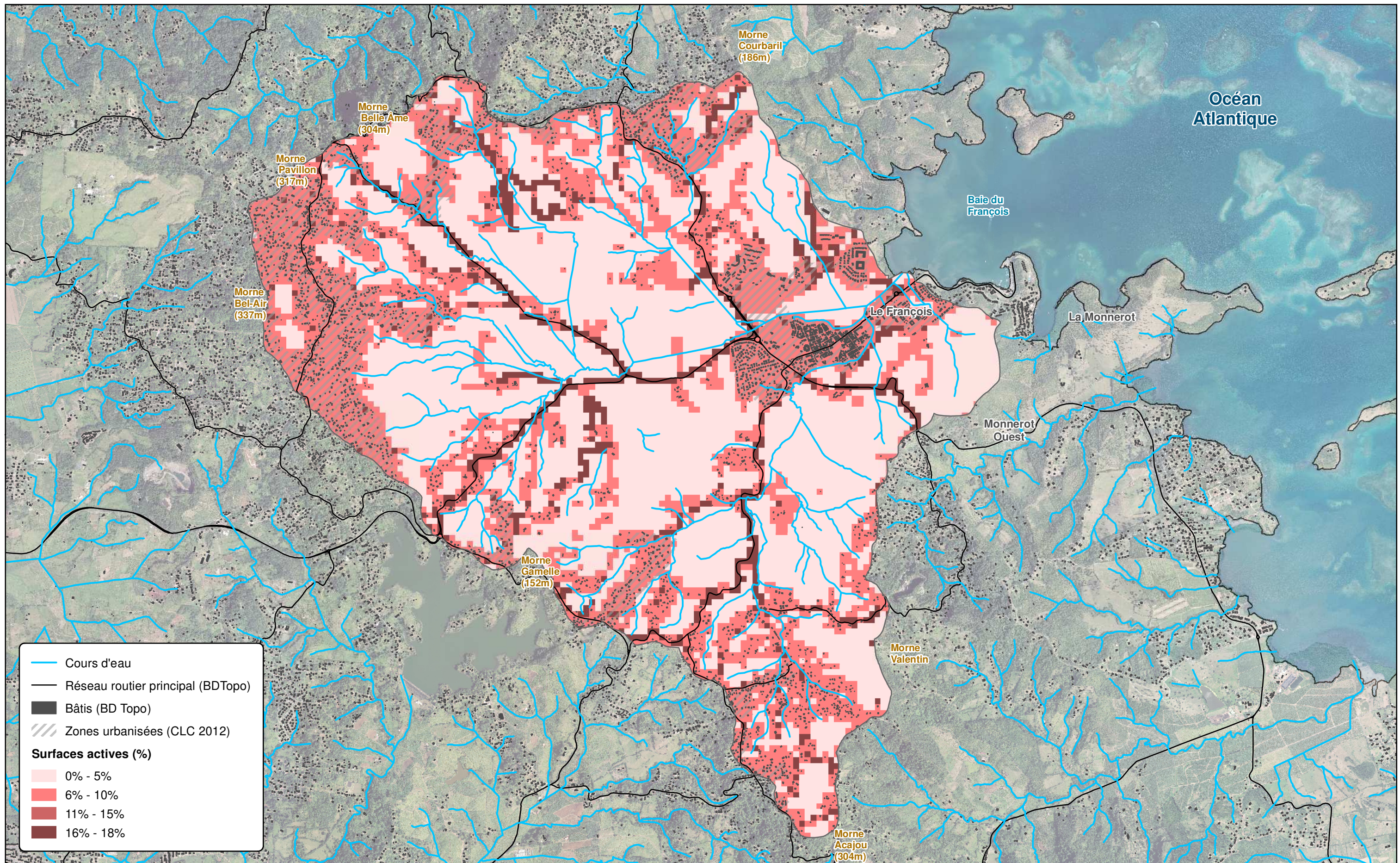


Etude sur les pressions anthropiques sur le bassin versant Desroses

Espace Sud

Ruisselement des eaux pluviales



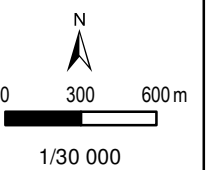


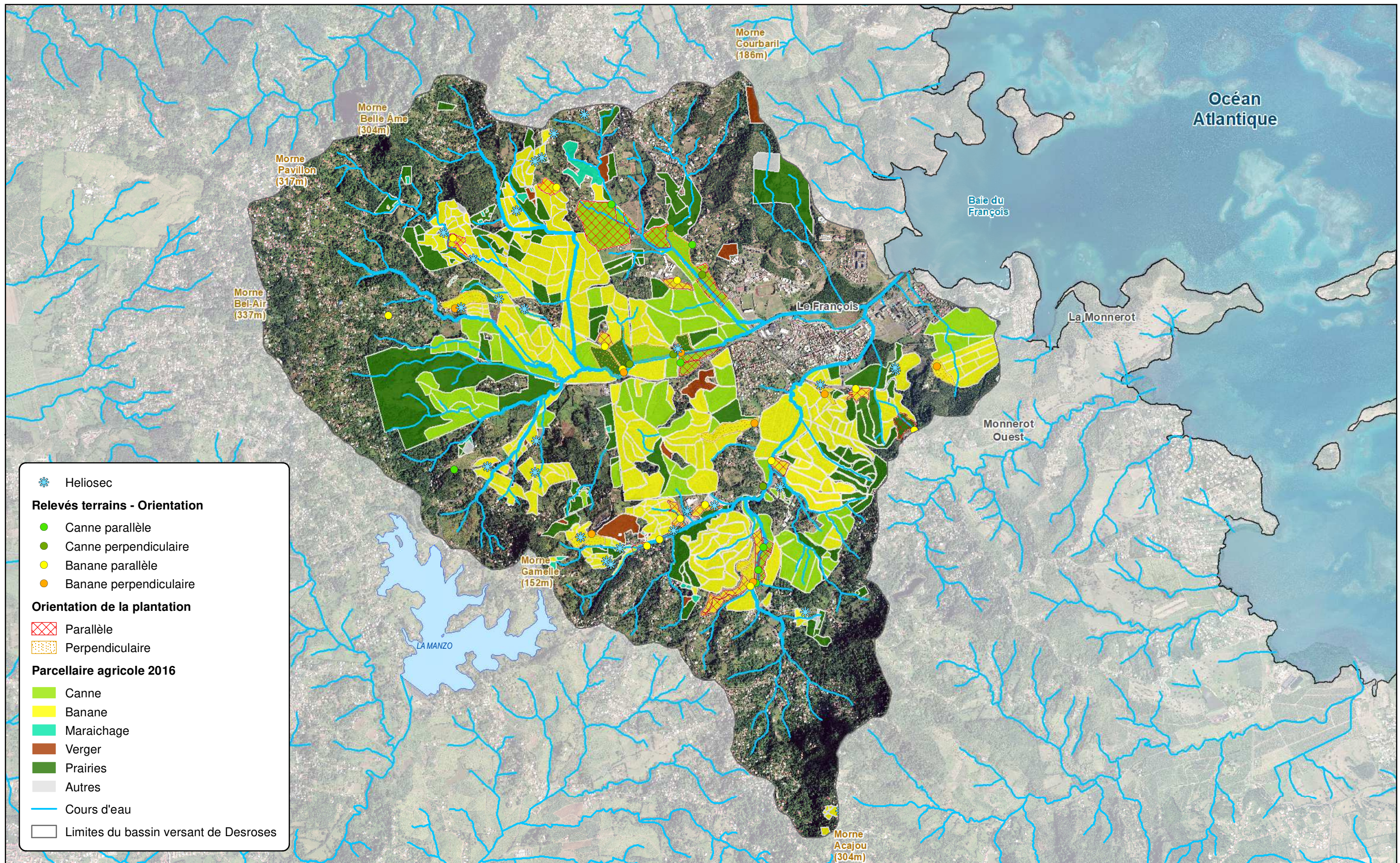
- Cours d'eau
- Réseau routier principal (BDTopo)
- Bâties (BD Topo)
- Zones urbanisées (CLC 2012)
- Surfaces actives (%)**
- 0% - 5%
- 6% - 10%
- 11% - 15%
- 16% - 18%

Etude sur les pressions anthropiques sur le bassin versant Desroses

Espace Sud

Ruisselement des eaux pluviales - Surfaces actives

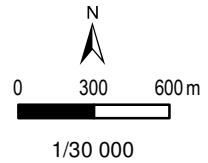


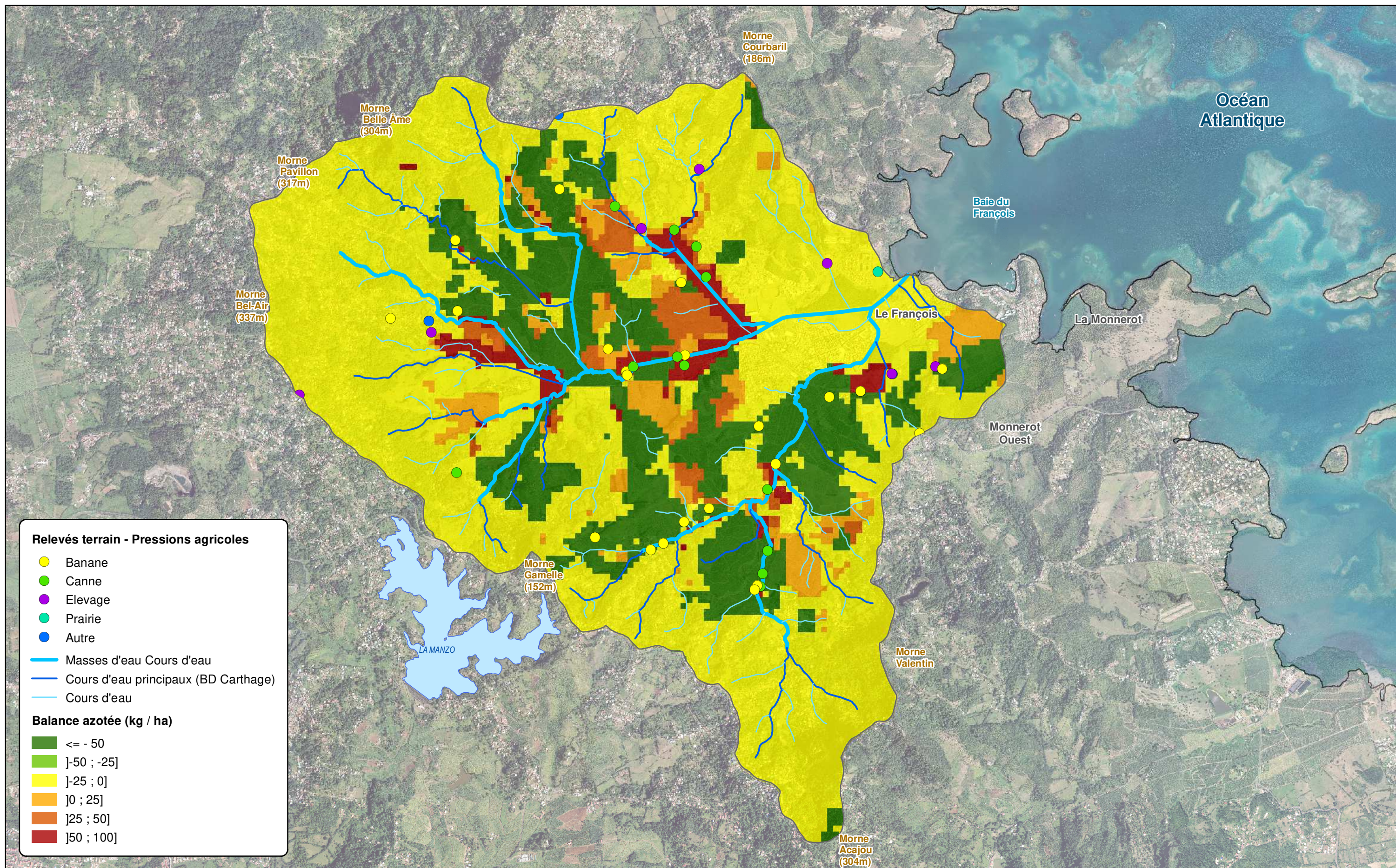


Etude sur les pressions anthropiques sur le bassin versant Desroses

Espace Sud

Type et mode de culture agricole

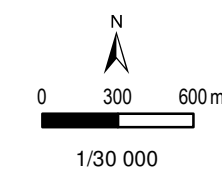


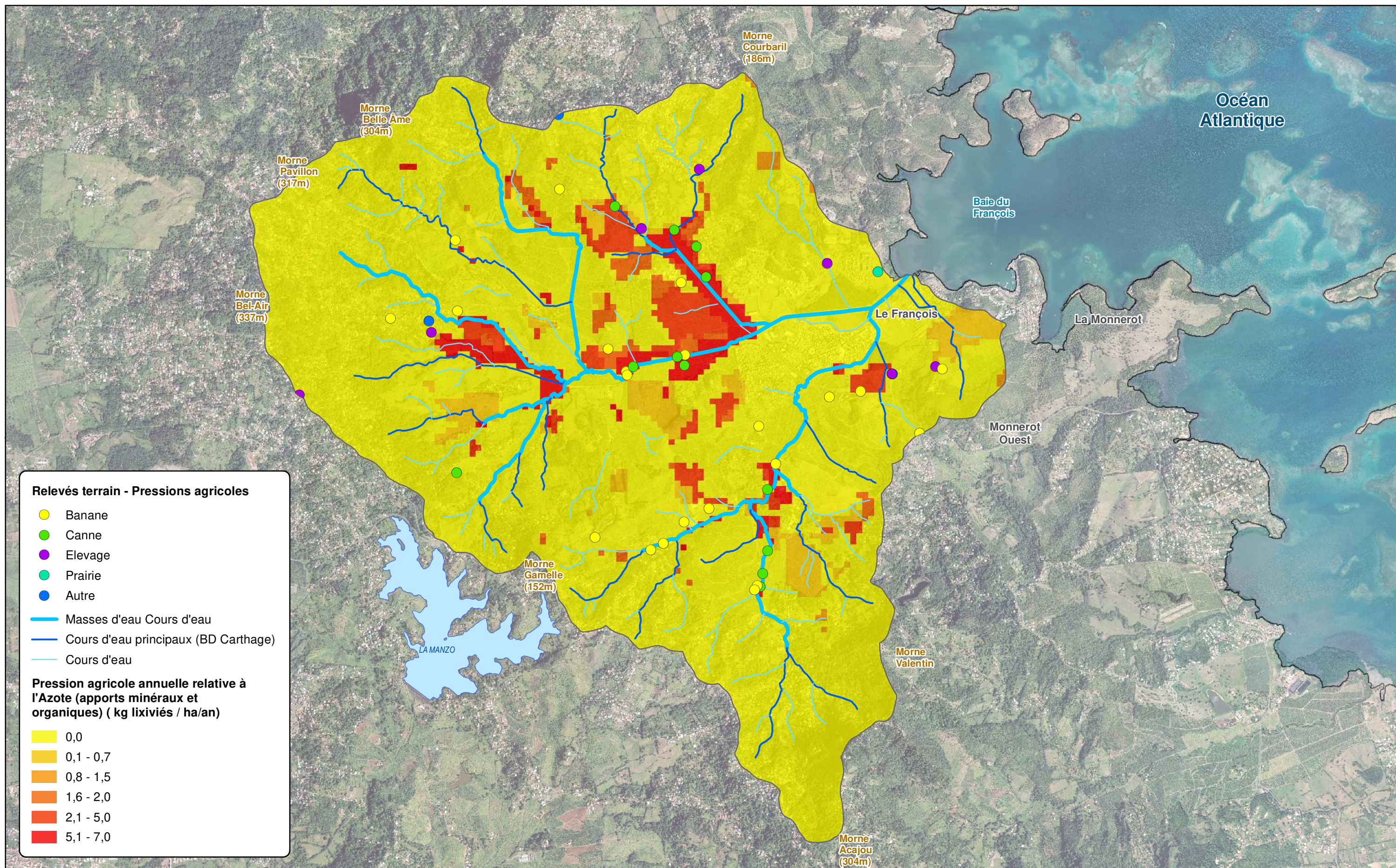


Etude sur les pressions anthropiques sur le bassin versant Desroses

Espace Sud

Pression agricole relative à l'azote (balance azotée)

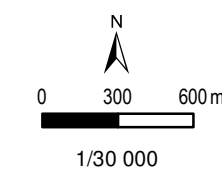




Etude sur les pressions anthropiques sur le bassin versant Desroses

Espace Sud

Pression agricole relative à l'azote lixivié



Liste des 26 substances principales :

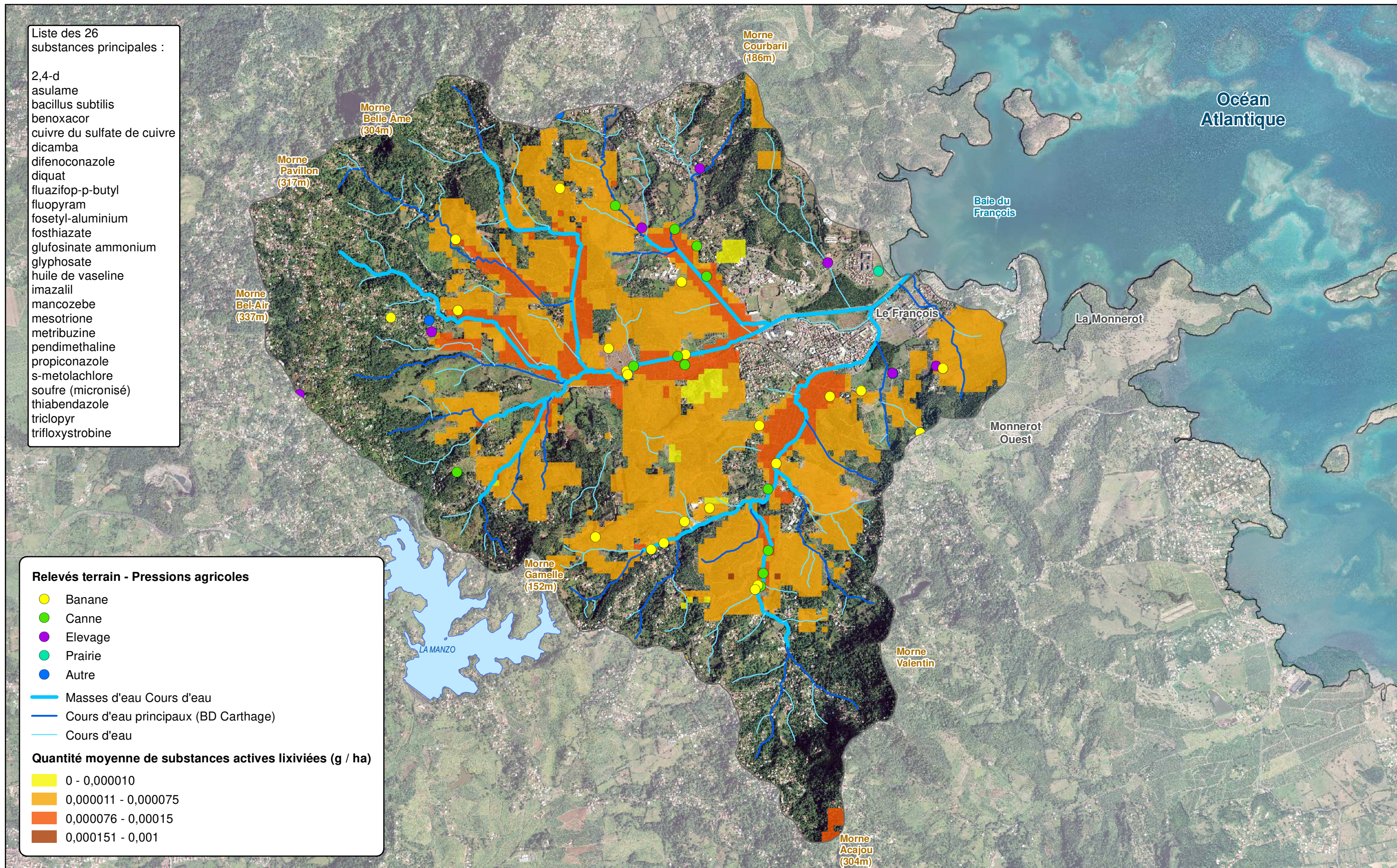
2,4-d
 asulame
 bacillus subtilis
 benoxacor
 cuivre du sulfate de cuivre
 dicamba
 difenoconazole
 diquat
 fluazifop-p-butyl
 fluopyram
 fosetyl-aluminium
 fosthiazate
 glufosinate ammonium
 glyphosate
 huile de vaseline
 imazail
 mancozebe
 mesotrione
 metribuzine
 pendimethaline
 propiconazole
 s-metolachlore
 soufre (micronisé)
 thiabendazole
 triclopyr
 trifloxystrobine

Relevés terrain - Pressions agricoles

- Banane
- Canne
- Elevage
- Prairie
- Autre
- Masses d'eau Cours d'eau
- Cours d'eau principaux (BD Carthage)
- Cours d'eau

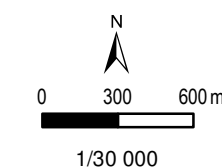
Quantité moyenne de substances actives lixiviées (g / ha)

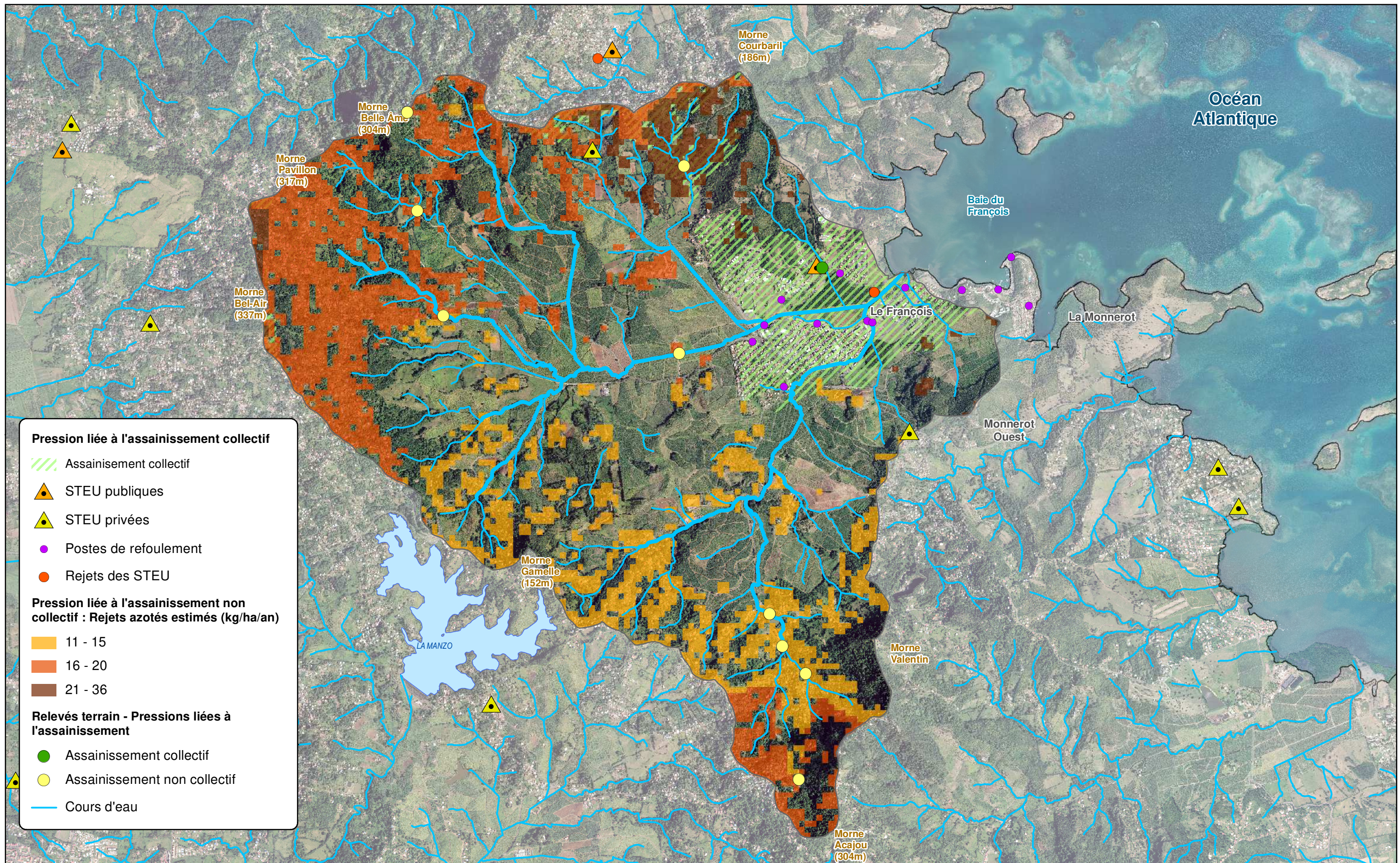
- 0 - 0,000010
- 0,000011 - 0,000075
- 0,000076 - 0,00015
- 0,000151 - 0,001



Etude sur les pressions anthropiques sur le bassin versant Desroses
Espace Sud

**Pression agricole relative aux pesticides
 (Substances principales vendues en 2016)**

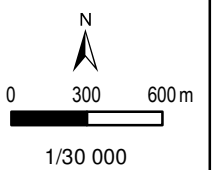


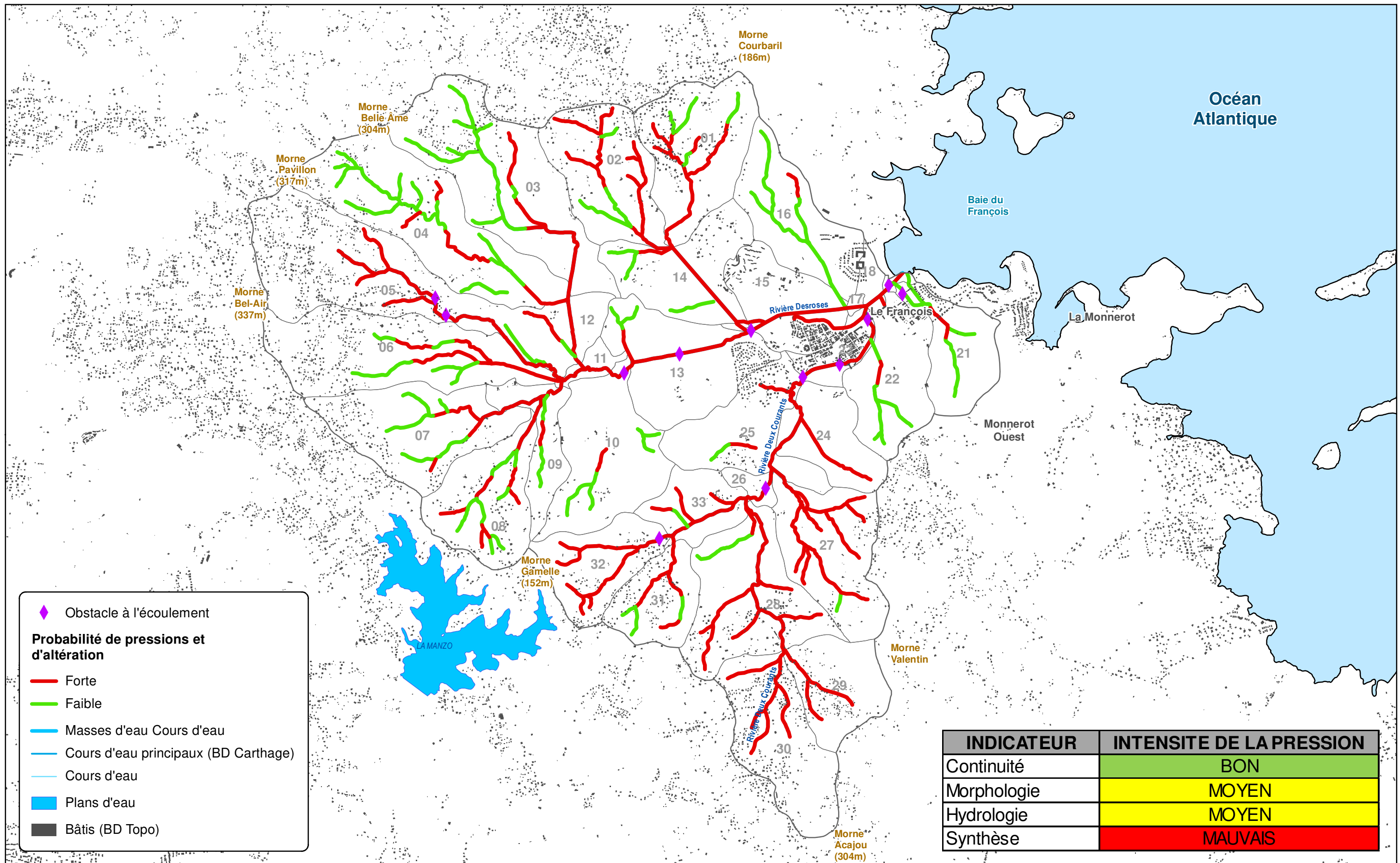


Etude sur les pressions anthropiques sur le bassin versant Desroses

Espace Sud

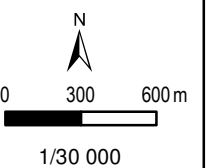
Pressions liées à l'assainissement

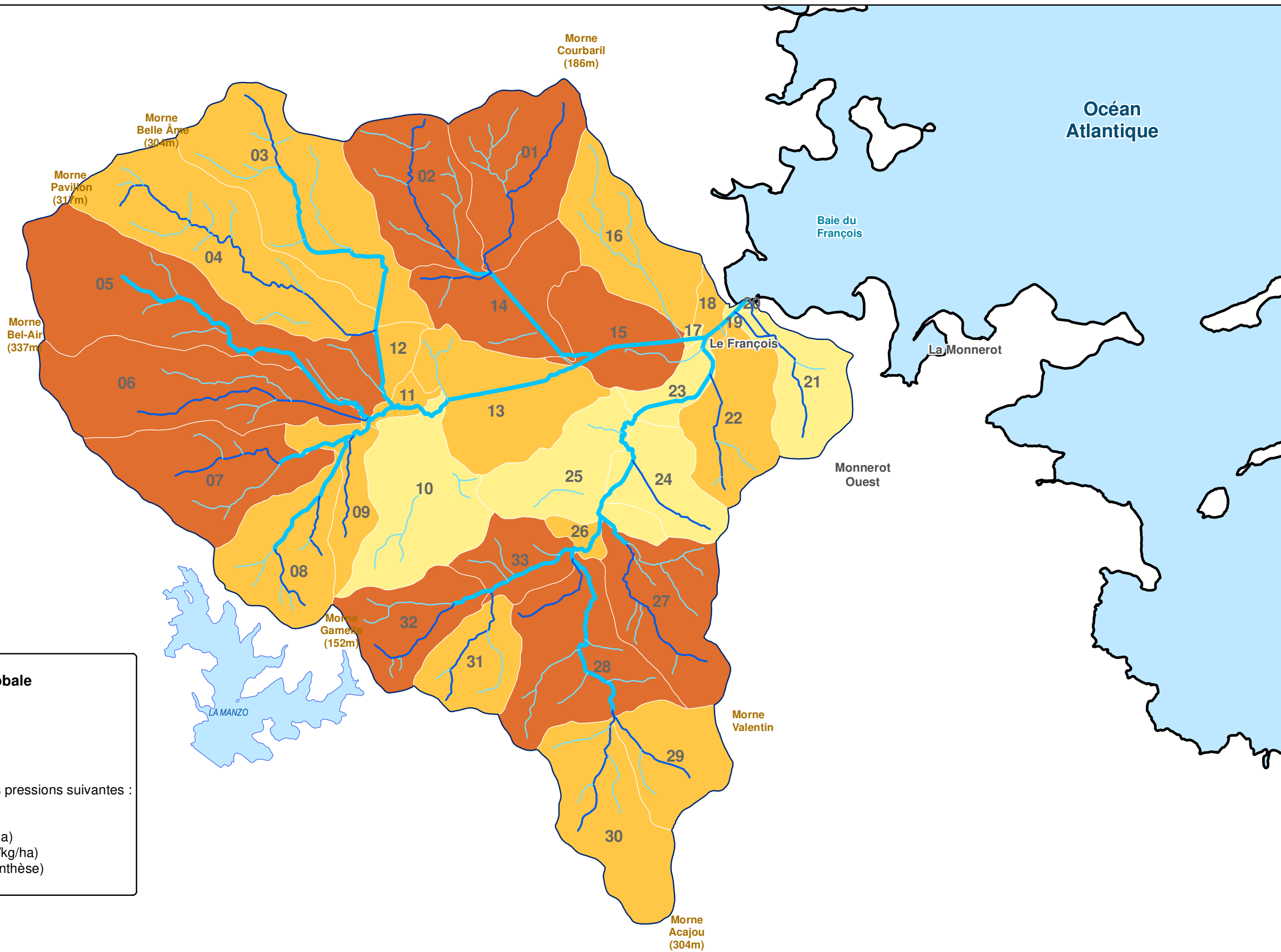




Etude sur les pressions anthropiques sur le bassin versant Desroses
Espace Sud

Elément de Qualité Hydromorphologique : Synthèse
Référentiel hydromorphologique Ultra-Marin (RHUM)





Indicateur de la pression globale

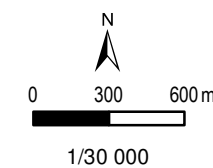
- Fort
- Moyen
- Faible

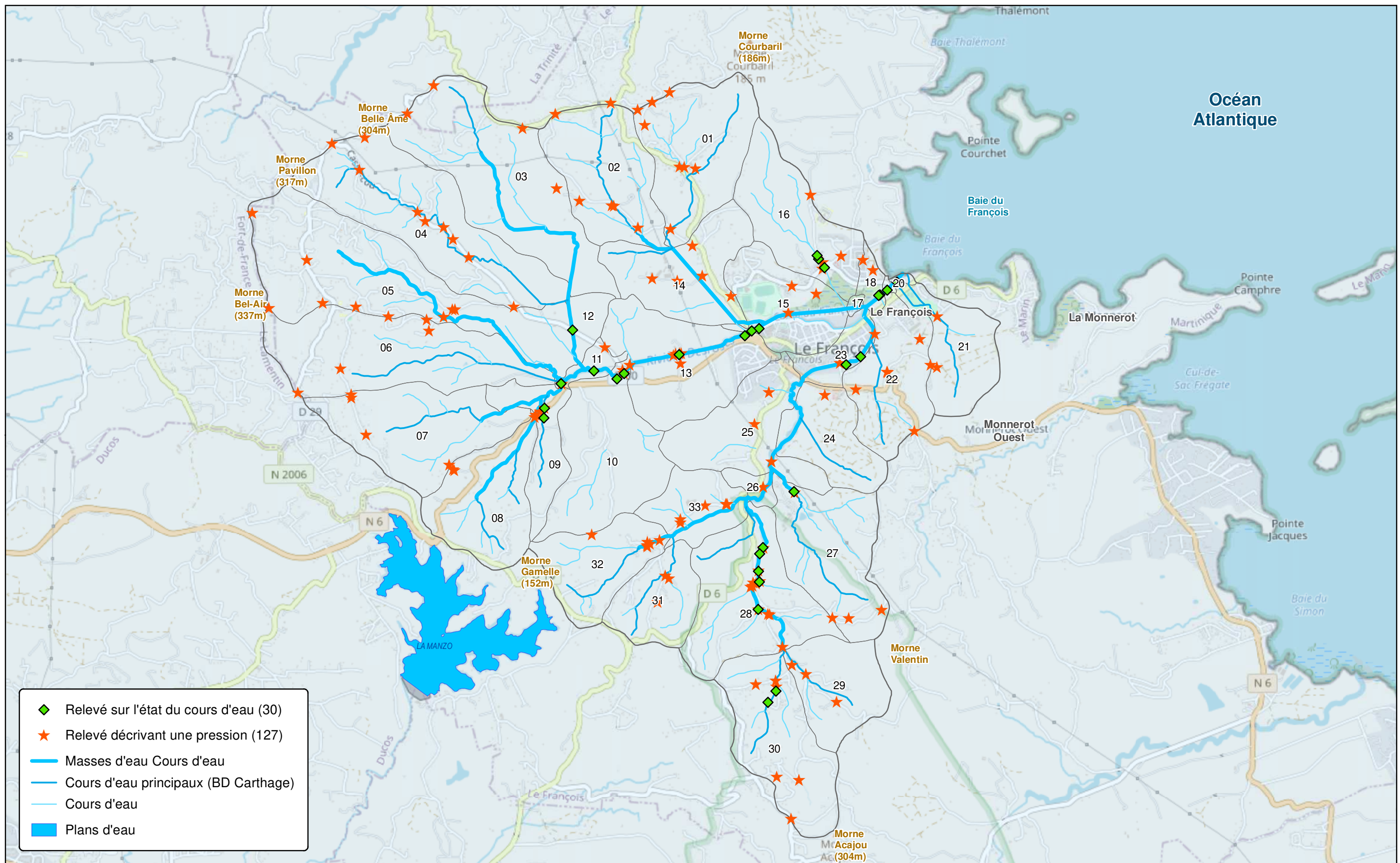
Sont volontairement additionnées les pressions suivantes :

- Ruissellement des eaux (m³/ha)
- Pression ANC (N/kg/ha)
- Pression Agricole Azote (N/lix/kg/ha)
- Pression Agricole Pesticide (lix10j/kg/ha)
- Pression Hydromorphologique (synthèse)
- Pression EEE (qualitative)

Etude sur les pressions anthropiques sur le bassin versant Desroses
Espace Sud

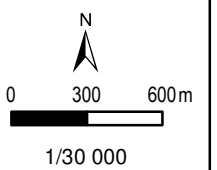
Synthèse des pressions par sous-bassin versant






Etude sur les pressions anthropiques sur le bassin versant Desroses
Espace Sud

Répartition des points investigués sur le terrain



ETUDE SUR LES PRESSIONS ANTHROPIQUES SUR LE BASSIN VERSANT DE DESROSES ET REDACTION D'UN PLAN D' ACTIONS



ATLAS CARTOGRAPHIQUE

- Cours d'eau principaux
- Cours d'eau secondaires
- Réseau routier principal (BDTopo)

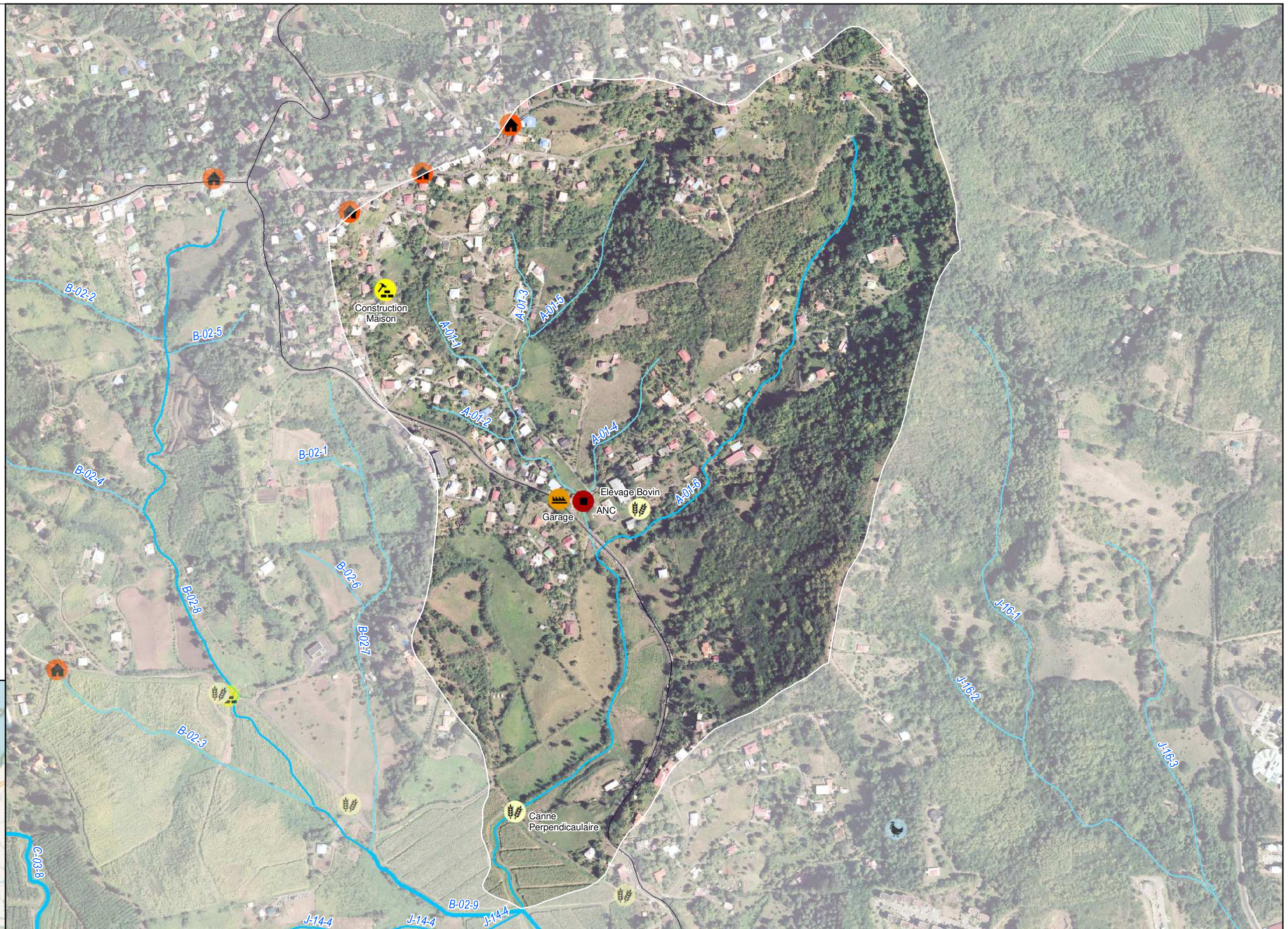
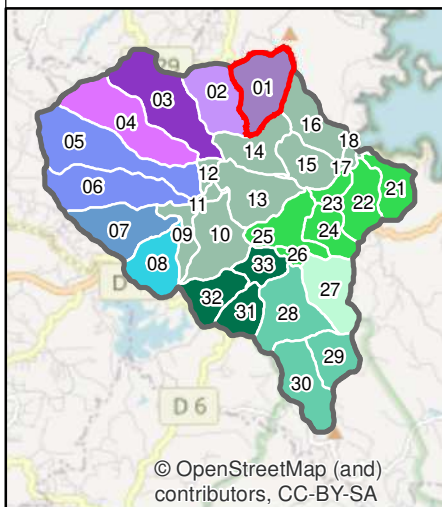
Description du cours d'eau

- | | |
|-----------------------------|------------------------|
| Type de berge | Etat des berges |
| ● Naturelle | ⊕ Bon |
| ● Artificielle | ⊕ Moyen |
| | ⊕ Mauvais |
| Etat de la ripisylve | Etat écologique |
| ■ Bon | ▲ Bon |
| ■ Moyen | ▲ Moyen |
| ■ Mauvais | ▲ Mauvais |

Pressions identifiées

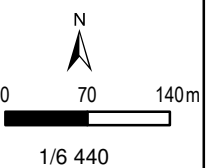
Relevés terrain - Pressions

- 🏭 Activité
- 🌾 Agricole
- 🚰 Assainissement
- 🏠 Travaux
- 🏠 Urbain



Etude sur les pressions anthropiques sur le bassin versant Desroses Espace Sud

Pressions identifiées - Rivière Desroses Sous-bassin versant n° 1



- Masses d'eau cours d'eau
- Cours d'eau principaux
- Cours d'eau secondaires
- Réseau routier principal (BDTopo)

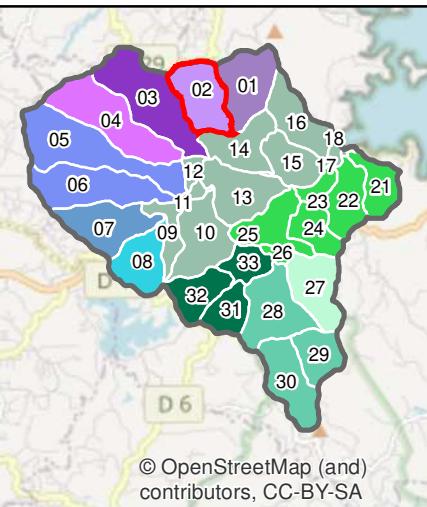
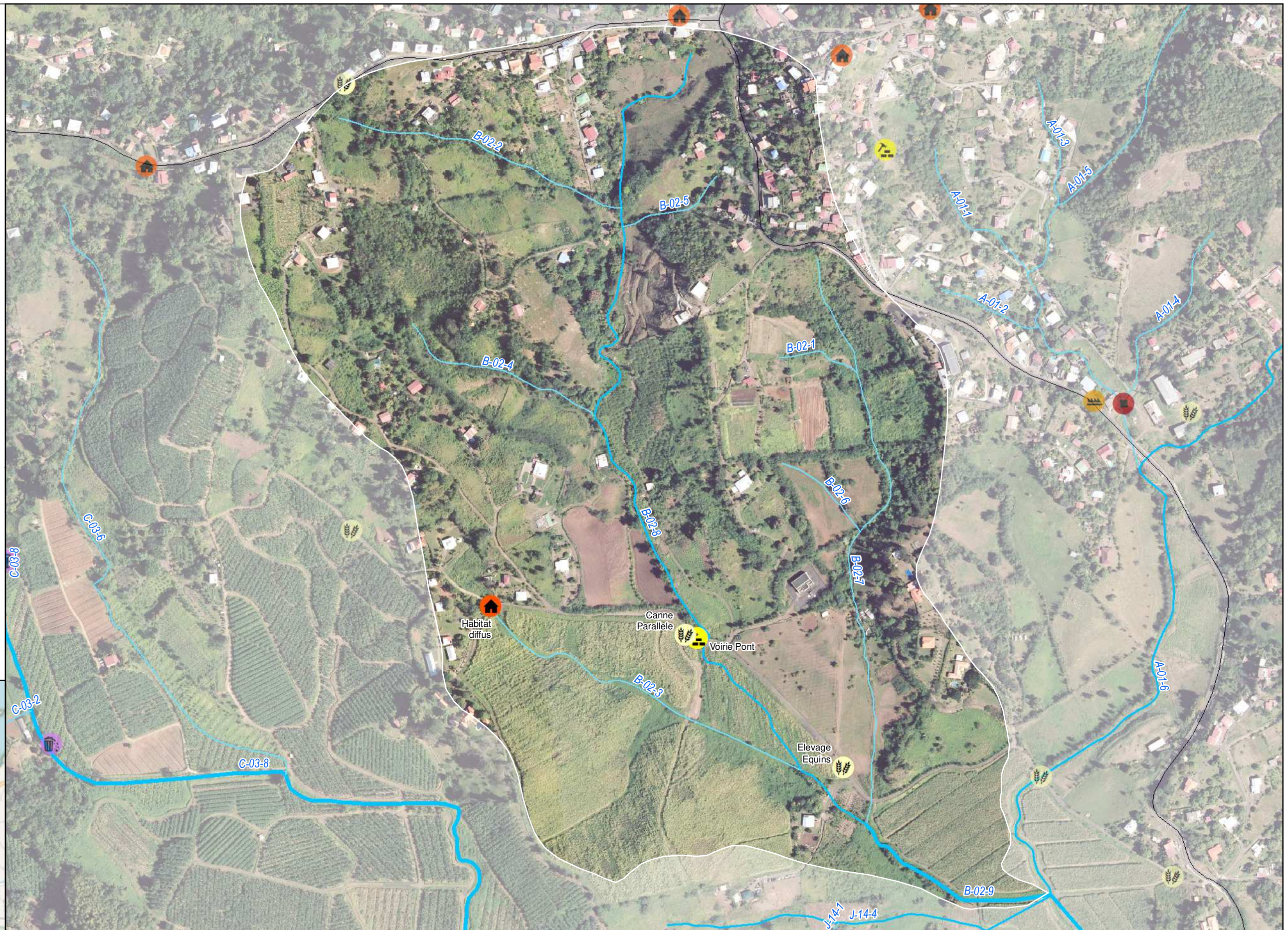
Description du cours d'eau

- | | |
|-----------------------------|------------------------|
| Type de berge | Etat des berges |
| Naturelle | Bon |
| Artificielle | Moyen |
| | Mauvais |
| Etat de la ripisylve | Etat écologique |
| Bon | Bon |
| Moyen | Moyen |
| Mauvais | Mauvais |

Pressions identifiées

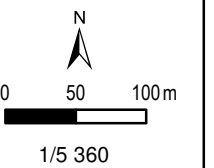
Relevés terrain - Pressions

- Agricole
- Travaux
- Urbain



Etude sur les pressions anthropiques sur le bassin versant Desroses Espace Sud

Pressions identifiées - Rivière Desroses Sous-bassin versant n° 2



- Masses d'eau cours d'eau
- Cours d'eau principaux
- Cours d'eau secondaires
- Réseau routier principal (BDTopo)

Description du cours d'eau

- | | |
|-----------------------------|------------------------|
| Type de berge | Etat des berges |
| ● Naturelle | ⊕ Bon |
| ● Artificielle | ⊕ Moyen |
| | ⊕ Mauvais |
| Etat de la ripisylve | Etat écologique |
| ■ Bon | ▲ Bon |
| ■ Moyen | ▲ Moyen |
| ■ Mauvais | ▲ Mauvais |

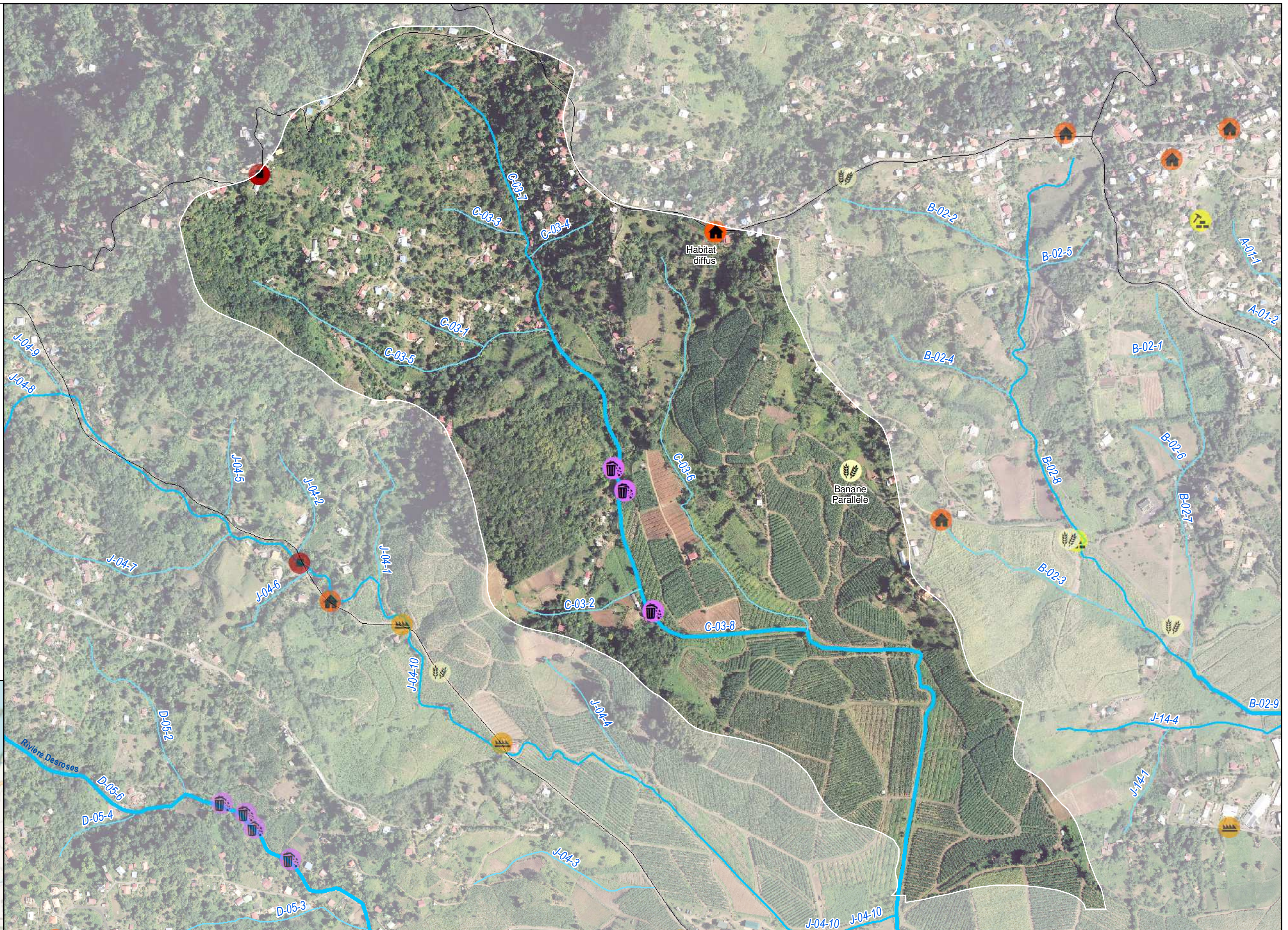
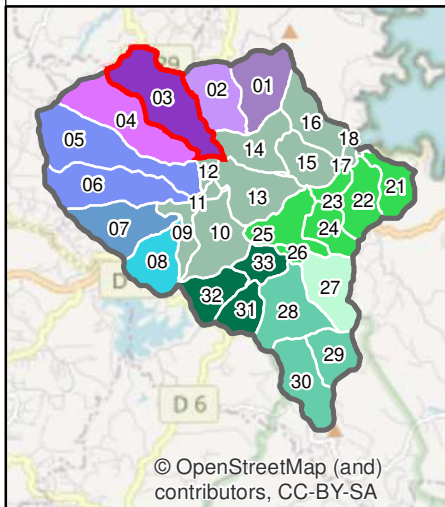
Pressions identifiées

Relevés terrain - Pressions

- 🌾 Agricole
- 🏠 Assainissement
- 🏠 Urbain

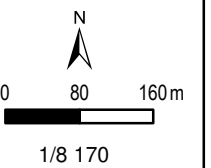
Autres sources - Pressions

- 🗑️ Déchet



Etude sur les pressions anthropiques sur le bassin versant Desroses Espace Sud

Pressions identifiées - Rivière Desroses Sous-bassin versant n° 3



- Cours d'eau principaux
- Cours d'eau secondaires
- Réseau routier principal (BDTopo)

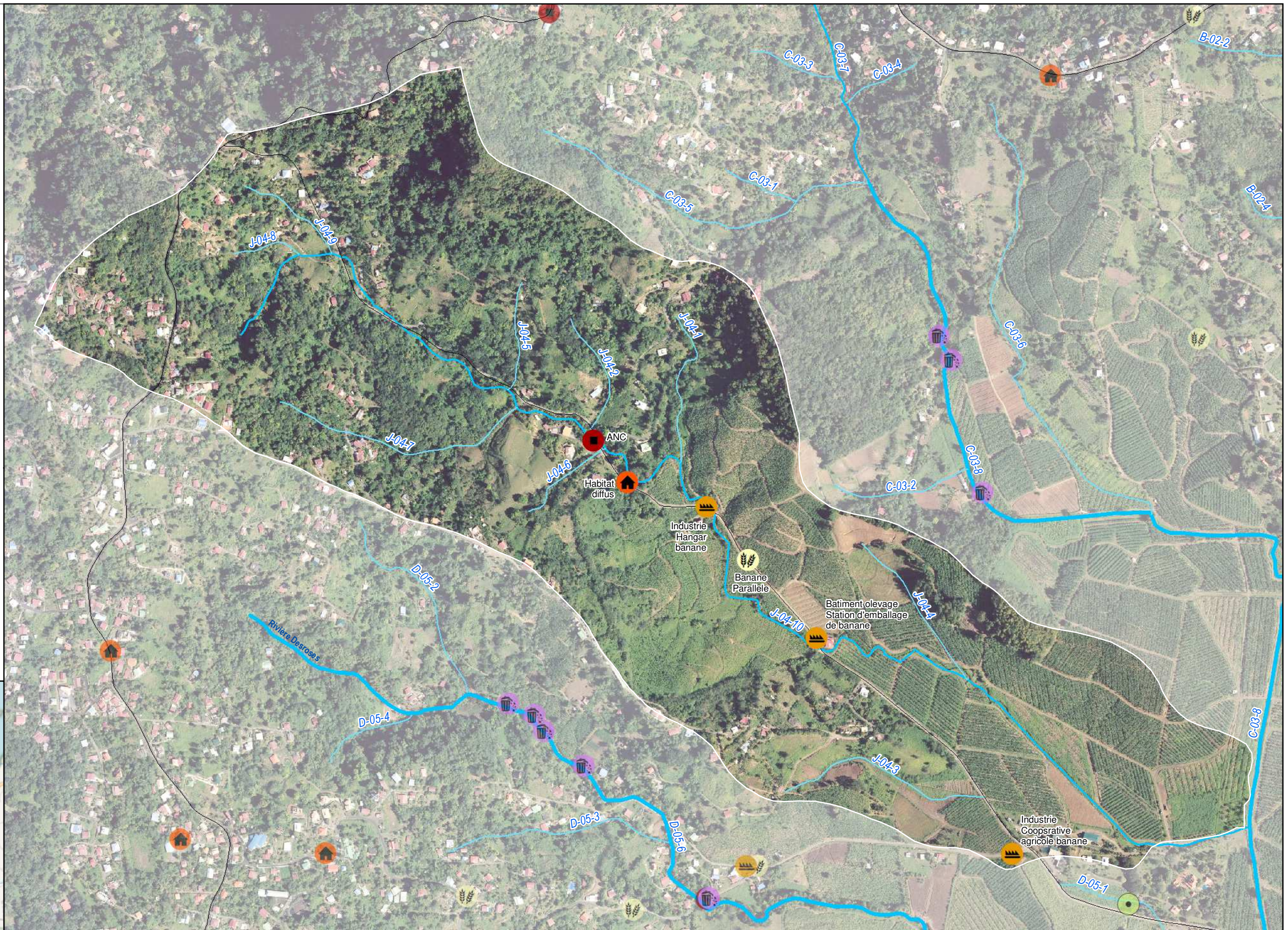
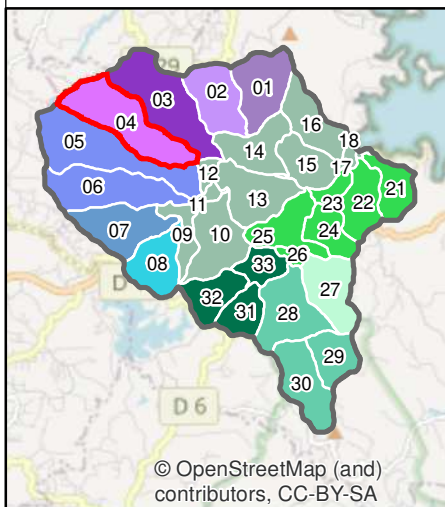
Description du cours d'eau

- | | |
|-----------------------------|------------------------|
| Type de berge | Etat des berges |
| ● Naturelle | ⊕ Bon |
| ● Artificielle | ⊕ Moyen |
| | ⊕ Mauvais |
| Etat de la ripisylve | Etat écologique |
| ■ Bon | ▲ Bon |
| ■ Moyen | ▲ Moyen |
| ■ Mauvais | ▲ Mauvais |

Pressions identifiées

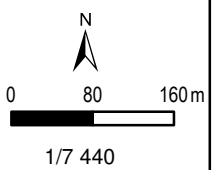
Relevés terrain - Pressions

- 🏭 Activité
- 🌾 Agricole
- 🚰 Assainissement
- 🏠 Urbain



Etude sur les pressions anthropiques sur le bassin versant Desroses Espace Sud

Pressions identifiées - Rivière Desroses Sous-bassin versant n° 4



- Masses d'eau cours d'eau
- Cours d'eau principaux
- Cours d'eau secondaires
- Réseau routier principal (BDTopo)

Description du cours d'eau

- | | |
|-----------------------------|------------------------|
| Type de berge | Etat des berges |
| ● Naturelle | ⊕ Bon |
| ● Artificielle | ⊕ Moyen |
| | ⊕ Mauvais |
| Etat de la ripisylve | Etat écologique |
| ■ Bon | ▲ Bon |
| ■ Moyen | ▲ Moyen |
| ■ Mauvais | ▲ Mauvais |

Pressions identifiées

Relevés terrain - Pressions

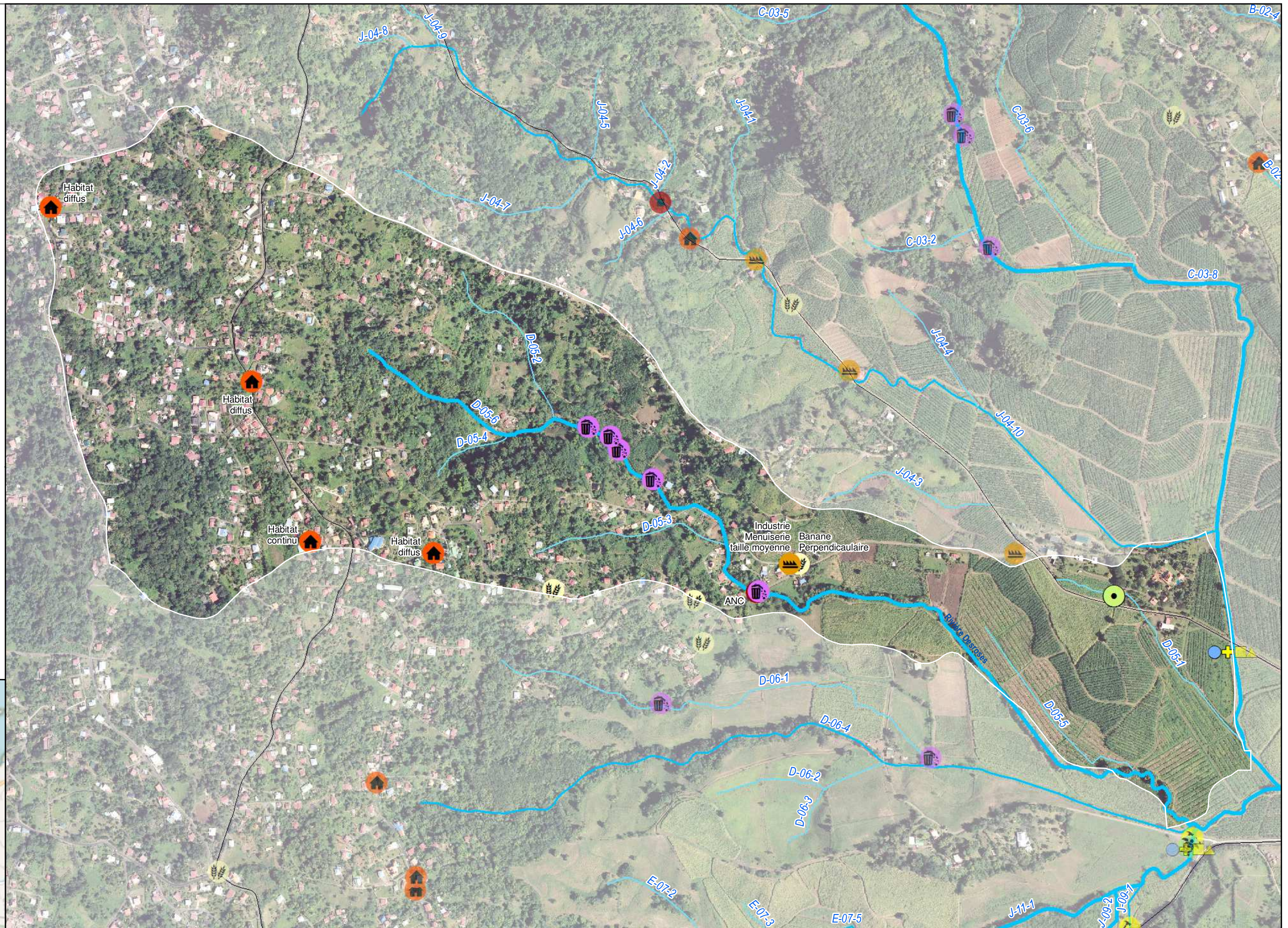
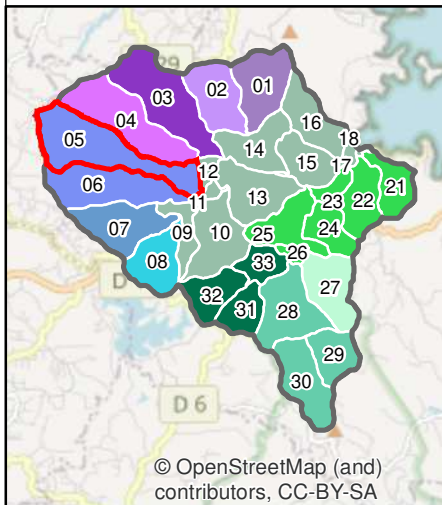
- Activité
- Agricole
- Assainissement
- Urbain

Autres sources - Pressions

- Déchet

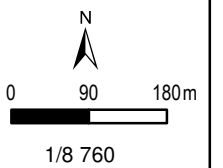
Autres sources - Espèces invasives

- Piztia



Etude sur les pressions anthropiques sur le bassin versant Desroses Espace Sud

Pressions identifiées - Rivière Desroses Sous-bassin versant n° 5



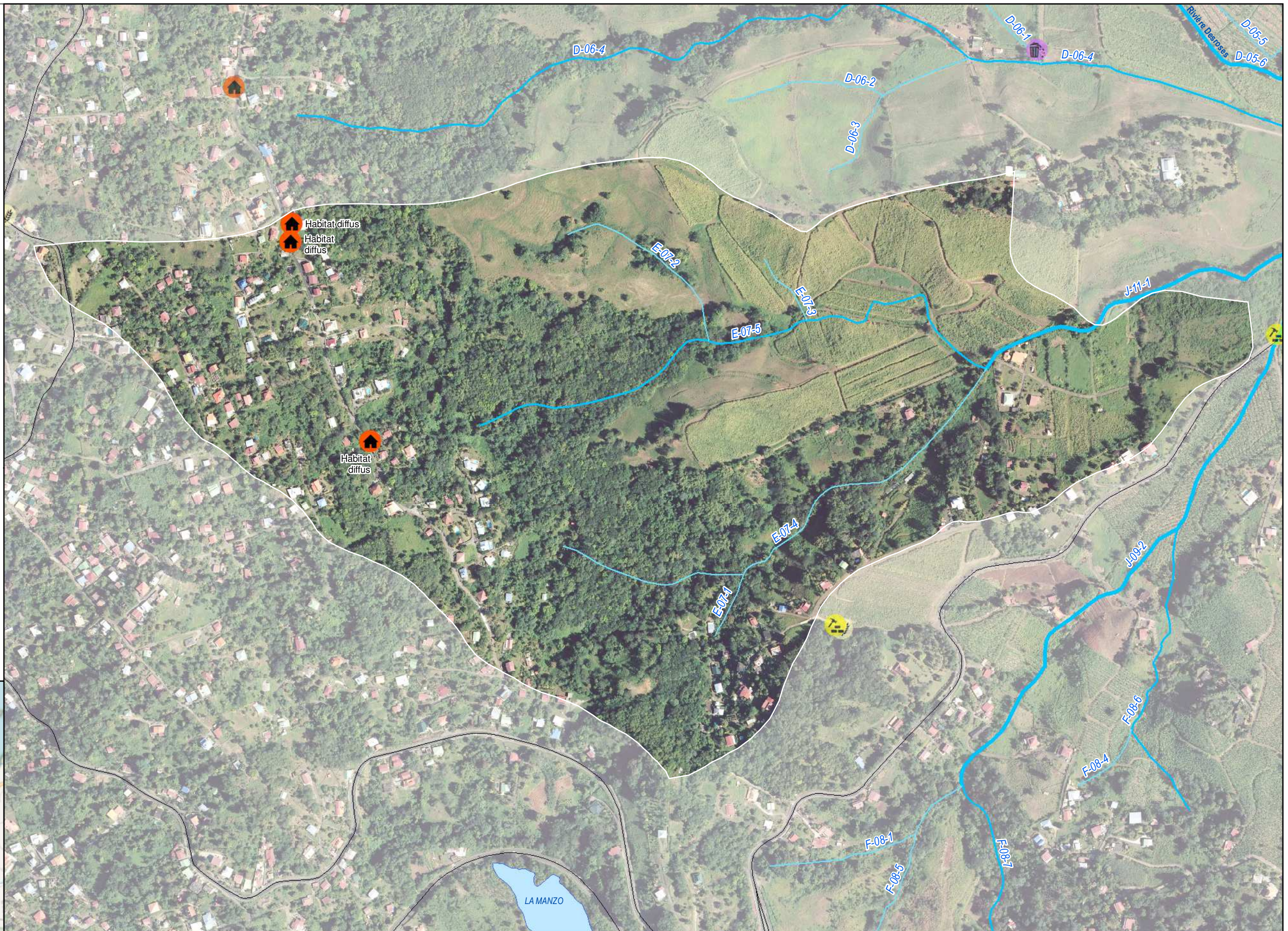
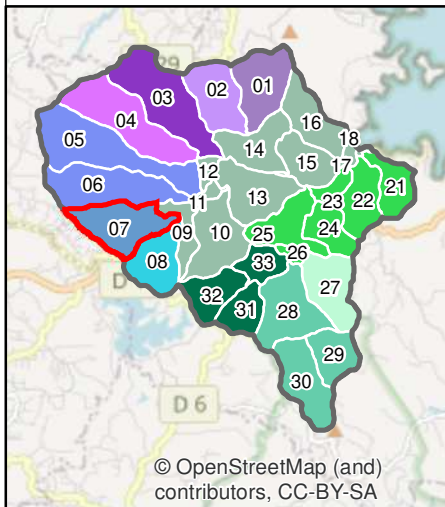
- Masses d'eau cours d'eau
- Cours d'eau principaux
- Cours d'eau secondaires
- Réseau routier principal (BDTopo)

Description du cours d'eau

- | | |
|-----------------------------|------------------------|
| Type de berge | Etat des berges |
| ● Naturelle | ⊕ Bon |
| ● Artificielle | ⊕ Moyen |
| | ⊕ Mauvais |
| Etat de la ripisylve | Etat écologique |
| ■ Bon | ▲ Bon |
| ■ Moyen | ▲ Moyen |
| ■ Mauvais | ▲ Mauvais |

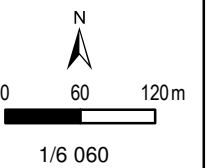
Pressions identifiées





- Relevés terrain - Pressions**
- 🏠 Urbain














Etude sur les pressions anthropiques sur le bassin versant Desroses Espace Sud

Pressions identifiées - Rivière Desroses Sous-bassin versant n° 7





-  Masses d'eau cours d'eau
-  Cours d'eau principaux
-  Cours d'eau secondaires
-  Réseau routier principal (BDTopo)

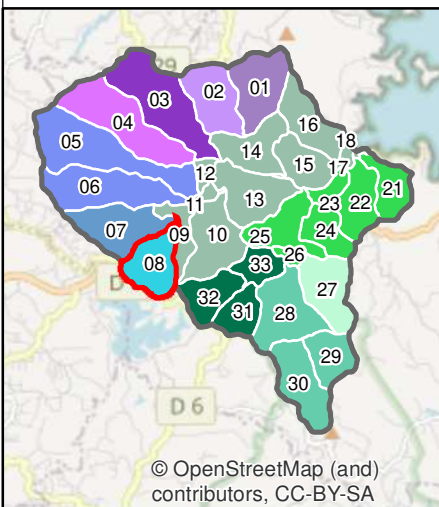
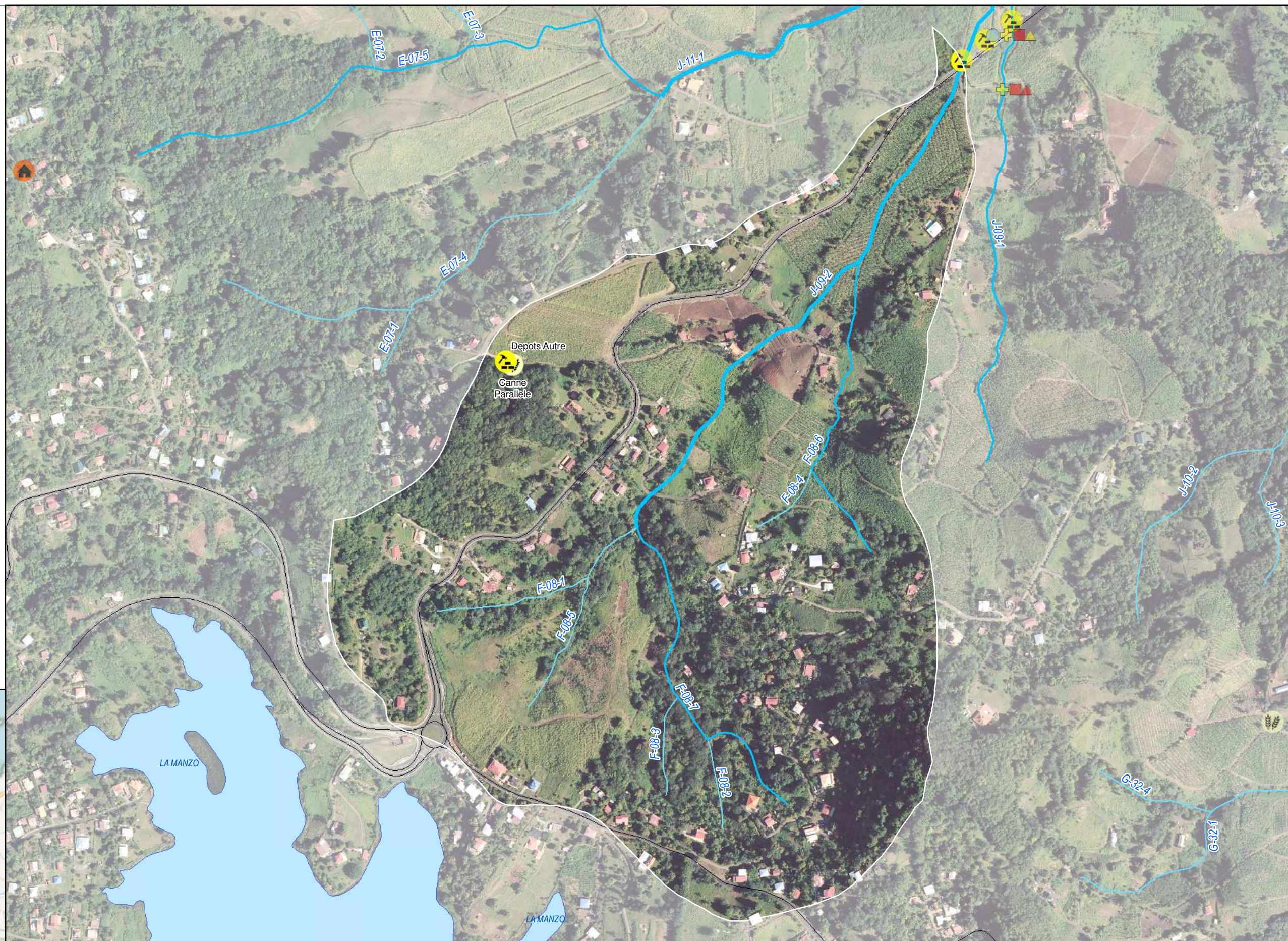
Description du cours d'eau

- | | |
|---|---|
| Type de berge | Etat des berges |
|  Naturelle |  Bon |
|  Artificielle |  Moyen |
| |  Mauvais |
| Etat de la ripisylve | Etat écologique |
|  Bon |  Bon |
|  Moyen |  Moyen |
|  Mauvais |  Mauvais |

Pressions identifiées

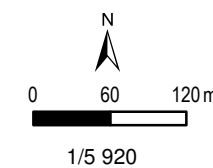
Relevés terrain - Pressions

-  Agricole
-  Travaux



Etude sur les pressions anthropiques sur le bassin versant Desroses
Espace Sud

Pressions identifiées - Rivière Desroses
Sous-bassin versant n° 8



- Masses d'eau cours d'eau
- Cours d'eau principaux
- Réseau routier principal (BDTopo)

Description du cours d'eau

- | | |
|-----------------------------|------------------------|
| Type de berge | Etat des berges |
| ● Naturelle | ⊕ Bon |
| ● Artificielle | ⊕ Moyen |
| | ⊕ Mauvais |
| Etat de la ripisylve | Etat écologique |
| ■ Bon | ▲ Bon |
| ■ Moyen | ▲ Moyen |
| ■ Mauvais | ▲ Mauvais |

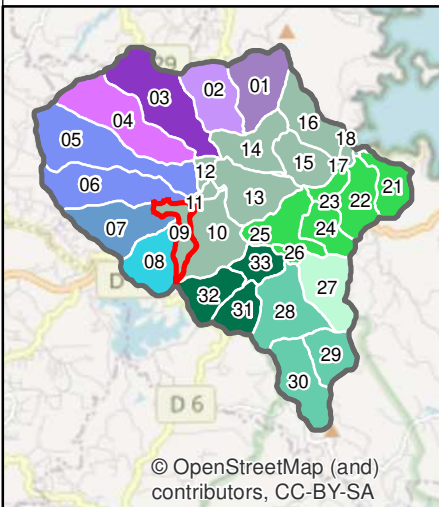
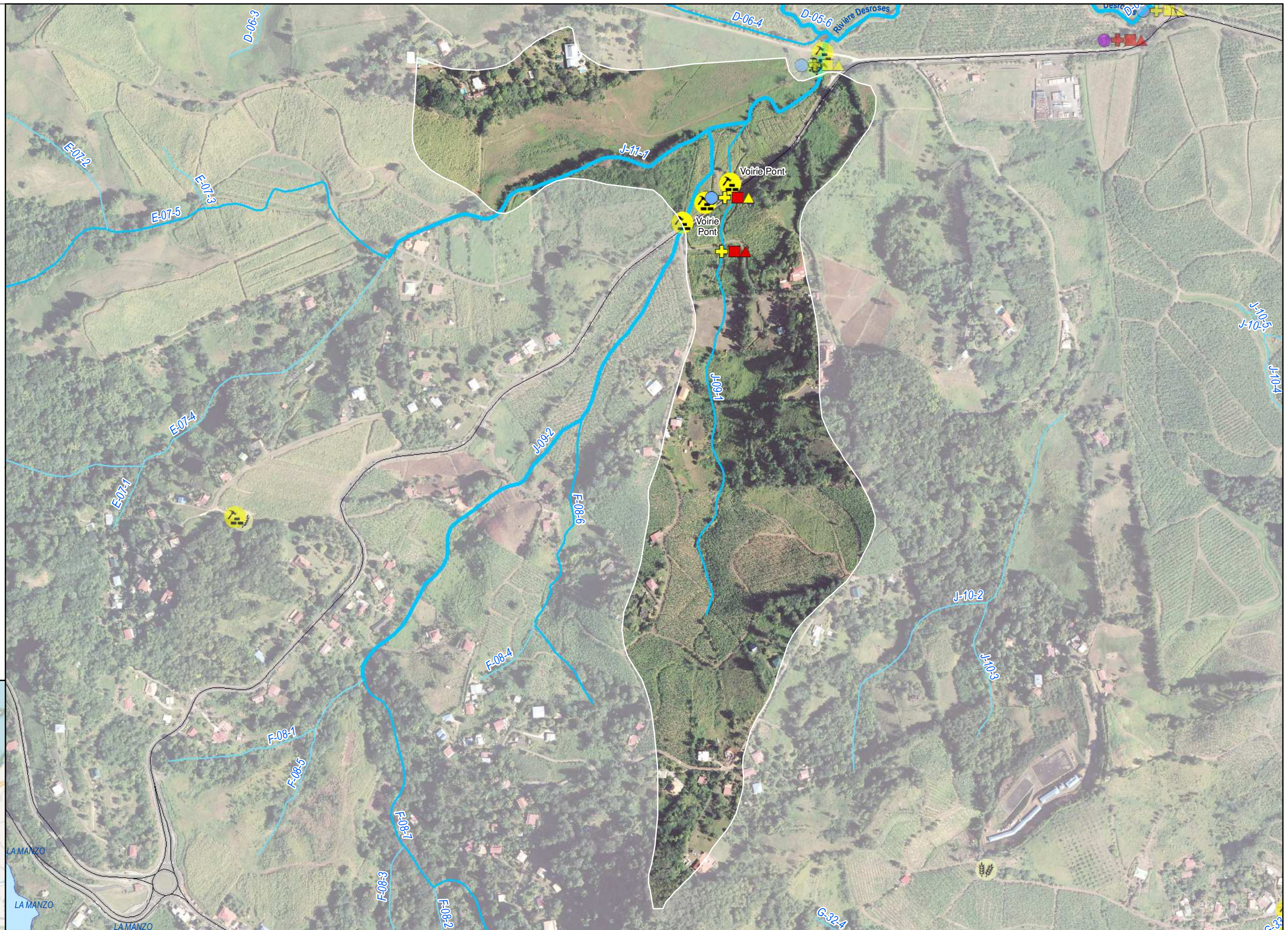
Pressions identifiées

Relevés terrain - Pressions

- 🚧 Travaux

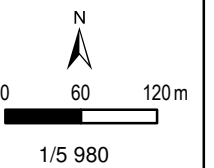
Autres sources - Espèces invasives

- 🐢 Tortue de Floride



Etude sur les pressions anthropiques sur le bassin versant Desroses Espace Sud

Pressions identifiées - Rivière Desroses Sous-bassin versant n° 9



- Masses d'eau cours d'eau
- Cours d'eau secondaires
- Réseau routier principal (BDTopo)

Description du cours d'eau

- | | |
|-----------------------------|------------------------|
| Type de berge | Etat des berges |
| ● Naturelle | ⊕ Bon |
| ● Artificielle | ⊕ Moyen |
| | ⊕ Mauvais |
| Etat de la ripisylve | Etat écologique |
| ■ Bon | ▲ Bon |
| ■ Moyen | ▲ Moyen |
| ■ Mauvais | ▲ Mauvais |

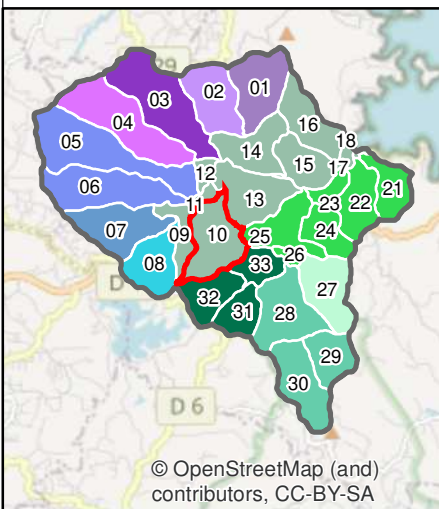
Pressions identifiées

Relevés terrain - Pressions

- 🌾 Agricole

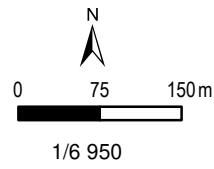
Autres sources - Pressions

- 🗑️ Déchet



Etude sur les pressions anthropiques sur le bassin versant Desroses Espace Sud

Pressions identifiées - Rivière Desroses Sous-bassin versant n° 10



- Masses d'eau cours d'eau
- Cours d'eau principaux
- Cours d'eau secondaires
- Réseau routier principal (BDTopo)

Description du cours d'eau

- | | |
|-----------------------------|------------------------|
| Type de berge | Etat des berges |
| ● Naturelle | ⊕ Bon |
| ● Artificielle | ⊕ Moyen |
| | ⊕ Mauvais |
| Etat de la ripisylve | Etat écologique |
| ■ Bon | ▲ Bon |
| ■ Moyen | ▲ Moyen |
| ■ Mauvais | ▲ Mauvais |

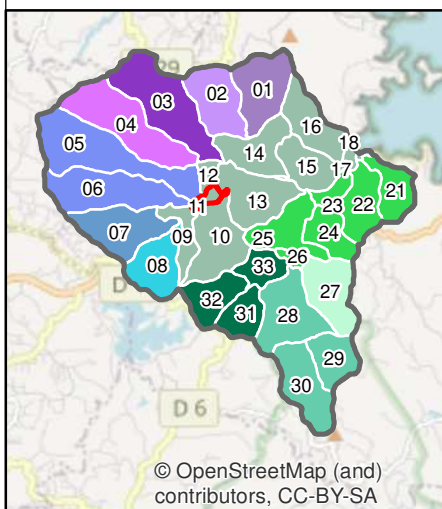
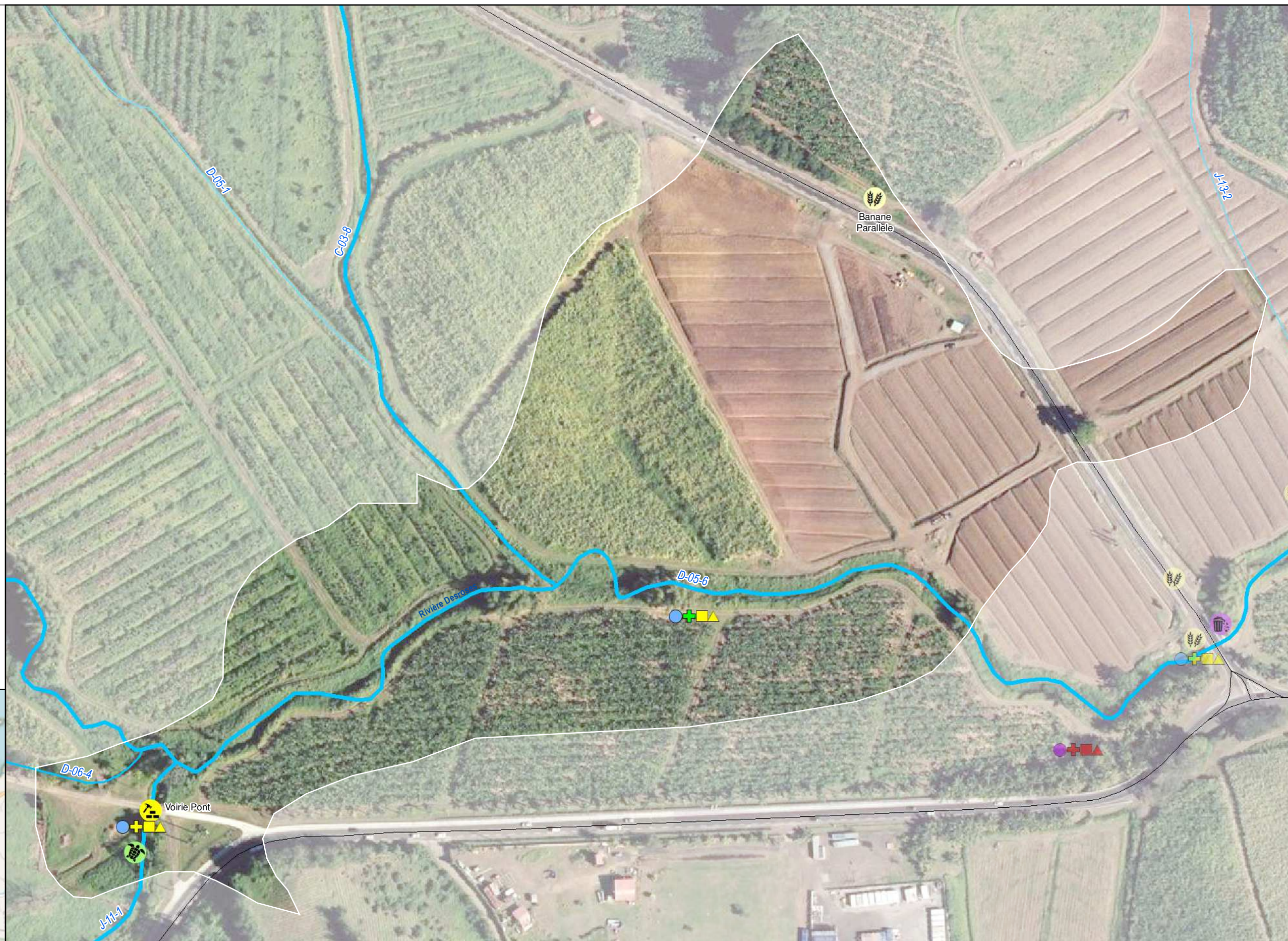
Pressions identifiées

Relevés terrain - Pressions

- 🌾 Agricole
- 🏗️ Travaux

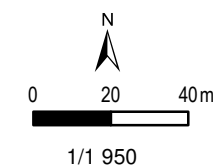
Autres sources - Espèces invasives

- 🐢 Tortue de Floride



Etude sur les pressions anthropiques sur le bassin versant Desroses Espace Sud

Pressions identifiées - Rivière Desroses Sous-bassin versant n° 11

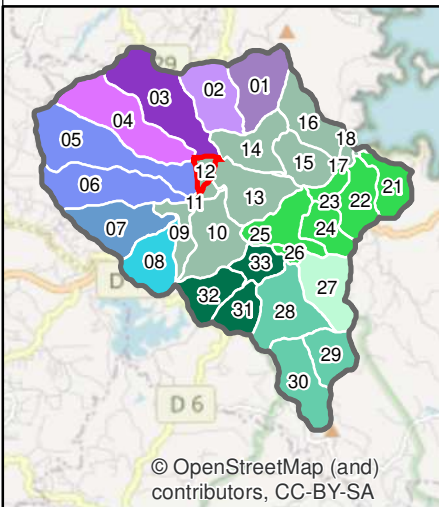


- Masses d'eau cours d'eau
- Cours d'eau principaux
- Cours d'eau secondaires
- Réseau routier principal (BDTopo)

Description du cours d'eau

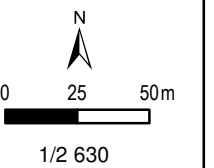
- | | |
|--|---|
| Type de berge | Etat des berges |
| ● Naturelle | + Bon |
| ● Artificielle | + Moyen |
| | + Mauvais |
| Etat de la ripisylve | Etat écologique |
| ■ Bon | ▲ Bon |
| ■ Moyen | ▲ Moyen |
| ■ Mauvais | ▲ Mauvais |

Pressions identifiées



Etude sur les pressions anthropiques sur le bassin versant Desroses
Espace Sud

Pressions identifiées - Rivière Desroses
Sous-bassin versant n° 12



- Masses d'eau cours d'eau
- Cours d'eau secondaires
- Réseau routier principal (BDTopo)

Description du cours d'eau

- | | |
|-----------------------------|------------------------|
| Type de berge | Etat des berges |
| ● Naturelle | ⊕ Bon |
| ● Artificielle | ⊕ Moyen |
| | ⊕ Mauvais |
| Etat de la ripisylve | Etat écologique |
| ■ Bon | ▲ Bon |
| ■ Moyen | ▲ Moyen |
| ■ Mauvais | ▲ Mauvais |

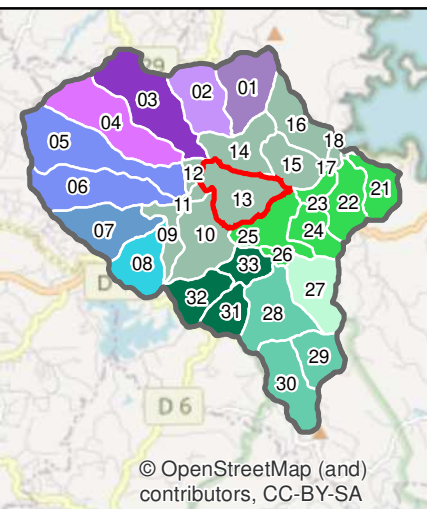
Pressions identifiées

Relevés terrain - Pressions

- ⚙️ Activité
- 🌾 Agricole
- 🚧 Travaux

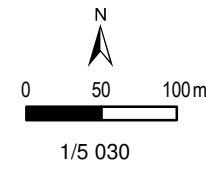
Autres sources - Pressions

- 🗑️ Déchet
- ⚠️ Rejet



Etude sur les pressions anthropiques sur le bassin versant Desroses
Espace Sud

Pressions identifiées - Rivière Desroses
Sous-bassin versant n° 13



- Masses d'eau cours d'eau
- Cours d'eau principaux
- Cours d'eau secondaires
- Réseau routier principal (BDTopo)

Description du cours d'eau

- | | |
|-----------------------------|------------------------|
| Type de berge | Etat des berges |
| ● Naturelle | ⊕ Bon |
| ● Artificielle | ⊕ Moyen |
| | ⊕ Mauvais |
| Etat de la ripisylve | Etat écologique |
| ■ Bon | ▲ Bon |
| ■ Moyen | ▲ Moyen |
| ■ Mauvais | ▲ Mauvais |

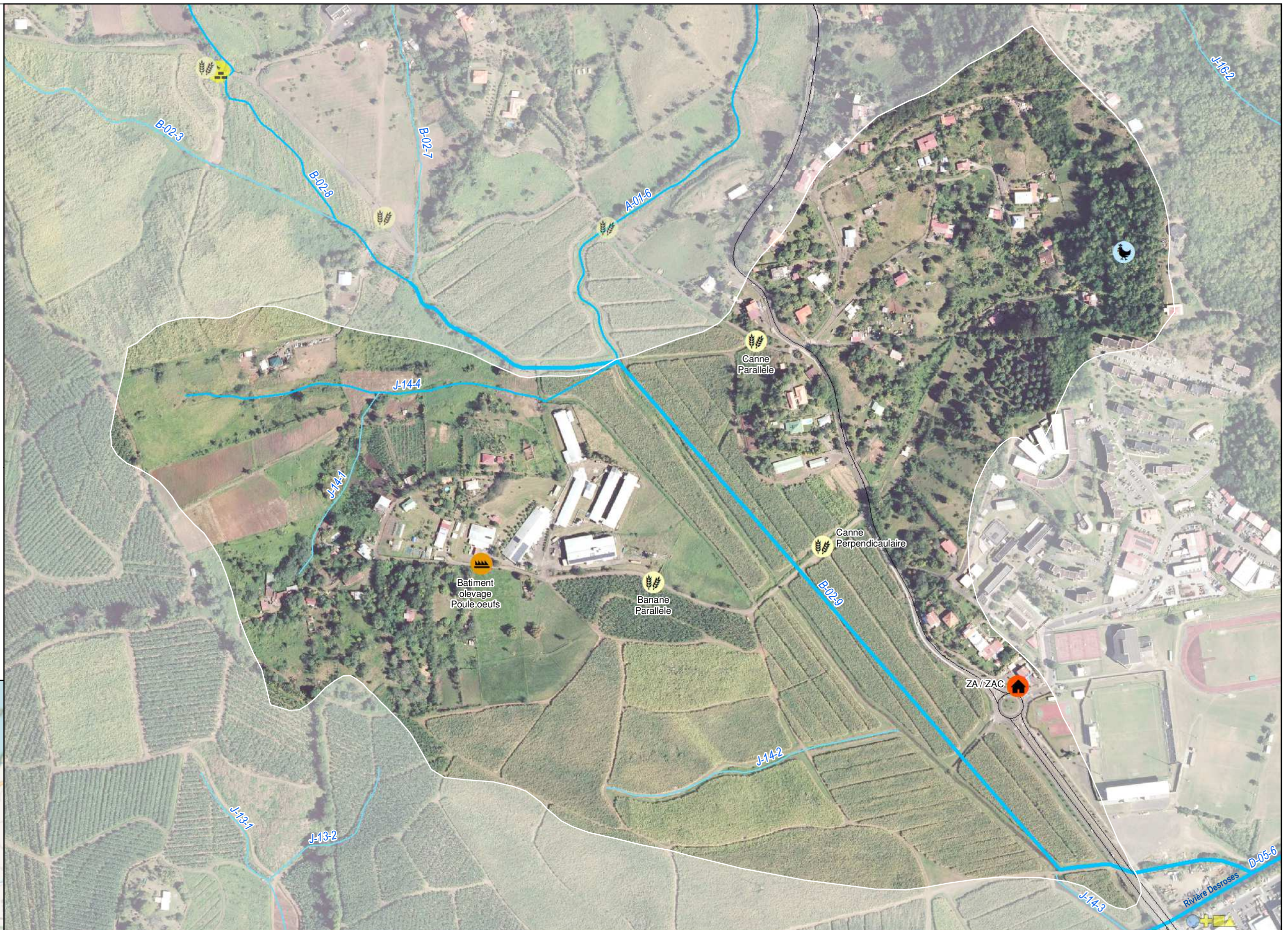
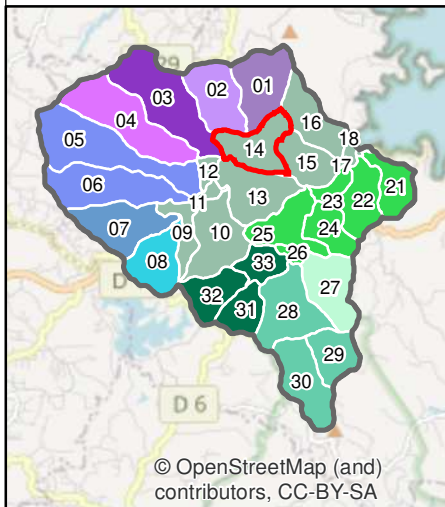
Pressions identifiées

Installations classées

- 🐔 Volailles

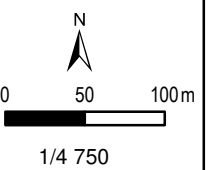
Relevés terrain - Pressions

- 🏭 Activité
- 🌾 Agricole
- 🏠 Urbain



Etude sur les pressions anthropiques sur le bassin versant Desroses Espace Sud

Pressions identifiées - Rivière Desroses Sous-bassin versant n° 14



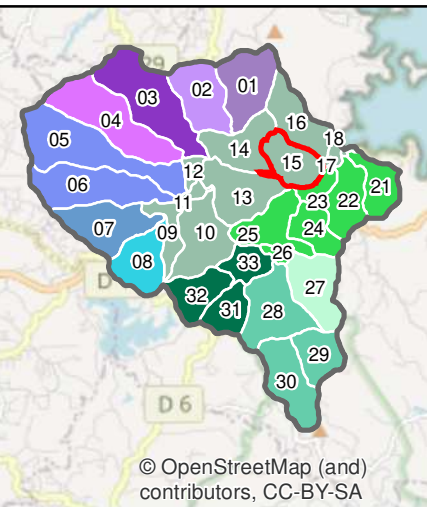
- Masses d'eau cours d'eau
- Cours d'eau secondaires
- Réseau routier principal (BDTopo)

Description du cours d'eau

- | | |
|-----------------------------|------------------------|
| Type de berge | Etat des berges |
| ● Naturelle | ⊕ Bon |
| ● Artificielle | ⊕ Moyen |
| | ⊕ Mauvais |
| Etat de la ripisylve | Etat écologique |
| ■ Bon | ▲ Bon |
| ■ Moyen | ▲ Moyen |
| ■ Mauvais | ▲ Mauvais |

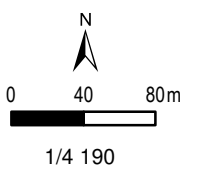
Pressions identifiées

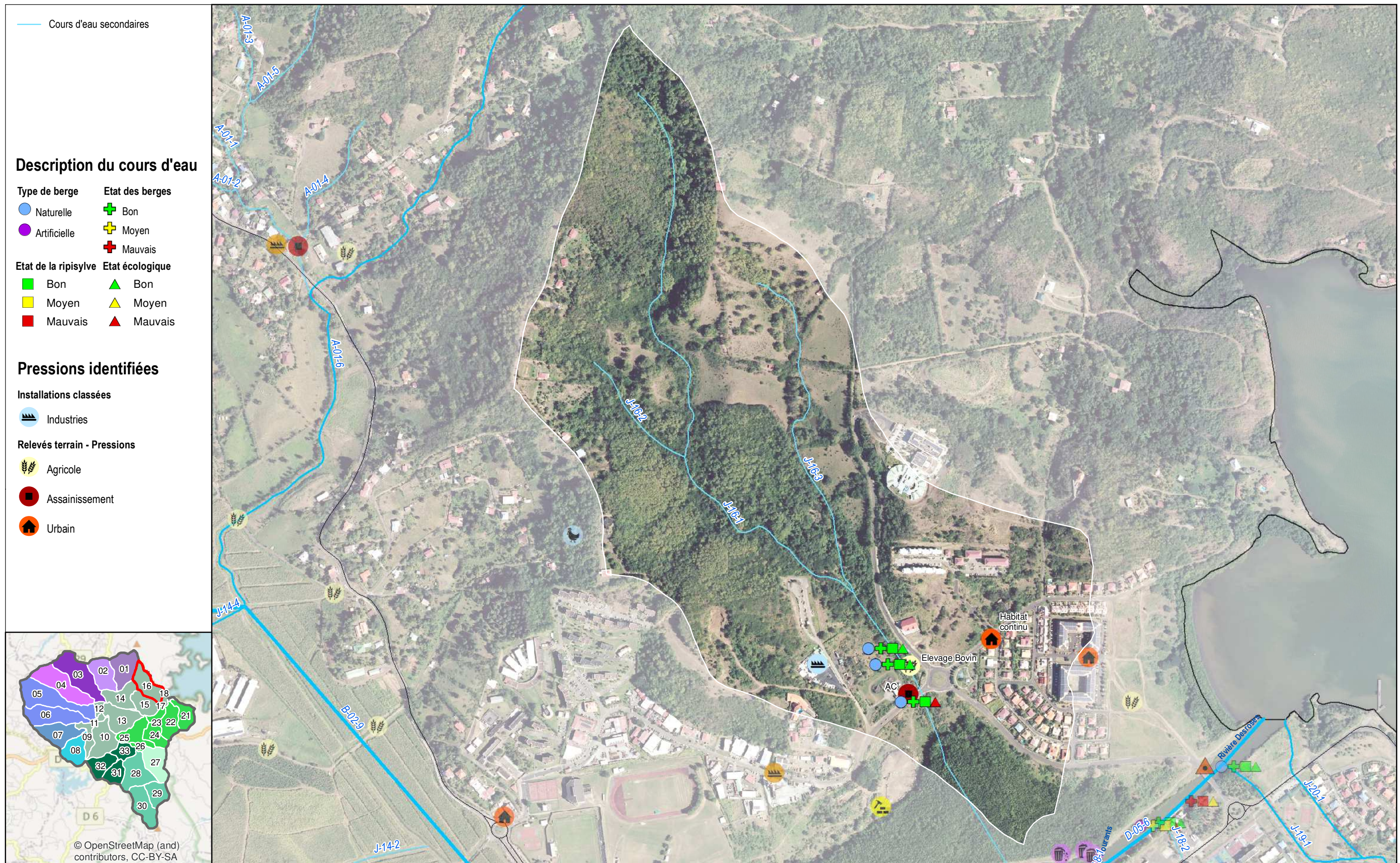
- Relevés terrain - Pressions**
- ⚙️ Activité
 - 🚧 Travaux



Etude sur les pressions anthropiques sur le bassin versant Desroses Espace Sud

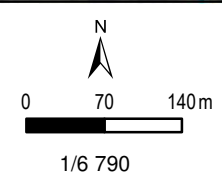
Pressions identifiées - Rivière Desroses Sous-bassin versant n° 15





Etude sur les pressions anthropiques sur le bassin versant Desroses
Espace Sud

Pressions identifiées - Rivière Desroses
Sous-bassin versant n° 16



Masses d'eau cours d'eau

Description du cours d'eau

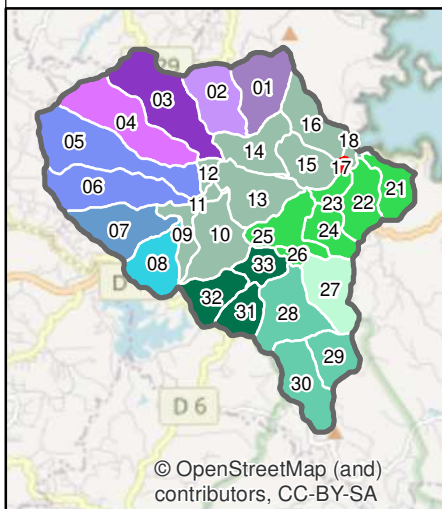
Type de berge	Etat des berges
Naturelle	Bon
Artificielle	Moyen
	Mauvais

Etat de la ripisylve	Etat écologique
Bon	Bon
Moyen	Moyen
Mauvais	Mauvais

Pressions identifiées

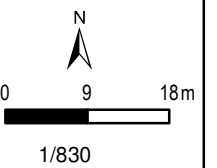
Autres sources - Pressions

Déchet



Etude sur les pressions anthropiques sur le bassin versant Desroses
Espace Sud

Pressions identifiées - Rivière Desroses
Sous-bassin versant n° 17



- Masses d'eau cours d'eau
- Cours d'eau secondaires
- Réseau routier principal (BDTopo)

Description du cours d'eau

- | | |
|-----------------------------|------------------------|
| Type de berge | Etat des berges |
| Naturelle | Bon |
| Artificielle | Moyen |
| | Mauvais |
| Etat de la ripisylve | Etat écologique |
| Bon | Bon |
| Moyen | Moyen |
| Mauvais | Mauvais |

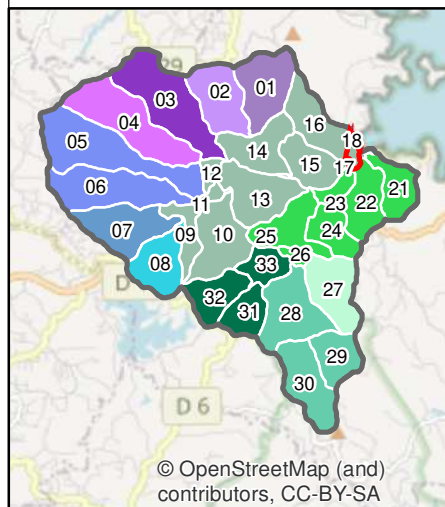
Pressions identifiées

Relevés terrain - Pressions

- Agricole
- Urbain

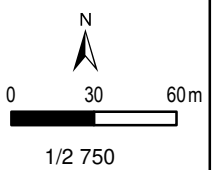
Autres sources - Pressions

- Déchet



Etude sur les pressions anthropiques sur le bassin versant Desroses Espace Sud

Pressions identifiées - Rivière Desroses Sous-bassin versant n° 18



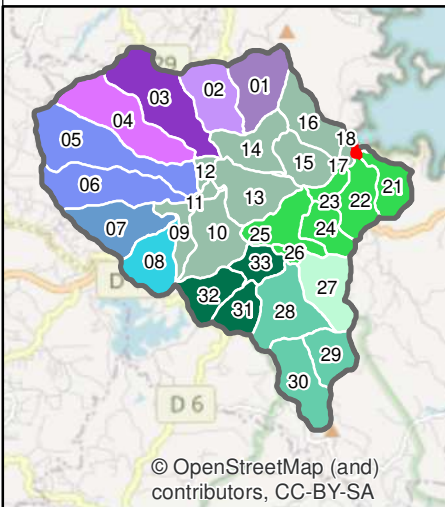

- Masses d'eau cours d'eau
- Cours d'eau principaux
- Réseau routier principal (BDTopo)

Description du cours d'eau

- | | |
|--|---|
| Type de berge | Etat des berges |
| ● Naturelle | + Bon |
| ● Artificielle | + Moyen |
| | + Mauvais |
| Etat de la ripisylve | Etat écologique |
| ■ Bon | ▲ Bon |
| ■ Moyen | ▲ Moyen |
| ■ Mauvais | ▲ Mauvais |

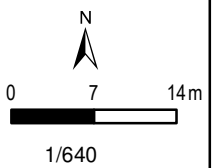
Pressions identifiées

- ▲ Rejet STEP



Etude sur les pressions anthropiques sur le bassin versant Desroses
Espace Sud

Pressions identifiées - Rivière Desroses
Sous-bassin versant n° 19

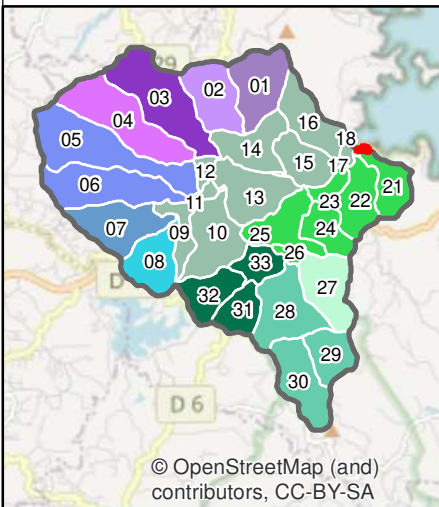


- Masses d'eau cours d'eau
- Cours d'eau principaux
- Réseau routier principal (BDTopo)

Description du cours d'eau

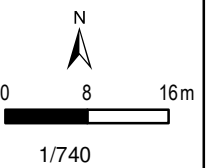
- | | |
|-----------------------------|------------------------|
| Type de berge | Etat des berges |
| ● Naturelle | ⊕ Bon |
| ● Artificielle | ⊕ Moyen |
| | ⊕ Mauvais |
| Etat de la ripisylve | Etat écologique |
| ■ Bon | ▲ Bon |
| ■ Moyen | ▲ Moyen |
| ■ Mauvais | ▲ Mauvais |

Pressions identifiées



Etude sur les pressions anthropiques sur le bassin versant Desroses
Espace Sud

Pressions identifiées - Rivière Desroses
Sous-bassin versant n° 20



- Masses d'eau cours d'eau
- Cours d'eau principaux
- Cours d'eau secondaires
- Réseau routier principal (BDTopo)

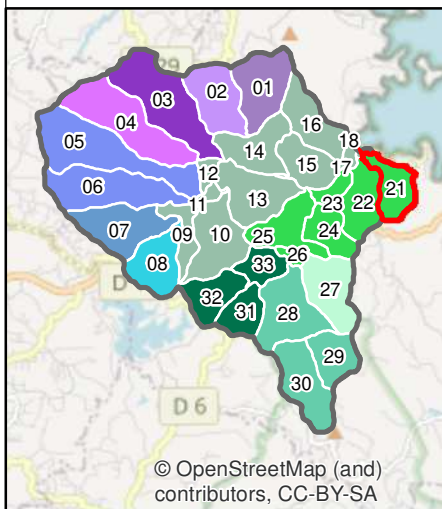
Description du cours d'eau

- | | |
|-----------------------------|------------------------|
| Type de berge | Etat des berges |
| ● Naturelle | ⊕ Bon |
| ● Artificielle | ⊕ Moyen |
| | ⊕ Mauvais |
| Etat de la ripisylve | Etat écologique |
| ■ Bon | ▲ Bon |
| ■ Moyen | ▲ Moyen |
| ■ Mauvais | ▲ Mauvais |

Pressions identifiées

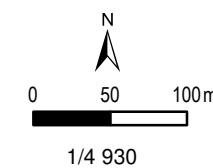
Relevés terrain - Pressions

- 🌾 Agricole
- 🏠 Urbain



Etude sur les pressions anthropiques sur le bassin versant Desroses
Espace Sud

Pressions identifiées - Rivière Deux-Courants
Sous-bassin versant n° 21



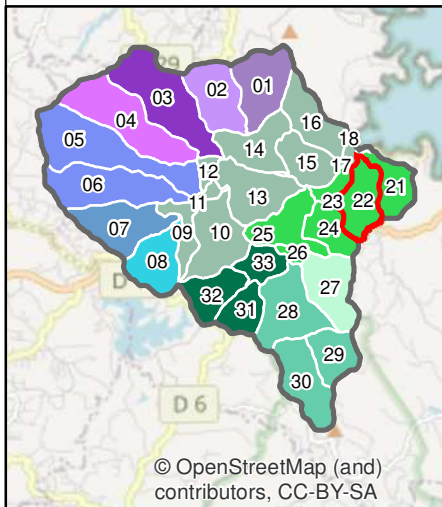
- Station de suivi DCE
- Masses d'eau cours d'eau
- Cours d'eau principaux
- Cours d'eau secondaires
- Réseau routier principal (BDTopo)

Description du cours d'eau

- | | |
|-----------------------------|------------------------|
| Type de berge | Etat des berges |
| Naturelle | Bon |
| Artificielle | Moyen |
| | Mauvais |
| Etat de la ripisylve | Etat écologique |
| Bon | Bon |
| Moyen | Moyen |
| Mauvais | Mauvais |

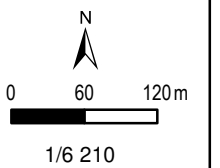
Pressions identifiées

- Relevés terrain - Pressions**
- Agricole
 - Urbain



Etude sur les pressions anthropiques sur le bassin versant Desroses
Espace Sud

Pressions identifiées - Rivière Deux-Courants
Sous-bassin versant n° 22



- Station de suivi DCE
- Masses d'eau cours d'eau
- Cours d'eau principaux
- Cours d'eau secondaires
- Réseau routier principal (BDTopo)

Description du cours d'eau

- | | |
|-----------------------------|------------------------|
| Type de berge | Etat des berges |
| Naturelle | Bon |
| Artificielle | Moyen |
| | Mauvais |
| Etat de la ripisylve | Etat écologique |
| Bon | Bon |
| Moyen | Moyen |
| Mauvais | Mauvais |

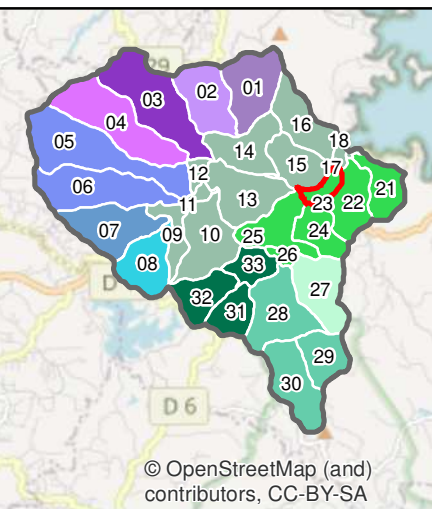
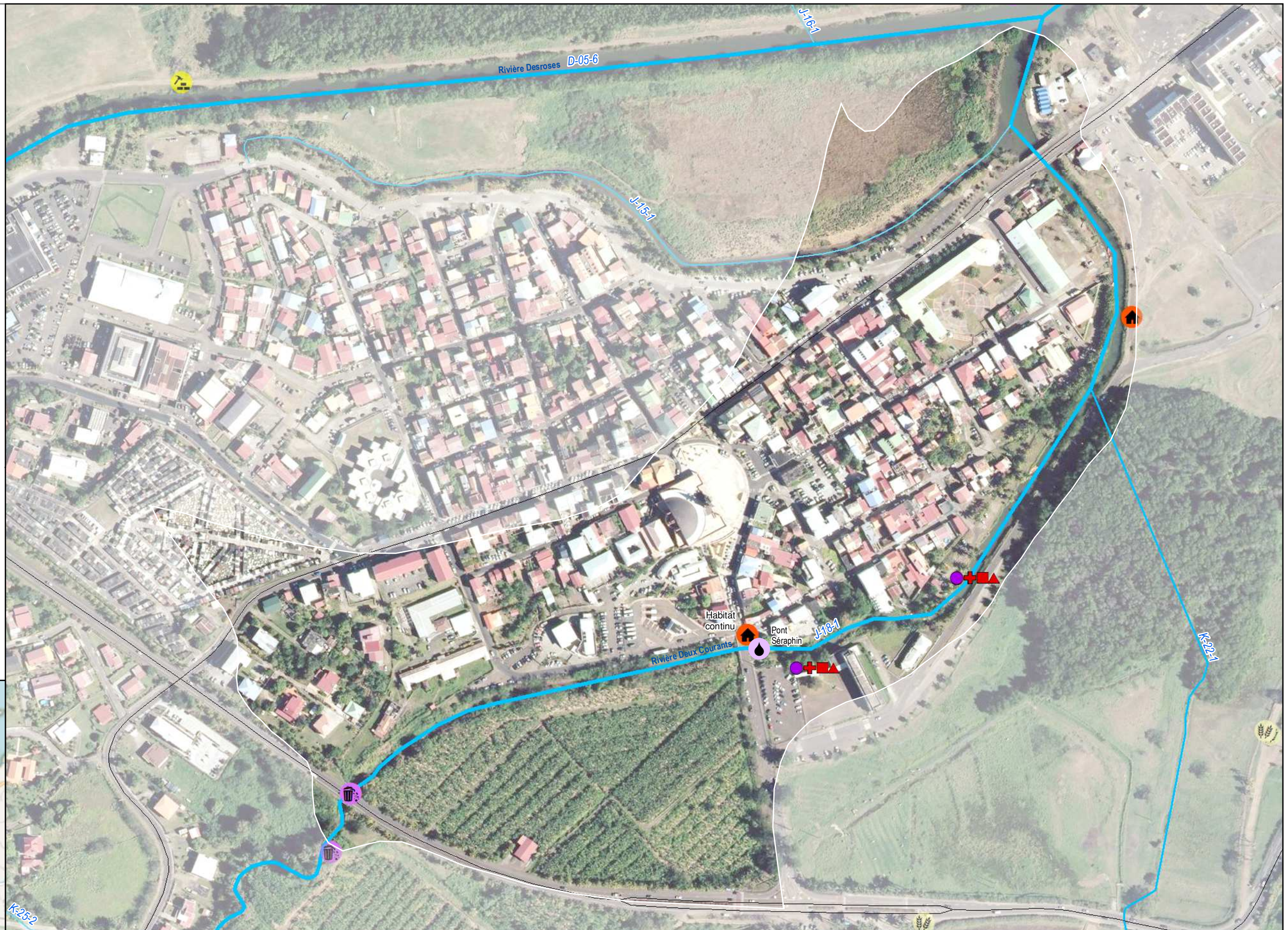
Pressions identifiées

Relevés terrain - Pressions

- Urbain

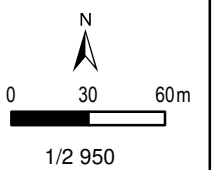
Autres sources - Pressions

- Déchet



Etude sur les pressions anthropiques sur le bassin versant Desroses Espace Sud

Pressions identifiées - Rivière Deux-Courants Sous-bassin versant n° 23



- Masses d'eau cours d'eau
- Cours d'eau principaux
- Réseau routier principal (BDTopo)

Description du cours d'eau

- | | |
|-----------------------------|------------------------|
| Type de berge | Etat des berges |
| ● Naturelle | ⊕ Bon |
| ● Artificielle | ⊕ Moyen |
| | ⊕ Mauvais |
| Etat de la ripisylve | Etat écologique |
| ■ Bon | ▲ Bon |
| ■ Moyen | ▲ Moyen |
| ■ Mauvais | ▲ Mauvais |

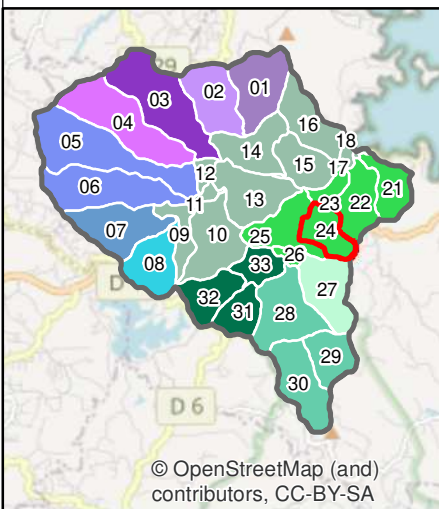
Pressions identifiées

Relevés terrain - Pressions

- 🌾 Agricole

Autres sources - Pressions

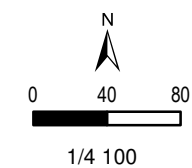
- 🗑️ Déchet



© OpenStreetMap (and) contributors, CC-BY-SA

Etude sur les pressions anthropiques sur le bassin versant Desroses Espace Sud

Pressions identifiées - Rivière Deux-Courants Sous-bassin versant n° 24



- Station de suivi DCE
- Masses d'eau cours d'eau
- Cours d'eau secondaires
- Réseau routier principal (BDTopo)

Description du cours d'eau

- | | |
|-----------------------------|------------------------|
| Type de berge | Etat des berges |
| ● Naturelle | ⊕ Bon |
| ● Artificielle | ⊕ Moyen |
| | ⊕ Mauvais |
| Etat de la ripisylve | Etat écologique |
| ■ Bon | ▲ Bon |
| ■ Moyen | ▲ Moyen |
| ■ Mauvais | ▲ Mauvais |

Pressions identifiées

Installations classées

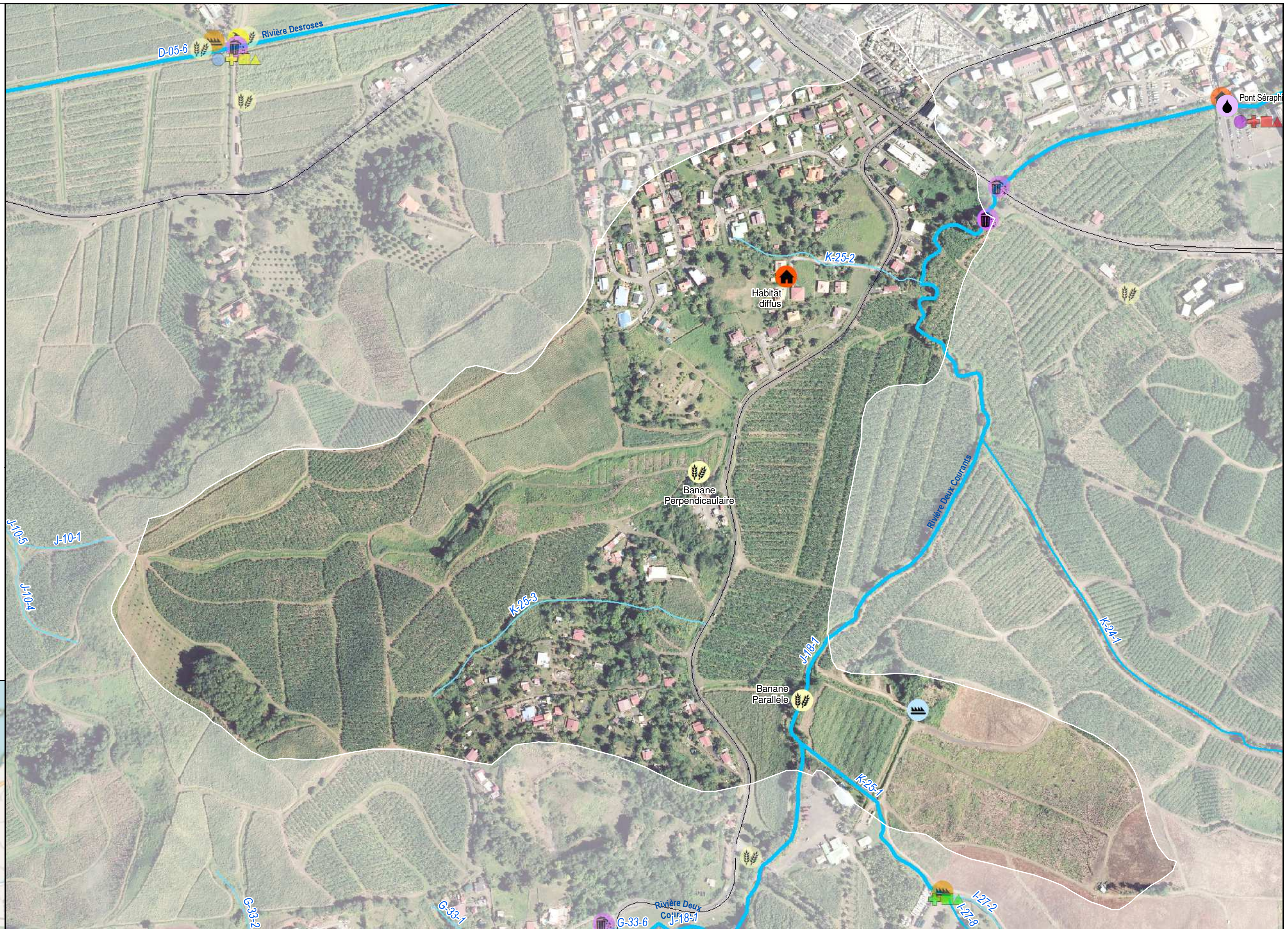
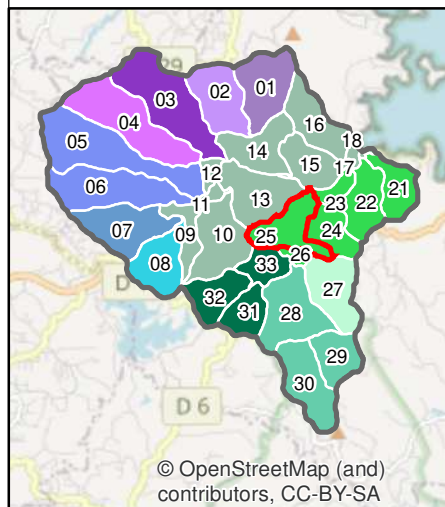
- Industries

Relevés terrain - Pressions

- Agricole
- Urbain

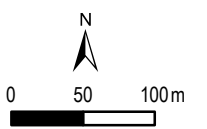
Autres sources - Pressions

- Déchet



Etude sur les pressions anthropiques sur le bassin versant Desroses Espace Sud

Pressions identifiées - Rivière Deux-Courants Sous-bassin versant n° 25



1/5 280

— Masses d'eau cours d'eau
 — Réseau routier principal (BDTopo)

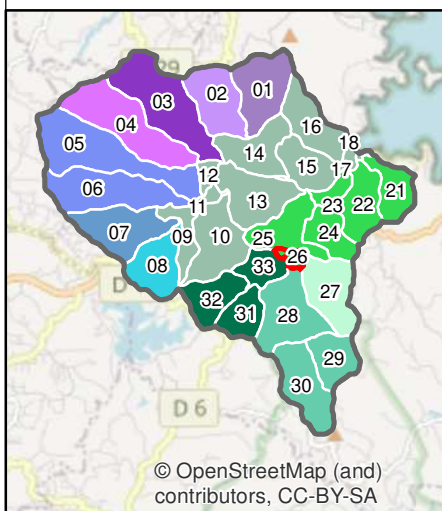
Description du cours d'eau

- | | |
|-----------------------------|------------------------|
| Type de berge | Etat des berges |
| ● Naturelle | ⊕ Bon |
| ● Artificielle | ⊕ Moyen |
| | ⊕ Mauvais |
| Etat de la ripisylve | Etat écologique |
| ■ Bon | ▲ Bon |
| ■ Moyen | ▲ Moyen |
| ■ Mauvais | ▲ Mauvais |

Pressions identifiées

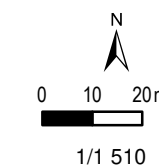
Relevés terrain - Pressions





- 🌾 Agricole














Etude sur les pressions anthropiques sur le bassin versant Desroses
Espace Sud

Pressions identifiées - Rivière Deux-Courants
Sous-bassin versant n° 26



-  Masses d'eau cours d'eau
-  Cours d'eau principaux
-  Cours d'eau secondaires
-  Réseau routier principal (BDTopo)

Description du cours d'eau



- | | |
|---|---|
| Type de berge | Etat des berges |
|  Naturelle |  Bon |
|  Artificielle |  Moyen |
| |  Mauvais |
| Etat de la ripisylve | Etat écologique |
|  Bon |  Bon |
|  Moyen |  Moyen |
|  Mauvais |  Mauvais |

Pressions identifiées

Installations classées

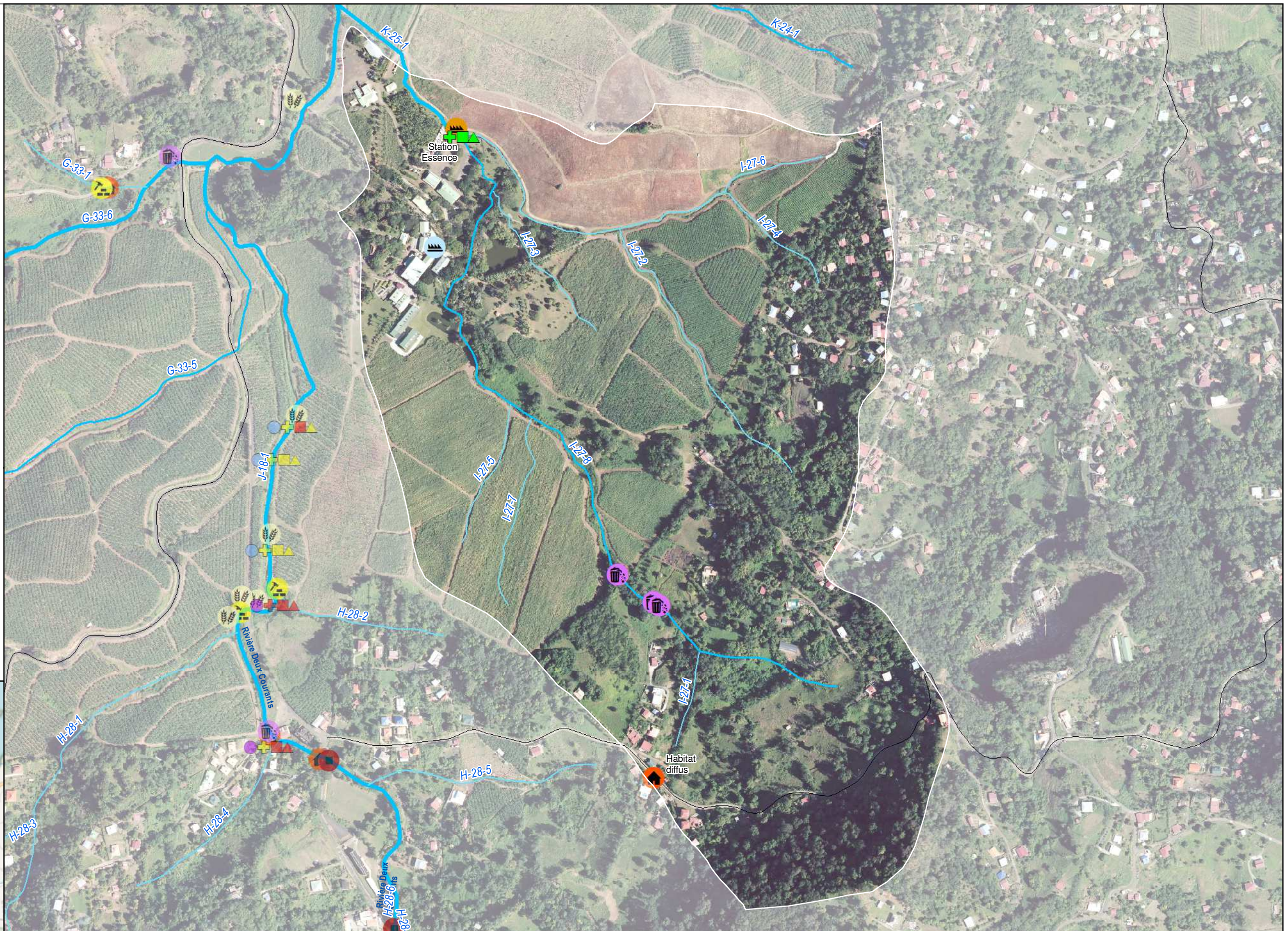
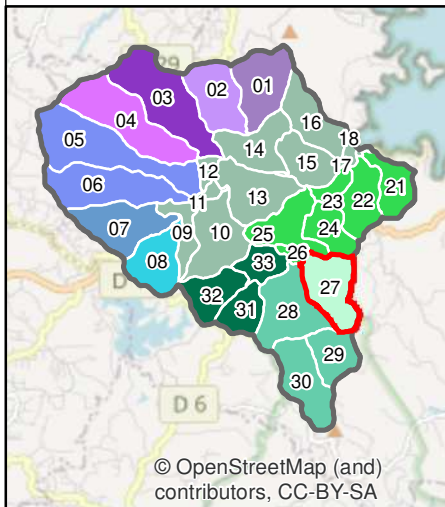
-  Industries

Relevés terrain - Pressions

-  Activité
-  Urbain

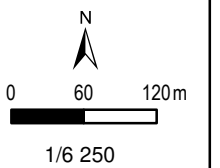
Autres sources - Pressions

-  Déchet



Etude sur les pressions anthropiques sur le bassin versant Desroses Espace Sud

Pressions identifiées - Rivière Deux-Courants Sous-bassin versant n° 27



- Masses d'eau cours d'eau
- Cours d'eau principaux
- Cours d'eau secondaires
- Réseau routier principal (BDTopo)

Description du cours d'eau

- | | |
|-----------------------------|------------------------|
| Type de berge | Etat des berges |
| ● Naturelle | ⊕ Bon |
| ● Artificielle | ⊕ Moyen |
| | ⊕ Mauvais |
| Etat de la ripisylve | Etat écologique |
| ■ Bon | ▲ Bon |
| ■ Moyen | ▲ Moyen |
| ■ Mauvais | ▲ Mauvais |

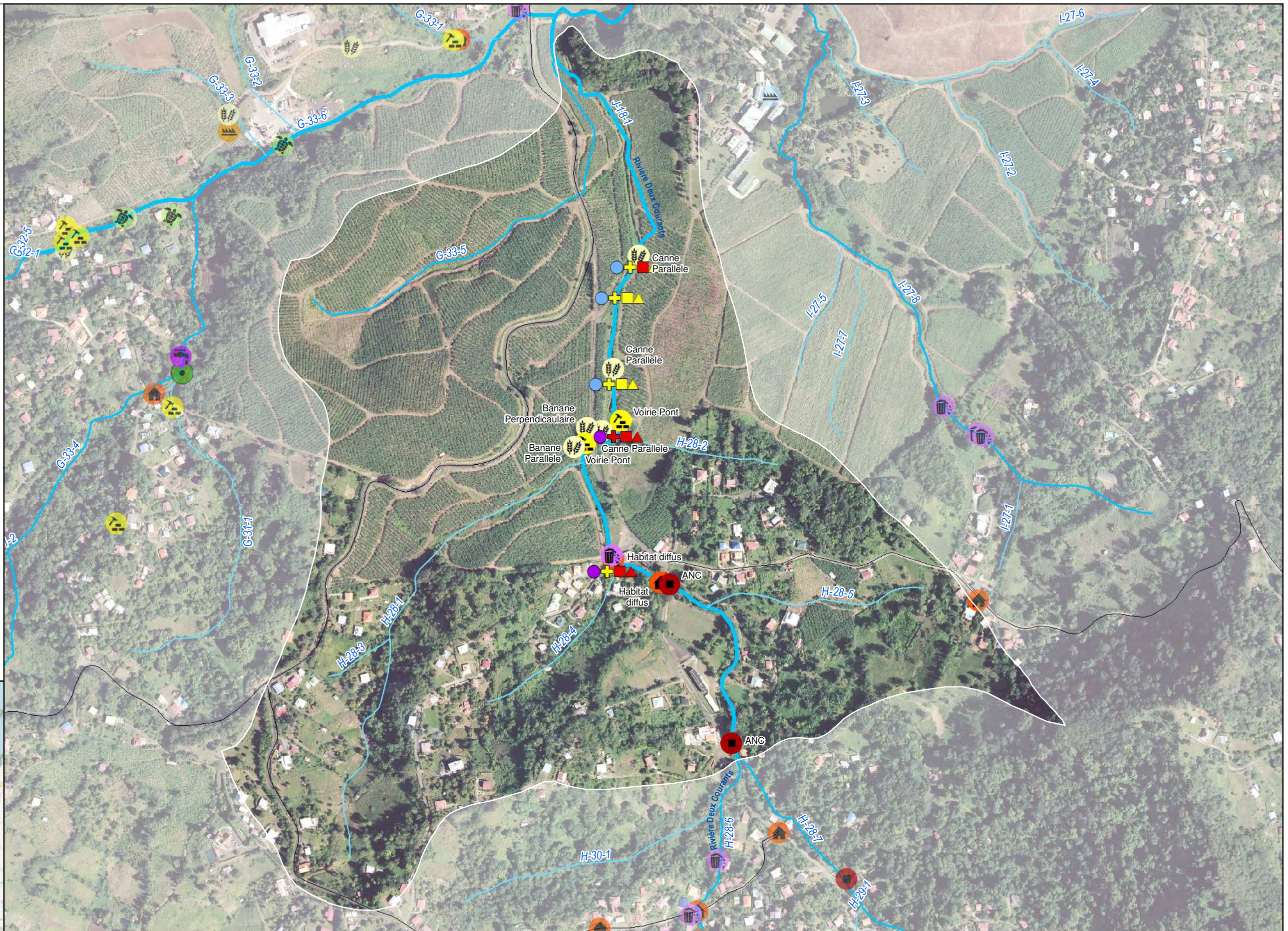
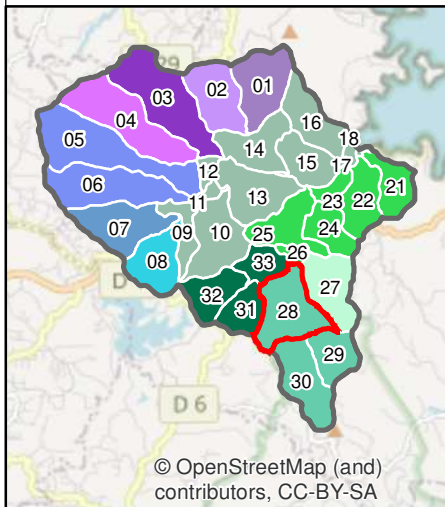
Pressions identifiées

Relevés terrain - Pressions

- 🌾 Agricole
- 🚰 Assainissement
- 🏗️ Travaux
- 🏠 Urbain

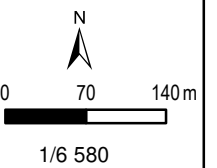
Autres sources - Pressions

- 🗑️ Déchet



Etude sur les pressions anthropiques sur le bassin versant Desroses Espace Sud

Pressions identifiées - Rivière Deux-Courants Sous-bassin versant n° 28



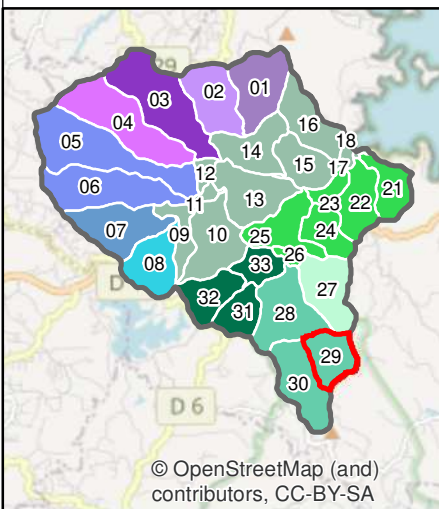
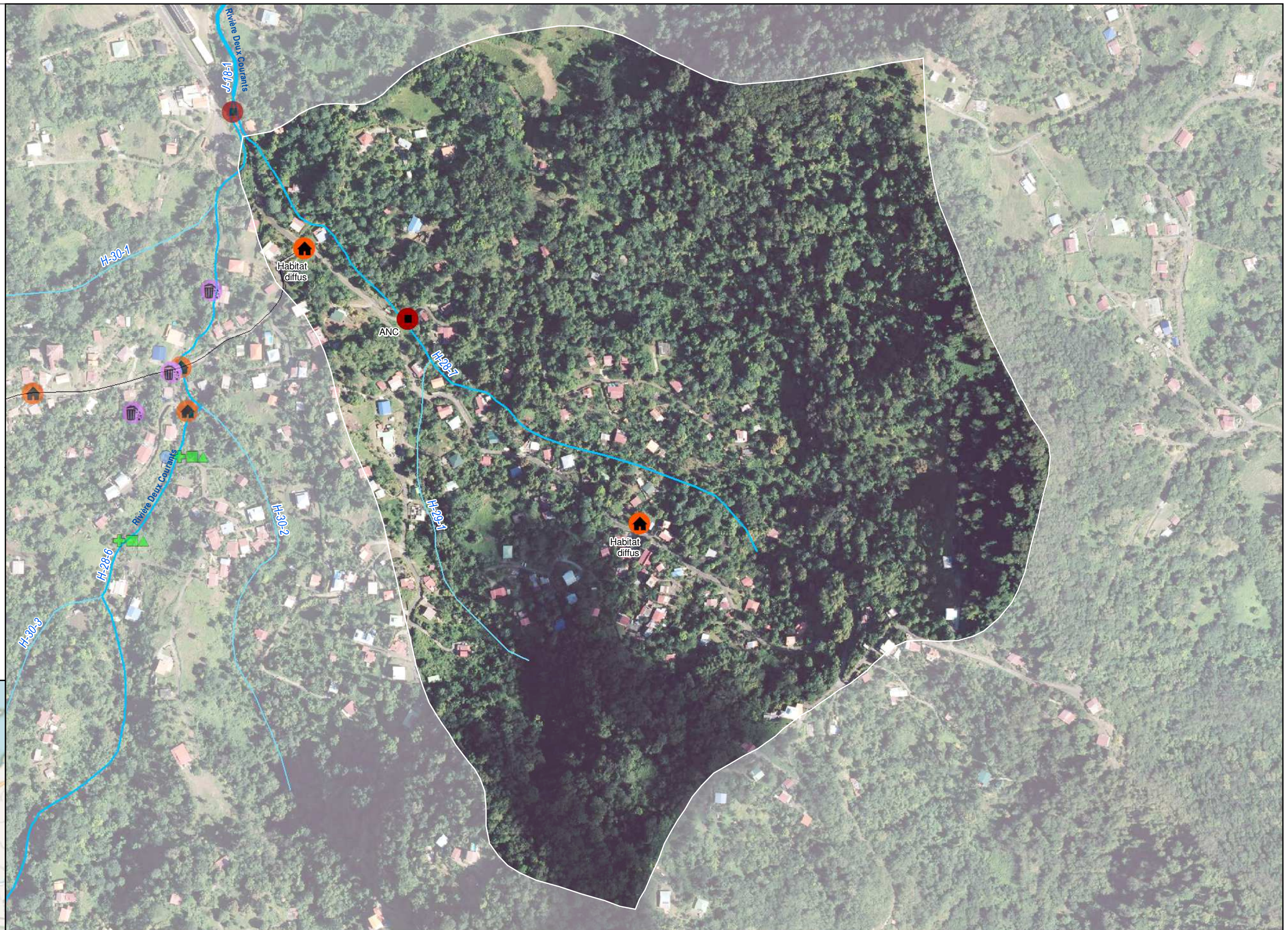
- Cours d'eau principaux
- Cours d'eau secondaires
- Réseau routier principal (BDTopo)

Description du cours d'eau

- | | |
|-----------------------------|------------------------|
| Type de berge | Etat des berges |
| ● Naturelle | ⊕ Bon |
| ● Artificielle | ⊕ Moyen |
| | ⊕ Mauvais |
| Etat de la ripisylve | Etat écologique |
| ■ Bon | ▲ Bon |
| ■ Moyen | ▲ Moyen |
| ■ Mauvais | ▲ Mauvais |

Pressions identifiées

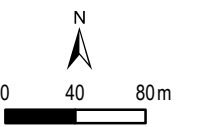
- Relevés terrain - Pressions**
- Assainissement
 - Urbain



© OpenStreetMap (and) contributors, CC-BY-SA

Etude sur les pressions anthropiques sur le bassin versant Desroses Espace Sud

Pressions identifiées - Rivière Deux-Courants Sous-bassin versant n° 29



1/4 320

- Cours d'eau principaux
- Cours d'eau secondaires
- Réseau routier principal (BDTopo)

Description du cours d'eau

- | | |
|-----------------------------|------------------------|
| Type de berge | Etat des berges |
| ● Naturelle | ⊕ Bon |
| ● Artificielle | ⊕ Moyen |
| | ⊕ Mauvais |
| Etat de la ripisylve | Etat écologique |
| ■ Bon | ▲ Bon |
| ■ Moyen | ▲ Moyen |
| ■ Mauvais | ▲ Mauvais |

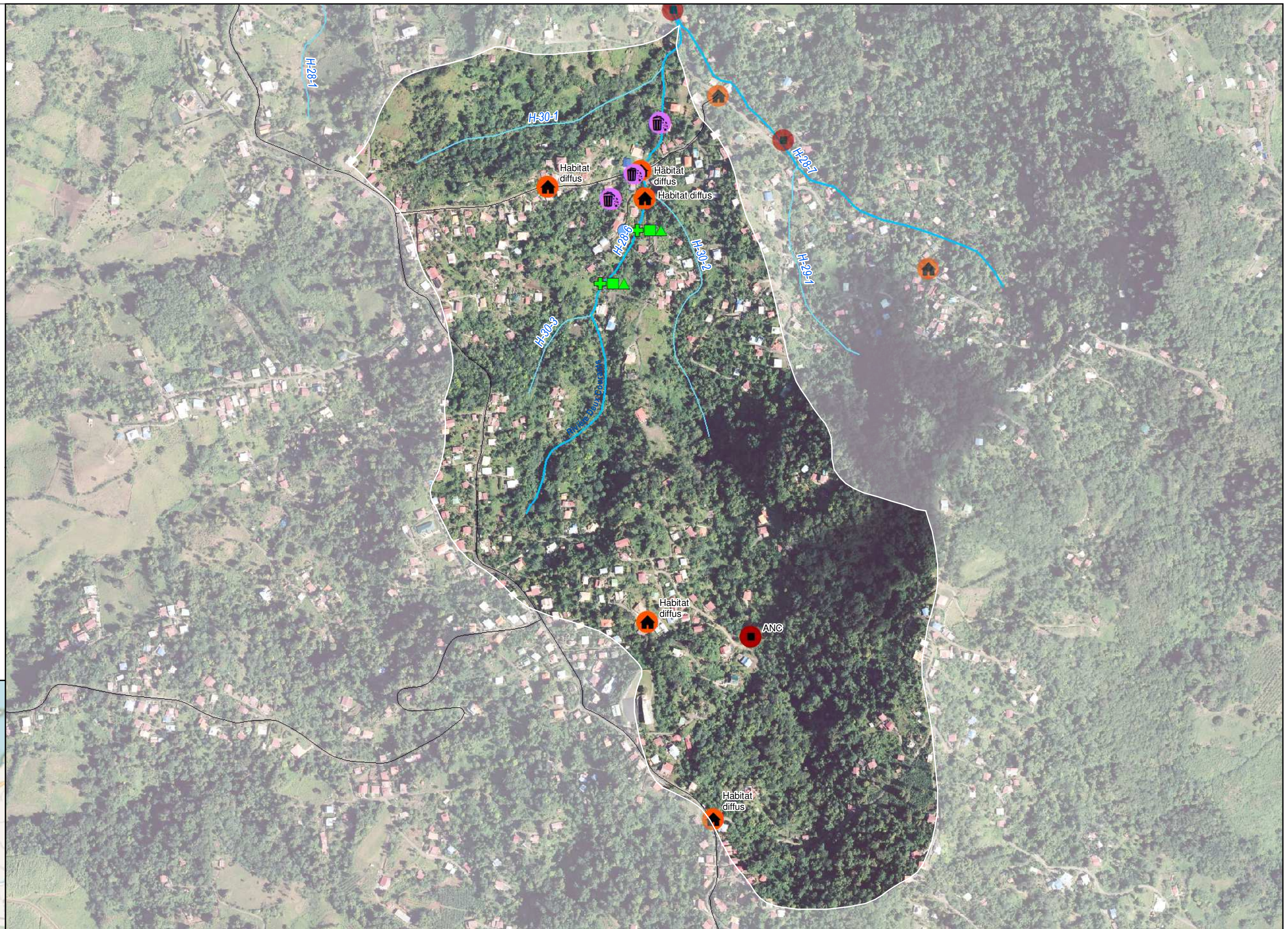
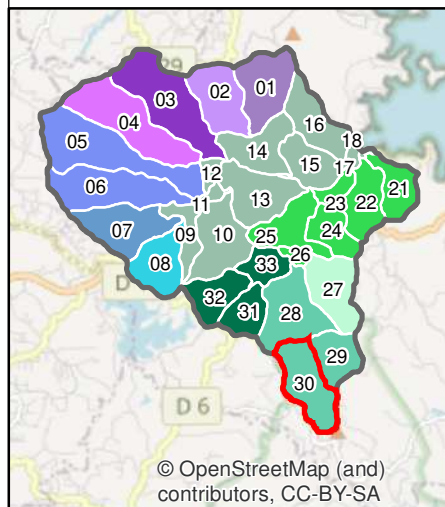
Pressions identifiées

Relevés terrain - Pressions

- Assainissement
- Urbain

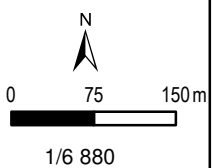
Autres sources - Pressions

- Déchet



Etude sur les pressions anthropiques sur le bassin versant Desroses
Espace Sud

Pressions identifiées - Rivière Deux-Courants
Sous-bassin versant n° 30



- Cours d'eau principaux
- Cours d'eau secondaires
- Réseau routier principal (BDTopo)

Description du cours d'eau

- | | |
|-----------------------------|------------------------|
| Type de berge | Etat des berges |
| ● Naturelle | ⊕ Bon |
| ● Artificielle | ⊕ Moyen |
| | ⊕ Mauvais |
| Etat de la ripisylve | Etat écologique |
| ■ Bon | ▲ Bon |
| ■ Moyen | ▲ Moyen |
| ■ Mauvais | ▲ Mauvais |

Pressions identifiées

Relevés terrain - Pressions

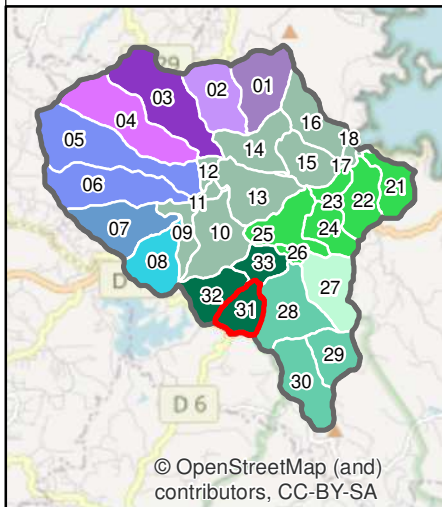
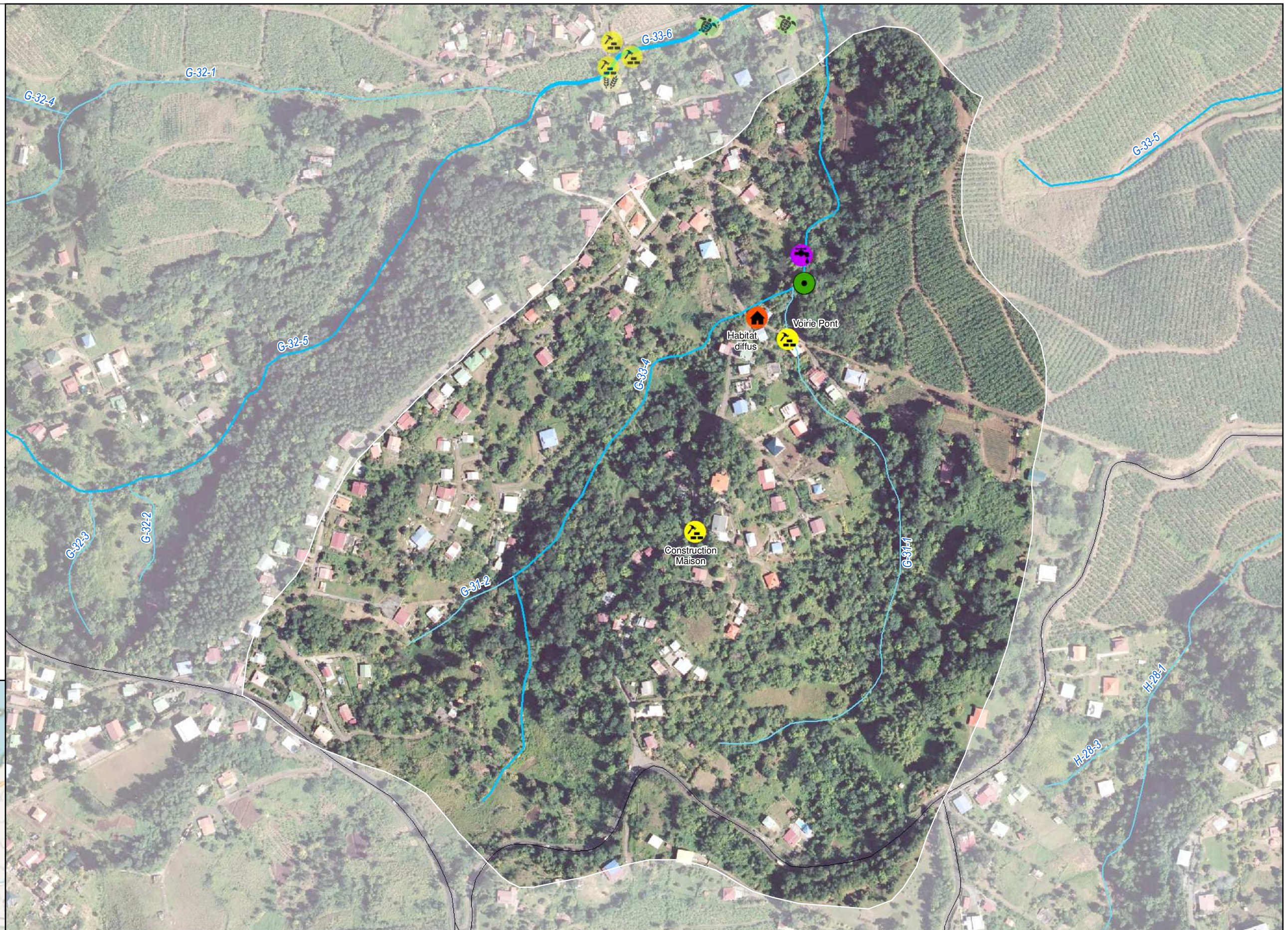
- 🚧 Travaux
- 🏠 Urbain

Autres sources - Pressions

- 🚰 Prélèvement

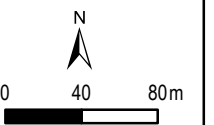
Autres sources - Espèces invasives

- 🟢 Ti Citron



Etude sur les pressions anthropiques sur le bassin versant Desroses
Espace Sud

Pressions identifiées - Rivière Deux-Courants
Sous-bassin versant n° 31



1/3 970

- Masses d'eau cours d'eau
- Cours d'eau principaux
- Cours d'eau secondaires
- Réseau routier principal (BDTopo)

Description du cours d'eau

- | | |
|-----------------------------|------------------------|
| Type de berge | Etat des berges |
| ● Naturelle | ⊕ Bon |
| ● Artificielle | ⊕ Moyen |
| | ⊕ Mauvais |
| Etat de la ripisylve | Etat écologique |
| ■ Bon | ▲ Bon |
| ■ Moyen | ▲ Moyen |
| ■ Mauvais | ▲ Mauvais |

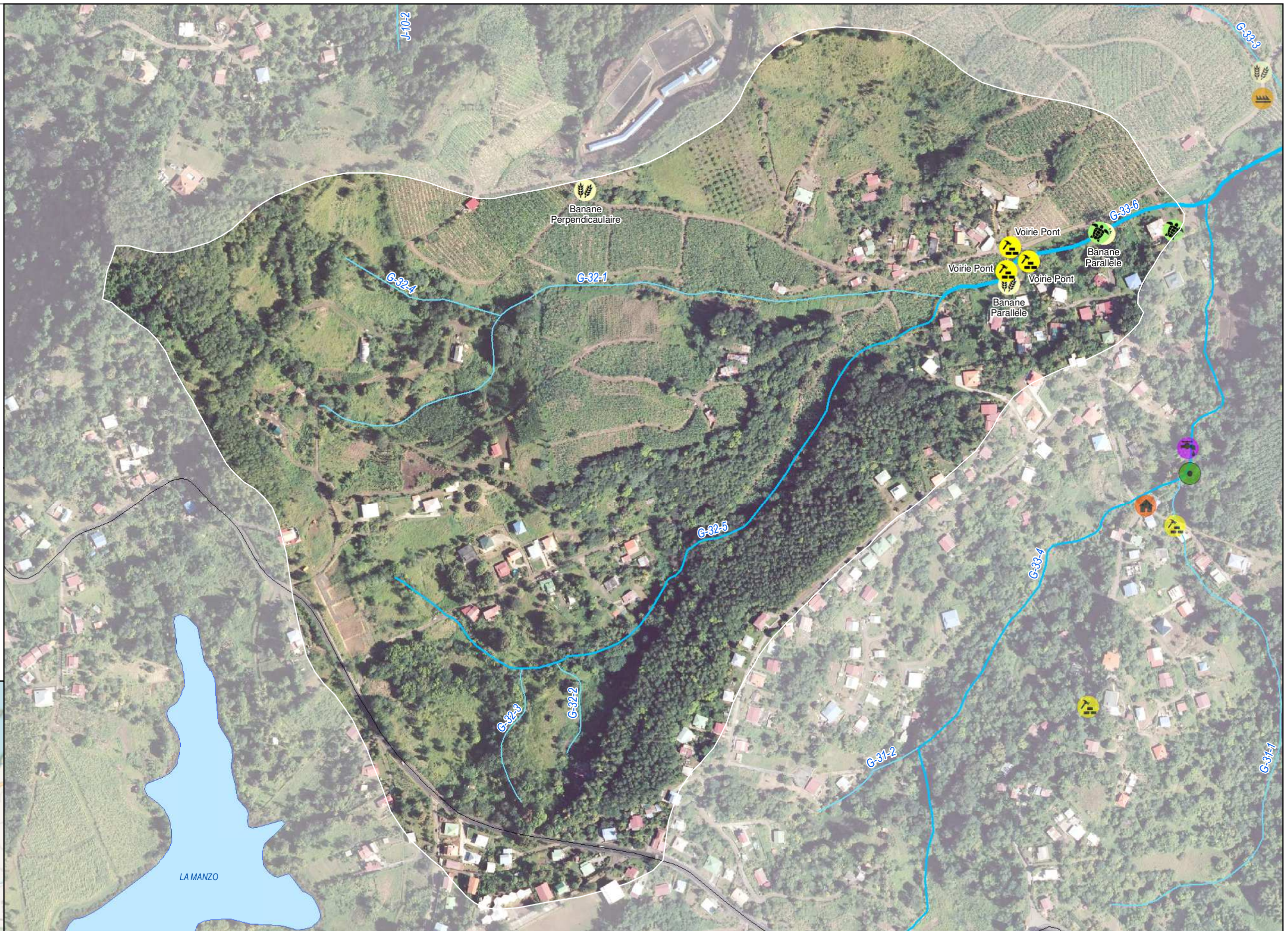
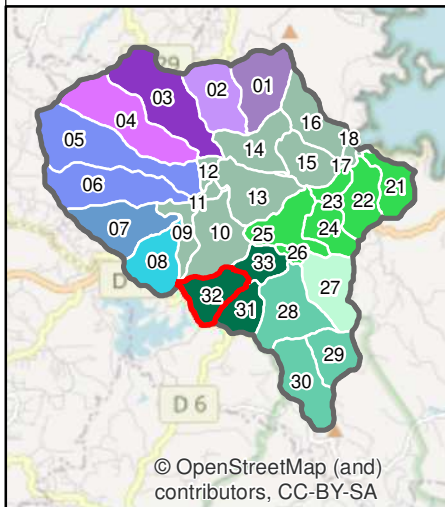
Pressions identifiées

Relevés terrain - Pressions

- 🌾 Agricole
- 🏗️ Travaux

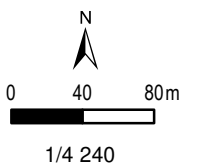
Autres sources - Espèces invasives

- 🐢 Tortue de Floride



Etude sur les pressions anthropiques sur le bassin versant Desroses Espace Sud

Pressions identifiées - Rivière Deux-Courants Sous-bassin versant n° 32



- Masses d'eau cours d'eau
- Cours d'eau principaux
- Cours d'eau secondaires
- Réseau routier principal (BDTopo)

Description du cours d'eau

- | | |
|-----------------------------|------------------------|
| Type de berge | Etat des berges |
| ● Naturelle | ⊕ Bon |
| ● Artificielle | ⊕ Moyen |
| | ⊕ Mauvais |
| Etat de la ripisylve | Etat écologique |
| ■ Bon | ▲ Bon |
| ■ Moyen | ▲ Moyen |
| ■ Mauvais | ▲ Mauvais |

Pressions identifiées

Relevés terrain - Pressions

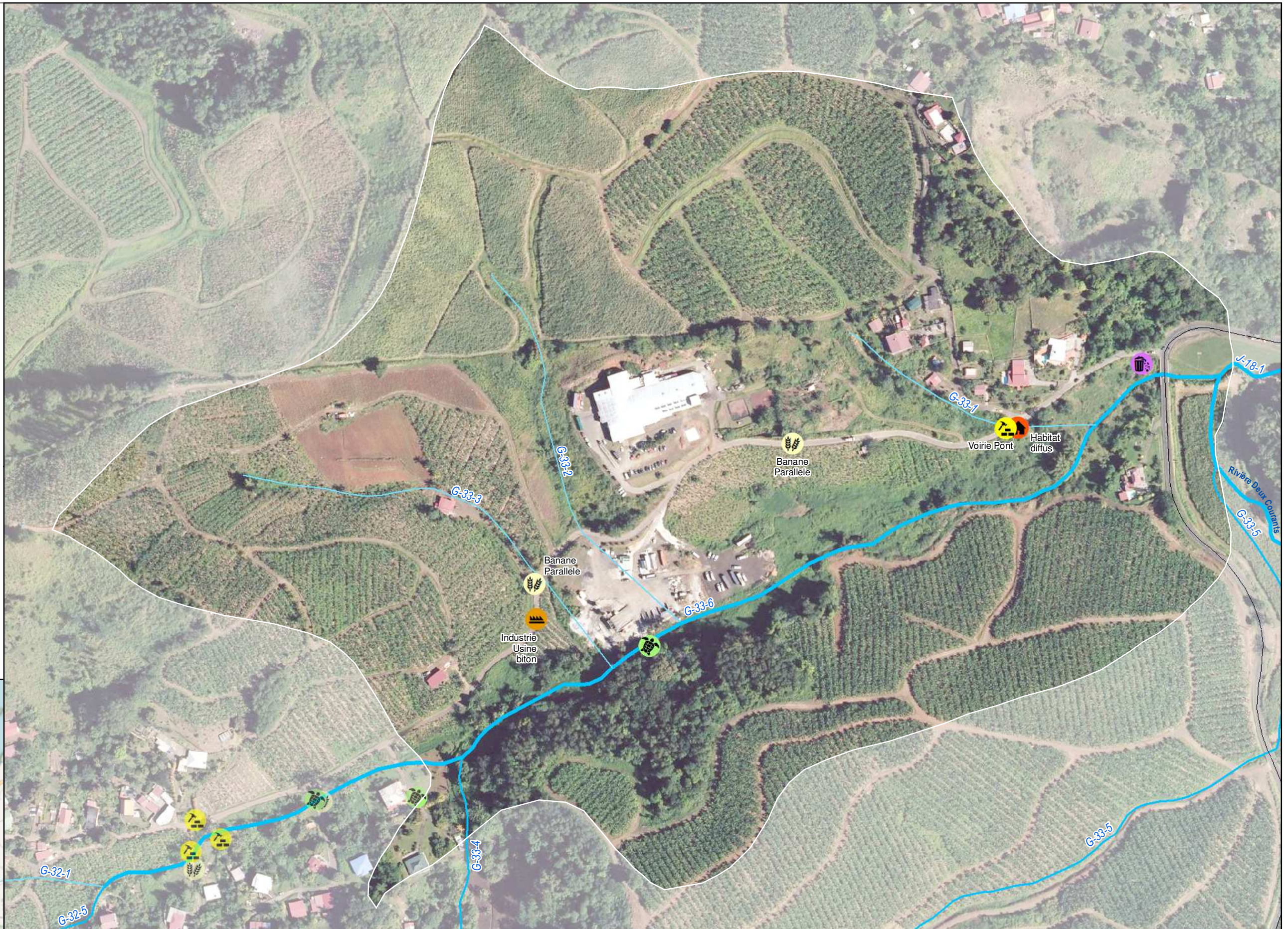
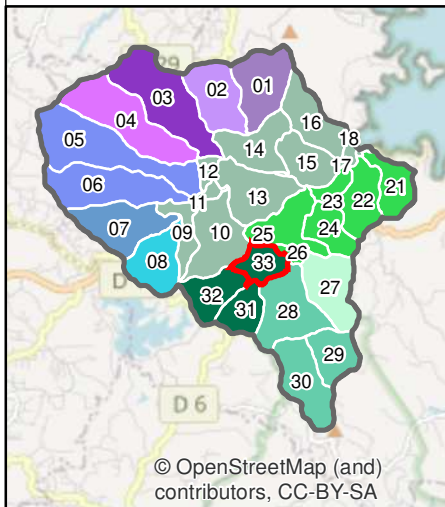
- 🏭 Activité
- 🌾 Agricole
- 🚧 Travaux
- 🏠 Urbain

Autres sources - Pressions

- 🗑 Déchet

Autres sources - Espèces invasives

- 🐢 Tortue de Floride



Etude sur les pressions anthropiques sur le bassin versant Desroses Espace Sud

Pressions identifiées - Rivière Deux-Courants Sous-bassin versant n° 33

