

RAPPORT ANNUEL DU DÉLÉGATAIRE

SERVICE PUBLIC DE L'EAU POTABLE



2022



COMMUNAUTÉ D'AGGLOMÉRATION
DE L'ESPACE SUD MARTINIQUE



Sommaire

1	 Synthèse de l'année	5
1.1	Les faits marquants 2022.....	7
	Les chiffres clés de l'Espace Sud	14
	Les chiffres clés de Robert et Trinité.....	15
1.2	Les indicateurs de performance	16
	Les indicateurs du décret du 2 mai 2007	17
	Les indicateurs complémentaires pour les rapports soumis à CCSPL.....	19
	Les indicateurs complémentaires proposés par la FP2E.....	21
1.3	Les évolutions réglementaires	22
1.4	Les perspectives d'exploitation	23
2	 Présentation du Délégué	25
2.1	Présentation générale de la SME	27
	La Région.....	28
	Nos implantations en Martinique.....	29
	Organigramme Général	31
	Notre périmètre de certification.....	32
	Notre système de management.....	33
	Notre démarche Sécurité.....	34
	Nos moyens	36
	L'appartenance à un groupe d'envergure mondiale	40
2.2	Le contrat	41
	Notre organisation dédiée à votre contrat	42
3	 L' Exploitation des Ouvrages	55
3.1	Informations relatives à la production, aux ventes et aux achats d'eau ..	57
	Présentation schématique des ressources disponibles et des filières de production	57
	Indice d'avancement de protection de la ressource	59
	Quantité mensuelle d'eau potable produite, achetée et vendue en gros	60
	Les volumes d'eau brute importés et exportés	61
	Les volumes d'eau potable produits	62
	Les volumes d'eau potable importés et exportés	63
	Les volumes mis en distribution année civile	64
	Synthèse statistique des informations disponibles issues du contrôle de la qualité de l'eau brute, produite et achetée en gros.....	65
	Quantité mensuelle d'eau utilisée pour les besoins du service.....	71
	Bilan du fonctionnement des usines de production et les insuffisances éventuelles des ouvrages	72
	Consommation de produits de traitement	73
	Consommation d'électricité.....	74
	Production annuelle de sous-produits sur les ressources propres.....	76
3.2	Informations relatives à la distribution de l'eau	77
	Présentation schématique de la configuration des ouvrages et des zones de distribution.....	77
	Indice de connaissance et de gestion patrimoniale des réseaux d'eau potable.....	91
	Principaux indicateurs de l'état du réseau et des branchements	93
	L'ILC et rendement grenelle 2.....	96
	Le rendement contractuel.....	97
	Synthèse de l'inventaire.....	99
	Les variations sur les canalisations.....	103
	Synthèse des résultats d'analyse de la qualité de l'eau distribuée	127
4	 L' exploitation du Service	137
4.1	Information relative à l'exploitation	138
	Liste des principales opérations de maintenance courante effectuées au cours de l'exercice sur les ouvrages	138
	Liste des actions spécifiques achevées d'une part, engagées d'autre part, au cours de l'exercice en vue de l'amélioration du rendement de réseau et l'indice linéaire de perte	168
	Taux d'occurrence des interruptions de service non programmées ;.....	173
	Nombre et nature des dépannages effectués en urgence au cours de l'exercice	173
	Liste des sinistres intervenus au cours de l'exercice, cause, conséquences, avec identification des sinistres couverts par les assurances	175

	Propositions d'améliorations sur le fonctionnement des ouvrages	176
4.2	Bilan des travaux	178
	Les travaux de renouvellement effectués par le Délégué	178
	Nombre de branchements, nombre d'accessoires hydrauliques renouvelés par le Délégué d'une part, par le Syndicat d'autre part.....	188
	Synthèse de l'état de la dotation et des dépenses de renouvellement du Délégué depuis le début du contrat (article 46.2) : programme prévisionnel pour les trois exercices suivants ;	188
	Liste des travaux de renforcement ou extension réalisés pendant l'exercice par le Syndicat avec mention du cadre contractuel de réalisation, de la date de réception, du libellé succinct de l'opération et de son caractère programmé ou non en début de l'exercice.	189
	Autres Travaux réalisés à l'initiative du Délégué	190
4.3	Situation du personnel	193
	Nombre et qualification des agents qui sont intervenus pendant l'exercice	193
	Evolution du personnel	196
	Récapitulatif des AT (accident de travail).....	196
	Bilan des observations formulées par la DIECTE	196

5 | La gestion des abonnés 197

5.1	Présentation des mesures prises pour la gestion de la relation des abonnés et l'amélioration de sa qualité	198
	Des clients au cœur de la stratégie, de nos actions et de notre organisation	198
	Mesurer et maîtriser les consommations d'eau.....	200
5.2	Les abonnements	207
	Le nombre de contrats d'abonnements	207
	Individualisation comptage en habitat collectif	211
	Nombre d'ouvertures et fermetures de branchements réalisées	211
	Nombre de nouveaux contrats d'abonnement souscrits.....	212
	Taux de clients prélevés et mensualisés.....	212
5.3	Le prix du service de l'Eau Potable	213
	Les composantes du tarif de l'eau	213
	La facture type 120 m3 type D102.0 - ESPACE SUD	215
	La facture type 120 m3 type D102.0 - ROBERT et TRINITE.....	216
5.4	Les volumes	217
	Les volumes facturés sur l'exercice civil	217
	Volumes consommés par les abonnés sur l'exercice	218
	Présentation des périodes auxquelles se rapportent les volumes mentionnés	219
	Volumes livrés non facturés.....	221
	Liste des abonnés dont la consommation est supérieure à 6000 m³	222
	Présentation des périodes auxquelles se rapportent les volumes mentionnés	223
5.5	Autres données de la relation clients	224
	Etat des principales coupures d'eau	224
	Nombre de réclamations d'abonnés adressés au Délégué	224
	Synthèse statistique des cas de non-respect du règlement de service (par abonnés et par nature)	225
	Processus de facturation :	225
	Nombre de vérification des compteurs	225
	Etat des dégrèvements.....	226
	Les créances irrécouvrables	226
	La mesure de la satisfaction client	229

6 | Glossaire 233

7 | Annexes 245

7.1	Annexe 1- Synthèse réglementaire	247
7.2	Annexe 2 - Etat des principales coupures d'eau	266



Synthèse de l'année



1.1 Les faits marquants 2022

Le bas niveau des rivières et nappes phréatiques (inférieur aux normales de saison) nous permet de dire que l'année 2022 a été marquée par un carême relativement sec. Pour autant, la population n'a vécu aucun manque eau majeur en dépit d'un déficit pluviométrique général allant de -30% à -50% durant cette période.

Mieux gérer la pénurie d'eau

- Mise en place de la MISEN au 31 janvier 2022 pour le suivi hydrologique
- Arrêté sécheresse préfectoral n°R02-2022-04-26-00001 du 26 avril 2022
- Raccordement et mise en service des nouvelles conduites d'eau potable de Séguineau par la CTM au mois d'avril
- Mise en service du surpresseur de l'Anse-Cafard au Diamant
- Reprise totale de l'étanchéité intérieure du réservoir de Dunoyer-Cadette au Vauclin
- Fin de renforcement de la chaîne de pompage vers l'Epinay avec les travaux CAESM sur la station de pompage Sans Pareil et travaux de la SME sur la station de pompage de Desmarinières Bas.

Mettre plus d'eau dans les tuyaux

- Négociation foncière de la CAESM avec le propriétaire du terrain proche usine de Rivière Blanche, qui, si elle aboutit, permettra de réaliser le forage profond étudié en 2021
- Intervention du CIRSEE SUEZ EAU FRANCE (Centre d'Expertise et de Recherche de SUEZ EAU France) sur les usines de production d'eau potable de Rivière-Blanche et Directoire
- Une mission du CIRSEE SUEZ EAU FRANCE a permis d'accompagner les agents de la SME à identifier et améliorer les process des usines de production en vue d'une meilleure maîtrise des paramètres de l'eau.
- Remise en service de 2 filtres sur l'usine de Rivière-Blanche
- Rénovation des pupitres de commandes des filtres de l'usine de Rivière-Blanche
- Renouvellement du système de supervision de l'usine de Rivière-Blanche
- Transformation du logement de fonction de l'usine de Rivière Blanche en bureaux et espace de stockage d'équipements d'analyses, de régulation et des pièces de rechanges

Conserver plus d'eau dans les tuyaux

- Mission expertise VON ROLL
Une mission d'expertise réalisée par VON ROLL pour former les agents de la SME et améliorer la recherche de fuites
- Campagne de formation des agents SME pour améliorer l'entretien des réducteurs de pression et ventouses
- Campagne de renouvellement de branchements
Une campagne exceptionnelle de renouvellement de 400 branchements a été réalisée avec le renfort de sous-traitants afin de réduire les pertes d'eau au niveau des branchements.
- Incendie janvier-février 2022 de la décharge Céron
Un incendie survenu le 15 janvier à la décharge de Céron à Sainte-Luce, a nécessité d'importants prélèvements d'eau sur le réseau en période de sécheresse.
Une fuite sur le réseau privé de la décharge a été détectée et réparée par les équipes de la SME.
- Casse importante sur adduction FONTE DN 300mm aux Trois-Ilets au mois de mars
- Casse importante sur distribution PEHD DN 200mm au François au mois d'avril
- Glissement de terrain au mois de juillet
Un glissement de terrain à Fond d'Or, Ducos a nécessité l'isolement d'un tronçon de FONTE DN 400 mm entre Carrère et Fond d'Or
- Casse importante sur adduction FONTE DN 300mm aux Trois-Ilets au mois d'août
- Casse importante sur adduction FONTE DN 500mm à Rivière-Salée au mois de décembre
- Casse importante sur adduction FONTE DN300mm aux Trois-Ilets au mois de décembre
- Incident réseau EDF pendant 3 semaines
Un incident inhérent à EDF a perturbé l'alimentation électrique du pompage de Desmarinières à Rivière-Salée. Les équipes de la SME ont dû mettre en place un groupe électrogène pour assurer la continuité du pompage.

Mieux informer les usagers

- Conférence de presse à destination des usagers et de la CAESM pour présenter les grandes lignes des plans d'actions et leur évolution, en mars 2022
- Renforcement du Centre de Réception des appels téléphoniques
- Renforcement de la sensibilisation aux écogestes :
 - Une campagne d'information sur les réseaux sociaux pendant toute la durée du Carême
 - Une opération de sensibilisation de la population avec RCI lors de la journée mondiale de l'eau
- Info réseau 7/7 avec suivi des incidents
 - Animation du groupe d'information Facebook sur la vie du réseau et de la distribution d'eau du robinet en temps réel
 - Animation de l'appli mobile OMIJO permettant aux usagers de déclarer leurs fuites
 - Animation de la carte info réseau du site internet
- Diffusion d'un bulletin hebdomadaire de l'eau avec les principaux indicateurs de production et distribution d'eau

Quelques évènements marquants de 2022 en images

- 14 janvier 2022 : Casse sur la distribution DN150 Fonte au Morne-Vert, Ducos



Ecoute pour localisation précise / Terrassement et mise à nu de la casse / Réparation

- 8 juillet 2022 : isolement d'un tronçon DN400 entre Bois rouge et Fond d'or, Ducos

Réunion de travail réunissant la CTM, la CAESM et la SME suite au glissement de terrain sur la route départementale à Fond d'Or à Ducos.

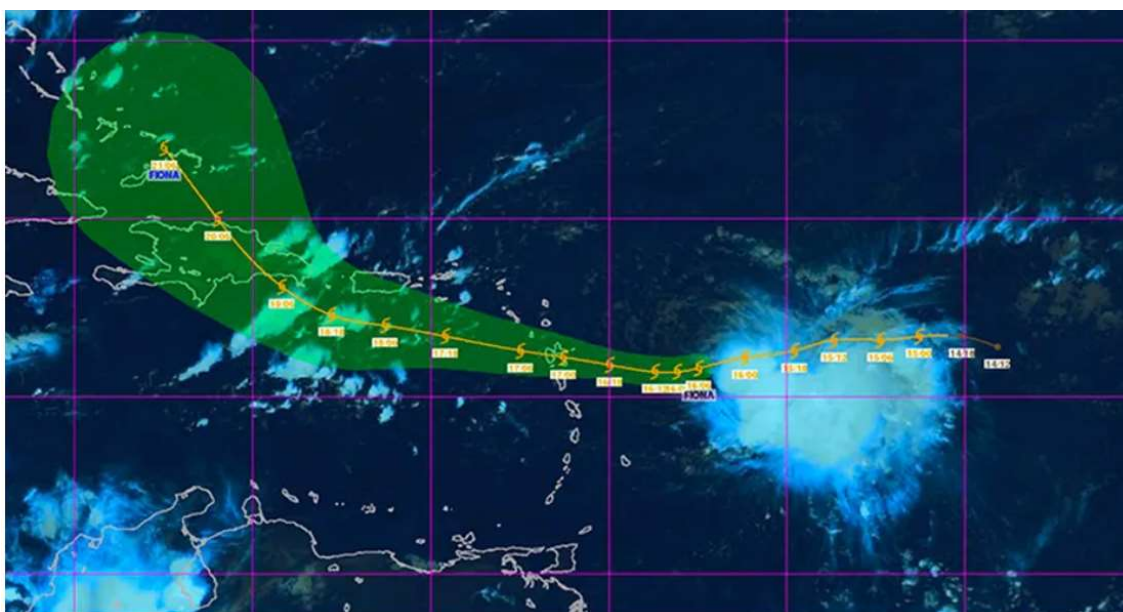
A la demande des deux collectivités le tronçon entre Bois Rouge et Fond d'Or a été isolé. Ainsi, l'alimentation du réservoir Fond d'Or se fait désormais seulement par le François.



- 21 août 2022 : Casse sur l'adduction des Trois ilets DN300 Fonte



Passage de la tempête Fiona du 15 au 18 Septembre 2022



Carte satellite position tempête tropicale Fiona (16 septembre 2022). • ©Météo France Martinique |

Des images impressionnantes de montée des eaux et des impacts plus importants en Guadeloupe qu'en Martinique. Les incidences ont pu être limitées au maximum sur notre territoire grâce à la mobilisation des agents de la SME.


17 octobre 2022 : inspection du tunnel de Morne Flambeau, Marin



19 octobre 2022 : renouvellement de l'armoire électrique du pompage de Desmarinières






31 décembre 2022 au 1er janvier 2023 : Casse sur l'adduction sud en Fonte DN500Rivière Salée Habitation Lapalun



Les chiffres clés de l'Espace Sud

	2,84 € TTC/m³ sur la base de la facture 120 m ³	
15 542 114 m³ d'eau produit dans l'année pour le territoire de l'EX-SICSM		
	13 486 234 m³ mis en distribution sur le réseau d'eau potable dans l'année pour le territoire de l'EX-SICSM	
7 450 075 m³ d'eau facturée pour le territoire de l'ESPACE SUD		
	1 397 km de réseau de distribution d'eau potable	
61 783 clients desservis		
	100 % de conformité sur les analyses bactériologiques	
100 % de conformité sur les analyses physico-chimiques		

Les chiffres clés de Robert et Trinité

	<p>2,67 € TTC/m³ sur la base de la facture 120 m³</p>
<p>15 542 114 m³ d'eau produit dans l'année pour le territoire de l'Ex-SICSM.</p>	
	<p>13 486 234 m³ mis en distribution sur le réseau d'eau potable dans l'année pour le territoire de l'Ex-SICSM</p>
<p>1 769 705 m³ d'eau facturée</p>	
	<p>260,11 Km de réseau de distribution d'eau potable</p>
<p>14 158 clients desservis</p>	
	<p>97,3 % de conformité sur les analyses bactériologiques</p>
<p>100 % de conformité sur les analyses physico-chimiques</p>	

1.2 Les indicateurs de performance

Les données et indicateurs relatifs aux caractéristiques et à la performance du service ~~qui sont~~ présentés ci-dessous et dont la production relève de la responsabilité du délégataire dans le cadre du présent contrat, vous permettront de faire figurer dans votre rapport annuel sur le prix et la qualité du service (RPQS) les indicateurs descriptifs du service et les indicateurs de performance demandés par le décret du 2 mai 2007.

Certaines données et indicateurs sont présentés dans d'autres parties de ce rapport, et notamment :

- Les caractéristiques techniques du service :
 - La date d'échéance du contrat de Délégation de Service Public est répertoriée dans la partie " Présentation du service \ Le contrat"
 - L'estimation du nombre d'habitants desservis par un réseau de collecte des eaux usées, unitaire ou séparatif (1), le nombre d'abonnés, l'évaluation du nombre d'habitants desservis par le service public d'assainissement non collectif sont présentés dans la partie "La qualité du service \ Le bilan clientèle \ Les statistiques clients"
 - Les linéaires de réseau de collecte des eaux usées de type unitaire (1) et séparatif (1) sont détaillés dans la partie "La présentation du service \ L'inventaire du patrimoine \ Les réseaux"
 - Le nombre d'autorisations de déversements d'effluents d'établissements industriels au réseau de collecte des eaux usées (1) est répertorié dans la partie "La qualité du service \ Le bilan d'exploitation du système de collecte \ La conformité du système de collecte"
 - La quantité de boues issues des ouvrages d'épuration est présentée dans la partie "La qualité du service \ Le bilan d'exploitation du système de traitement \ L'exploitation des ouvrages de traitement"
- La tarification du service de l'assainissement et les recettes du service :
 - La facture détaillée et le prix TTC pour une consommation de référence de 120 m³ sont répertoriés dans la partie "La qualité du service \ Le bilan clientèle \ Le prix du service de l'assainissement"
 - Les recettes du service sont présentées dans la partie "Les comptes de la délégation et le patrimoine \ Le CARE"
- Les indicateurs de performance :
 - Le taux de desserte par des réseaux de collecte des eaux usées (1) figure dans la partie "La qualité du service \ Le bilan clientèle \ Les statistiques clients"
 - L'indice de connaissance des rejets au milieu naturel par les réseaux de collecte des eaux usées (1) est présenté dans la partie "La qualité du service \ L'inventaire du patrimoine \ Les biens de retour / L'analyse du patrimoine".
 - Le taux de débordement des effluents dans les locaux des usagers, le nombre de points du réseau de collecte nécessitant des interventions fréquentes de curage et l'indice de connaissance des rejets au milieu naturel par les réseaux de collecte des eaux usées (1) sont présentés dans la partie "La qualité du service \ Le bilan d'exploitation du système de collecte \ La conformité du système de collecte"
 - Le taux de réclamation, l'existence d'un dispositif de mémorisation des réclamations écrites reçues ainsi que les taux d'impayés sur les factures d'eau de l'année précédente sont présentés dans la partie "La qualité du service \ Le bilan clientèle"
 - L'indice de mise en œuvre de l'assainissement non collectif et le taux de conformité des dispositifs associés sont répertoriés dans la partie "La qualité du service \ L'assainissement non collectif"
- Les actions de solidarité et de coopération, et notamment le nombre versements à un fond de solidarité sur l'eau, sont présentés dans la partie

Focus sur le SISPEA

Le SISPEA, système d'information unique et visant au recueil, à la conservation et à la diffusion des données sur les services publics de distribution d'eau et d'assainissement, a été créé par la loi sur l'Eau et rendu obligatoire par la loi NOTRE.

Chaque collectivité doit y saisir et y publier les données et indicateurs normés des services dont elle a la charge, une fois le RPQS présenté à son assemblée délibérante.

Nous avons construit, en collaboration avec l'Office français de la biodiversité, entité gérant le SISPEA un échange automatisé de ces données permettant de les alimenter par celles que nous fournissons dans le présent RAD. Cela permet ainsi de vous affranchir en grande partie de cette saisie. Il nous apparaît également important d'être proactifs dans cette démarche de transparence. Ces données ne seront que « préalimentées », il vous appartiendra de les publier en les validant sur le portail dédié.

Sauf avis contraire de votre part et sous réserve de pouvoir faire correspondre notre référentiel Contrats avec le référentiel des services SISPEA (relation 1-1 exigée), nous procéderons à l'envoi automatisé des données en juillet.

Pour chaque donnée et indicateur, nous avons indiqué le degré de fiabilité (pour "peu fiable") calculé selon la méthodologie préconisée dans la ci

La définition et le mode de calcul de chaque donnée et indicateur de performance peuvent être consultés sur le site <http://www.services.eaufrance.fr/indicateurs>

Le détail du calcul de certains indicateurs est reporté en annexe.

Les indicateurs du décret du 2 mai 2007

Nous avons également indiqué ci-dessous des données et indicateurs dont la production relève de la responsabilité de la collectivité ou d'autres organismes publics, dans la mesure où ceux-ci ont pu être collectés à la date de réalisation du présent rapport. Ils sont signalés par un signet numéroté :

(1) : producteur de l'information = Collectivité (2) : producteur de l'information = Police de l'Eau.

Indicateur sur le périmètre de l'Espace Sud

Indicateurs du décret du 2 mai 2007							
Thème	Indicateur	2019	2020	2021	2022	Unité	Degré de fiabilité
Caractéristique technique	VP.077 - Linéaire de réseaux de desserte (hors branchements) (1)	1 364	1 364	1363	1397	km	A
Abonnés	D101.0 - Estimation du nombre d'habitants desservis	117 986	116 803	116 552	116 100	n	A
Indicateur de performance	P101.1 - Taux de conformité des prélèvements sur les eaux distribuées réalisés au titre du contrôle sanitaire par rapport aux limites de qualité pour ce qui concerne la microbiologie (2)	100	100	100	100	%	A
Indicateur de performance	P102.1 - Taux de conformité des prélèvements sur les eaux distribuées réalisés au titre du contrôle sanitaire par rapport aux limites de qualité pour ce qui concerne les paramètres physico-chimiques (2)	99,4	100	100	100	%	A
Abonnés	Prix TTC du service au m³ pour 120 m³	2,58	2,62	2,67	2,84	€ TTC	A
Indicateur de performance	P103.2B - Indice de connaissance et de gestion patrimoniale des réseaux	105/120	105/120	105/120	105/120	(Valeur de 0 à 120 points)	B
Gestion financière	Montant des abandons de créance ou des versements à un fonds de solidarité	0,0011	0,0009	0,0015	0,0007	€/m3	A
Actions de solidarité et de coopération	Nombre de demandes d'abandons de créances reçues	21	7	13	19	Nombre	A

Indicateur sur le périmètre de Robert - Trinité

Indicateurs du décret du 2 mai 2007							
Thème	Indicateur	2019	2020	2021	2022	Unité	Degré de fiabilité
Caractéristique technique	VP.077 - Linéaire de réseaux de desserte (hors branchements) (1)	287,41	287,42	287,93	260,11	km	A
Abonnés	D101.0 - Estimation du nombre d'habitants desservis	35 344	35 002	34 273	33 788	n	A
Indicateur de performance	P101.1 - Taux de conformité des prélèvements sur les eaux distribuées réalisés au titre du contrôle sanitaire par rapport aux limites de qualité pour ce qui concerne la microbiologie (2)	100	100	97,3	100	%	A
Indicateur de performance	P102.1 - Taux de conformité des prélèvements sur les eaux distribuées réalisés au titre du contrôle sanitaire par rapport aux limites de qualité pour ce qui concerne les paramètres physico-chimiques (2)	99,9	99,9	100	100	%	A
Abonnés	Prix TTC du service au m³ pour 120 m³	2,79	2,54	2,59	2,67	€ TTC	A
Indicateur de performance	P103.2B - Indice de connaissance et de gestion patrimoniale des réseaux	105/120	105/120	105/120	105/120	(Valeur de 0 à 120 points)	B
Gestion financière	Montant des abandons de créance ou des versements à un fonds de solidarité	0,0016	0,0009	0,0005	0,0005	€/m3	A
Actions de solidarité et de coopération	Nombre de demandes d'abandons de créances reçues	21	7	13	3	Nombre	A

Les variations d'une année à l'autre de linéaires, sont dues aux mises à jour en continu que font les dessinateurs du Bureau d'Etudes quand, par exemple, ils dessinent un nouveau branchement ou corrigent un élément du réseau qui ne semble pas cohérent. Elles restent, sauf exception (intégration de réseau neuf avec plan de récolement ou autre), assez mineures.

Les indicateurs complémentaires pour les rapports soumis à CCSPL

Les indicateurs mentionnés ci-dessous sont à produire uniquement dans le cas où le rapport annuel sur le prix et la qualité du service est soumis à l'examen de la CCSPL (communes de plus de 10 000 habitants, EPCI de plus de 50 000 habitants ou syndicats mixtes ayant au moins une commune de plus de 10 000 habitants).

Indicateur sur le périmètre de l'Espace Sud

Indicateurs du décret du 2 mai 2007 pour les rapports soumis à examen de la CCSPL							
Thème	Indicateur	2019	2020	2021	2022	Unité	Degré de fiabilité
Indicateur de performance	D151.0 - Délai maximal d'ouverture des branchements pour les nouveaux abonnés	24 heures (hors samedi, dimanche et jours fériés)	24 heures (hors samedi, dimanche et jours fériés)	24 heures (hors samedi, dimanche et jours fériés)	24 heures (hors samedi, dimanche et jours fériés)	Heures	A
Indicateur de performance	D151.1 - Taux d'occurrence des interruptions de service non programmées	8,47	12,97	10,59	10,34	/ 1000 abonnés	B
Indicateur de performance	P152.1 - Taux de respect du délai maximal d'ouverture des branchements pour les nouveaux abonnés	100	100	100	100	%	A
Indicateur de performance	P155.1 - Taux de réclamations	1,65	3,78	5,43	2,01	Nombre / 1000 abonnés	A
Indicateur de performance	Existence d'un dispositif de mémorisation des réclamations écrites reçues	Oui	Oui	Oui	Oui	Oui / Non	A
Indicateur de performance	P154.0 - Taux d'impayés sur les factures d'eau de l'année précédente	6,58 % hors vente en gros CACEM	8,00 % hors vente en gros CACEM	9,52 % hors vente en gros CACEM	10,19 % hors vente en gros CACEM	%	A
Gestion financière	Durée d'extinction de la dette de la collectivité	CAESM	CAESM	CAESM	CAESM	CAESM	Collectivité

Indicateur sur le périmètre de Robert - Trinité

Indicateurs du décret du 2 mai 2007 pour les rapports soumis à examen de la CCSPL							
Thème	Indicateur	2019	2020	2021	2022	Unité	Degré de fiabilité
Indicateur de performance	D151.0 - Délai maximal d'ouverture des branchements pour les nouveaux abonnés	24 heures (hors samedi, dimanche et jours fériés)	24 heures (hors samedi, dimanche et jours fériés)	24 heures (hors samedi, dimanche et jours fériés)	24 heures (hors samedi, dimanche et jours fériés)	Heures	A
Indicateur de performance	D151.1 - Taux d'occurrence des interruptions de service non programmées	25,20	17,15	16,23	14,83	/ 1000 abonnés	B
Indicateur de performance	P152.1 - Taux de respect du délai maximal d'ouverture des branchements pour les nouveaux abonnés	100	100	100	100	%	A
Indicateur de performance	P155.1 - Taux de réclamations	1,57	4,29	6,45	2,12	Nombre / 1000 abonnés	A
Indicateur de performance	Existence d'un dispositif de mémorisation des réclamations écrites reçues	Oui	Oui	Oui	Oui	Oui / Non	A
Indicateur de performance	P154.0 - Taux d'impayés sur les factures d'eau de l'année précédente	9,03 % hors vente en gros CACEM	9,85 % hors vente en gros CACEM	9,21 % hors vente en gros CACEM	10,79 % hors vente en gros CACEM	%	A
Gestion financière	Durée d'extinction de la dette de la collectivité	CAP-NORD	CAP-NORD	CAP-NORD	CAP-NORD		Collectivité

Les indicateurs complémentaires proposés par la FP2E

Dans un souci de continuité, la Fédération Professionnelle des Entreprises de l'Eau (FP2E) a décidé de maintenir la publication de données et d'indicateurs qui n'ont pas été repris dans le décret du 2 mai 2007. Ces indicateurs qui étaient publiés depuis 2004 sont à produire uniquement dans le cas où le rapport annuel sur le prix et la qualité du service est soumis à l'examen de la CCSPL (communes de plus de 10 000 habitants, EPCI de plus de 50 000 habitants ou syndicats mixtes ayant au moins une commune de plus de 10 000 habitants).

Périmètre Espace Sud

Thème	Indicateur	2020	2021	2022	Unité	Degré de fiabilité
Indicateur FP2E	Existence d'une mesure de satisfaction clientèle	Oui	Oui	Oui	Oui/non	A
Indicateur FP2E	Existence d'une CCSPL	Oui	Oui	Oui	Oui/non	A
Indicateur FP2E	Existence d'une commission départementale Solidarité Eau	Oui	Oui	Oui	Oui/non	A
Indicateur FP2E	Obtention de la certification ISO 9001 version 2015	Oui	Oui	Oui	Oui/non	A
Indicateur FP2E	Obtention de la certification ISO 14001 version 2015	Non	Non	Non	Oui/non	A
Indicateur FP2E	Liaison du service à un laboratoire accrédité	Oui	Oui	Oui	Oui/non	A

Périmètre de Robert - Trinité

Thème	Indicateur	2020	2021	2022	Unité	Degré de fiabilité
Indicateur FP2E	Existence d'une mesure de satisfaction clientèle	Oui	Oui	Oui	Oui/non	A
Indicateur FP2E	Existence d'une CCSPL	Oui	Oui	Oui	Oui/non	A
Indicateur FP2E	Existence d'une commission départementale Solidarité Eau	Oui	Oui	Oui	Oui/non	A
Indicateur FP2E	Obtention de la certification ISO 9001 version 2015	Oui	Oui	Oui	Oui/non	A
Indicateur FP2E	Obtention de la certification ISO 14001 version 2015	Non	Non	Non	Oui/non	A
Indicateur FP2E	Liaison du service à un laboratoire accrédité	Oui	Oui	Oui	Oui/non	A

1.3 Les évolutions réglementaires

ACTUALITE MARQUANTE EN COMMANDE PUBLIQUE

- **LOI n°2022-217 du 21 février 2022, relative à la différenciation, la décentralisation, la déconcentration et portant diverses mesures de simplification de l'action publique locale**
Apports généraux : Gestion des conflits d'intérêts d'élus locaux - Démocratisation de la composition des commissions consultatives de service public local
Apports spécifiques aux modalités du transfert obligatoire des compétences d'eau et d'assainissement à l'échelle intercommunale prévu pour 2026 : Dérogations à l'interdiction d'usage du budget propre pour favoriser le transfert des compétences - La gestion confiée à un syndicat peut être maintenue malgré le transfert de compétence - Organisation d'un débat et d'une convention sur la tarification -
- **Décret n° 2022-767 du 2 mai 2022 portant diverses modifications du code de la commande publique (pris pour l'application de l'article 35 de la loi n° 2021-1104 du 22 août 2021 portant lutte contre le dérèglement climatique et renforcement de la résilience face à ses effets)**
Modifications concernant les marchés publics - Modifications concernant les concessions - Modifications communes aux marchés et aux concessions
- **Avis du Conseil d'Etat du 15 septembre 2022 sur la portée des dispositions du droit de la commande publique relatives aux modifications des contrats en cours, ainsi que sur leur articulation avec les règles dégagées par la jurisprudence en matière d'imprévision**
- **Circulaire du Premier ministre du 29 septembre 2022 (n°6374/SG relative à l'exécution des contrats de la commande publique dans le contexte actuel de hausse des prix de certaines matières premières et abrogeant la circulaire n°6338/SG du 30 mars 2020- la circulaire ci-après), présentant aux préfets les recommandations en matière d'exécution des contrats de la commande publique et ayant abrogé la circulaire du Premier ministre 30 mars 2022.**
- **Ordonnance n° 2021-1310 du 7 octobre 2021 entrant en vigueur le 2 juillet 2022 portant réforme des règles de publicité, d'entrée en vigueur et de conservation des actes pris par les collectivités territoriales et leurs groupements**
- **Décret n° 2021-1311 du 7 octobre 2021 portant réforme des règles de publicité, d'entrée en vigueur et de conservation des actes pris par les collectivités territoriales et leurs groupements**
- **Ordonnance n° 2022-1336 du 19 octobre 2022 relative aux droits sociaux des personnes détenue**
Dans le cadre de la réforme du travail pénitentiaire, afin d'accroître l'attractivité du travail en détention, cette ordonnance permet aux entreprises qui offrent du travail d'accéder aux marchés réservés.
- **Décret n° 2022-1683 du 28 décembre 2022 portant diverses modifications du code de la commande publique**
Pris pour application de ces articles L. 2113-13-1 et L. 3113-2-1 du code de la commande publique pour fixer à 50 % la proportion minimale de personnes détenues devant être employées dans le cadre de ce nouveau dispositif.
- **Arrêté du 22 décembre 2022 relatif aux données essentielles des marchés publics**
Annexe 15 du code de la commande publique

ACTUALITE MARQUANTE POUR LA GESTION DES SERVICES D'EAU ET D'ASSAINISSEMENT

- **L'ordonnance n°2022-1611 du 22 décembre 2022 relative à l'accès et à la qualité des eaux destinées à la consommation humaine et l'ensemble des textes réglementaires ayant pour objet la transposition de la directive européenne 2020/2184 du 16 décembre 2020 relative à la qualité des eaux destinées à la consommation humaine dans la législation française.**

1.4 Les perspectives d'exploitation

Stabilisation de la distribution d'eau potable

- Tout au long de l'année 2022, la SME a poursuivi l'optimisation de son organisation et de ses contrats de sous-traitance pour accélérer les réparations de fuites d'eau du réseau. L'objectif étant de diminuer nos délais d'intervention de réparation.
- La SME a optimisé sa politique de maintenance de réducteurs de pression et des ventouses à partir du second semestre 2022.
- Durant l'année 2022, la SME a accompagné la Collectivité dans la réalisation des cahiers des charges de ses projets structurants :
 - Schéma directeur et modélisation de réseau
 - Pré localisateurs fixes et mobiles (2500 + 300 unités soit 2800 unités), pour lutter contre les pertes d'eau sur le réseau
 - Installation de vannes motorisées, pour une meilleure gestion de la distribution d'eau
 - Réservoir de tête de réseau en sortie de l'usine de Directoire (5000 m3)
 - Reprise de l'adduction entre Rond-Point de Carrère (Lamentin) et Thoraille (Rivière Salée) avec mise en œuvre d'un accélérateur à Pays Noyé (Ducos)
 - Renforcement de la chaîne de pompage de Morne Honoré avec la construction de deux réservoirs de 1300 et 700 m3 à Fond Masson
 - Renforcement de la distribution de Ducos avec la construction d'un réservoir de 1500 m3 à Morne-Pitault
 - Analyse préliminaire sur la mise en œuvre d'un vaste programme de renouvellement des ventouses simple fonction du réseau
 - Sécurisation de l'accès à l'usine de Rivière Blanche avec la construction du nouveau pont en remplacement du pont Bellay.

Sécurisation de la production et du stockage de l'eau potable

La Martinique est exposée à des risques climatiques, volcaniques et sismiques. De fait, la SME propose à la CAESM de s'équiper des éléments structurants suivants :

- Deuxième réservoir de tête de 8000 m3 pour améliorer les réserves en eau
- Couverture urgente des décanteurs et filtres de l'usine de Rivière Blanche pour soustraire la production d'eau potables aux retombées éventuelles de cendres volcaniques
- Accélérateur en ligne pour remonter la ligne piézométrique du réseau provenant des achats d'eau provenant de l'usine de Vivé.
- Sécurisation des points hauts de Vauclin, Saint Esprit, Le Francois (alimentation du réservoir de Morne Escarvaille depuis le bourg du vauclin)

Renouvellements sensibles identifiés à réaliser sur les réseaux d'eau potable

Dans le cadre du rapport sur la gestion patrimoniale des réseaux d'eau potable remis annuellement et enregistré sur TSMS, nous avons indiqué les réseaux sensibles à renouveler suivant une proposition pluriannuelle destinée à éviter une dégradation du rendement de réseau.

Sur la distribution

En 2021, les études NETSCAN réalisées par la SME ont permis d'identifier près de 90 km de réseaux dont le renouvellement est urgent. Grâce aux échanges avec la Direction de l'eau de la CAESM, ce sont environ 40 km de réseau en 2 phases qui ont été inscrits dans les prochains programmes de travaux de la CAESM (plan de relance, plan d'urgence, etc....)

Sur l'adduction

Les données produites à partir d'une analyse multicritère ont permis d'identifier près de 13 km de canalisation d'adduction à changer urgemment.

Constitution d'un plan de renouvellement des installations de production, de transfert et de stockage de l'eau.

Pour l'année 2023, le service de Gestion du patrimoine de la SME continue de maintenir à niveau la qualité des installations existantes en prévoyant de mobiliser près de 1,7 M€ sur des opérations structurantes et réparties suivant les axes suivants :

<i>ESPACE SUD</i>		
Accessoires réseaux	Réducteurs de pression et ventouses	131 500
Branchements	Renouvellement de 250 branchements	212 500
Compteurs réseaux	Rnvl Compteurs AEP/VEG_ Sectorisation adduction et réservoirs	115 900
Compteurs clients	Rnvl Compteurs DN 15mm à DN 100mm	274 000
Renouvellement Patrimoine visible	PTR 2023 (34 opérations)	549 018
TOTAL		1 282 918

<i>ROBERT-TRINITE</i>		
Accessoires réseaux	Réducteur de pression et ventouses	95 750
Branchements	Renouvellement de branchements	51 000
Compteurs réseaux	Renouvellement Compteurs VEG et de sectorisation	5 000
Compteurs clients	Renouvellement de compteurs DN 15mm à DN 100mm	198 000
Renouvellement patrimoine visible	PTR 2023 (4 opérations)	57 699
TOTAL		407 449



Présentation du Délégataire



**SOCIÉTÉ
MARTINICAISE
DES EAUX**



2.1 Présentation générale de la SME



Créée en 1977, la **Société Martiniquaise des Eaux (SME)** intervient dans les domaines de la production et de la distribution d'eau potable, dans la collecte et le traitement des eaux résiduaires, assure l'expertise et le conseil aux maîtres d'ouvrages dans ses domaines de compétences.

La Société Martiniquaise des Eaux (SME) fait partie de L'Entreprise Régionale Outre-mer (ER Outre-mer) du Groupe SUEZ-EAU FRANCE.

Le 12 mars 2015, les 40 marques du groupe SUEZ, SITA, Degremont, Lyonnaise des Eaux, SAFEGE... se sont fédérées sous la marque unique SUEZ.

Fin 2021, un changement de contrôle de la société Suez Eau France, notre actionnaire direct, a été acté dans le cadre d'une OPA de Veolia sur Suez SA et de la création parallèlement d'un nouveau groupe Suez. Ce nouveau capital de Suez ne change pas les obligations contractuelles que doit exécuter la SME.

La Société Martiniquaise des Eaux (SME) est au service des collectivités territoriales de la Martinique depuis plus de 45 ans.

Ses activités s'inscrivent dans le grand cycle de l'eau depuis la production et la distribution d'eau potable jusqu'à la collecte, au transport et à l'épuration des eaux usées ou la gestion des milieux aquatiques.

Elle s'appuie aujourd'hui sur un effectif Martiniquais de 247 salariés, dont 61 salariés directement en eau potable, sous la responsabilité de Roland CATIMEL, Directeur Général, et de Patrice PONNAMAH, Directeur Général adjoint.

Roland CATIMEL est actuellement le représentant local officiel de la fédération des Entreprises de l'Eau en Martinique (FP2E).

La Région

L'entreprise régionale Outre-mer est composée de plusieurs entités :

- La Société Martiniquaise des Eaux (SME)
- La Société Guadeloupéenne des Eaux (Karuker'O)
- La Société Guyanaise des Eaux (SGDE)
- La société Polynésienne des Eaux (SPE)
- La Société Calédonienne des Eaux (SCE)

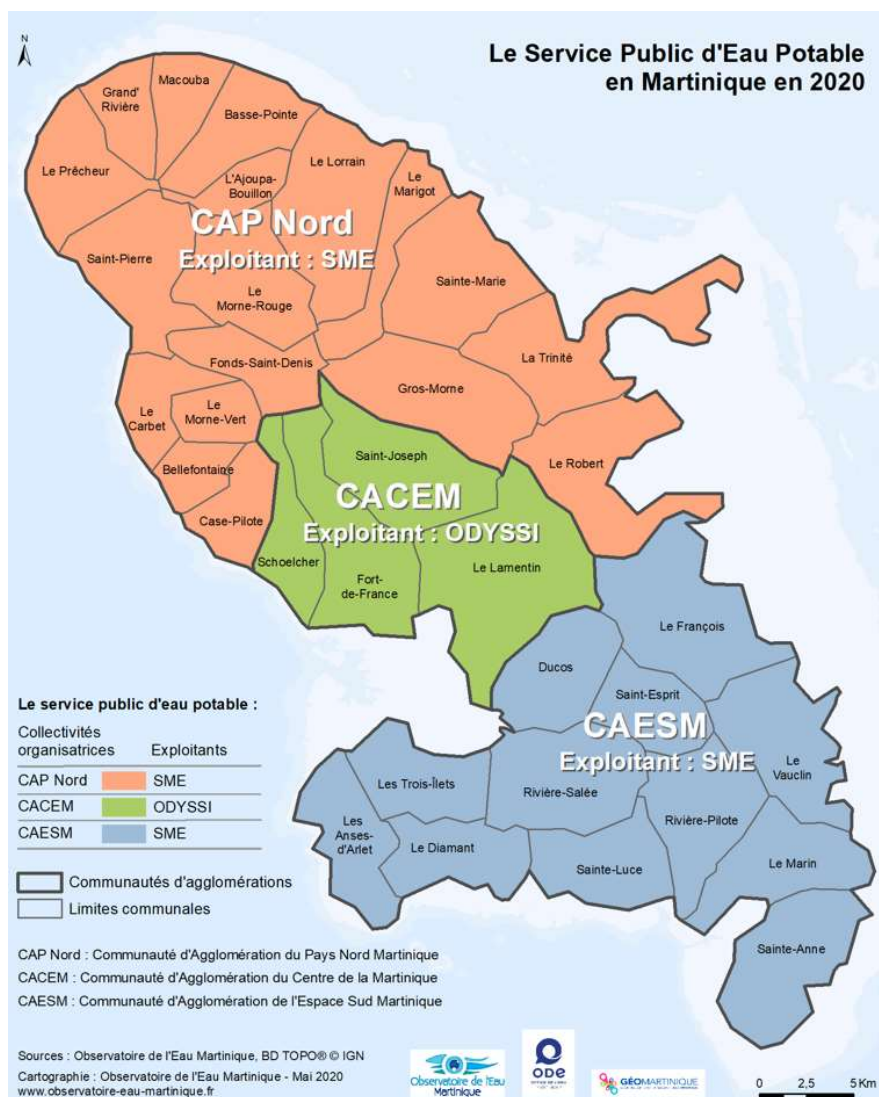
SUEZ, partenaire des outre-mer

Nos entreprises locales



Nos implantations en Martinique

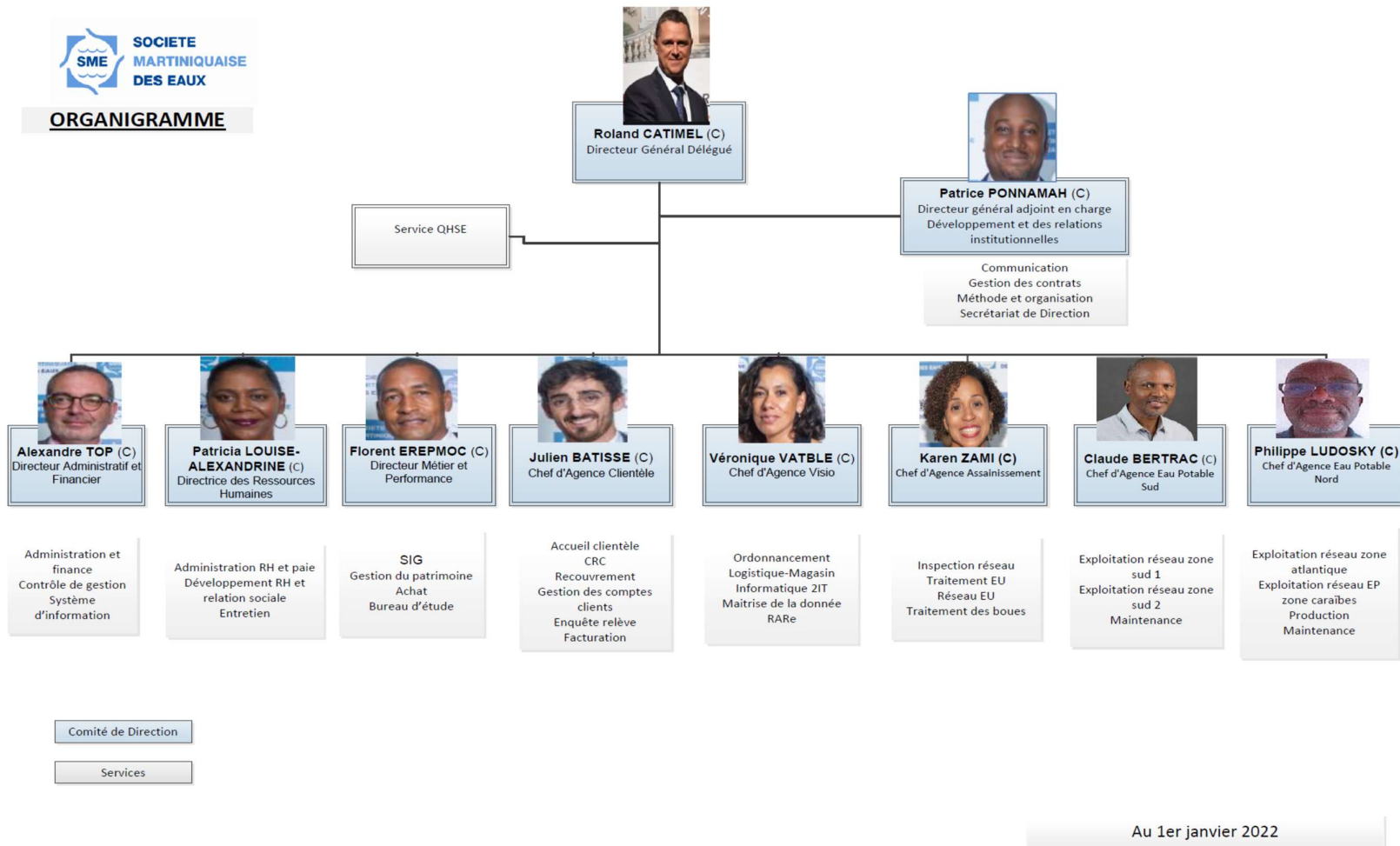
La SME exerce ses activités sur **30 communes** réparties du Nord au Sud de l'île.



Caractéristiques générales

Communes desservies	30
Population desservie	213 458
Clients eau potable et Assainissement	113 944
Collaborateurs	247

Organigramme Général



Notre périmètre de certification

La Société Martiniquaise des Eaux est une entreprise certifiée AFNOR ISO 9001 : 2015.
Notre certificat a été renouvelé en 2020 puis 2022. Nous sommes passés à la version 15 de la norme ISO 9001 en 2018.

Notre périmètre de certification concerne les activités suivantes :

- production et distribution d'eau potable,
- collecte et traitement des effluents,
- prestation des services en eau potable, industrielle et assainissement,
- gestion des services à la clientèle,



Certificat
Certificate

N° 2001/16717.11

Page 1 / 1

AFNOR Certification certifie que le système de management mis en place par :
AFNOR Certification certifies that the management system implemented by:

SOCIETE MARTINICAISE DES EAUX

pour les activités suivantes :
for the following activities:

PRODUCTION ET DISTRIBUTION D'EAU POTABLE.
COLLECTE ET TRAITEMENT DES EFFLUENTS.
PRESTATIONS DE SERVICES EN EAU POTABLE, INDUSTRIELLE ET ASSAINISSEMENT.
GESTION DES SERVICES A LA CLIENTELE.
PRODUCTION AND DISTRIBUTION OF DRINKING WATER. COLLECTION AND TREATMENT OF
WASTEWATER. PROVISION OF SERVICES RELATING TO DRINKING AND INDUSTRIAL WATER AND
SEWERAGE. CUSTOMER SERVICES MANAGEMENT.

a été évalué et jugé conforme aux exigences requises par :
has been assessed and found to meet the requirements of:

ISO 9001 : 2015

et est déployé sur les sites suivants :
and is developed on the following locations:

ROND POINT PLACE D'ARMES FR-97284 LE LAMENTIN CEDEX 2
USINE DE RIVIERE BLANCHE FR-97212 SAINT JOSEPH
PETIT BOURG FR-97215 RIVIERE SALEE
6 RUE SCHOELCHER FR-97221 LE CARBET
USINE D'URION QUARTIER URION FR-97226 LE MORNE VERT
2 ALLEE DES PALMISTES QUARTIER MANSARDE FR-97231 LE ROBERT
ZONE ARTISANALE ARTIMER FR-97290 LE MARIN
ROND POINT PLACE D'ARMES FR-97284 LE LAMENTIN CEDEX 2

Ce certificat est valable à compter du (année/mois/jour)
This certificate is valid from (year/month/day)

2019-11-21

Jusqu'au
Until

2022-11-05

Signature fournisseur

Franck LEBEUGLE
Directeur Général d'AFNOR Certification
Managing Director of AFNOR Certification



Flânez de QR
Code pour vérifier la
validité du certificat

Read the official declaration, consult it on <https://afnor.org>, or on the official site of the certification of the organization. The electronic certificate is available on <https://afnor.org>.
attaché à cet énoncé est le lien vers le site officiel de la certification de l'organisme. Le certificat électronique est accessible sur <https://afnor.org>.
Certificat enregistré au F 9001 Management System Certification. Registre national de <https://afnor.org>.
AFNOR est une marque déposée. AFNOR est un organisme accrédité. CERTIF P 0005 1111 2018

11 rue Francis de Pressensé - 93571 La Plaine Saint-Denis Cedex - France - T. +33 (0)1 41 82 80 00 - F. +33 (0)1 49 17 90 00
SAS au capital de 15 167 000 € - 479 076 032 RCS Belfort - www.afnor.org

afnor
CERTIFICATION

Notre système de management



POLITIQUE D'AMÉLIORATION

La SME, forte de ses 43 ans d'existence et de ses 235 salariés, est un acteur incontournable des services publics de l'eau et de l'assainissement en Martinique. Au cours des dernières années, sa transformation numérique et l'organisation des interventions centrée sur son service d'ordonnancement, ainsi que l'évolution rapide de son service Clientèle, lui ont **donné les moyens modernes de tendre vers le niveau d'exigence sans cesse croissant** de nos clients usagers et collectivités.

Nous avons lancé en Juillet 2020, une démarche largement participative de **construction de notre nouvelle Feuille de Route 2020-2023**, ambitieuse et réaliste à la fois, nécessaire pour faire face, unis, aux nombreux enjeux et opportunités qui nous attendent.

Je vous propose de nous rassembler autour de cette Feuille de Route, pour **travailler plus harmonieusement, être plus performants, et tournés prioritairement vers la satisfaction de nos clients usagers, collectivités et autres parties intéressées pertinentes.**

Au sein de cette Feuille de Route, je rappelle en particulier que notre priorité à tous, permanente, est de veiller à rester en **bonne santé et sous bonne sécurité au travail, pour soi-même et pour autrui.**

Un enjeu essentiel, en cours depuis le mois d'Avril et ralenti par la crise Covid, est de **finaliser le démarrage du nouveau contrat Eau de Cap Nord** en même temps que l'intégration réussie de nos 45 nouveaux collègues.

Un autre enjeu essentiel, qui est aussi déjà lancé, est de **relever le défi majeur de la prochaine forte sécheresse potentielle lors du carême 2021 et des années suivantes**, en étant aujourd'hui tout juste sortis de la sécheresse 2020.

Je vous invite donc à travailler ensemble durant les trois prochaines années sur les cinq axes suivants :

- L'humain au cœur de nos projets,
- La satisfaction des clients usagers,
- La performance opérationnelle,
- L'expertise et l'innovation pour la protection de l'environnement et la transition énergétique,
- Le développement et l'ancrage territorial.

Ces axes de travail sont le résultat de nos échanges en « focus groupes » et je vous remercie encore de vous être mobilisés pour cela. En découlent de nombreuses actions pertinentes, qui prennent place dans le référentiel ISO9001 version 2015, et qui nous permettront, une fois menées à bien, d'inscrire plus encore en profondeur la SME comme une référence en matière d'eau et d'assainissement en Martinique.

L'encadrement de la SME, épaulé par notre responsable QSE, est garant de l'application du système de management mis en place, et dispose des moyens, des compétences et de l'autorité nécessaires.

Le Personnel dispose des moyens et des compétences nécessaires au bon accomplissement de cette Feuille de Route, qui a besoin de la coopération de tous.

En tant que Directeur Général de la SME, je reste à votre écoute, et compte sur chacun d'entre vous afin que cette politique d'amélioration, intégrée à notre Feuille de Route 2020-2023, soit une réussite.

Roland CATIMEL

Le 27 Octobre 2020

Notre système de Management s'articule comme suit :

- Définition de la politique et des objectifs avec la précision sur la façon d'atteindre ces objectifs
- Planification des activités
 - Identifier les risques et les besoins (ressources)
 - Planifier la maîtrise des risques
- Mise en œuvre de ce qui a été identifié, fonctionnement des activités
 - Gérer la documentation
- Définir les règles de réalisation de l'activité
- Enregistrer la preuve de réalisation des activités
 - Former (acquisition des compétences nécessaires)
 - Recruter (mettre la bonne personne au bon endroit)
- Vérifier et contrôler les activités
 - Planifier et réaliser le contrôle et l'audit
 - Définir, réaliser et suivre les actions d'amélioration
- Décider des objectifs et cibles de l'entreprise
 - Revue des activités

Notre démarche Sécurité

A cette structure de présentation, nous pouvons rajouter la gestion de la santé et sécurité au Travail.

Le Document Unique d'Evaluation des Risques Professionnels (DU EvRP)

Rappel réglementaire

Depuis le 05 novembre 2001, le Code du travail (Art. R 4121-1) impose à l'employeur de recenser les risques présents dans son entreprise, d'évaluer leur gravité, leur probabilité de survenue et consigner ces informations dans le document unique.

Le document unique, terminé à la SME au 31 décembre 2008, est revu chaque année, comme le prévoit la réglementation. Sa dernière date de révision date de septembre 2022 et, il est actuellement en cours de révision pour l'année 2023.

Depuis le décret 2008-1347 de décembre 2008, l'employeur doit tenir ce document à disposition des travailleurs... Le document unique est donc accessible à tous sur notre réseau informatique et transmis aux collectivités, une fois la mise à jour effectuée.

La démarche d'évaluation des risques

L'inventaire des risques est réalisé, depuis l'année 2014, par activité. Ainsi, tous les postes, qu'ils soient techniques et administratifs, ont été passés en revue.

Le canevas actuellement utilisé est celui de Suez Eau France et non plus celui de la Caisse Générale de Sécurité Sociale de la Martinique.

En ce qui concerne les activités de réseau eau potable et de production d'eau potable :

- Population exposée non spécifique à une activité (activité 00)
- Intervention dans un collecteur visitable (activité 02)
- Enquête terrain sur le réseau (activité n°03)
- Intervention sur un réseau de canalisations et d'équipements hydrauliques (activité 04)
- Intervention sur un poste de comptage (activité n°05)
- Réalisation et Contrôle de travaux réseaux (neuf ou pas) (activités n°06 et 07)
- Exploitation d'une usine d'Eau Potable (activité 08)
- Nettoyage d'un ouvrage de stockage Eau Potable (activité 09)
- Maintenance électrique et mécanique (activité n°14)

- Instrumentation (activité 15)
- Activité administrative/ Interventions informatiques/ Bureau d'étude (activités n°16 et 31)
- Mise en service et contrôle de travaux neufs « usines » (activité n°18)
- Relation clients : Par téléphone et à l'accueil (activité 19)
- Relation clients : Enquêtes terrain (activité 20)
- Relevé de compteur (activité 21)
- Télécontrôleur (activité 24)
- Déplacement pour une intervention ou un trajet (activité n°25)
- Visite de terrain ou de chantiers (activité n°26)
- Activité de laboratoire (activité n°27)
- Entretien des bâtiments (activité n°28)
- Activité magasin entrepôt ou parc matériaux (activité n°30)

1) suite aux visites :

- des responsables de services sur le terrain, une fois par mois (VMS : Visites Managériales de Sécurité),
- de la Caisse Générale de Sécurité Sociale (CGSS),
- de l'inspection du travail,
- de la médecine du travail,
- du Responsable Qualité Sécurité Environnement,
- de la CSSCT (Commission Santé Sécurité et Conditions de Travail).

2) suite aux nouveaux textes réglementaires,

3) suite aux sensibilisations, formations et QHM (Quart d'heure management) : durant lesquelles remontent des remarques de collaborateurs et d'intervenants extérieurs,

4) suite aux évolutions du génie civil et apparitions éventuelles de nouveaux risques,

5) suite aux réunions et remontées des représentants du personnel,

6) suite aux contrôles de chantiers et interventions dans les espaces confinés,

7) suite aux audits sécurité internes et externes (Suez Eau France). Une équipe d'auditeurs internes SME a d'ailleurs été formée en 2022 (3 nouveaux auditeurs internes rejoignent cette équipe en 2022),

8) suite aux éventuelles crises (notamment, sanitaires) pouvant impacter les conditions de travail,

9) et suite aux accidents du travail et aux presque accidents.

Le document unique SME est visible sur TSMS.

Nos moyens

Nos moyens humains

Pour assurer un service performant, la SME est organisée en agences métiers.

Agence Eau potable

Assure :

- Le maintien de la qualité et la continuité d'alimentation
- Le fonctionnement optimal des ouvrages et des équipements
- La qualité de la collecte et du traitement des eaux usées

Agence Assainissement

Assure :

- La qualité de la collecte et du traitement des eaux usées
- L'exploitation des ouvrages dans le respect des engagements contractuels
- La bonne évacuation des boues et sous-produits d'épuration

Agence Clientèle

Veille :

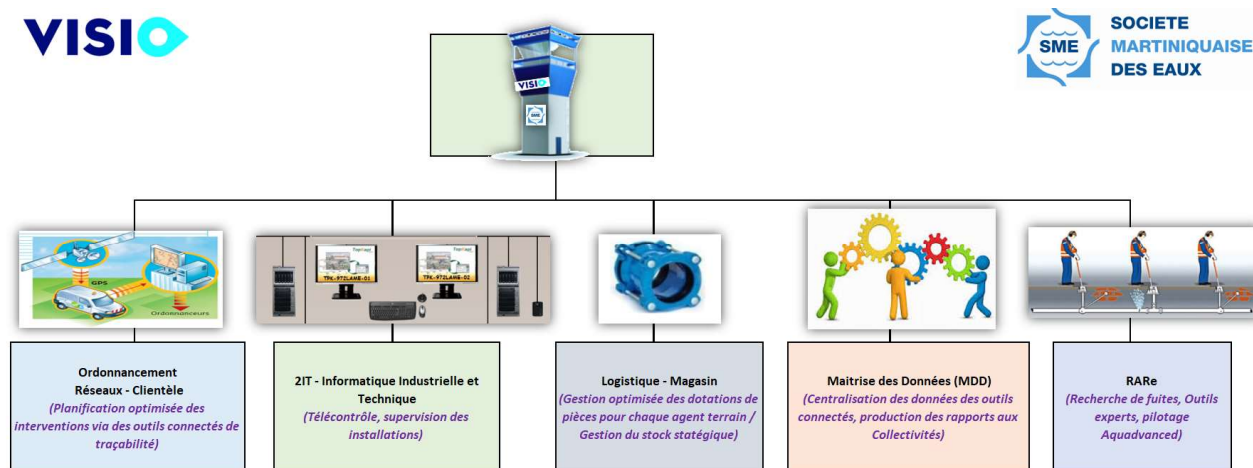
- A la satisfaction des clients en garantissant l'accueil, l'information et la réponse aux demandes téléphoniques, écrites ou orales
- Au respect des engagements en garantissant une facture au plus juste des consommations des clients

Agence Visio

- Qualifie, planifie et supervise l'ensemble des opérations de terrain réalisées par les agents d'exploitation ;
- Pilote à distance l'ensemble des ouvrages du service, de la ressource à l'utilisateur ;
- Améliore la réactivité et la gouvernance du service
- Renforce la sécurité du service en cas de crise, grâce à l'anticipation de stratégies de pilotage basées sur des scénarios prédéfinis

Les Fonctions Support

- Viennent en appui des équipes afin d'assurer une continuité aux équipes d'exploitation.



La Société Martiniquaise des Eaux met au centre de ses préoccupations le développement des compétences de ses équipes par une gestion prévisionnelle des emplois et par la mise en place d'un programme de gestion des carrières.

Elle est engagée dans l'accès au travail et aux formations des métiers de l'eau en participant à des programmes d'insertion ambitieux des jeunes.

Depuis de nombreuses années, un accent particulier a été porté à la formation interne jusqu'à atteindre un taux de masse salariale formée supérieur au taux légal.

Nos moyens matériels

En cas d'urgence ou lors des interventions programmées, les agents disposent des véhicules allant du véhicule d'intervention rapide au véhicule dédiée aux interventions plus lourdes.

Au besoin, l'équipe SME peut faire appel à n'importe quel véhicule de la flotte selon la topographie et le type d'intervention.

Le service dispose de divers équipements pour gérer les interventions quotidiennes :

- ⇒ 2 Camions avec grue et nettoyeur haute pression
- ⇒ 4 triphones (détection de fuites)
- ⇒ 2 corrélateurs acoustiques de recherche de fuites
- ⇒ 1 détecteur de fuite au gaz
- ⇒ 7 détecteurs de canalisations
- ⇒ 7 détecteurs de métaux
- ⇒ 6 groupes électrogènes de 44, 70 et 110 kVA.
- ⇒ 5 compresseurs électriques
- ⇒ 5 compresseurs d'air
- ⇒ 1 coupe tube Ø 600 à 700 Obturateurs de diamètre
- ⇒ 10 tronçonneuses à disques
- ⇒ 15 scies sabres
- ⇒ 4 tronçonneuses
- ⇒ 2 véhicules légers d'intervention
- ⇒ 1 caméra autodirectionnelle à tête rotatif
- ⇒ le permettant le contrôle interne des réseaux, régie sur le véhicule et magnétoscope associé
- ⇒ Matériel de test à l'air permettant la vérification de l'étanchéité des réseaux
- ⇒ Matériel générateur de fumée pour la réalisation des enquêtes

Pour les interventions sur l'ensemble du périmètre confié à la Société Martiniquaise des Eaux, les agents disposent d'une flotte de véhicules adaptés à leur besoin, aux exigences topographiques, allant du véhicule d'intervention rapide au véhicule lourd.

La SME met donc à disposition son parc complet constitué de :

- 8 CAMIONS (Plateau Grue, hydrocureur)
- 4 CAMIONS TRIBENNE 7,5 T
- 5 CAMIONNETTES 3,5 T.
- 1 CAMIONNETTE 3,5T GRUE + BENNE
- 14 EQUIPEMENTS ANNEXES (Remorque)
- 13 FOURGONS
- 98 FOURGONNETTES
- 46 TOURISMES SOCIETE (Dacia Duster, ..)
- 23 PICK UP 4*4



○ **Le matériel de chantiers et d'intervention**

Pour entretenir l'ensemble des installations de l'île, la Société Martiniquaise des Eaux met à disposition des agents les matériels nécessaires au bon déroulement des opérations programmées (curage, réfection d'ouvrage, ...) comme d'urgence (colmatage, casse, ...) :

Parmi ces moyens, on compte :

- Téléphones portables
- Téléphones satellites
- Tablettes de saisie informatique des interventions intégrant notre SIG
- Répondeurs téléphoniques avec renvoi d'appel
- Véhicules géolocalisés avec outillages
- Fourgons-ateliers et camion benne
- Camions hydrocureurs d'intervention
- Enregistrements des interventions d'astreinte
- 2 pompes de chantier de 150 et 300 m³/h

○ **Le matériel de contrôle (réseaux et incendie)**

La société Martiniquaise des Eaux dispose également de matériel indispensable à la surveillance du réseau et aux contrôles des appareils de comptage :

- 1 Jeu de clés spécial incendie
- 1 Système de contrôle des compteurs
- 20 Débitmètres portables
- 10 Manomètres enregistreurs
- 2 Systèmes complets de contrôle des débits de poteau d'incendie



Nos moyens logistiques

Notre organisation assure également la logistique des interventions qu'elles soient récurrentes (actions préventives ou de maintenance) ou générée par une demande ponctuelle (travaux, interventions curatives...).

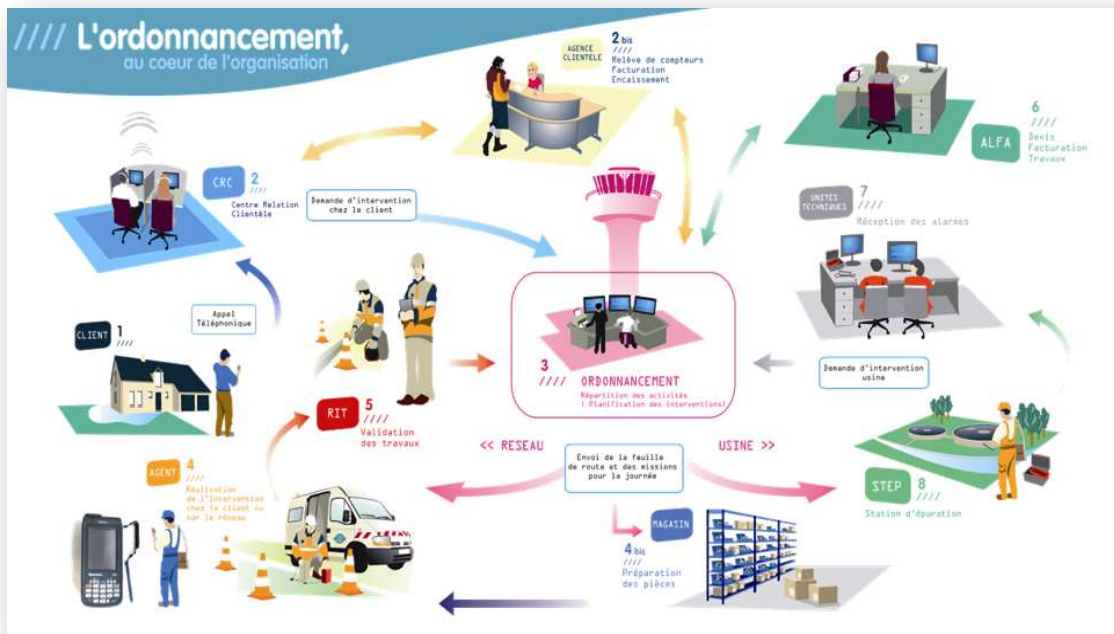
Au sein de notre Agence Visio, l'ordonnancement est le noyau du système d'exploitation. Il planifie et priorise les interventions en fonction de leur urgence et de la disponibilité des ressources humaines et matérielles requises. Il permet :

- D'organiser le travail de nos agents,
- De suivre et de tracer en continu la réalisation des interventions,
- De répondre dans les meilleurs délais aux demandes des clients,
- D'analyser l'efficacité des interventions réalisées et la performance des installations dans une logique d'amélioration continue.

Cette organisation repose sur un ensemble de systèmes d'informations intégrés : télésurveillance, GMAO, système de gestion de la planification, tablettes digitales communicantes permettant la lecture des interventions programmées et aussi la consultation des plans ...

Elle permet ainsi de faire face plus efficacement aux différentes situations rencontrées en exploitation grâce à :

- Une optimisation des moyens disponibles,
- Une bonne coordination entre les différents services ou entités concernés (équipes d'intervention, sous-traitants, etc...),
- Une communication facilitée avec les collectivités.



L'ordonnancement travaille en relation étroite avec les équipes logistiques afin mettre à disposition des agents les pièces nécessaires, soit dans un dépôt au plus près des équipes d'exploitation, soit dans le stock de leur véhicule, soit pour les opérations les plus importantes directement sur le chantier.

L'appartenance à un groupe d'envergure mondiale

Un groupe engagé pour la planète

Expert des métiers de l'eau et des déchets depuis 160 ans, présent sur les 5 continents, SUEZ met toute sa capacité d'innovation au service d'une gestion performante et durable des ressources. Le Groupe accompagne ses clients dans le passage d'un modèle linéaire qui surconsomme les ressources à une économie circulaire qui les recycle et les valorise.

En France, berceau historique du Groupe, SUEZ met en œuvre une gestion totalement renouvelée des ressources et accompagne ses clients vers l'économie circulaire.

SUEZ apporte aux collectivités, industriels, consommateurs, agriculteurs, des solutions concrètes permettant une gestion performante et durable de leurs ressources.

Face au défi du changement climatique, l'une des priorités de la feuille de route de SUEZ pour le développement durable est d'agir pour le climat et pour la biodiversité.

Un groupe engagé pour les hommes

SUEZ se mobilise pour le soutien aux populations fragiles et défavorisées ainsi que pour l'intégration sociale des personnes en difficulté à travers des actions en France et dans le monde.

L'égalité des chances et la diversité sont au cœur de la performance sociale du Groupe et lui apportent une richesse humaine et économique, source d'innovation. Le Groupe mène ainsi des actions concrètes dans ces domaines afin de répondre à ces deux ambitions complémentaires.

SUEZ contribue à un développement durable et équilibré des territoires en travaillant avec les acteurs essentiels à leur développement et à leur vitalité : PME, structures de l'insertion, secteur protégé et adapté, acteurs de l'économie sociale et solidaire.

SUEZ certifié Top employeur

Le *Top Employers Institute* a certifié 82 entreprises en France parmi lesquelles figure SUEZ. Cette Certification valorise la qualité des process Ressources Humaines chez SUEZ. En France, SUEZ œuvre en faveur de l'égalité femme-homme, et développe une politique volontariste d'accueil des jeunes générations ainsi que des personnes en situation de handicap.

SUEZ accompagne ses collaborateurs dans leurs carrières à travers des politiques actives de formation et de mobilité interne. SUEZ offre à ses collaborateurs la possibilité de participer à la transformation des métiers du groupe et ainsi d'évoluer pour une gestion durable et intelligente des ressources.

2.2 Le contrat

Le tableau ci-dessous présente les dates de prise d'effet et d'échéance du contrat et des éventuels avenants qui ont été signés :

Le contrat et ses avenants

Désignation	Date de prise d'effet	Date d'échéance	Objet
Contrat	01/04/2015	31/03/2027	Affermage

Périmètre de l'affermage

La **Société Martiniquaise des Eaux (SME)** assure pour les 12 communes de la CAESM (Espace Sud) et les 2 communes de CAP NORD la gestion du service Eau Potable (production et distribution) répartie comme suit (contrat de DSP Ex-SICSM Eau Potable 2015-2027) :

CAESM (Espace Sud) : 12 COMMUNES			
Ducos	Marin	Rivière-Pilote	Anse d'Arlet
François	Sainte-Anne	Rivière-Salée	Trois-Ilets
Vauclin	Sainte-Luce	Diamant	Saint Esprit
Habitants : 116 100		Abonnés : 61 783	
Usines de production : 2		Stations de pompage : 64	Réservoirs : 100



Directoire et Rivière Blanche, les deux usines de production d'eau potable du contrat de DSP Ex-SICSM

CAP NORD : 2 COMMUNES	
Robert	Trinité
Habitants : 34 788	Abonnés : 14 158
Stations de pompage : 6	Réservoirs : 23

Remarques :

Pour certains chapitres du RADE, les données présentées concernent distinctement le territoire de l'ESPACE SUD et le territoire de Robert et Trinité (Ex le linéaire du réseau, le nombre d'abonnés,...).

A l'inverse certaines données ne peuvent être calculées que sur le périmètre entier de l'Ex-SICSM (Ex le rendement de réseau, l'ILP,...).

Certains quartiers des communes de Trinité et du Robert, sont rattachés au contrat de DSP Cap Nord Eau Potable.

Notre organisation dédiée à votre contrat

Accueil physique des clients

La SME dispose de 3 bureaux d'accueil du public afin traiter leurs demandes
Ces 3 bureaux ont été rénovés entre 2020 et 2022.



Agence SME Lamentin
Horaires d'ouverture
Lundi au vendredi de 7h45 à 12h30
Mardi et jeudi : 13h45 à 17h



Agence SME Carbet
Horaires d'ouverture
Lundi au vendredi de 7h30 à 12h30
Mardi et jeudi : 14h à 16h30




Agence SME Sainte Marie
Horaires d'ouverture
Lundi au vendredi de 7h45 à 12h30
Mardi et jeudi : 13h45 à 17h

L'accueil téléphonique

La Société Martiniquaise des Eaux dispose d'une véritable plateforme d'accueil téléphonique accessible au **numéro Cristal 09 69 32 97 22**, au **prix d'un appel local**.

Elle permet de répondre à toutes les questions des abonnés et d'alerter au plus vite les services concernés en cas d'urgence. Ce service répond tous les jours de la semaine.



Entièrement modernisée, la plateforme téléphonique de la SME est dotée de **5 téléconseillers locaux spécialement formés, assortis de 3 téléconseillers de renfort**, pour répondre à tout type d'appel. Tous les appels reçus sont identifiés et mémorisés.

L'agence en ligne

Les usagers peuvent également accéder au site internet de la Société Martiniquaise des Eaux www.smeaux.fr.

Ils peuvent y trouver des réponses rapides et pratiques concernant les questions d'alimentation en eau ou d'assainissement.

Effectuer les formalités de paiement des factures en direct et renseigner des formulaires de traitement pour leurs demandes courantes (comme les demandes de branchement) mais également laisser leurs coordonnées afin d'être contacté.

L'agence en ligne est un véritable service au client dématérialisé, qui permet de satisfaire l'utilisateur de n'importe quel lieu à partir d'une connexion internet.

Elle est conçue en RWD (responsive web design) pour permettre un accès sur smartphone et tablette.



Le service d'urgence 24h/24

En dehors des heures d'ouverture de l'accueil physique des clients ou des plages ouvrées de l'accueil téléphonique ci-dessus, notre service d'urgence assure l'accueil téléphonique des clients et coordonne les interventions urgentes telles que :

- Réparations de casses de canalisations.
- Dépannages d'installations.
- Débouchage de branchements d'assainissement ...

Pour cela, un effectif composé d'agents et d'encadrants sont mobilisables quotidiennement en dehors des heures ouvrées. Leurs compétences sont diversifiées et ils disposent de matériels, d'équipements, de véhicules et de moyens de communication adaptés à la gestion des astreintes.

L'ORGANISATION DE L'ASTREINTE

La SME gère les appels relatifs aux manques d'eau, fuites, pollutions ou problèmes électromécaniques. Ces appels peuvent provenir des clients ou directement des équipements de télésurveillance des installations dont la SME a la gestion.

Le service d'astreinte permet une permanence 24h/24, tous les jours de l'année. Cette continuité du service concerne la gestion des installations de production et de distribution d'eau, de collecte et de traitement des eaux usées. Les équipes d'astreinte sont mobilisables hors des heures ouvrables, pour déclencher les réparations nécessaires ; des renforts peuvent être mobilisés lorsque les situations le nécessitent.

Le personnel est compétent en traitement d'eau, épuration, plomberie, terrassement, électromécanique et gestion des réseaux. Il est encadré par des agents de maîtrise et un cadre.

L'astreinte est planifiée semestriellement, puis précisée de façon hebdomadaire.

L'ordonnancement des interventions, opérationnel durant les heures ouvrées depuis la création de l'agence Visio, a été déployé en 2019 pour l'astreinte, afin de formaliser de façon efficace les interventions et de les analyser.

☞ L'organigramme d'astreinte

Sous l'autorité d'un cadre responsable, l'astreinte s'organise de la façon suivante :

- Le responsable d'astreinte (cadre) :

Il représente la Direction de la SME, assure la responsabilité du bon fonctionnement de l'astreinte et intervient en situation d'exception.

- L'astreinte téléphonique :

L'objectif est de fournir à tous clients ou tiers, un interlocuteur physique et ce 24 h/ 24.

L'astreinte téléphonique prend le relais du Centre de Relation Clientèle de la SME, via le numéro unique de la SME : 09 69 32 97 22.



- L'astreinte ordonnancement :

L'ordonnancement permet la planification des interventions et en assure une meilleure traçabilité.

Renforcement de la sécurité : suivi des interventions des travailleurs isolés et gestion des avis de travaux urgents ATU auprès des exploitants des réseaux sensibles se trouvant à proximité de la zone des travaux, en cas de fouille.

➤ L'astreinte d'encadrement :

Elle gère les situations qui sortent de la pratique courante et nécessitent soit une appréciation spécifique, soit la mobilisation de moyens importants. Elle prend les décisions d'intervention pour les cas qui n'ont pas fait l'objet d'une description préalable d'intervention.

Elle encadre les interventions importantes et permet de mettre en œuvre les dispositions appropriées à chaque situation.

➤ L'astreinte d'intervention :

Les travaux à réaliser étant urgents par nature, elle se mobilise dès qu'elle est sollicitée, dans des délais très courts, pour les effectuer. Pour un certain nombre de situations banalisées étudiées à l'avance (petites interventions, diagnostics...), elle travaille en autonomie. Les incidents les plus fréquents ou les plus prévisibles sont passés en revue de façon systématique.

☞ Les moyens mis à disposition du personnel d'astreinte

- ❖ Téléphones à domicile et téléphones portables,
- ❖ P.C. portables avec accès aux applications métier (Supervision, SIG, Interventions G2 ...)
- ❖ Véhicules avec outillage et jeux de plans de réseaux,
- ❖ Détecteurs de câbles
- ❖ Fourgons-ateliers, mini pelles et camions benne,
- ❖ Mallettes d'astreinte (adresses, téléphone, consignes d'intervention ...),
- ❖ Camion hydrocureur d'intervention,
- ❖ Téléphones satellites en cas de nécessité.



➤ L'astreinte communication

L'astreinte communication est placée sous l'autorité du cadre d'astreinte.

Elle permet la communication vers les abonnés/ usagers via les supports de communication.

Il s'agit d'assurer une veille des informations concernant les risques de perturbations de la distribution d'eau potable pouvant impacter des abonnés, en suivant les messages du groupe signal astreinte ou des appels téléphoniques reçus.

Lorsque les informations nécessitent une communication vers les abonnés, le Chargé de l'information en astreinte met à jour et alimente en informations « rafraîchies » la carte Info réseau du site Internet SME, de Facebook SME, l'application OMIJO

Selon le type de situation, met le message ajusté liés aux perturbations pour l'annonce sur le répondeur du 0969329722 ainsi que pour les campagnes SMS aux abonnés selon le cas

LA GESTION DE CRISE

Afin de limiter les conséquences d'évènements significatifs (ex. : tempêtes, coupures d'énergie, pollutions, cyber attaque...) de nature à mettre en péril la continuité de service, la santé des salariés ou l'environnement, nous sommes structurés afin de pouvoir, à tout moment, mobiliser des moyens exceptionnels au niveau local et national :

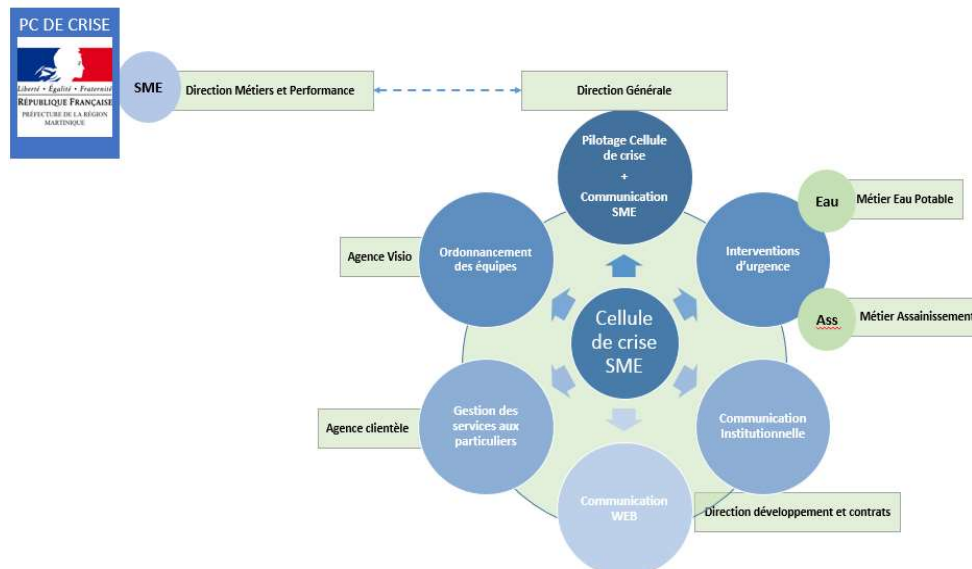
- Stocks d'équipements,
- Stocks d'eau potable,
- Laboratoires d'analyses 24h/24 et 7 jours/7,
- Systèmes d'alerte permettant de prévenir très rapidement la population par téléphone

Le système de gestion de crise s'appuie sur :

- Un système d'astreinte régional afin de détecter les événements non souhaités et informer les acteurs concernés,
- Une organisation préétablie du management de la crise avec une cellule dédiée aux risques cyber,
- La connaissance du rôle des différents acteurs d'une crise,
- Un ensemble de documents ou de données techniques spécifiques,
- Une formation des acteurs principaux,
- La réalisation d'exercices de crise et de retours d'expérience (RETEX).

En outre, l'ensemble du personnel d'astreinte et d'intervention fait l'objet de formations ou de mises à niveau régulières, afin de maîtriser aussi rapidement que possible les situations d'urgence, ne relevant pas nécessairement de la crise majeure, qui peuvent se présenter.

Enfin, les incidents ou accidents réels sont exploités en termes de retour d'expérience et de validation des consignes mises en place dans ce cas.



LES AUTRES ACTIONS DE COMMUNICATION POUR VOTRE CONTRAT

Au-delà de ses missions premières relatives aux services publics d'eau et d'assainissement, la SME s'investit dans diverses actions destinées à mieux informer les usagers sur les enjeux environnementaux. Elle participe également à des activités de type culturelles, sociales ou sportives des territoires sur lesquels elle est présente.

La SME met à disposition des abonnés de l'Espace Sud une information réseau en continu et sur plusieurs supports, afin de garantir l'accès de l'information au plus grand nombre.

La SME déploie également des supports d'information aux abonnés pour les démarches courantes liées aux services et également des supports de sensibilisation à l'usager pour une protection collective de l'environnement et de la ressource en eau.

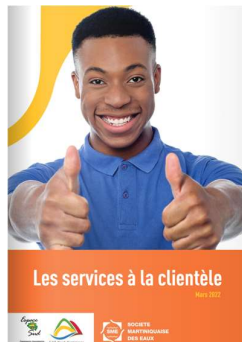
Etat des lieux des outils de communication :

- **1 groupe Info Réseau Sud | 1 600 membres** > information réseau (impacts sur la distribution)
- **1 groupe Info Réseau Nord | 1 100 membres** > information réseau (impacts sur la distribution)
- **1 page Facebook SME | 6 700 abonnés** > infos clientèle / info pratique / pédagogie & sensibilisation
- **1 CHAT privé 7j/7 | 528 accompagnements en conversation privée** en 2022 (en moyenne 44/ mois)
- **1 carte info réseau sur site | 3 000 visites par jour** > information réseau (impacts sur la distribution)
- **1 application mobile OMIJO | 1 853 usagers** > information réseau (impacts sur la distribution)
- **1 dispositif de mailing | 19 593 abonnés SUD** > infos abonnés / infos pratiques
- **1 dispositif de mailing | 17 380 abonnés NORD** > infos abonnés / infos pratiques
- **1 newsletter trimestrielle aux mairies** > sujets Eau – Assainissement – Clientèle - Support
- **3 écrans d'accueil | 3 agences** > infos abonnés
- **1 bulletin de l'eau | 52 bulletins par an (1 publication par semaine)** > information production / réseau
- **3 campagnes thématiques | 2 sur terrain - 2 digitales** > écogestes /démarches en ligne / production (turbidité)

Plusieurs types d'opérations ont été réalisées :

Un accompagnement dans les démarches

Présentation des services aux abonnés via un livret pédagogique et différents flyers informatifs.



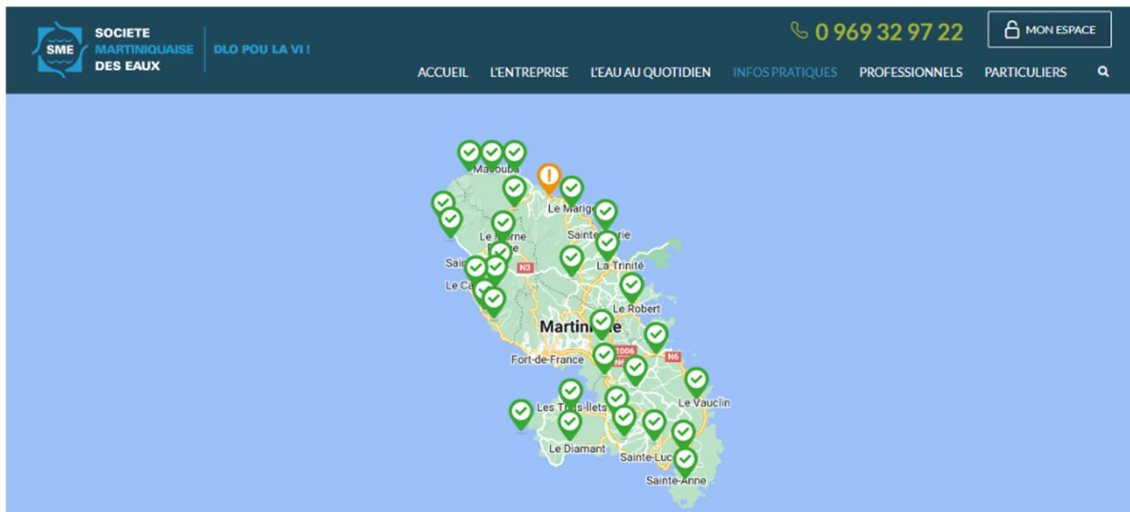
<https://www.calameo.com/read/006984797e9bb66df0828?authid=n6jIE9RPjMEK>

[Trouver les bons interlocuteurs, comprendre et régler sa facture, faire ses démarches, découvrir les services +, comprendre les repères du service]

Une communication proactive au plus près des usagers

- ⇒ **Information réseau multisupport** (Carte Info réseau, Appli mobile OMIJO avec système de géolocalisation pour le signalement des fuites, Groupe dédié sur Facebook, Serveur vocal)

La Carte Info Réseau du site internet



- ⇒ **Communication aux radios, aux résidents d'immeubles collectifs et aux sites sensibles** (hôpitaux, école, etc) en cas d'interruption du service selon la nomenclature ci-dessous :

INFORMATION RÉSEAU



Infos à communiquer

VISIO + Exploitation

- Motif de l'incident
- Communes/Quartiers (réservoir le cas échéant)
- Nbre d'abonnés concernés
- Date d'intervention
- Délai de retour à la normale
- Précision Clients sensibles

Situation standard (Diffusions)

Exploitation

- Information à l'EPCI selon impacts sur les abonnés

Communication

- Carte info réseau
- Facebook (+ TAG EPCI et mairies concernées)
- OMIJO

Relation Clientèle

- Appel des clients sensibles (écoles, hôpitaux...)

Situation de crise avérée (Diffusions)

Direction générale

- Notification urgente à l'EPCI
- Rapports de circonstances à l'EPCI

Exploitation

- Dispositif complet

Communication

- Dispositif complet
- Suivi avec l'EPCI

Relation Clientèle

- Dispositif complet

Situation sensible (Diffusions)

Exploitation

- IDEM

Communication

- IDEM
- + Communiqué radio

Relation Clientèle

- IDEM
- + SMS abonnés selon situation
- + Message vocal numéro unique

Situation à risque (Diffusions)

Exploitation

- IDEM + suivi de l'évolution matin et soir

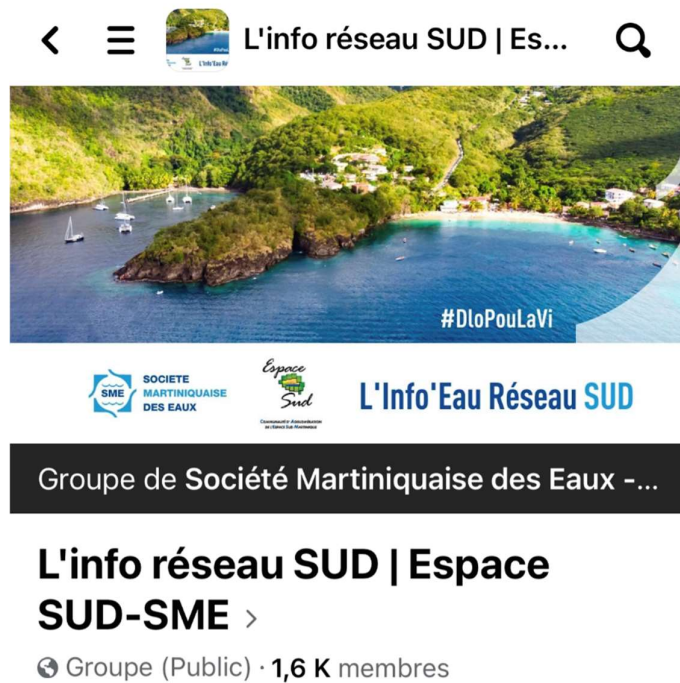
Communication

- IDEM + communiqué de presse selon situation

Relation Clientèle

- IDEM

⇒ Groupe d'info réseau SUD sur Facebook avec CHAT via la messagerie privée 7 j/7



⇒ Mailing d'informations aux abonnés



#Nouveaux groupes !
Info Réseau sur Facebook

Votre Info Réseau déménage !

Retrouvez vos infos réseau Sud sur votre nouveau groupe Facebook dédié !
L'Info réseau s'adapte à vous pour + de clarté au quotidien

Devenez membre dès aujourd'hui et vous recevrez les alertes des perturbations par notification.

Étape 1
Je m'abonne pour les infos clientèles et infos pratiques à la Page Facebook SME.
<https://www.facebook.com/SME.Martinique>

Étape 2
Je m'abonne pour les infos de mon réseau d'eau potable au groupe Facebook Info réseau Sud | Espace Sud - SME
[Cliquer ici](#)

Étape 3
J'accepte les notifications de mon groupe pour être au courant instantanément des publications de la SME concernant mon réseau.

Découvrez aussi :

La carte info réseau du site
> Un accès facile par commune
<https://smeaux.fr/info-reseau/>



Connaissiez-vous la carte info réseau ?

La carte de l'appli mobile OMIJO
> Géolocalisez, nous intervenons !
<https://omijo.app/>



Connaissiez-vous l'appli mobile OMIJO ?

Copyright 2021 © SME
Société Martiniquaise des Eaux
Tous droits réservés
-Service Communication-



⇒ Groupe d'info réseau NORD sur Facebook avec CHAT via la messagerie privée 7 j/7



⇒ Mailing d'informations aux abonnés



#Nouveaux groupes !
Info Réseau sur Facebook

Votre Info Réseau déménage !

Retrouvez vos infos réseau Nord sur votre nouveau Groupe Facebook dédié !
L'info réseau s'adapte à vous pour + de clarté au quotidien

Devenez membre dès aujourd'hui et vous recevrez les alertes des perturbations par notification.

Étape 1

Je m'abonne pour les infos clientèles et infos pratiques à la Page Facebook SME.

<https://www.facebook.com/SMEALNORD>

Étape 2

Je m'abonne pour les infos de mon réseau d'eau potable au groupe Facebook: Info Réseau Nord | CAP Nord - SME

[Cliquez ici](#)

Étape 3

J'accepte les notifications de mon groupe pour être au courant instantanément des publications de la SME concernant mon réseau

Découvrez aussi :

La carte info réseau du site
> Un accès facile par commune
<https://smeaux.fr/info-reseau/>



#Connaissez-vous la carte Info Réseau ?

La carte de l'appli mobile OMIJO
> Géolocalisez, nous intervenons !
<https://omijo.app/>




#Connaissez-vous l'appli mobile OMIJO ?

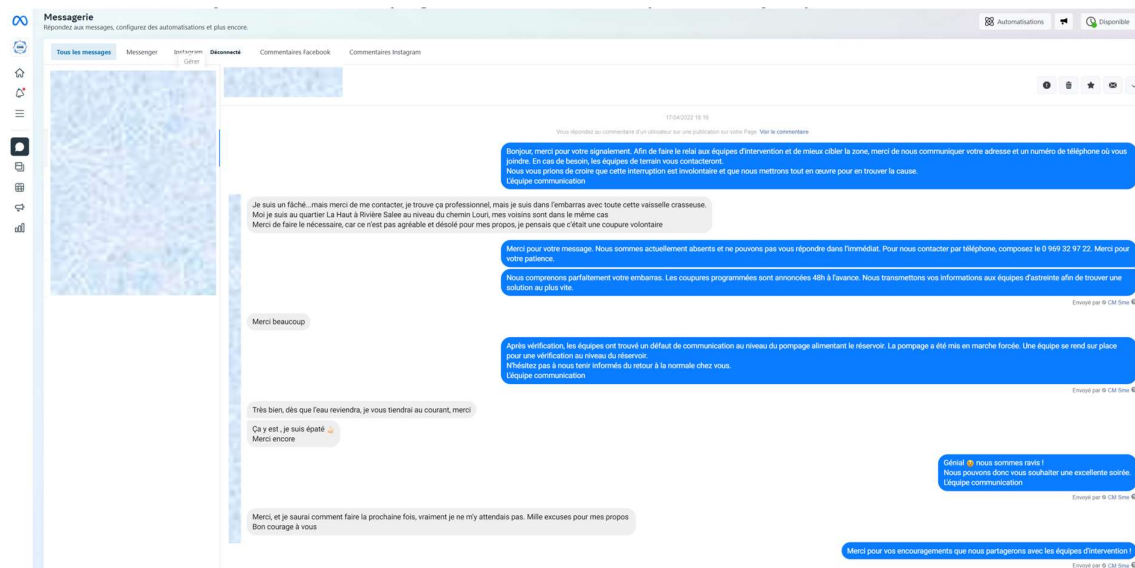
Copyright 2021 © SME
Société Martiniquaise des Eaux
Tous droits réservés
-Service Communication-

Faire participer l'usager au quotidien

- ⇒ **Application mobile OMIJO** : publication des perturbations de la distribution et possibilité de signalement de fuites visibles pour les usagers.



- ⇒ **Signalements via FACEBOOK 7j/7** : 1 équipe d'astreinte pour répondre aux sollicitations des abonnés 7j/7 et les accompagner en cas de manque d'eau, jusqu'au retour à la normale.



- ⇒ Information et sensibilisation des abonnés aux écogestes
 - Campagne sur Facebook valorisant des écogestes



CONNAISSEZ-VOUS LES ECOGESTES ?

Nos ressources en eau sont précieuses, préservez-les !


La douche Je prends une douche plutôt qu'un bain. Je me savonne, je ferme l'eau.	Le brossage de dents Je me brosse les dents, je ferme l'eau. Pour me rincer la bouche, je prends un gobelet d'eau.	Le WC Mon WC siffle : il m'alerte d'une fuite. Je ferme, je répare et j'ECO-nomise !
L'arrosage Ma plante a besoin d'eau, mais pas d'eau potable. Je l'arrose avec de l'eau de pluie récupérée.	Le lavage des mains Je me lave les mains car c'est mon geste barrière n°1. Lorsque je me savonne les mains, je ferme l'eau.	Les machines à laver Mes machines à laver le linge et la vaisselle, consomment beaucoup d'eau potable. Je lance le lavage quand elles sont remplies.
Le lavage de voiture Ma voiture a besoin d'être lavée, son lavage consomme beaucoup d'eau potable. Je la lave avec de l'eau de pluie récupérée ou à une station de lavage.	Le nettoyage haute pression Mon nettoyeur haute-pression consomme beaucoup d'eau potable. Je laverai les surfaces après la sécheresse.	La piscine Ma piscine consomme beaucoup d'eau potable. Je la remplirai ou la purgerai après la sécheresse.

CHAQUE GESTE COMPTE !

- ⇒ **Journée mondiale de l'eau : sensibilisation - découverte des métiers – du parcours de l'eau (pédagogie)**
 - Diffusion de vidéo de visites virtuelles des installations avec Gilles Saint-Louis - 5 épisodes
 - Opération de sensibilisation de proximité en centre commercial le 22 mars



- ⇒ **Explication de la turbidité en saison des pluies**
 - Module vidéo web



La turbidité en rivière – Késako ?

Responsabilité sociale

- Participation à la bourse d'études Alizés pour l'accompagnement de jeunes martiniquais dans des voies d'excellence



Communication métiers

- Communication dans les médias (presse écrite et radio) en prévision et suivi de la sécheresse : présentation et avancement du plan d'actions préventives pour lutter contre les sécheresses, à l'occasion d'une conférence de presse en février
- Diffusion hebdomadaire du bulletin de l'eau (diffusion quotidienne en cas de crise)



| L'Exploitation des Ouvrages

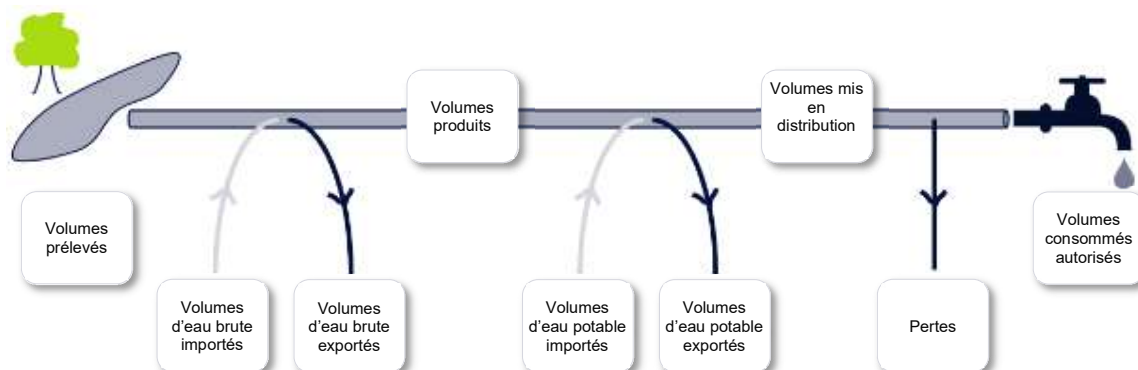


3.1 Informations relatives à la production, aux ventes et aux achats d'eau

Présentation schématique des ressources disponibles et des filières de production

Cette partie présente de façon détaillée le bilan hydraulique explicitant les différents volumes prélevés et éventuellement achetés ou vendus, mais également les volumes produits et distribués. Les notions de rendement et d'indice linéaire de perte sont également abordées.

Le schéma d'alimentation en eau potable



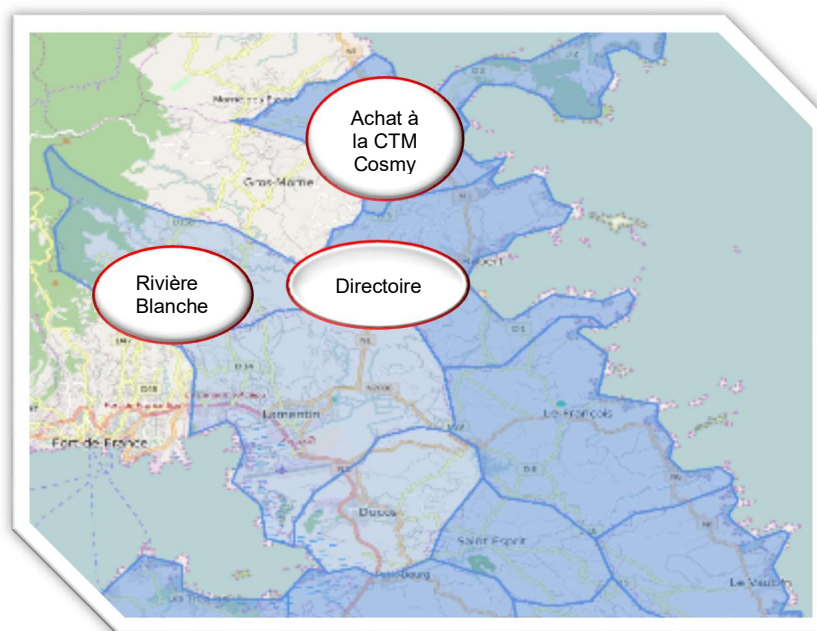
La nature des ressources utilisées

L'eau alimentant les communes de l'ESPACE SUD et de CAP NORD est d'origine superficielle et produite à partir de 2 unités de traitement :

- Rivière Blanche situé sur la commune de Saint Joseph d'une capacité nominale de 1500 m³/h.
- Directoire situé sur la commune du Lamentin d'une capacité nominale de 720 m³/h.

En complément de la production de ces 2 unités de traitement, plusieurs achats d'eau en gros sont effectués à partir :

- L'usine de la Capot, propriété de la Collectivité Territoriale de Martinique, au travers d'un achat d'eau à Cosmy sur la commune de Trinité,
- Du réseau de distribution du réseau de CAP NORD au lieu-dit Morne Poirier, Les Hauts et Bois Lézard sur la commune de Trinité. Cet achat alimente des écarts de la commune.
- Du réseau de distribution du réseau CAP NORD au lieu-dit Bois Neuf sur la commune du Robert. Cet achat alimente des écarts de la commune.



Usine de Rivière Blanche



Usine de Directoire



Indice d'avancement de protection de la ressource

Cet indicateur traduit l'avancement des démarches administratives et de terrain mises en œuvre pour protéger les points de captage.

⇒ **L'ARRETE PREFECTORAL ET LES DUP**

IP9	Indice d'avancement de la protection de la ressource <i>*Noté : suivant connaissance du délégataire, dossier suivi par le syndicat</i>	Unité = 80 %
<p>Définition : Pour chaque point de prélèvement alimentant le service (y compris eau achetée en gros), une note est attribuée suivant le principe suivant :</p> <p>Indice d'avancement d'une démarche « périmètre de protection »</p> <p>0 % = aucune action</p> <p>20 % = lancement d'une étude</p> <p>40 % = périmètre défini (étude hydrogéologique terminée)</p> <p>50 % = dossier déposé en Préfecture</p> <p>60 % = arrêté préfectoral signé</p> <p>80 % = mise en œuvre (acquisition des terrains, publicité foncière des servitudes et travaux terminés)</p> <p>100 % = existence d'une procédure de suivi périodique</p> <p>L'indice global est obtenu, en pondérant par le volume produit (ou importé) correspondant au point de prélèvement.</p>		

Base de calcul de l'IP9 :

L'indice d'avancement au 31/12/2021 de chaque ressource est le suivant :

⇒ Rivière Blanche : 80 %

Les périmètres de protection du captage et les servitudes afférentes ont été officialisé par l'arrêté préfectoral n° 09-02785 du 18 août 2009.

Les travaux ont été engagés et réalisés sur l'exercice 2016 par le SICSM.

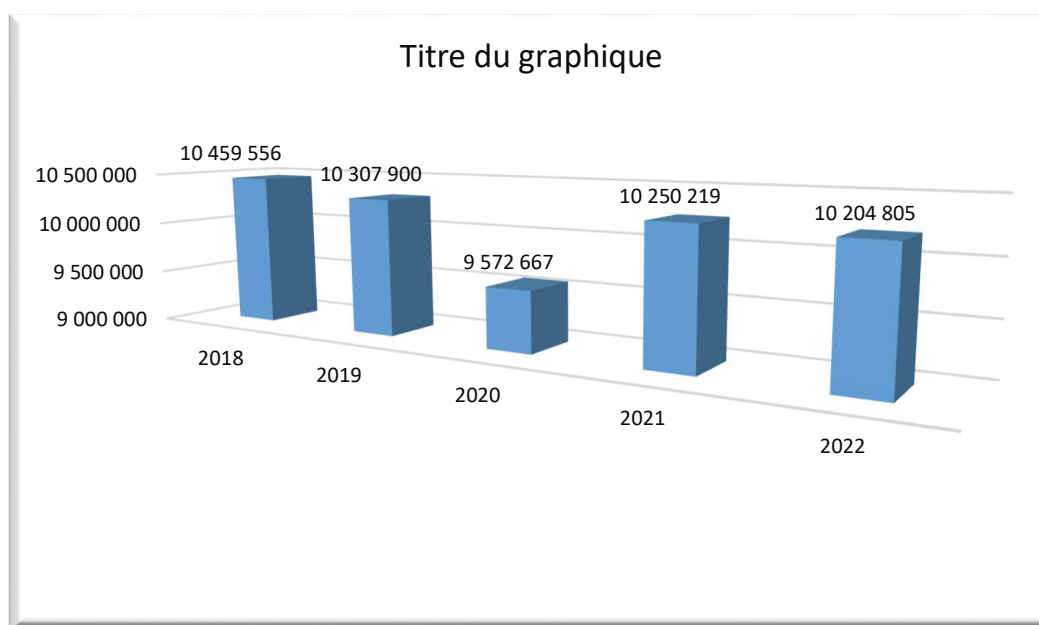
Les 2 forages de Rivière Blanche (le long de la route des Gués) ont fait l'objet de signature d'arrêtés préfectoraux datés du 18/01/2022).

Quantité mensuelle d'eau potable produite, achetée et vendue en gros

Les volumes prélevés

Le tableau suivant détaille l'évolution des volumes prélevés ces dernières années. Les volumes indiqués sont des volumes relatifs à l'année civile ramenés à 365 jours :

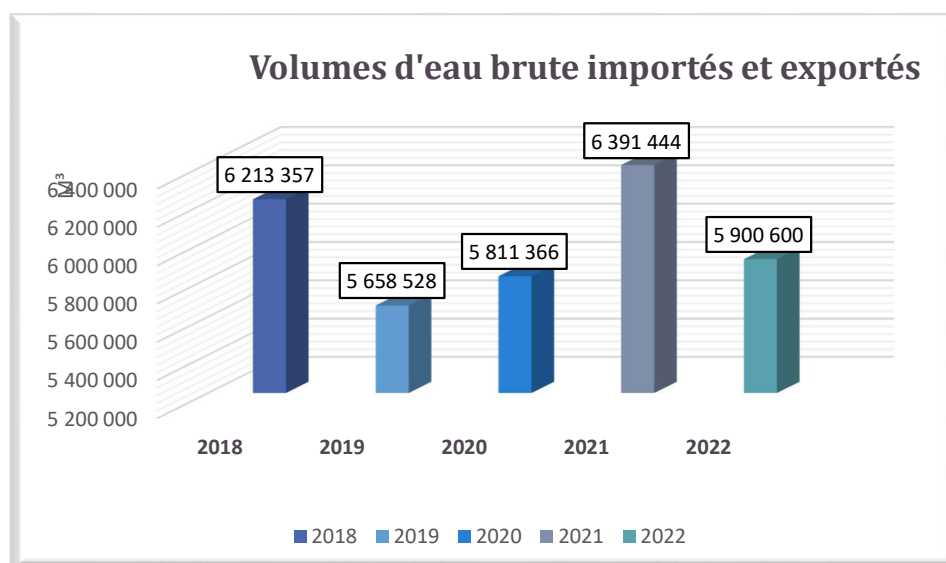
Commune	Site	2018	2019	2020	2021	2022	N/N-1 (%)
SAINT-JOSEPH	Usine de Rivière Blanche	10 459 556	10 307 900	9 572 667	10 250 218	10 204 805	-0,44%
Total des volumes prélevés		10 459 556	10 307 900	9 572 667	10 250 219	10 204 805	-0,44%



Les volumes d'eau brute importés et exportés

Le tableau suivant détaille l'évolution des volumes d'eau brute importés (reçus ou achetés en gros à d'autres services d'eau, publics ou privés, par l'intermédiaire d'une interconnexion) et exportés (cédés ou vendus en gros à d'autres services d'eau, publics ou privés, par l'intermédiaire d'une interconnexion) ces dernières années. Les volumes indiqués sont des volumes relatifs à l'année civile ramenés à 365 jours :

Volumes d'eau brute importés et exportés (m³)							
Site	Provenance	2018	2019	2020	2021	2022	N/N-1 (%)
Usine Directoire	Volume d'eau brute importé	6 213 357	5 658 528	5 811 366	6 391 444	5 900 600	-7,68%
Total volumes eau brute importés		6 213 357	5 658 528	5 811 366	6 391 444	5 900 600	-7,68%



Les volumes d'eau potable produits

Le tableau suivant détaille l'évolution des volumes d'eau potable produits (issus des installations de production / traitement exploitées dans le cadre du présent contrat) ces dernières années. Les volumes indiqués sont des volumes relatifs à l'année civile ramenés à 365 jours :

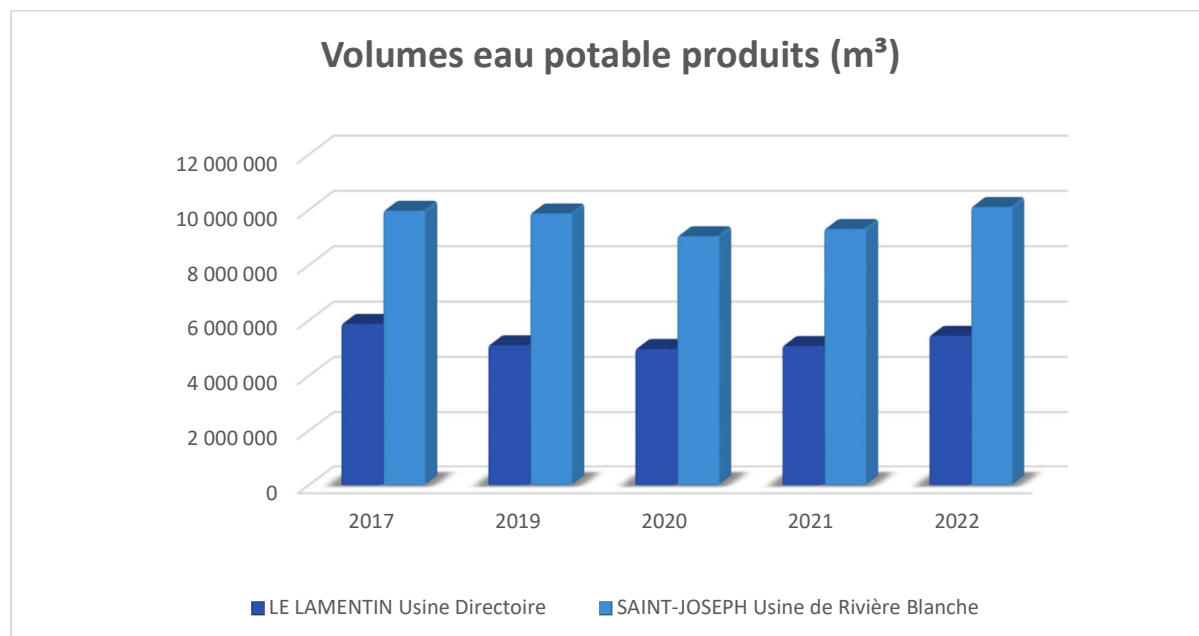
Usine Rivière Blanche



Usine Directoire



Volumes eau potable produits (m³)							
Commune	Site	2017	2019	2020	2021	2022	N/N-1 (%)
LE LAMENTIN	Usine Directoire	5 870 876	5 098 594	4 965 143	5 072 185	5 442 511	7,30%
SAINT-JOSEPH	Usine de Rivière Blanche	9 960 158	9 865 161	9 041 951	9 301 951	10 097 581	8,55%
Total des volumes produits		15 833 051	14 965 774	14 009 114	14 376 157	15 542 114	2,62%

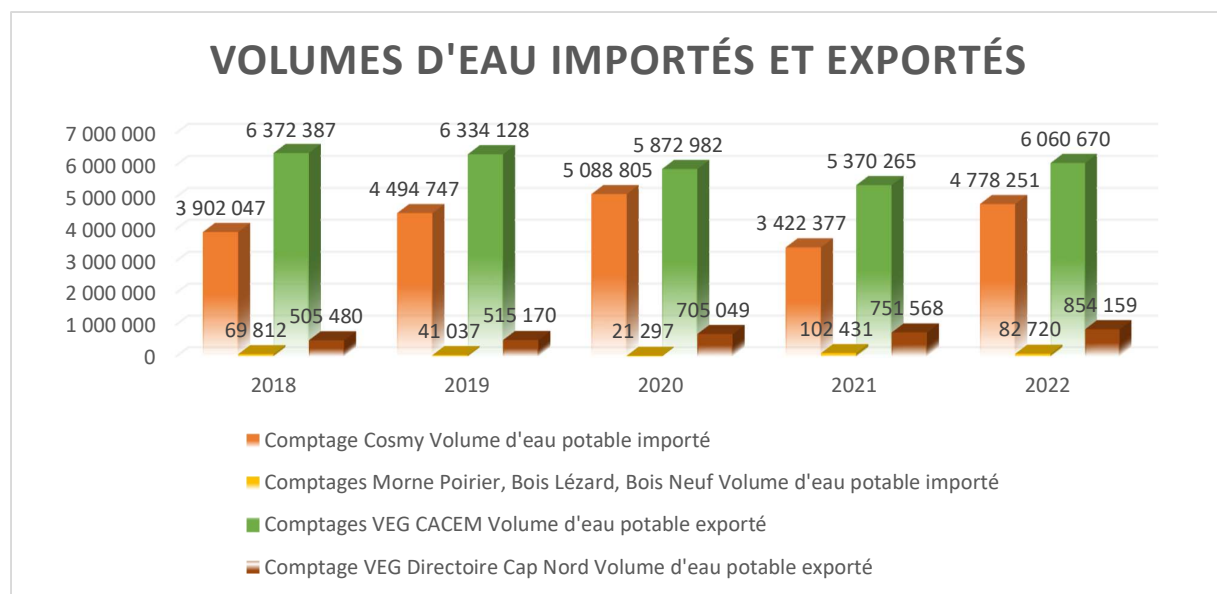


Les volumes d'eau potable importés et exportés

Le tableau suivant, détaille l'évolution des volumes d'eau potable importés (reçus ou achetés à d'autres services d'eau potable, publics ou privés, par l'intermédiaire d'une interconnexion) et exportés (cédés ou vendus à d'autres services d'eau potable, publics ou privés, par l'intermédiaire d'une interconnexion) ces dernières années.

Les volumes indiqués sont des volumes relatifs à l'année civile ramenés à 365 jours :

Volumes d'eau potable importés et exportés (m³)							
Site	Désignation	2018	2019	2020	2021	2022	N/N-1 (%)
Comptage Cosmy	Volume d'eau potable importé	3 902 047	4 494 747	5 088 805	3 422 377	4 778 251	39,62%
Comptages Morne Poirier, Bois Lézard, Bois Neuf	Volume d'eau potable importé	69 812	41 037	21 297	102 431	82 720	-19,24%
Comptages VEG CACEM	Volume d'eau potable exporté	6 372 387	6 334 128	5 872 982	5 370 265	6 060 670	12,86%
Comptage VEG Directoire Cap Nord	Volume d'eau potable exporté	505 480	515 170	705 049	751 568	854 159	13,65%
Total volumes eau potable importés (B)		3 971 859	4 535 784	5 110 102	3 524 808	4 860 971	37,91%
Total volumes eau potable exportés (C)		6 877 867	6 849 298	6 578 031	6 121 833	6 914 829	12,95%



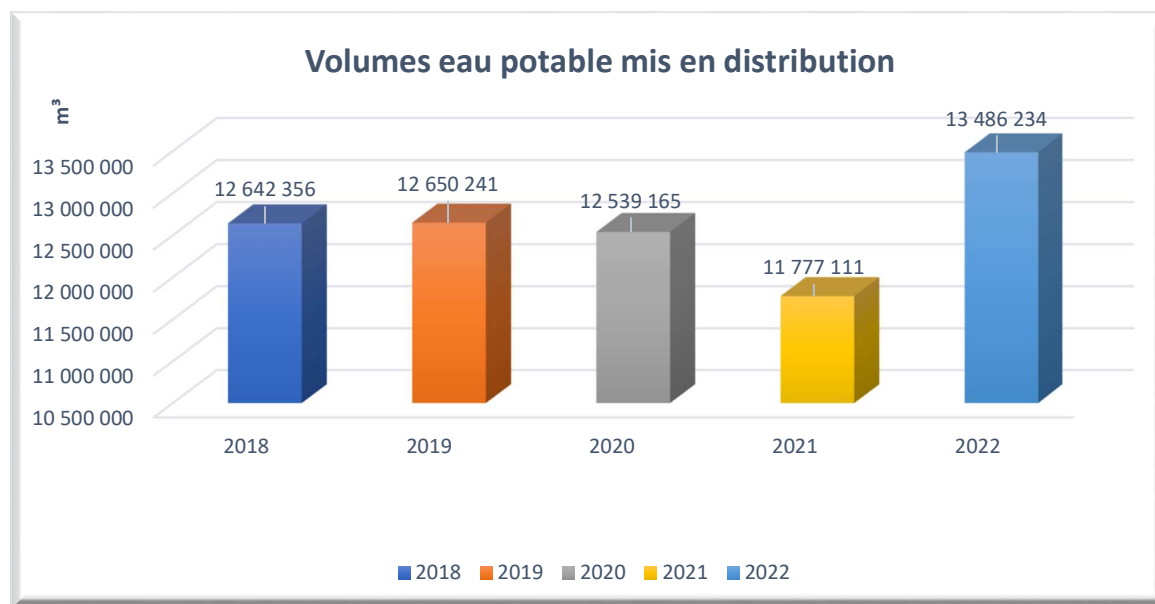
Les volumes mis en distribution année civile

Le tableau suivant détaille l'évolution des volumes d'eau potable mis en distribution ces dernières années.

Le volume mis en distribution correspond au volume d'eau introduit dans le réseau de distribution d'eau potable. Il est égal au volume produit par les installations du contrat auquel on ajoute les volumes d'eau potable importés (achetés en gros) et auquel on retranche les volumes d'eau potable exportés (vendus en gros).

Les volumes indiqués sont des volumes relatifs à l'année civile ramenés à 365 jours :

Désignation	2018	2019	2020	2021	2022	N/N-1 (%)
Total volumes eau potable produits (A) = (A') - (A'')	15 548 364	14 963 755	14 007 094	14 374 136	15 540 092	8,11%
Dont volumes eau brute prélevés (A')	16 682 913	15 966 428	15 384 033	16 641 662	16 105 405	-3,22%
Dont volumes de service production (A'')	1 134 549	1 002 673	1 376 939	2 267 526	565 313	-75,07%
Total volumes eau potable importés (B)	3 971 859	4 535 784	5 110 102	3 524 808	4 860 971	37,91%
Total volumes eau potable exportés (C)	6 877 867	6 849 298	6 578 031	6 121 833	6 914 829	12,95%
Total volumes eau potable mis en distribution (A+B-C) = (D)	12 642 356	12 650 241	12 539 165	11 777 111	13 486 234	14,51%



Synthèse statistique des informations disponibles issues du contrôle de la qualité de l'eau brute, produite et achetée en gros

La qualité de l'eau

Cette partie décrit les principes du contrôle de la qualité de l'eau ainsi que les résultats obtenus sur l'ensemble du processus de production et de distribution de l'eau potable.

"L'Eau consommée doit être propre à la consommation".

(Extrait du Code de la Santé Publique)

Pour satisfaire à cette exigence, la qualité de l'eau est appréciée par le suivi de différents éléments :

- La qualité microbiologique
- La qualité physico-chimique dont les pesticides et les métabolites
- La qualité organoleptique

Deux niveaux de qualité sont à respecter pour l'eau potable :

- **Les limites de qualité**, correspondent à la **conformité réglementaire** : pour différents paramètres bactériologiques (Entérocoques et Escherichia Coli,) ou physico-chimiques (arsenic, nitrates, nickel, plomb, ...), le Code de la Santé Publique fixe une valeur maximale. Un dépassement peut impliquer des restrictions de consommations et doit conduire à des solutions de mise en conformité de l'eau distribuée.

Les références de qualité, correspondent à des **indicateurs établis à des fins de suivi des installations** de production, de distribution et d'évaluation des risques pour la santé des personnes. Ces valeurs du Code de la Santé Publique doivent être respectées en permanence mais concernent des paramètres bactériologiques (coliformes,...) ou physico-chimiques (turbidité, fer, goût, température...) sans incidence sanitaire reconnue. L'eau n'est pas considérée comme non-conforme du point de vue sanitaire lors d'un dépassement de ces références. Toutefois des dépassements récurrents doivent conduire à proposer des solutions permettant d'éliminer le problème ainsi mis en évidence.

La maîtrise de la qualité de l'eau est assurée par un double contrôle :

- **Le contrôle sanitaire, officiel et légal** exercé par le Préfet via l'ARS (Agence Régionale de Santé). Des prélèvements sont effectués sur tous les sites de production et en plusieurs points du réseau de distribution. Leurs analyses permettent de vérifier les qualités physique, chimique, organoleptique et bactériologique de l'eau, ainsi que la conformité des installations de production, de stockage et de distribution. Les données de ce contrôle permettent à l'administration d'établir le bilan annuel de la qualité de l'eau produite et distribuée. Celui-ci est adressé, associé à une facture, à tous les clients du service. La fréquence du contrôle sanitaire ainsi que les paramètres à analyser sont fixés par les arrêtés du 11 janvier 2007 et du 21 janvier 2010. Quelques ajustements ont eu lieu depuis, comme dans les arrêtés du 24 décembre 2015 (sur le contenu des analyses types) et celui du 4 août 2017 (principalement pour le déclassement du baryum de « limite de qualité » en « référence de qualité »).
- **La surveillance de l'exploitant permet** de s'assurer de respecter à tout moment les exigences de qualité de l'eau produite et distribuée. Les contrôles sont effectués à la sortie des usines mais aussi sur le parcours de l'eau jusqu'au compteur de l'abonné.

Evolutions réglementaires en 2023 :

Paru au Journal Officiel le 31 décembre 2022, l'arrêté du 30 décembre 2022 « modifiant l'arrêté du 11 janvier 2007 relatif aux limites et références de qualité des eaux brutes et des eaux destinées à la consommation humaine » introduit les notions de « **valeurs de vigilances** » et de « **valeurs indicatives** », qui doivent également être satisfaites dans les eaux destinées à la consommation humaine.

Si ces valeurs ne sont pas respectées, comme pour les références de qualité, le préfet peut demander de mettre en œuvre des mesures correctives s'il estime que la distribution présente un risque pour la santé des personnes.

Les « valeurs de vigilance » concernent des paramètres d'intérêt ou « émergents », définis par arrêtés du ministre en charge de la santé, à la suite d'actes d'exécution de la Commission Européenne, avec comme objectif d'acquérir de la connaissance. Pour l'instant, seul le 17-bêta-estradiol et le nonylphénol font partie de la liste de ces paramètres. Les ARS réaliseront des analyses avant le 31 décembre 2026 sur les eaux brutes et produites des systèmes produisant plus de 1000 m³/jour.

Les « valeurs indicatives » ne concernent pour l'instant que les métabolites non-pertinents, avec une valeur à 0,9 µg/l.

D'autre part, ce même arrêté du 30 décembre 2022 « relatif aux limites et références de qualité » introduit des modifications concernant certains paramètres, applicables dès le 1^{er} janvier 2023. Les principales modifications sont :

- Introduction de nouveaux paramètres avec des limites de qualité pour l'eau potable : chlorites, chlorates, bisphénol A, acides halo-acétiques, l'uranium chimique, le total microcystines et les perfluorés (PFAS)
- Relèvement des limites de qualité pour le sélénium, l'antimoine et le bore

Néanmoins, un autre arrêté du 30 décembre 2022 « relatif au programme de prélèvements et d'analyses du contrôle sanitaire » précise que le contrôle systématique des nouveaux paramètres par les ARS ne sera réalisé qu'à partir du 1^{er} janvier 2026. Cependant, les ARS ont la possibilité d'inclure certains de ces paramètres dans les contrôles en cas de suspicion ou de présence de non-conformité.

Enfin, un arrêté du 30 décembre 2022 « relatif au programme de tests et d'analyses à réaliser dans le cadre de la surveillance exercée par la personne responsable de la production ou de la distribution d'eau » précise des obligations concernant la surveillance de l'exploitant à partir de 2023.

Le plan Vigipirate

Sur l'ensemble des systèmes d'alimentation en eau potable délégués, l'exploitant a mis en application les mesures gouvernementales exigées par la dernière version du plan VIGIPIRATE datant de 2018. Les plus significatives sont :

- Un dispositif de sur-chloration pouvant être activé garantissant une concentration de 0,3 mg/l de chlore libre au point de mise en distribution et 0,1 mg/l de chlore libre en tout point du réseau de distribution,
- La sécurisation et la surveillance des installations,
- Le renforcement des mesures de sécurité des systèmes d'information,
- La sensibilisation du personnel à la sûreté.

La révision des dispositifs anti-intrusion et des dispositifs de chloration a été lancée et conduira potentiellement l'exploitant à faire des propositions d'améliorations.

Par ailleurs, la publication du guide l'ASTEE « protection des installations d'eau potable vis-à-vis des actes de malveillance » en 2017 apporte des recommandations opérationnelles sur la démarche à mener et les mesures à mettre en place pour sécuriser les installations.

La Ressource : contrôle Sanitaire Surveillance de l'exploitant :

Statistiques sur la conformité

Les statistiques sur la conformité des prélèvements réalisés dans le cadre du contrôle sanitaire officiel et de la surveillance de l'exploitant sur les parties physico-chimique et microbiologique de la ressource sont les suivants :

Statistiques sur la conformité en ressource							
<u>Périmètre Espace Sud</u>		Bulletin			Paramètre		
Contrôle	Analyse	Global	Non conforme	% Conformité	Global	Non conforme	% Conformité
Contrôle sanitaire	Microbiologique	12	0	100,0%	29	0	100,0%
Contrôle sanitaire	Physico-chimique	12	0	100,0%	5 758	0	100,0%

Détail des paramètres non conformes

Il n'y a pas eu de paramètres ne respectant pas les limites de qualité définies dans le Code de la Santé Publique sur l'année civile pour la ressource en contrôle sanitaire et dans le cadre de la surveillance de l'exploitant.

La Production : contrôle Sanitaire - Surveillance de l'exploitant :

Statistiques sur la conformité et sur les références de qualité

Les statistiques sur la conformité des prélèvements réalisés dans le cadre du contrôle sanitaire officiel et de la surveillance de l'exploitant sur les parties physico-chimique et microbiologique en production sont les suivants :

Statistiques sur les références de qualité et la conformité en production						
<u>Périmètre Espace Sud</u>		Contrôle sanitaire				
Type	Analyses	Nbr.	Nbr. HR	% Référence	Nbr. NC	% Conformité
Bulletin	Microbiologique	18	0	100,0%	0	100,0%
Bulletin	Physico-chimique	18	17	5,6%	0	100,0%
Paramètre	Microbiologique	107	0	100,0%	0	100,0%
Paramètre	Physico-chimique	2 158	18	99,2%	0	100,0%

Statistiques sur les références de qualité et la conformité en production						
Périmètre Robert – Trinité		Contrôle sanitaire				
Type	Analyses	Nbr.	Nbr. HR	% Référence	Nbr. NC	% Conformité
Bulletin	Microbiologique	10	1	90,0%	0	100,0%
Bulletin	Physico-chimique	22	22	0,0%	0	100,0%
Paramètre	Microbiologique	60	1	98,3%	0	100,0%
Paramètre	Physico-chimique	1 247	23	98,2%	0	100,0%

Détail des paramètres non conformes et hors références

Les paramètres ne respectant pas les limites de qualité définies dans le Code de la Santé Publique sur l'année civile pour la production en contrôle sanitaire et dans le cadre de la surveillance de l'exploitant sont les suivants :

PERIMETRE ESPACE SUD

Détail des paramètres non conformes et hors références								
Commune	Type	Date prélèvement	Libellé PSV	Libellé Paramètre	Valeur	Unité	Seuil Bas	Seuil Haut
Commune	Type	Date prélèvement	Libellé PSV	Libellé Paramètre	Valeur	Unité	Seuil Bas	Seuil Haut
SAINT-JOSEPH	Hors référence	05/01/2022	Sortie Station Riviere Blanche	Conductivité À 25°C	141	µS/cm	200	1110
SAINT-JOSEPH	Hors référence	18/01/2022	Sortie Station Riviere Blanche	Conductivité À 25°C	120	µS/cm	200	1110
SAINT-JOSEPH	Hors référence	01/02/2022	Sortie Station Riviere Blanche	Conductivité À 25°C	136	µS/cm	200	1110
SAINT-JOSEPH	Hors référence	21/02/2022	Sortie Station Riviere Blanche	Conductivité À 25°C	135	µS/cm	200	1110
SAINT-JOSEPH	Hors référence	22/03/2022	Sortie Station Riviere Blanche	Conductivité À 25°C	126	µS/cm	200	1110
SAINT-JOSEPH	Hors référence	11/04/2022	Sortie Station Riviere Blanche	Conductivité À 25°C	148	µS/cm	200	1110
SAINT-JOSEPH	Hors référence	17/05/2022	Sortie Station Riviere Blanche	Conductivité À 25°C	153	µS/cm	200	1110
SAINT-JOSEPH	Hors référence	17/05/2022	Sortie Station Riviere Blanche	Ph Sur Place (Potentiel En Hydrogène Mesuré Sur Place)	6.3	unité pH	6.5	9
SAINT-JOSEPH	Hors référence	30/05/2022	Sortie Station Riviere Blanche	Conductivité À 25°C	149	µS/cm	200	1110
SAINT-JOSEPH	Hors référence	04/07/2022	Sortie Station Riviere Blanche	Conductivité À 25°C	129	µS/cm	200	1110
SAINT-JOSEPH	Hors référence	11/07/2022	Sortie Station Riviere Blanche	Conductivité À 25°C	125	µS/cm	200	1110

Détail des paramètres non conformes et hors références								
Commune	Type	Date prélèvement	Libellé PSV	Libellé Paramètre	Valeur	Unité	Seuil Bas	Seuil Haut
SAINT-JOSEPH	Hors référence	01/08/2022	Sortie Station Riviere Blanche	Conductivité À 25°C	129	µS/cm	200	1110
SAINT-JOSEPH	Hors référence	22/08/2022	Sortie Station Riviere Blanche	Conductivité À 25°C	148	µS/cm	200	1110
SAINT-JOSEPH	Hors référence	19/09/2022	Sortie Station Riviere Blanche	Conductivité À 25°C	132	µS/cm	200	1110
SAINT-JOSEPH	Hors référence	03/11/2022	Sortie Station Riviere Blanche	Conductivité À 25°C	127	µS/cm	200	1110
SAINT-JOSEPH	Hors référence	28/11/2022	Sortie Station Riviere Blanche	Conductivité À 25°C	121	µS/cm	200	1110
SAINT-JOSEPH	Hors référence	12/12/2022	Sortie Station Riviere Blanche	Conductivité À 25°C	137	µS/cm	200	1110
SAINT-JOSEPH	Hors référence	27/12/2022	Sortie Station Riviere Blanche	Conductivité À 25°C	135	µS/cm	200	1110

PERIMETRE ROBERT ET TRINITE

Détail des paramètres non conformes et hors références									
Commune	Type de contrôle	Type	Date prélèvement	Libellé PSV	Libellé Paramètre	Valeur	Unité	Seuil Bas	Seuil Haut
LE ROBERT	Contrôle sanitaire	Hors référence	10/01/2022	Sortie Station Directoire	Aluminium	0.404	mg/litre		0.2
LE ROBERT	Contrôle sanitaire	Hors référence	10/01/2022	Sortie Station Directoire	Conductivité À 25°C	132	µS/cm	200	1110
LE ROBERT	Contrôle sanitaire	Hors référence	25/01/2022	Sortie Station Directoire	Conductivité À 25°C	125	µS/cm	200	1110
LE ROBERT	Contrôle sanitaire	Hors référence	14/02/2022	Sortie Station Directoire	Conductivité À 25°C	107	µS/cm	200	1110
LE ROBERT	Contrôle sanitaire	Hors référence	22/02/2022	Sortie Station Directoire	Conductivité À 25°C	136	µS/cm	200	1110
LE ROBERT	Contrôle sanitaire	Hors référence	22/02/2022	Sortie Station Directoire	Coliformes	8	nombre/100 ml		0
LE ROBERT	Contrôle sanitaire	Hors référence	21/03/2022	Sortie Station Directoire	Conductivité À 25°C	111	µS/cm	200	1110
LE ROBERT	Contrôle sanitaire	Hors référence	19/04/2022	Sortie Station Directoire	Conductivité À 25°C	130	µS/cm	200	1110
LE ROBERT	Contrôle sanitaire	Hors référence	26/04/2022	Sortie Station Directoire	Conductivité À 25°C	141	µS/cm	200	1110
LE ROBERT	Contrôle sanitaire	Hors référence	10/05/2022	Sortie Station Directoire	Conductivité À 25°C	126	µS/cm	200	1110
LE ROBERT	Contrôle sanitaire	Hors référence	24/05/2022	Sortie Station Directoire	Conductivité À 25°C	124	µS/cm	200	1110
LE ROBERT	Contrôle sanitaire	Hors référence	13/06/2022	Sortie Station Directoire	Conductivité À 25°C	117	µS/cm	200	1110
LE ROBERT	Contrôle sanitaire	Hors référence	28/06/2022	Sortie Station Directoire	Conductivité À 25°C	131	µS/cm	200	1110
LE ROBERT	Contrôle sanitaire	Hors référence	11/07/2022	Sortie Station Directoire	Conductivité À 25°C	119	µS/cm	200	1110
LE ROBERT	Contrôle sanitaire	Hors référence	27/07/2022	Sortie Station Directoire	Conductivité À 25°C	124	µS/cm	200	1110
LE ROBERT	Contrôle sanitaire	Hors référence	09/08/2022	Sortie Station Directoire	Conductivité À 25°C	124	µS/cm	200	1110
LE ROBERT	Contrôle sanitaire	Hors référence	23/08/2022	Sortie Station Directoire	Conductivité À 25°C	125	µS/cm	200	1110
LE ROBERT	Contrôle sanitaire	Hors référence	06/09/2022	Sortie Station Directoire	Conductivité À 25°C	139	µS/cm	200	1110
LE ROBERT	Contrôle sanitaire	Hors référence	11/10/2022	Sortie Station Directoire	Conductivité À 25°C	123	µS/cm	200	1110

Quantité mensuelle d'eau utilisée pour les besoins du service

Période du 01/01/2022 au 31/12/2022

	Rivière Blanche						Directoire						Moy Riv blche + Direc m3/h
Date	Eau Brute		Eau Traitée *		Perte Process		Eau Brute		Eau Traitée		Perte Process		
	Volume jour	Moy m3/h	Volume jour	Moy m3/h	Volume jour	% de perte	Volume jour	Moy m3/h	Volume jour	Moy m3/h	Volume jour	% de perte	
Janvier-22	892 369	1 199	912 143	1 226	-19 774	-2,22%	530 240	17 105	460 853	619	69 387	-15,06%	1 845
Février-22	781 632	1 163	801 531	1 193	-19 899	-2,55%	483 698	17 275	425 516	633	58 182	-13,67%	1 826
Mars-22	894 373	1 202	904 825	1 216	-10 452	-1,17%	534 165	17 231	467 916	629	66 249	-14,16%	1 845
Avril-22	846 597	1 176	854 290	1 187	-7 693	-0,91%	533 163	17 772	461 458	641	71 705	-15,54%	1 827
Mai-22	795 093	1 069	800 101	1 075	-5 008	-0,63%	562 139	18 134	494 856	665	67 283	-13,60%	1 741
Juin-22	801 976	1 114	765 642	1 063	36 334	4,53%	518 908	17 297	454 554	631	64 354	-14,16%	1 695
Juillet-22	895 229	1 203	900 553	1 210	-5 324	-0,59%	530 242	17 105	466 417	627	63 825	-13,68%	1 837
Août-22	881 048	1 184	862 797	1 160	18 251	2,07%	514 957	16 612	448 988	603	65 969	-14,69%	1 763
Septembre-22	815 806	1 133	752 426	1 045	63 380	7,77%	453 707	15 124	393 317	546	60 390	-15,35%	1 591
Octobre-22	873 542	1 176	838 412	1 127	35 130	4,02%	512 166	16 521	450 562	606	61 604	-13,67%	1 733
Novembre-22	850 080	1 182	833 953	1 158	16 127	1,90%	512 736	17 091	448 252	623	64 484	-14,39%	1 782
Décembre-22	877 060	1 179	870 908	1 171	6 152	0,70%	214 479	6 919	469 822	631	-255 343	54,35%	1 802
	10 204 805	1 165	10 097 581	1 153	107 224	1,05%	5 900 600	16 182	5 442 511	621	458 089	-8,42%	1 774

Bilan du fonctionnement des usines de production et les insuffisances éventuelles des ouvrages

Points d'amélioration proposés au maître d'ouvrage

➤ Usine de Rivière Blanche

PRISE D'EAU

La prise d'eau en rivière est un point vulnérable de l'usine de Rivière Blanche. En effet, les grilles à plat se colmatent rapidement avec les feuilles d'arbre et autres éléments transportés par la rivière notamment lors de crue.

De plus, la prise d'eau actuelle est également le facteur limitant pour obtenir le débit nominal de l'usine de 1 580 m³/h. La charge exercée par le niveau sur les grilles étant trop faible. Le débit maximal actuel est de 1250 m³/h.

Proposition : **réaménagement de la prise d'eau avec mise en place d'un second point de prélèvement en aval de la première prise d'eau et dans le respect des autorisations de prélèvements.**

La CAESM sera associée à la réflexion et aux décisions d'investissements puisqu'elle devra porter le dossier modificatif (Loi sur l'eau) auprès des services de l'état.

INTRUSION DE SABLE

La rivière Blanche charrie un volume de sable important notamment lors des crues. A titre d'indication, en 2014, après 3 ans d'exploitation seulement, plus de 100 m³ de sable ont été extrait de la bache de collecte des eaux brutes en tête de l'unité de traitement des boues. Ce sable s'accumule également dans les flocculateurs au début de la filière de traitement de l'eau et en réduit les performances.

Proposition : **mise en place d'un dessableur**

SECURISATION DU SITE

Suite aux attentats de 2015 et 2016 sur le territoire national, l'état a renforcé le dispositif VIGIPRATE, et mis en application l'état d'urgence, dans lequel les usines de traitement d'eau potable sont considérées comme sites sensibles. Le site de Rivière Blanche est déjà équipé de caméras et de d'alarmes intrusion cependant les décanteurs et les filtres à sable sont à ciel ouvert. Des personnes mal intentionnées peuvent lancer des substances toxiques dans ces ouvrages sans que les alarmes se déclenchent.

Proposition : **mise en place d'une couverture « en dure » comme celle de l'usine de Directoire.**

BETON VIEILLISSANT

Certain béton accuse le poids des âges. L'usure des gardes corps bétonnés dans l'axe centrale l'usine de rivière blanche provoque de chutes de béton qui altèrent le fonctionnement des robots du décanteur. De même pour certain revêtement de sol, tel que celui devant le local de stockage du Sulfate d'Alumine.

Proposition : **campagne de reprise de ces bétons et revêtements et réaménagement de certaines zones telle que celle du polymère.**

Les travaux sont prévus par la Collectivité pour l'exercice 2023

Accès par pont BELLAY

L'ouvrage est désormais vieillissant. La sécurité des utilisateurs (riverains, personnel de l'usine et fournisseurs) peut être remise en cause. Lors des crues de la rivière blanche le pont Bellay demeure le seul accès possible au personnel d'exploitation de l'usine.

Proposition : **Condamnation du pont et construction d'un nouveau pont par la CAESM**

Les travaux sont prévus par la Collectivité pour l'exercice 2023

➤ Usine Directoire

STAND PREPARATION SULFATE D'ALUMINE

La plateforme de préparation de sulfate est vétuste le génie civil est à reprendre

L'étanchéité de la toiture du bâtiment administratif doit être refaite.

Le génie civil du regard d'arrivée eau brute est à réhabiliter

Consommation de produits de traitement

Les consommations en produits de traitement des principales installations ou sites exploités dans le cadre du contrat sont :

La consommation de produits de traitement - Ex-SICSM									
Commune	Site	Réactifs	2017	2018	2019	2020	2021	2022	N/N-1 (%)
LE LAMENTIN	Usine Directoire	Chaux éteinte (T)	22,3	22	28,1	25	34	73,000	114,7%
LE LAMENTIN	Usine Directoire	CO2 (T)	47,2	84,3	73,7	78	39,42	77,477	96,5%
LE LAMENTIN	Usine Directoire	Javel (hypochlorite de soude) (T)	56,1	66	66	68	90	96,760	7,5%
LE LAMENTIN	Usine Directoire	Polymère (T)	0,16	0,18	0,21	0,2	0,25	0,100	-60,0%
LE LAMENTIN	Usine Directoire	Sulfate d'aluminium (T)	54,2	67	68	70	62,25	77,425	24,4%
SAINT-JOSEPH	Usine de Rivière Blanche	Chaux éteinte (T)	55,7	38	65	60	48	71,00	47,9%
SAINT-JOSEPH	Usine de Rivière Blanche	CO2 (T)	86,5	184,7	147	165	83,61	155,97	86,5%
SAINT-JOSEPH	Usine de Rivière Blanche	Javel (hypochlorite de soude) (T)	64,9	85	79,3	84	107,5	102,66	-4,5%
SAINT-JOSEPH	Usine de Rivière Blanche	Polymère (T)	0,26	0,32	-		0,15	0,45	200,0%
SAINT-JOSEPH	Usine de Rivière Blanche	Sulfate d'aluminium (T)	108	155	141	151	133	149,00	12,0%

Consommation d'électricité

Cette partie détaille des aspects tels que les consommations électriques et de réactifs, le nettoyage de réservoirs, les contrôles réglementaires effectués ainsi que différents aspects liés aux interventions réalisées au cours de l'année écoulée.

Les consommations électriques des principales installations ou sites exploités dans le cadre du contrat sont :

NB. En 2022 les valeurs présentées sont issues de la facturation d'EDF.

La consommation d'énergie électrique relevée (kWh) – Périmètre Espace Sud						
Commune	Site	2019	2020	2021	2022	N/N-1 (%)
DUCOS	Bâche de pompage de Barington	179 118	130 080	111 025	107 890	-3%
DUCOS	Bâche de pompage de Morne Carrette	58 799	38 268	24 919	-	
DUCOS	Station de pompage de Morne Vert	4 535	4 116	4 999	4 552	-9%
DUCOS	Surpresseur Bac Coco	225 101	343 328	261 952	274 706	5%
DUCOS	Surpresseur La Marie	116 790	112 376	110 430	126 786	15%
LE DIAMANT	Bâche de pompage de Ancinel	13 980	14 384	6 830	23 303	241%
LE DIAMANT	Bâche de pompage de Bourg L'Eglise Nord Haut Morne	331 328	428 158	336 278	393 871	17%
LE DIAMANT	Bâche de pompage de Chalopin	33 658	22 758	21 358	54 534	155%
LE DIAMANT	Station de pompage de Anse Cafard	27 944	57 810	62 931	59 232	-6%
LE DIAMANT	Station de pompage de Mare Poirier Haut / Bas	37 286	42 638	37 998	42 296	11%
LE DIAMANT	Station de pompage de Tamarin	17 574	19 286	2 366	6 399	170%
LE FRANÇOIS	Bâche de pompage de Bossou	553 685	464 787	397 987	564 255	42%
LE FRANÇOIS	Bâche de pompage de Chopotte	96 457	87 254	84 259	94 939	13%
LE FRANÇOIS	Bâche de pompage de Morne Gamelle	29 103	27 983	35 879	29 412	-18%
LE FRANÇOIS	Station de pompage de Dostaly	73 035	79 023	74 398	73 741	-1%
LE MARIN	Bâche de pompage de Mongérald	-	322	308	308	0%
LE MARIN	Bâche de pompage de Morne Flambeau / Morne Courbaril	-	84 748	103 678	102 555	-1%
LE MARIN	Bâche de pompage de Morne Sulpice	-	1 039	12 944	11 505	-11%
LE MARIN	Station de pompage de Duprey	-	102 777	83 618	80 392	-4%
LE VAUCLIN	Bâche de pompage de Beaujolais	-	82 254	75 007	78 638	5%
LE VAUCLIN	Bâche de pompage de Dunoyer Cadette (Humbert)	-	97 511	84 469	91 370	8%
LE VAUCLIN	Bâche de pompage de Ravine Plate	-	3 490	51 431	114 412	122%
LE VAUCLIN	Station de pompage de Placide	-	2 676	0	0	-
LE VAUCLIN	Bâche de pompage de Grand Boucan	-	60 991	28 529	56 168	97%
LE VAUCLIN	Surpresseur Sigy	-	6 692	29 898	12 796	-57%
LES ANSES-D'ARLET	Bâche de pompage de Bas Morne	-	65 652	59 299	64 028	8%
LES ANSES-D'ARLET	Station de pompage de Gallochat	47 041	42 516	18 683	22 186	19%
LES TROIS-ILETS	Bâche de pompage de Morne Clouette	3 051	7 308	55 056	36 712	-33%
LES TROIS-ILETS	Station de pompage de La Ferme	24 148	27 890	30 036	33 454	11%
LES TROIS-ILETS	Station de pompage de Les Hameaux - Armée / Gallochat	2 915	3 038	129 896	142 617	10%
RIVIÈRE-PILOTE	Bâche de pompage de Josseaud 1	-	36 768	29 823	28 472	-5%
RIVIÈRE-PILOTE	Bâche de pompage de Morne Roches	-	57 546	52 426	54 366	4%
RIVIÈRE-PILOTE	Bâche de pompage de Saint Vincent	-	78 663	78 592	81 888	4%
RIVIÈRE-PILOTE	Station de pompage de Josseaud 2	-	194 198	189 781	181 551	-4%
RIVIÈRE-PILOTE	Station de pompage du Bourg Pomponne	-	10 228	7 195	7 135	-1%
RIVIÈRE-SALÉE	Bâche de pompage de La Haut (Dédé)	25 096	23 184	21 047	11 788	-44%
RIVIÈRE-SALÉE	Bâche de pompage de Thoraille	407 274	278 160	1 166	353 340	30204%
RIVIÈRE-SALÉE	Station de pompage de Courbaril	204 080	197 376	205 077	110 283	-46%

La consommation d'énergie électrique relevée (kWh) – Périmètre Espace Sud						
Commune	Site	2019	2020	2021	2022	N/N-1 (%)
RIVIÈRE-SALÉE	Station de pompage de Desmarinière Bas	282 168	217 722	248 296		-100%
RIVIÈRE-SALÉE	Station de pompage de Fond Masson	243 678	328 260	257 697	274 579	7%
RIVIÈRE-SALÉE	Station de pompage de Sans Pareil	282 253	219 782	251 030	321 710	28%
SAINTE-ANNE	Bâche de pompage de Cap Ferré	-	33 509	17 109	33 223	94%
SAINTE-ANNE	Bâche de pompage de Crève Coeur	-	36 750	54 304	52 693	-3%
SAINTE-LUCE	Station de pompage de Bourg Sainte-Luce	-	24 848	30 109	22 020	-27%
SAINT-ESPRIT	Station de pompage de Corps de Garde	-	27 805	17 554	54 113	208%
SAINT-ESPRIT	Bâche de pompage de Veille Citerne	5 762	6 230	10 091	3 110	-69%
SAINT-ESPRIT	Station de pompage de Bourg Saint-Esprit	96 314	65 615	79 352	91 731	16%
LE LAMENTIN	UPEP de Directoire		68 885	88 557		-100%
SAINT-JOSEPH	UPEP de Rivière Blanche		1 204 861	1 170 666		-100%

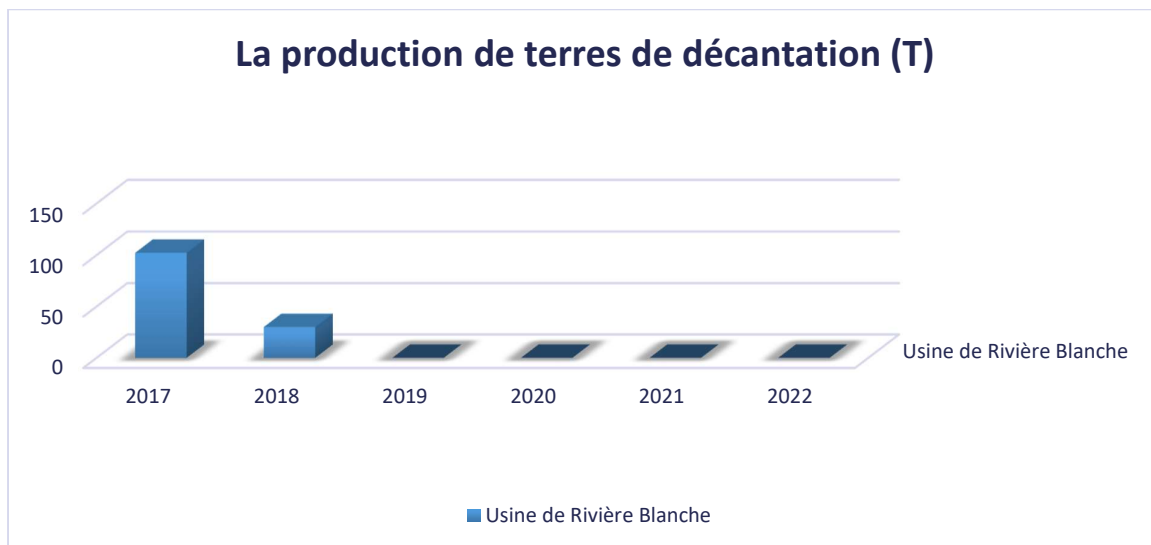
La consommation d'énergie électrique relevée (kWh) – Périmètre Robert – Trinité						
Commune	Site	2019	2020	2021	2022	N/N-1 (%)
LA TRINITÉ	Station de pompage de Morne Figue	88 644	96 181	103 224	102 883	-0,3%
LA TRINITÉ	Station de pompage de Morne Pavillon 1	8 116	134 960	15 445	7 651	-50,5%
LA TRINITÉ	Surpresseur Anse L'Etang	43 610	49 479	45 184	44 509	-1,5%
LE ROBERT	Bâche de pompage de Chapelle Villarson	29 375	24 727	29 160	24 139	-17,2%
LE ROBERT	Bâche de pompage de l'Estrade (Mont Vert)	60 063	55 628	58 898	65 817	11,7%
LE ROBERT	Station de pompage de Four à Chaux	324 587	330 340	304 058	338 921	11,5%
Total		554 395	691 315	555 969	583 920	5,0%

Production annuelle de sous-produits sur les ressources propres

La production des boues d'eau potable

Les productions de terres de décantation, connues également sous le nom de boues d'eau potable, des principales installations ou sites exploités dans le cadre du contrat sont :

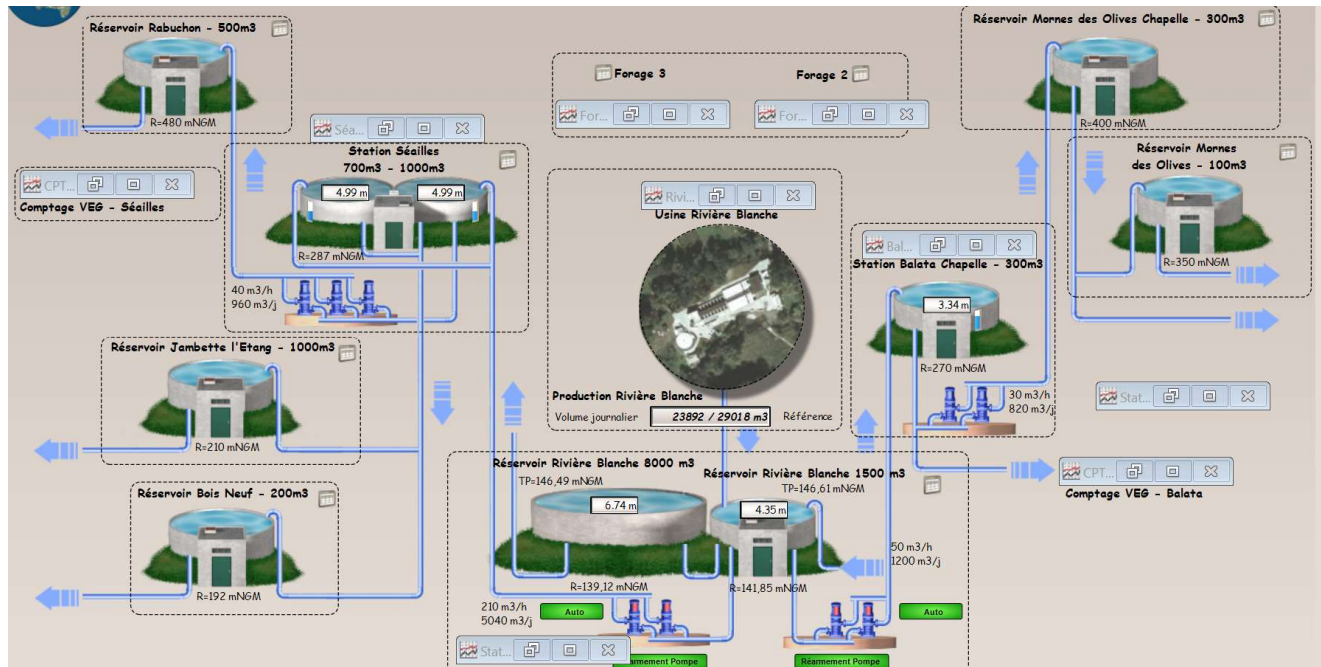
Commune	Site	La production de terres de décantation (T)						N/N-1 (%)
		2017	2018	2019	2020	2021	2022	
SAINT-JOSEPH	Usine de Rivière Blanche	102,2	30	0	0	0	0	0,00%
	Total	102,2	30	0	0	0	0	0,00%



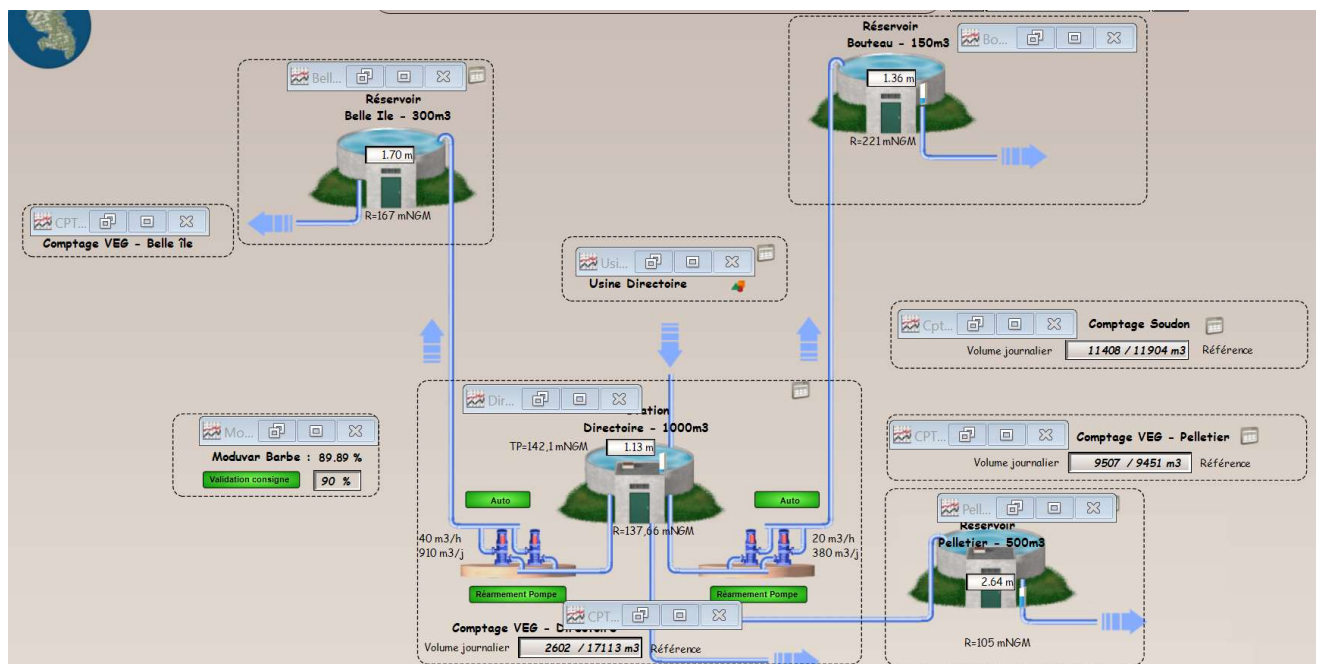
3.2 Informations relatives à la distribution de l'eau

Présentation schématique de la configuration des ouvrages et des zones de distribution.

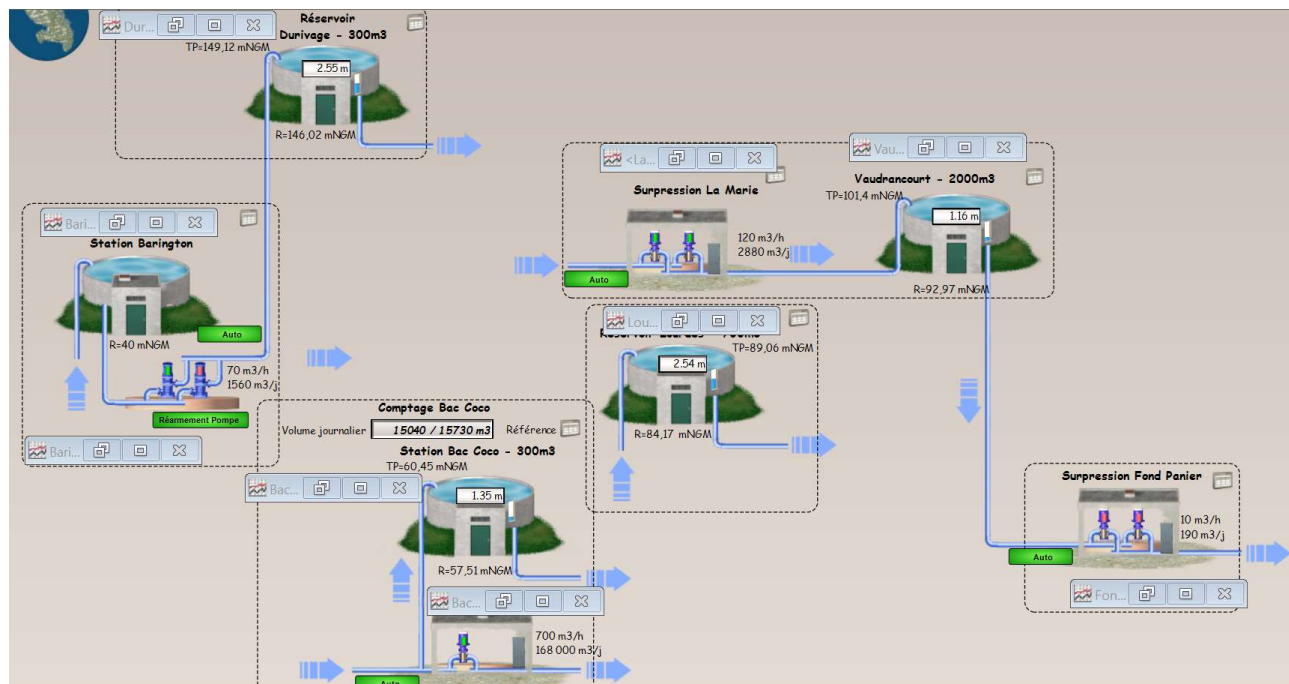
Saint-Joseph – Chaîne Rivière Blanche



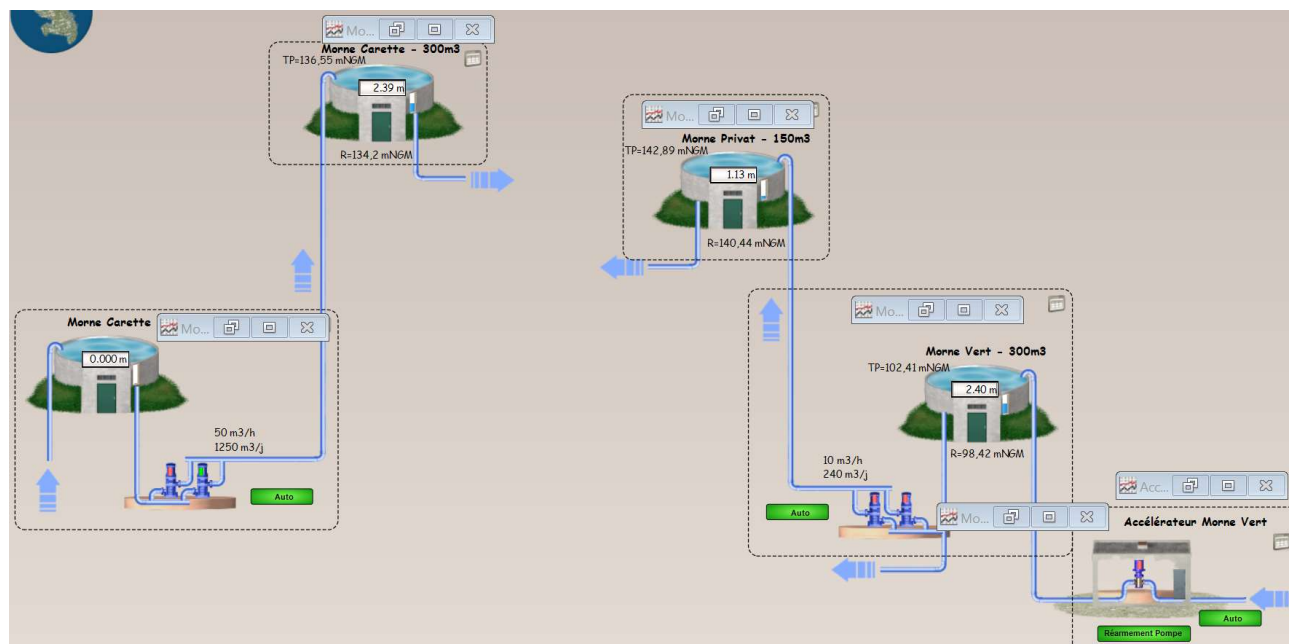
Le Lamentin – Chaîne Directoire



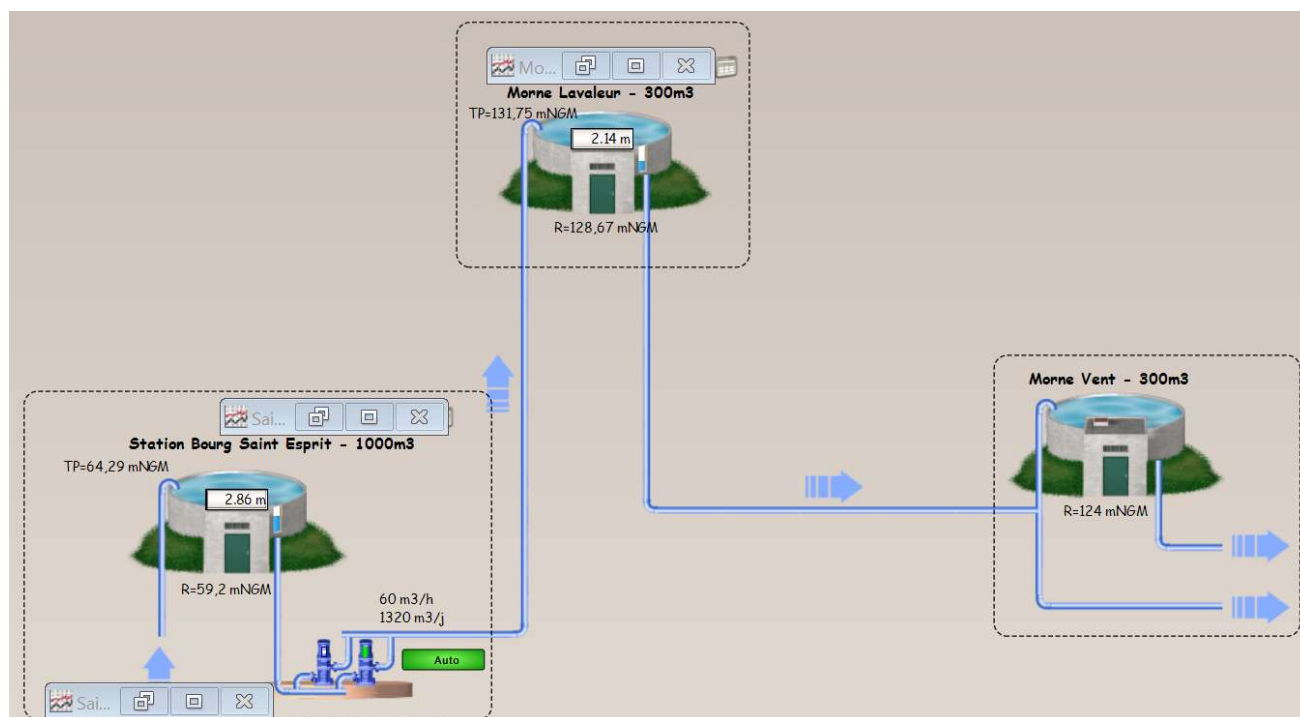
Ducos – Chaine Ducos



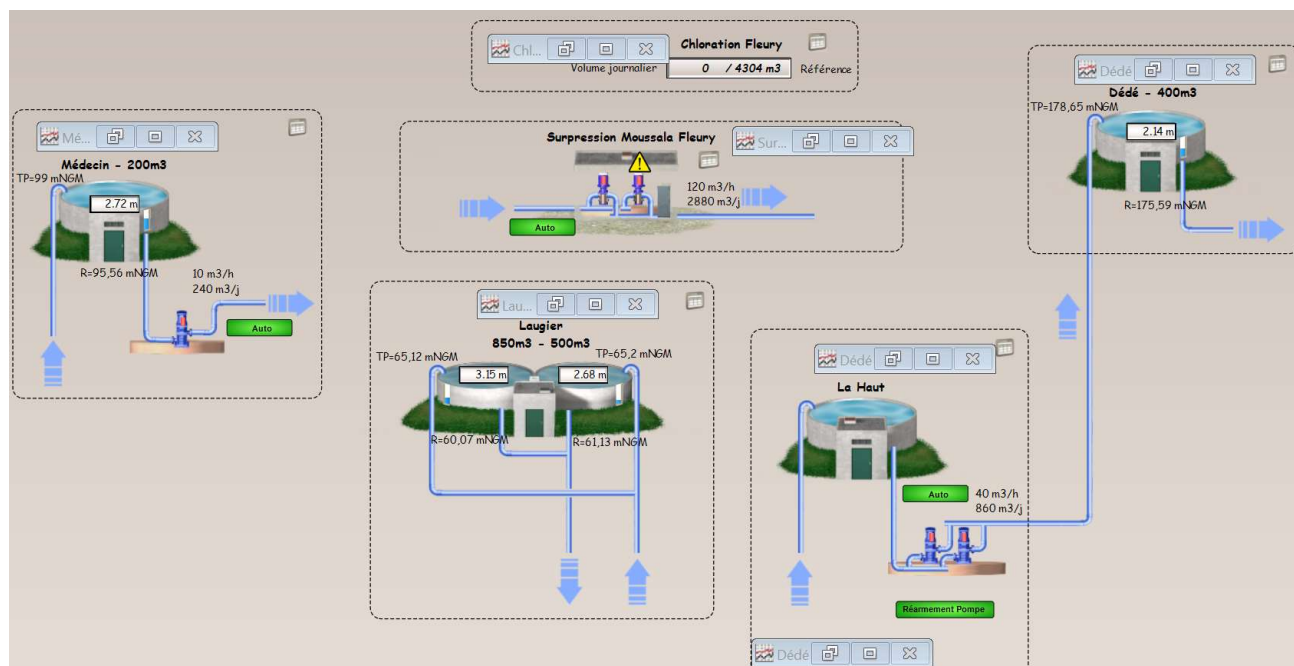
Ducos – Chaine Morne Carette – Morne PRIVAT



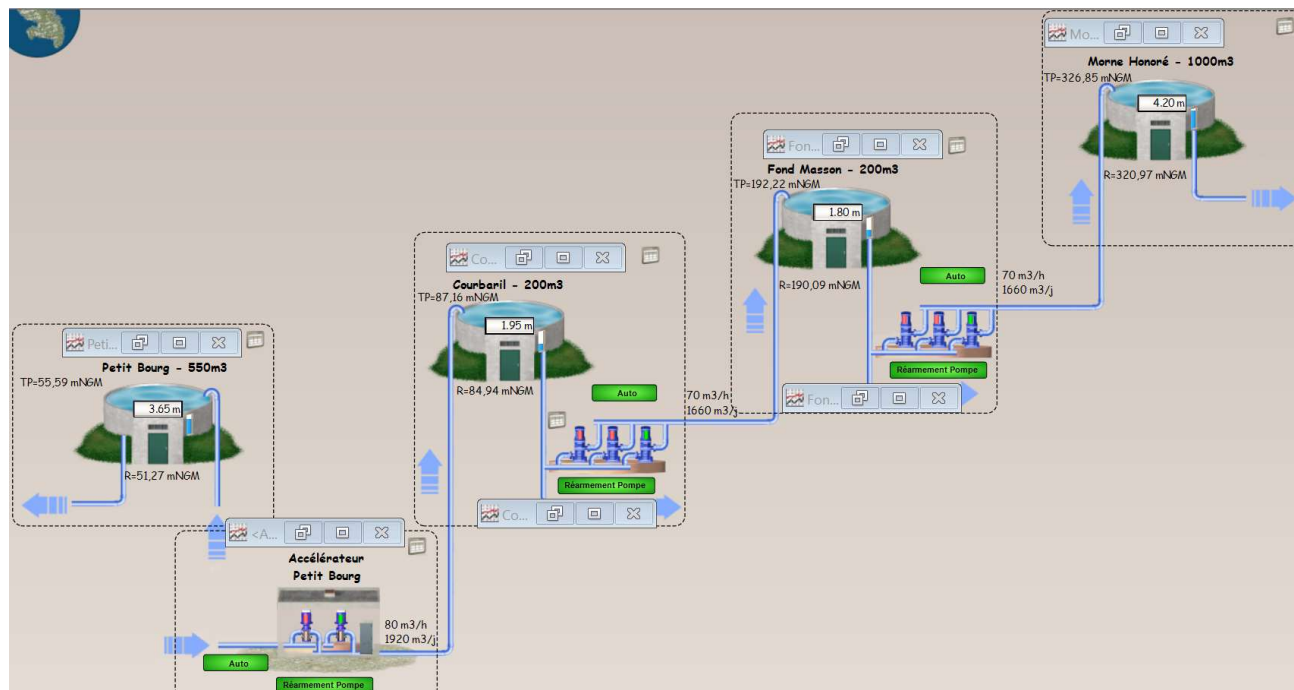
Saint-Esprit – Chaine Saint Esprit



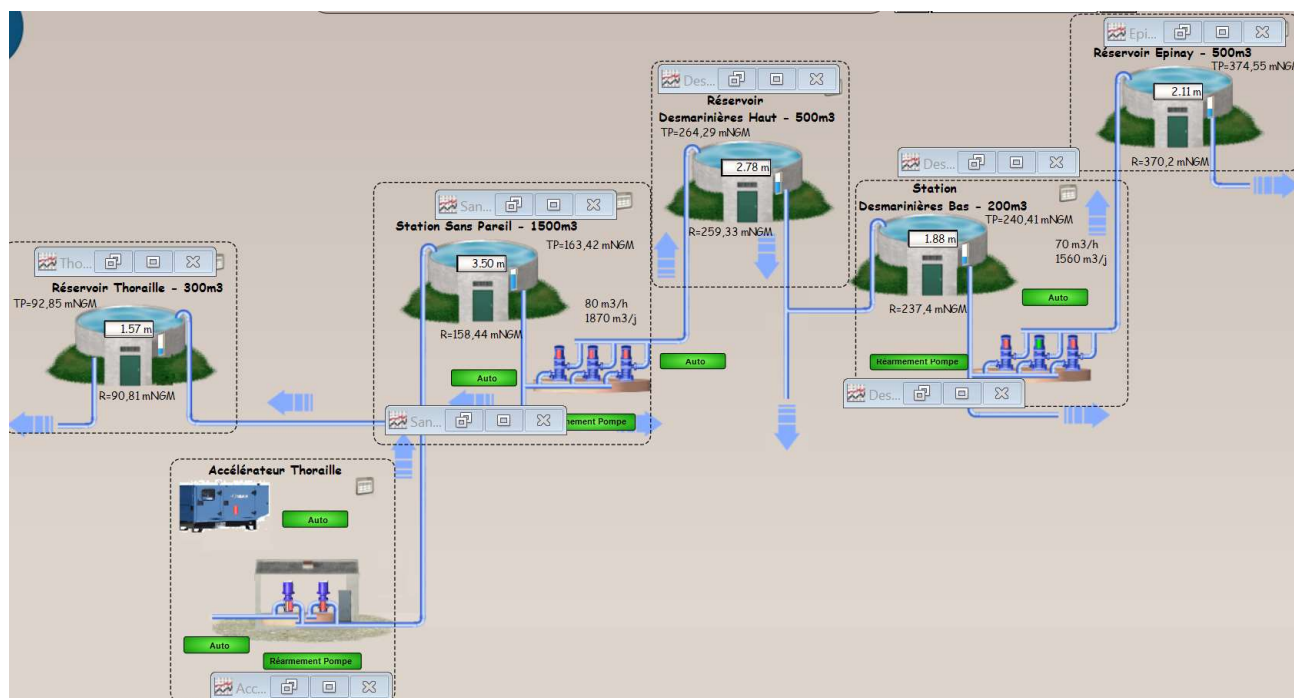
Chaine Rivière Salée



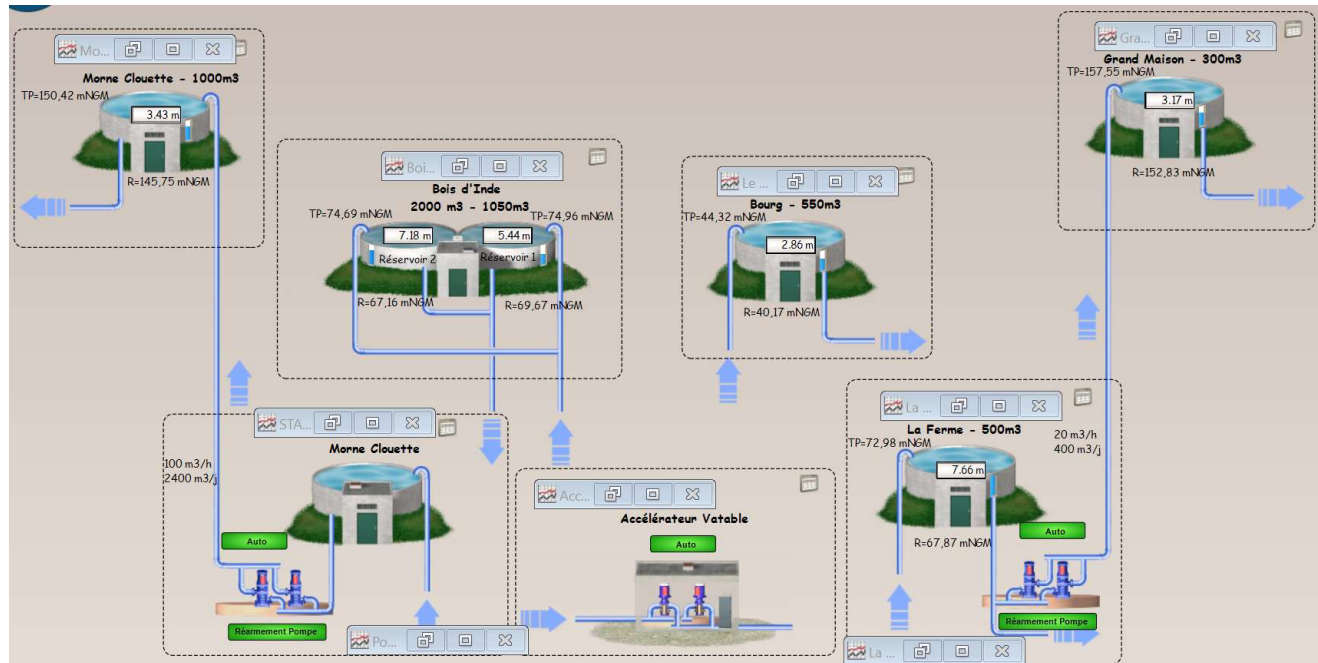
Chaine Fond Masson



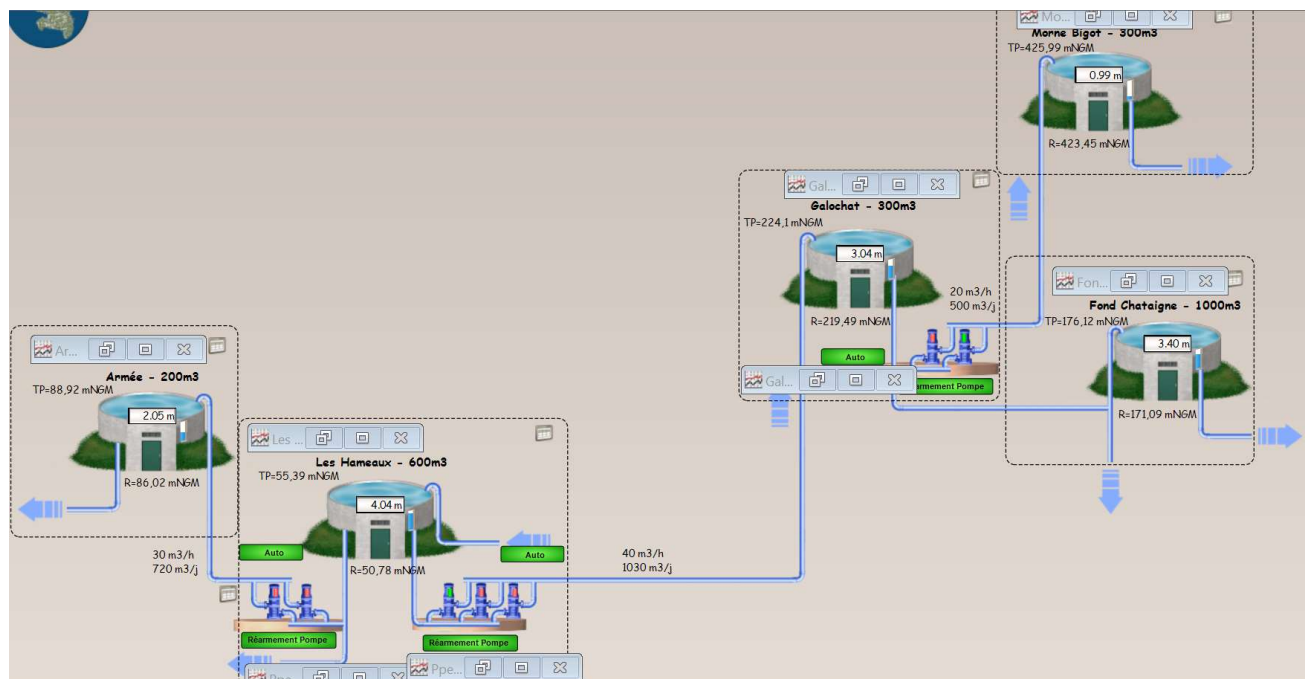
Rivière Salée – Chaine sans Pareil



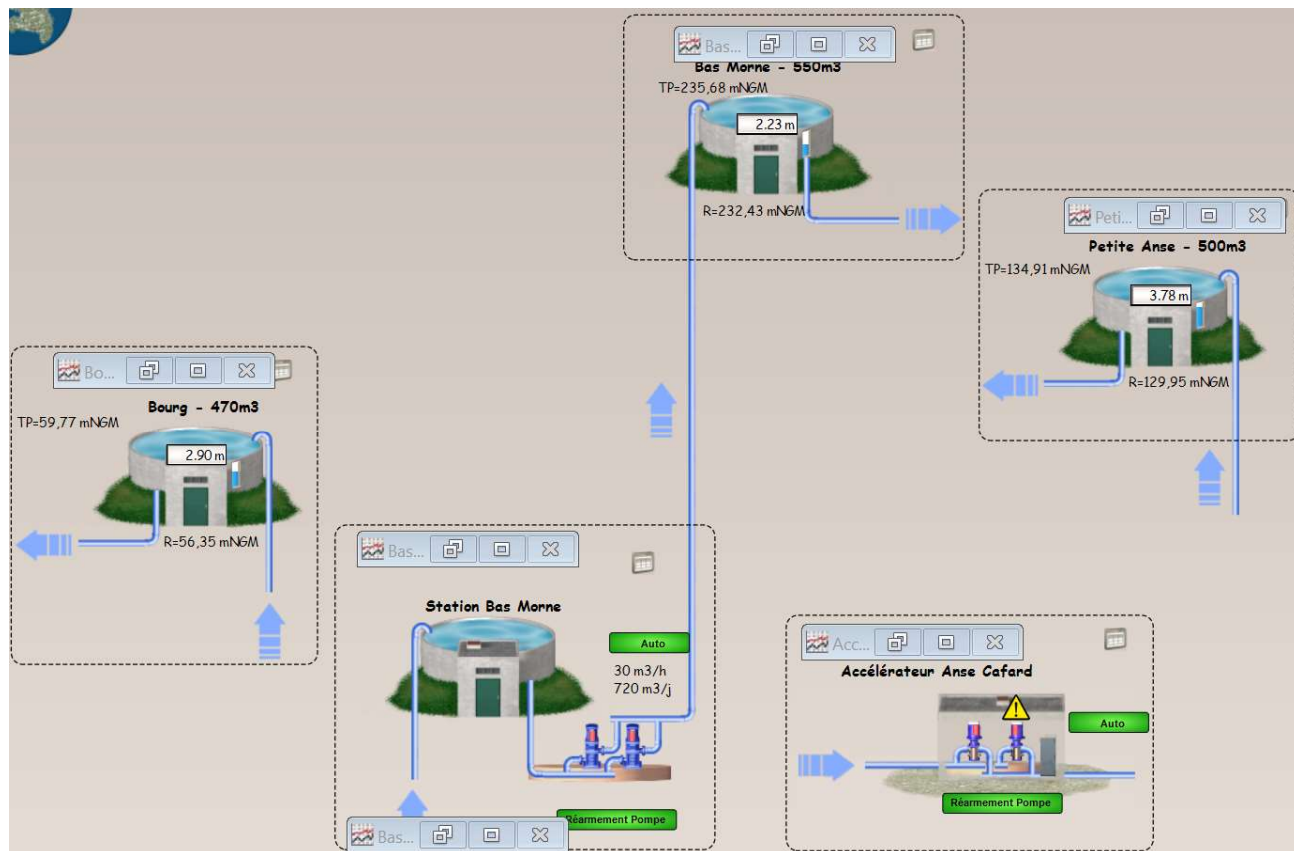
Chaine Trois ilets



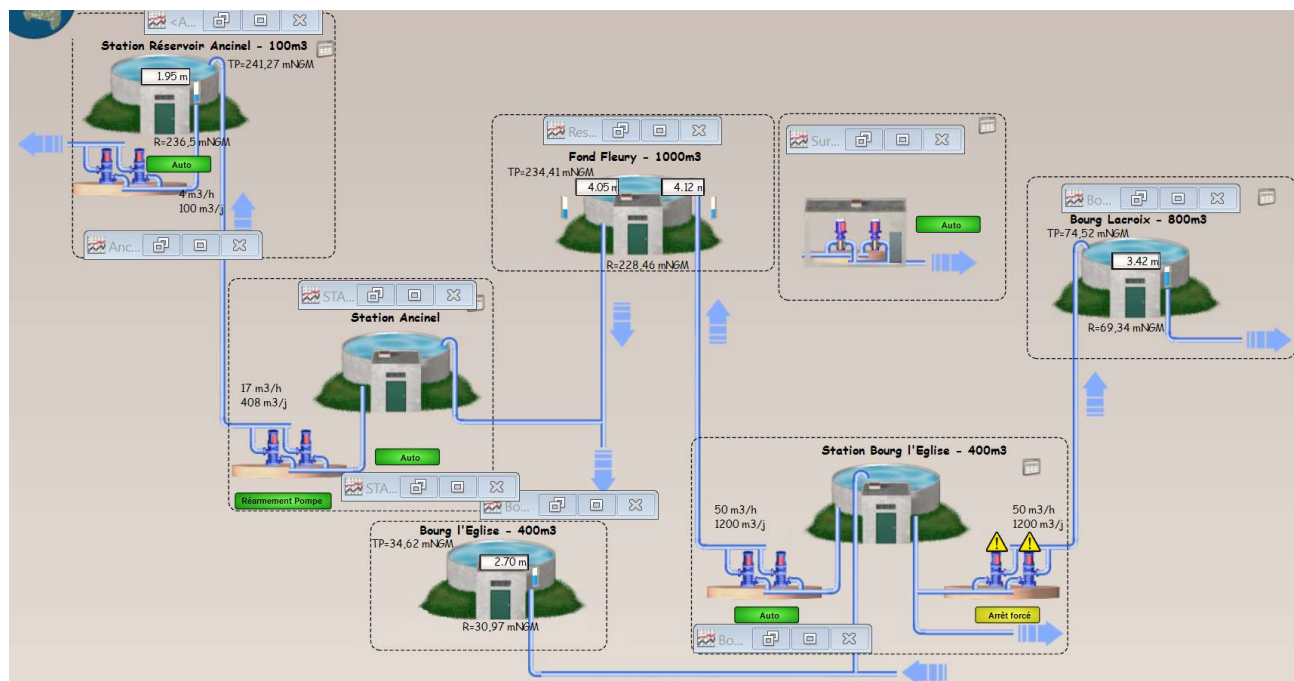
Trois ilets – Chaine Hameaux GALLOCHAT



Chaine Anse D'Arlet

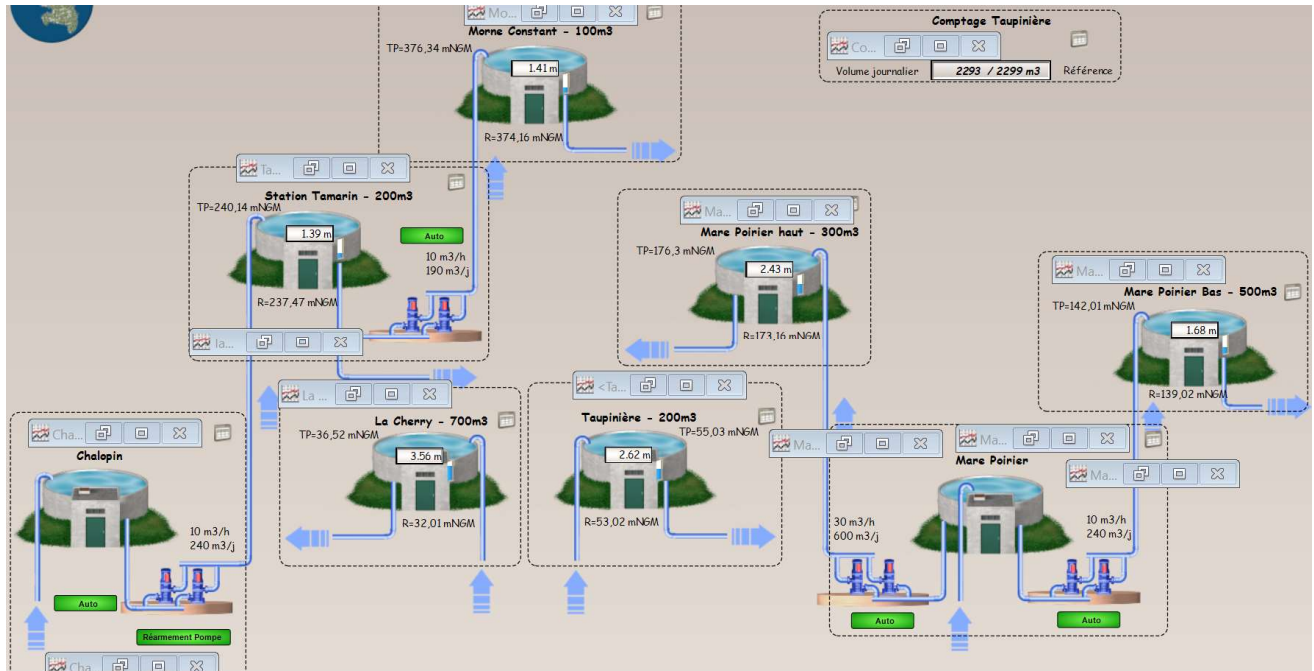


Chaine Bourg Eglise

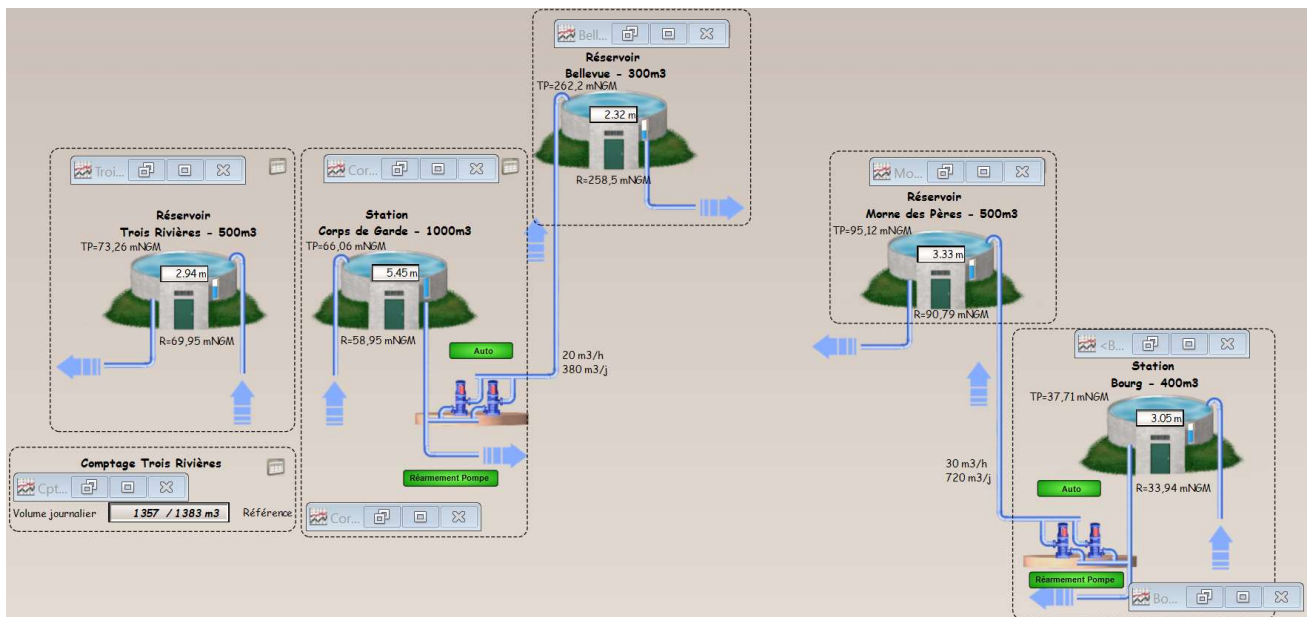


Diamant – Chaine Chalopin-Mare Poirier

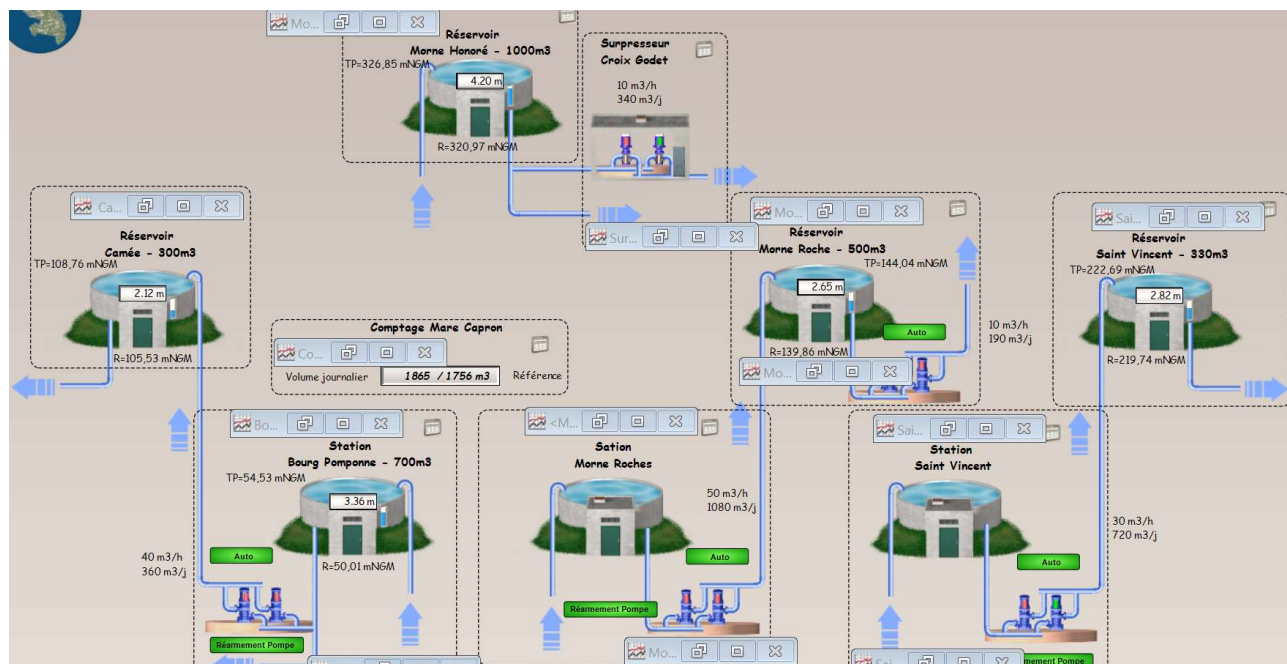
| L'Exploitation des Ouvrages



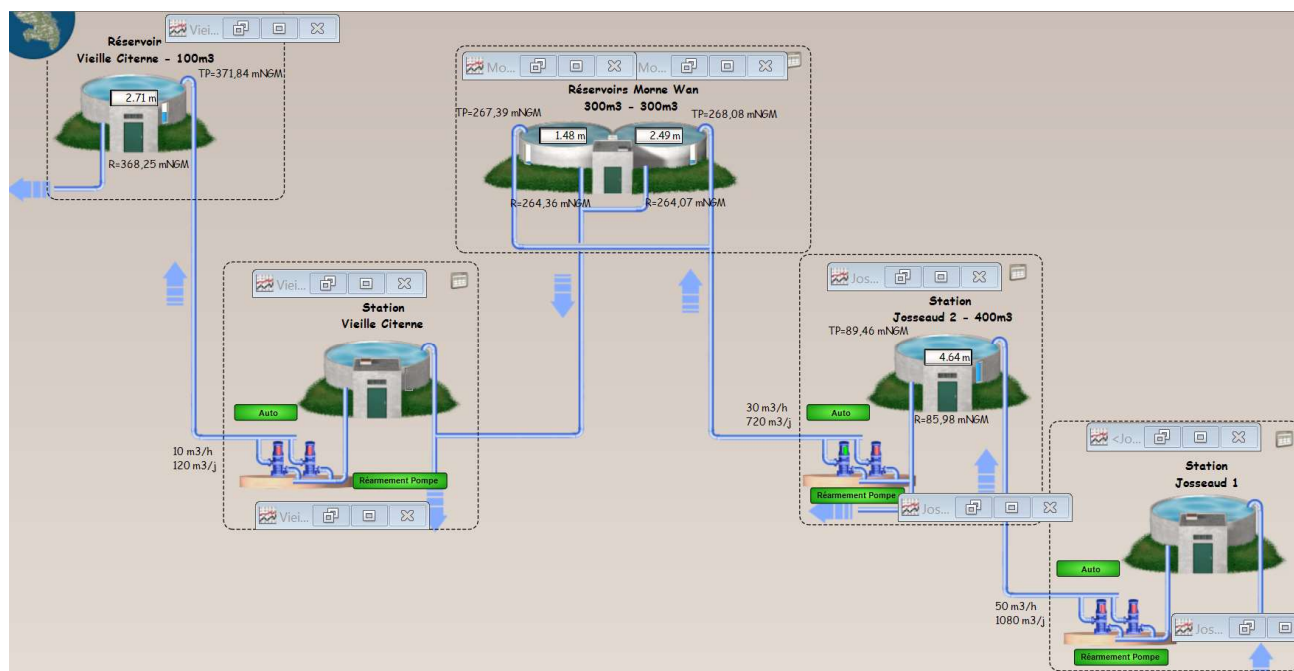
Chaine Sainte Luce



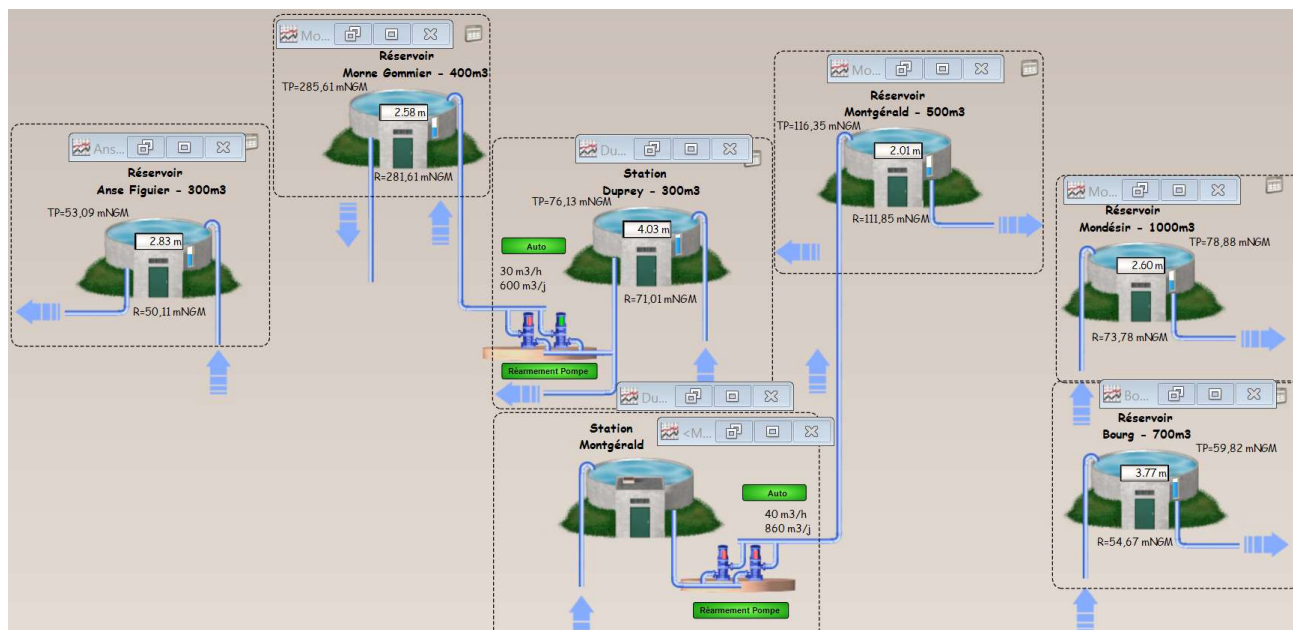
Chaine Rivière Pilote



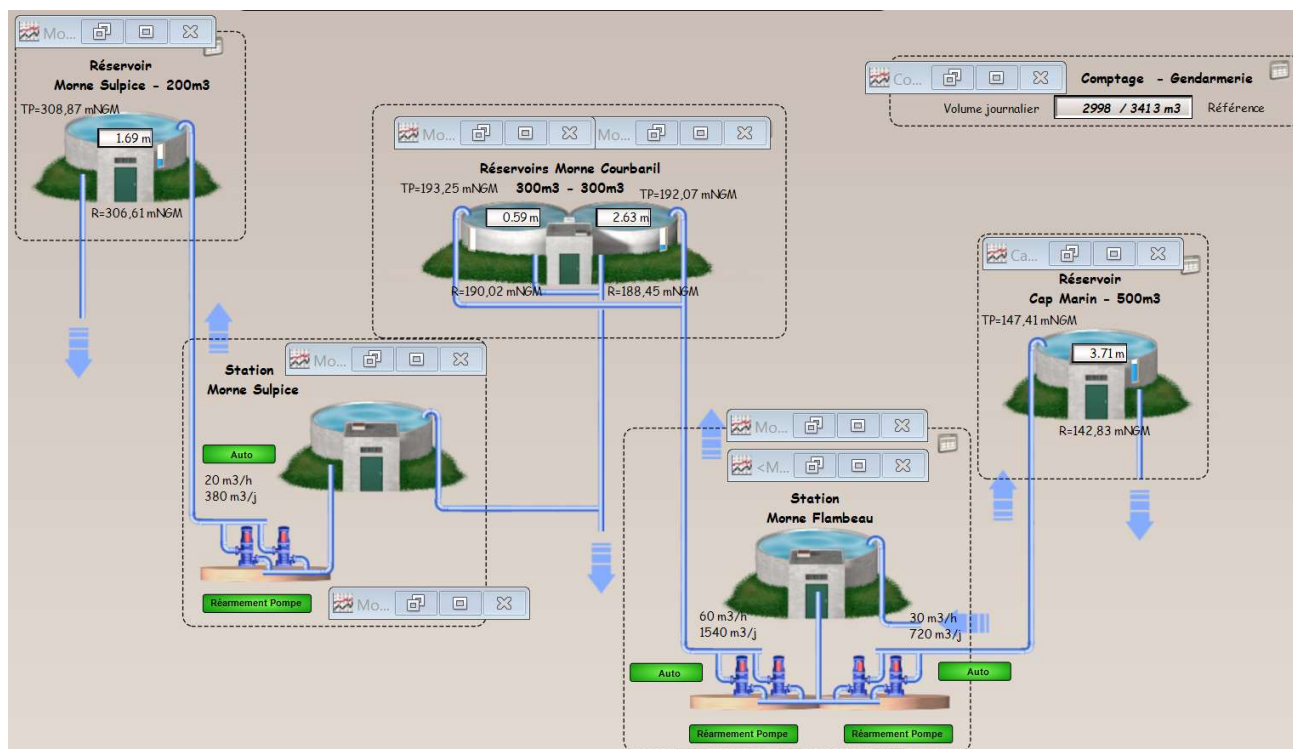
Rivière Pilote Josseaud



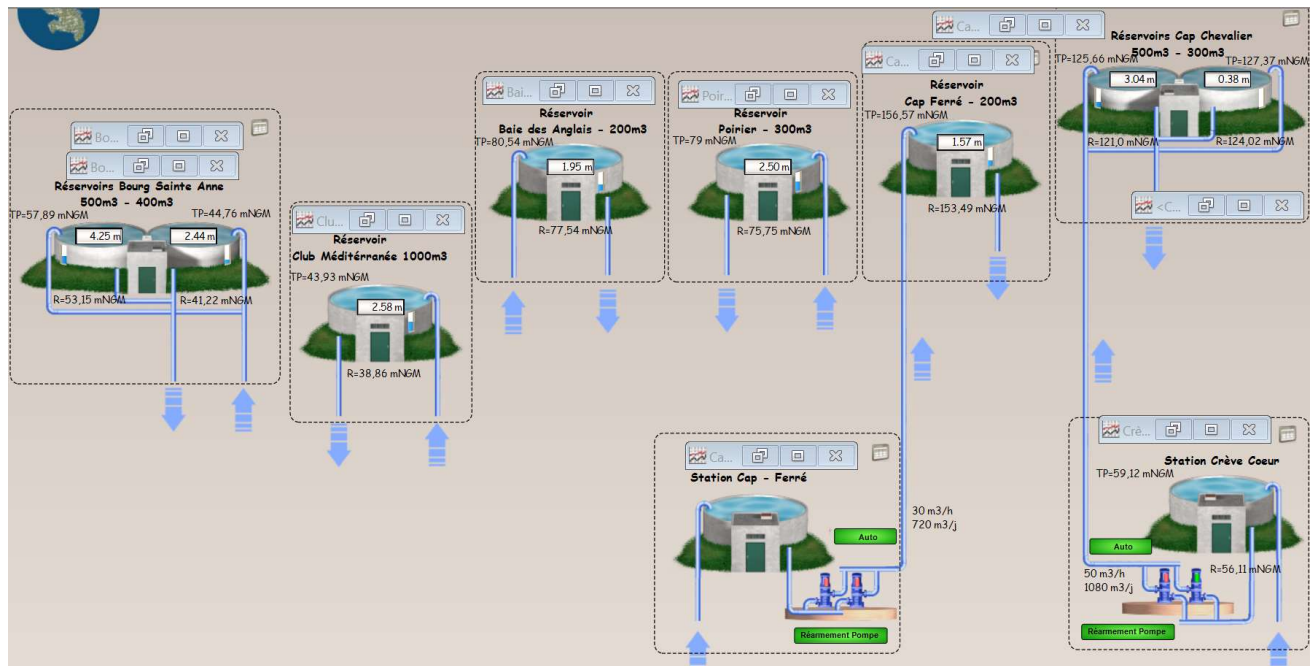
Chaine Marin



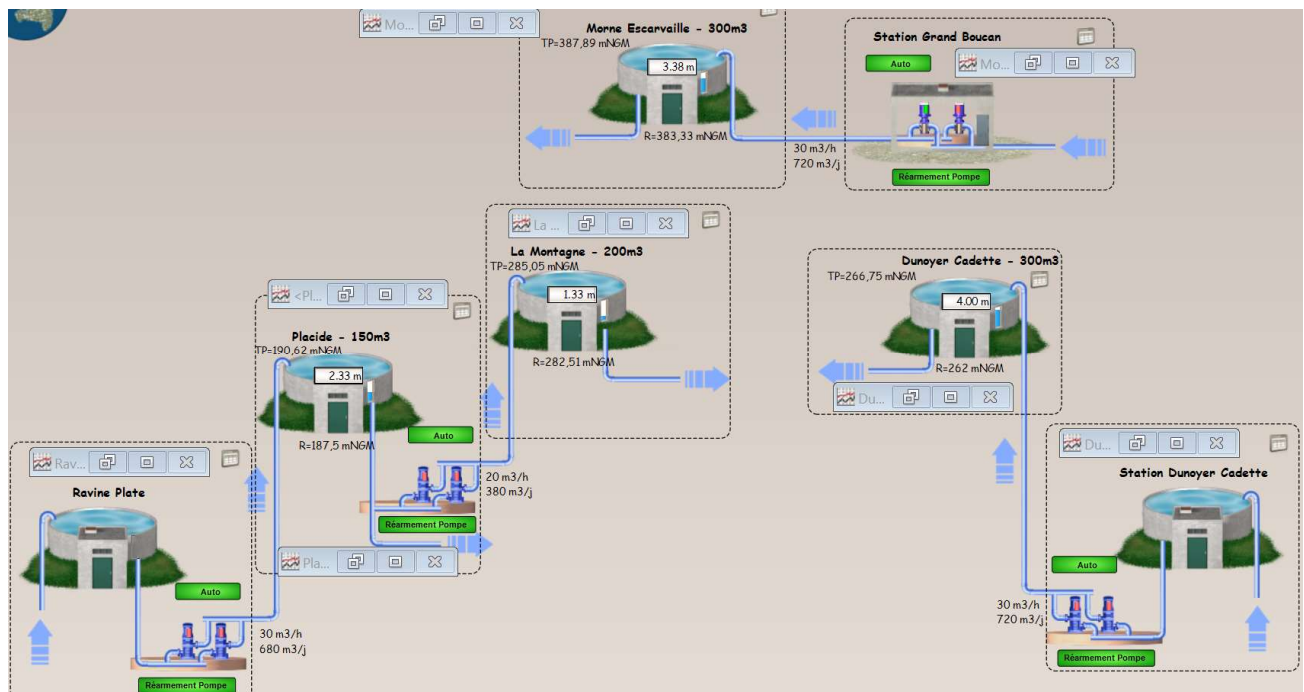
Marin – Chaine Morne Flambeau



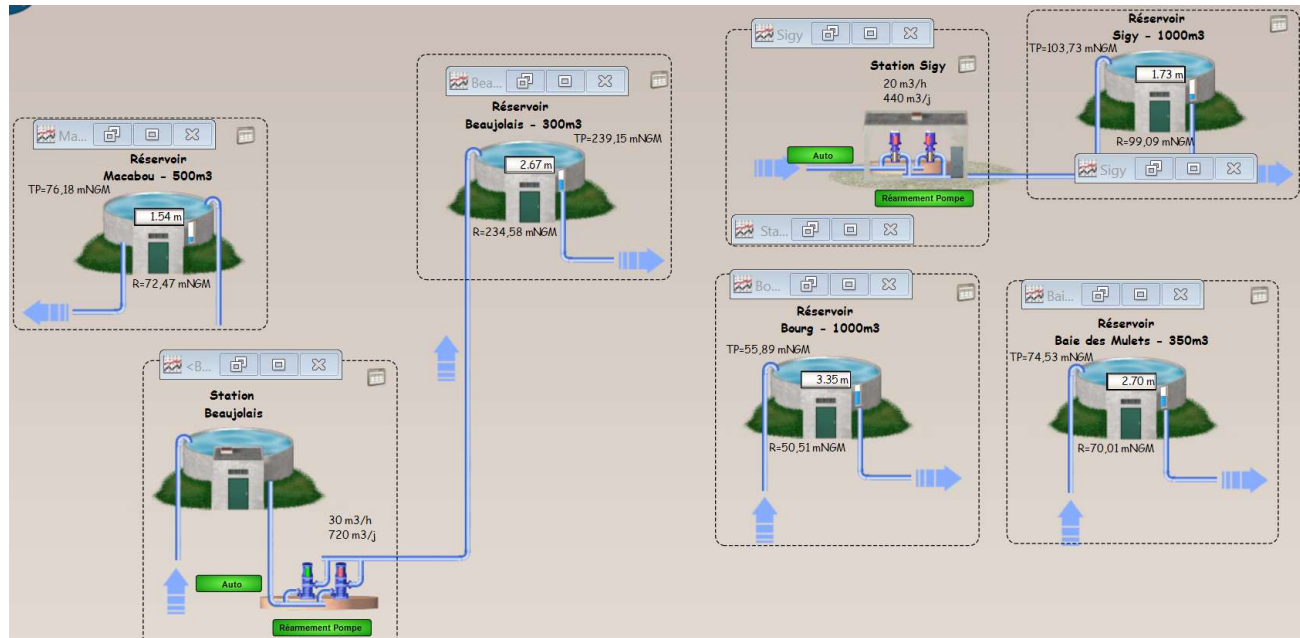
Chaine Sainte Anne



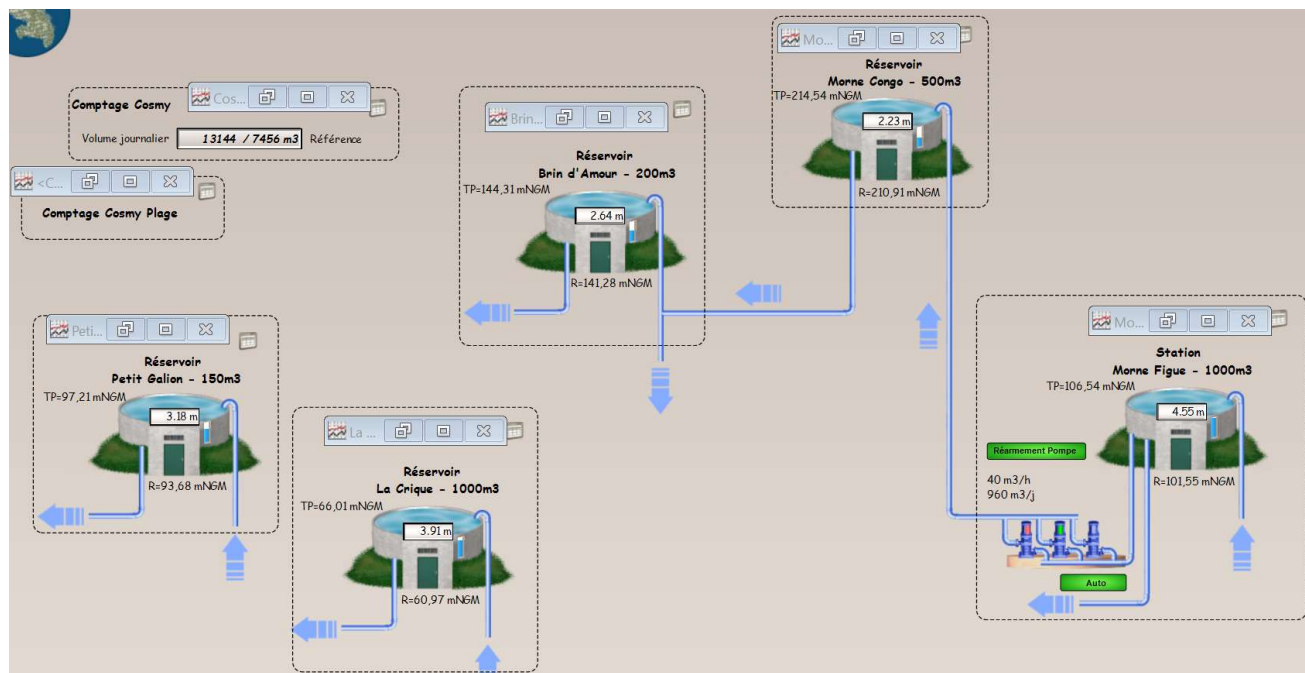
Vauclin – Chaine Vauclin Nord



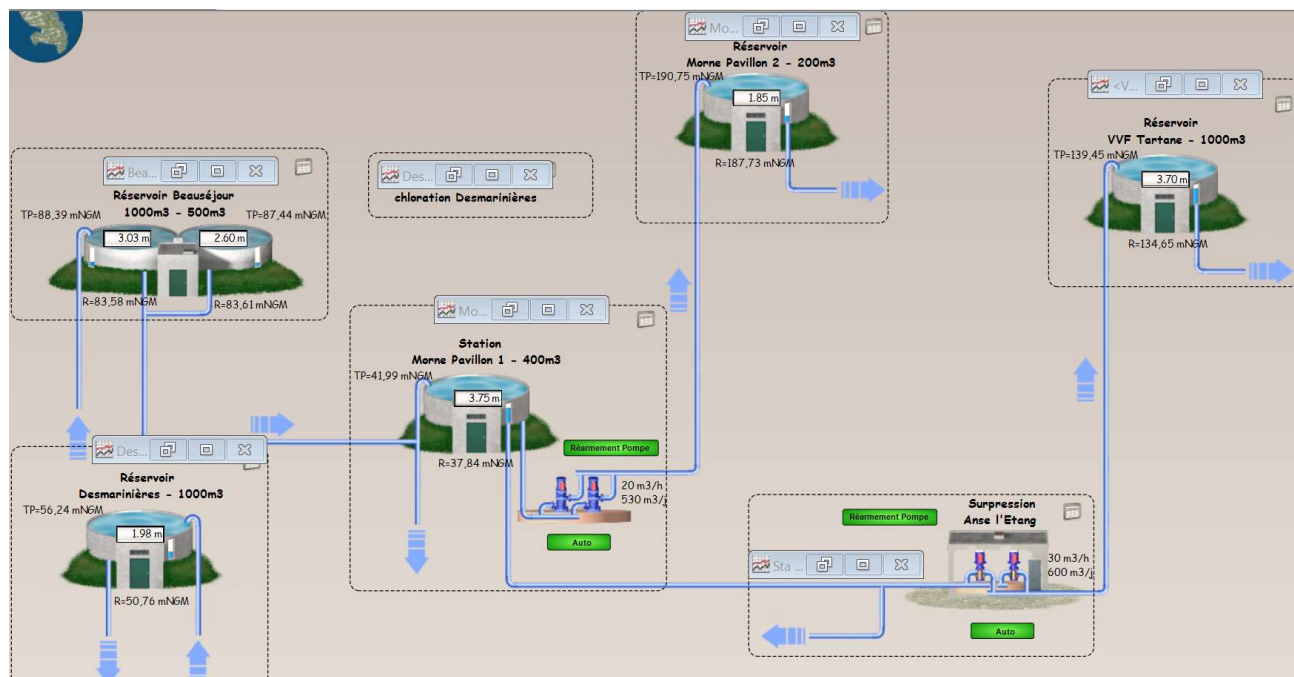
Chaîne Vauclin Sud



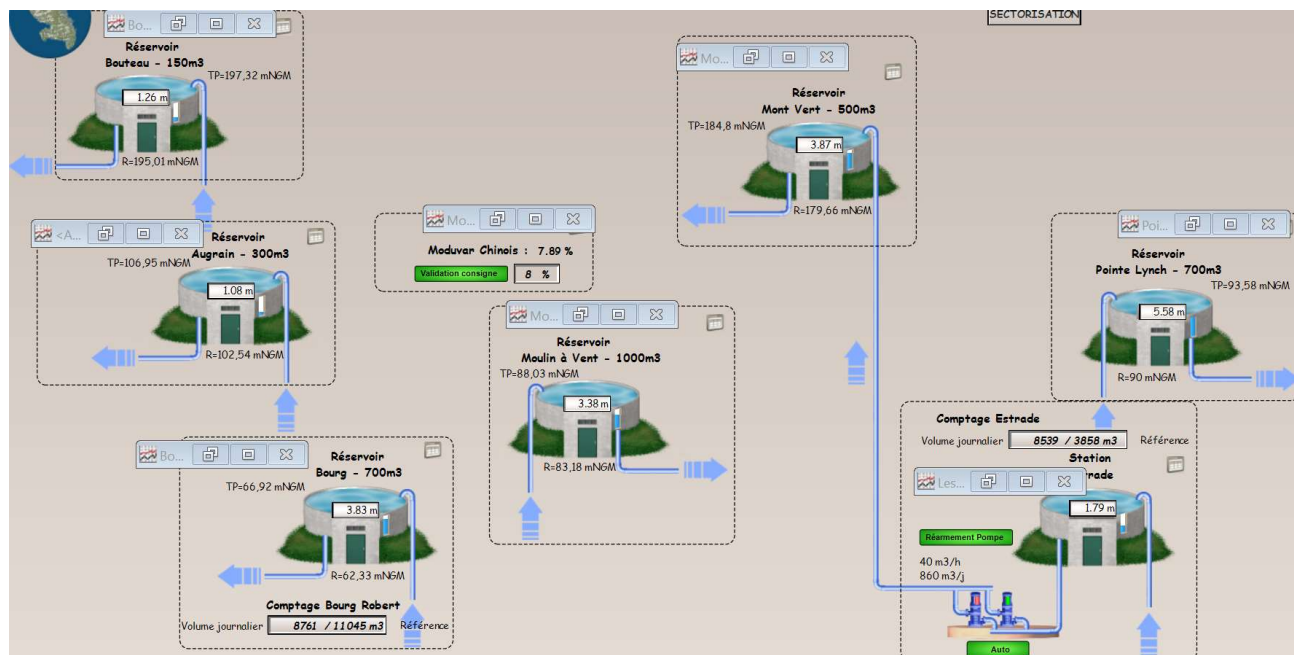
Chaîne Trinité



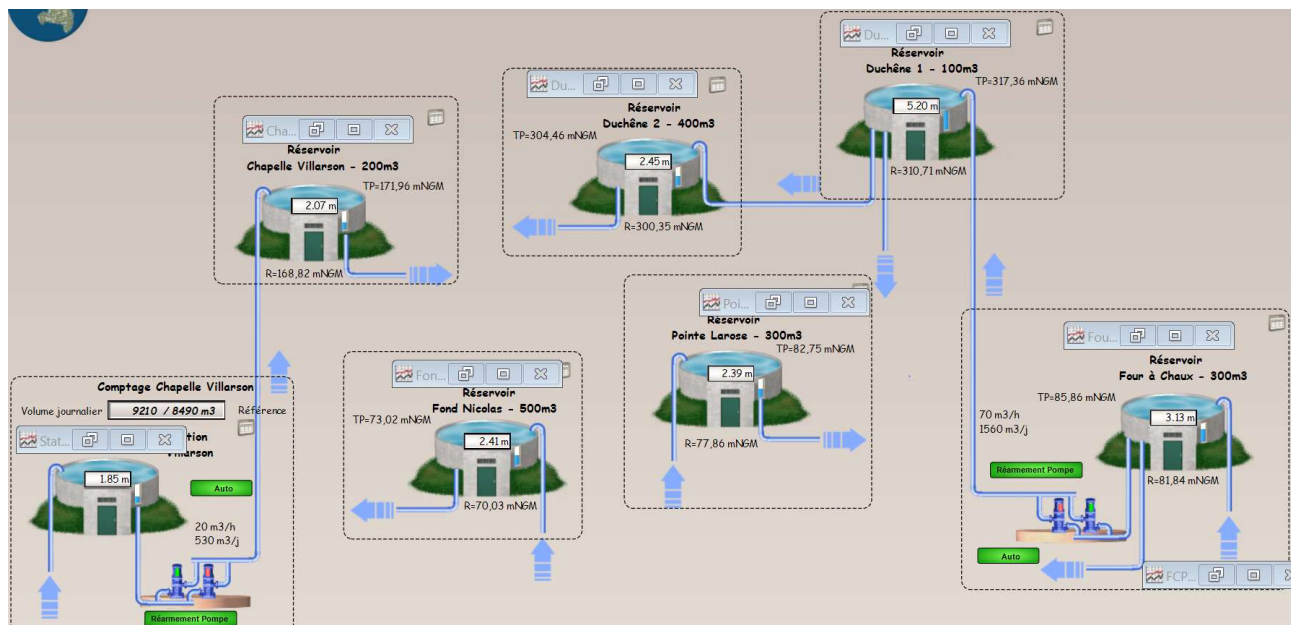
Trinité – Chaîne Caravelle



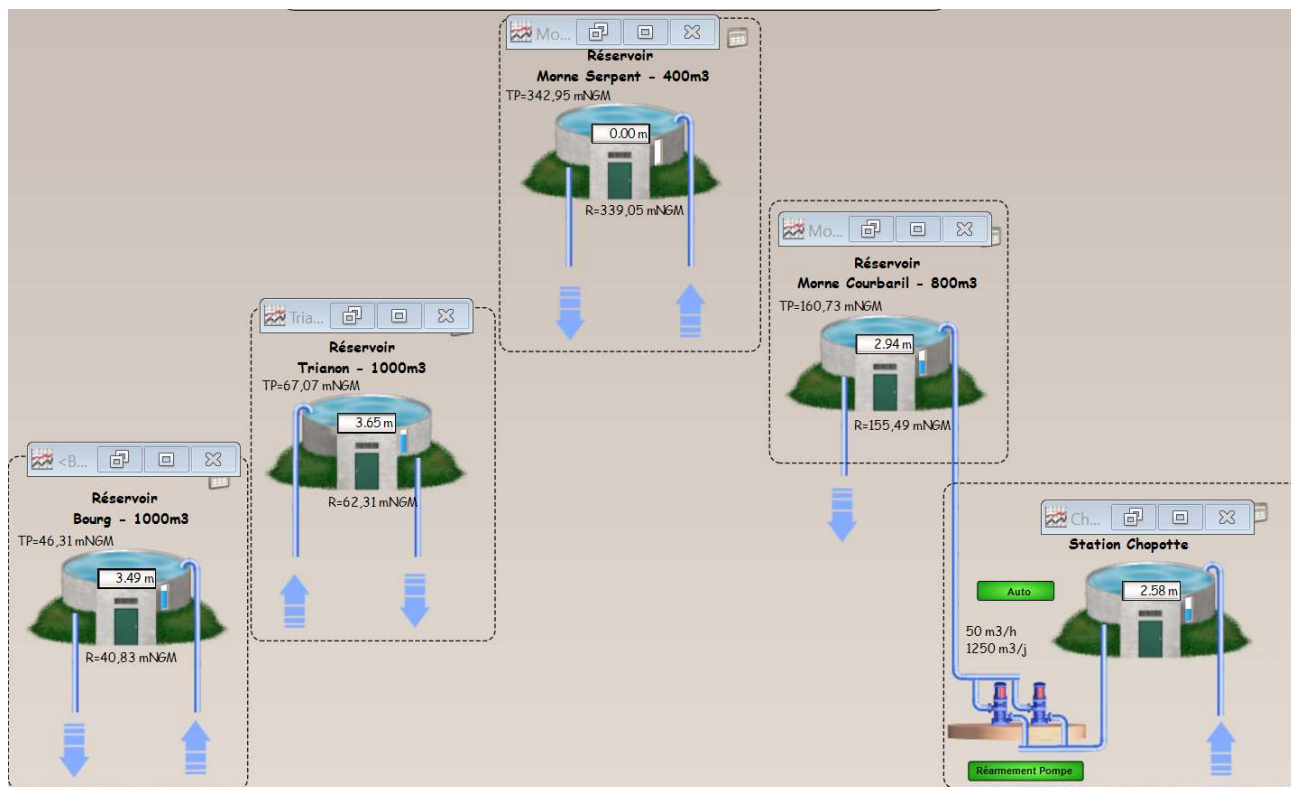
Chaîne Robert Nord



Chaîne Robert Sud

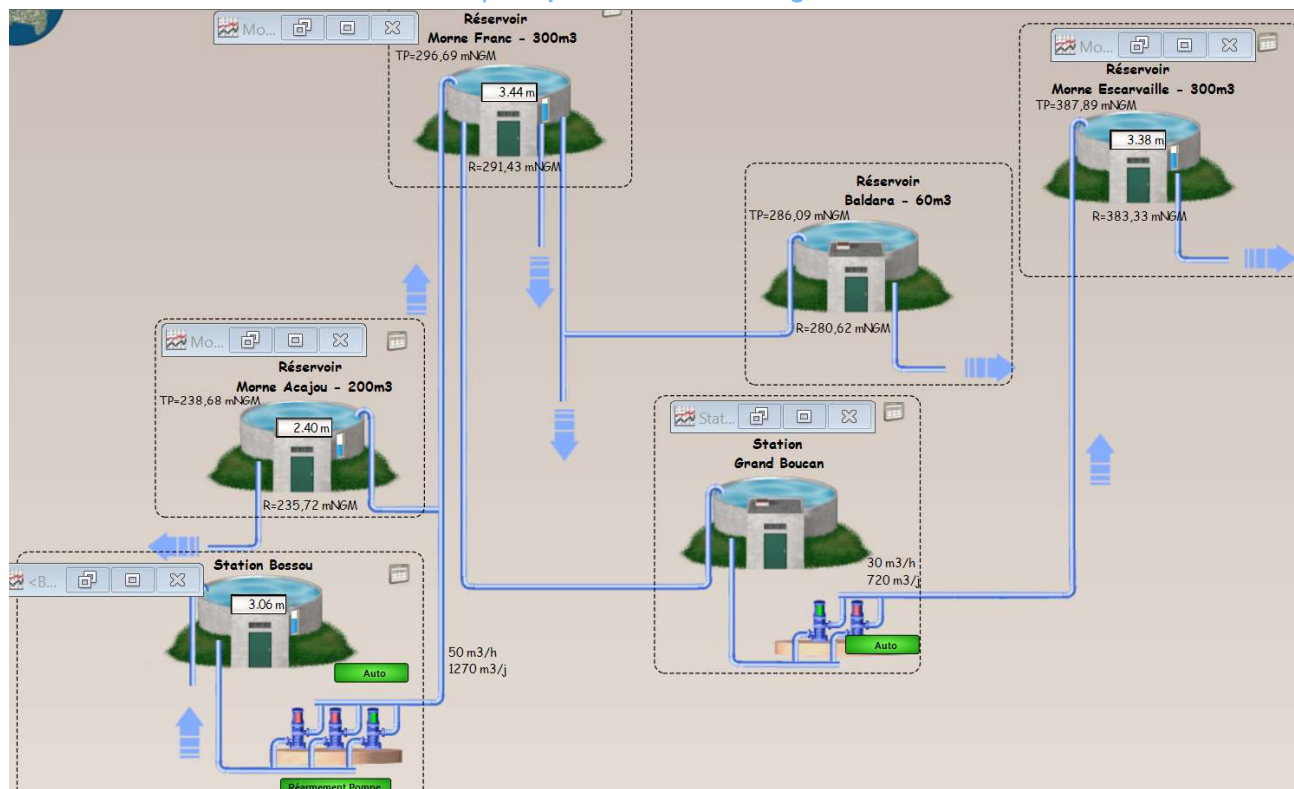


Chaîne François Nord

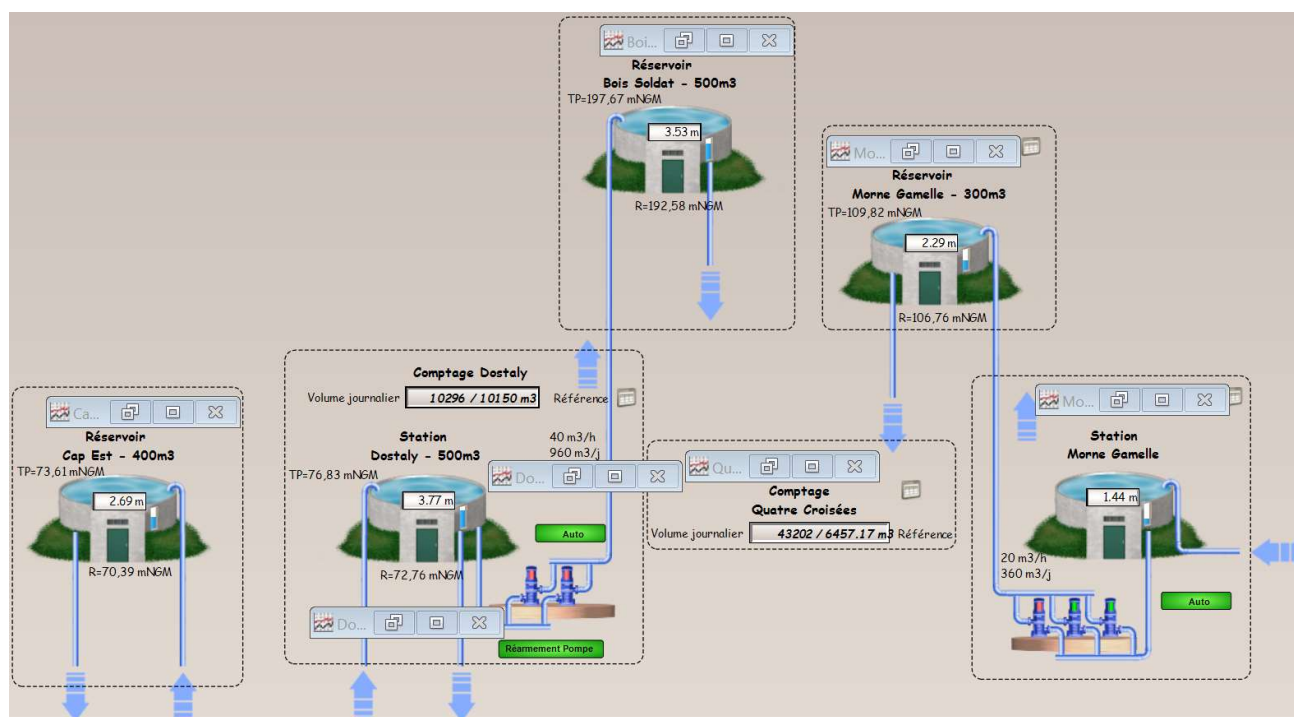


François – Chaîne Bossou

| L'Exploitation des Ouvrages



Chaine François Sud



Indice de connaissance et de gestion patrimoniale des réseaux d'eau potable

Le Décret n° 2012-97 du 27 janvier 2012 relatif à la définition d'un descriptif détaillé des réseaux des services publics de l'eau et de l'assainissement impose de nouvelles obligations en matière de description des réseaux d'eaux usées à travers l'Indice de connaissance de gestion patrimoniale du réseau.

Cet indice de connaissance doit atteindre la note minimale de 40/45. La cotation minimale repose avant tout sur le descriptif détaillé de 50% du linéaire, d'une part pour le diamètre et le matériau et, d'autre part, sur l'âge ou la date de pose des canalisations (cf. Arrêté du 2 déc. 2013).

Le détail de la notation de l'indice de connaissance de gestion patrimoniale du contrat est donné ci-après.

Si votre indice de connaissance patrimoniale est inférieur à 40, un plan d'actions doit être établi pour enrichir la connaissance du patrimoine sur la nature, le diamètre et la date de pose ou l'âge des collecteurs. Votre plan d'action doit vous amener à obtenir un taux de connaissance de 80% sur chacun des critères. Pour améliorer la connaissance des dates de pose, nous conseillons de procéder à l'analyse des archives, ou réaliser un travail de mémoire avec d'anciens élus ou habitants des communes. La nature des matériaux s'améliorera avec nos investigations sur les réseaux, dans le cadre de l'exploitation.

Indice de connaissance et de gestion patrimoniale du réseau d'eau potable		
Partie	Descriptif	2022
Partie A : Plan des réseaux	VP.236 - Existence d'un plan des réseaux mentionnant la localisation des ouvrages principaux (ouvrage de captage, station de traitement, station de pompage, réservoir) et des dispositifs de mesures (10 points)	10
Partie A : Plan des réseaux	VP.237 - Existence et mise en œuvre d'une procédure de mise à jour, au moins chaque année, du plan des réseaux pour les extensions, réhabilitations et renouvellements de réseaux (en l'absence de travaux, la mise à jour est considérée comme effectuée) (5 points)	5
Sous-total - Partie A	Plan des réseaux (15 points)	15
Partie B : Inventaire des réseaux	VP.238 et VP.240 avec VP.238 - Existence d'un inventaire des réseaux avec mention, pour tous les tronçons représentés sur le plan, du linéaire, de la catégorie de l'ouvrage et de la précision des informations cartographiques et VP.240 - Mise à jour annuelle de l'inventaire des réseaux à partir d'une procédure formalisée pour les informations suivantes relatives aux tronçons de réseaux : linéaire, catégorie d'ouvrage, précision cartographique, matériaux et diamètres (0 ou 10 pts en fonction de VP.238, VP.239 et VP.240)	10
Partie B : Inventaire des réseaux	VP.239 - Pourcentage du linéaire de réseau pour lequel l'inventaire des réseaux mentionne les matériaux et diamètres (1 à 5 points sous conditions)	5
Partie B : Inventaire des réseaux	VP.241 - Pourcentage du linéaire de réseau pour lequel l'inventaire des réseaux mentionne la date ou la période de pose (0 à 15 points)	15
Sous-total - Partie B	Inventaire des réseaux (30 points qui ne sont décomptés que si la totalité des points a été obtenue pour la partie A)	30
Partie C : Autres éléments de connaissance et de gestion des réseaux	VP.242 - Localisation des ouvrages annexes (vannes de sectionnement, ventouses, purges, PI,...) et des servitudes de réseaux sur le plan des réseaux (10 points)	10
Partie C : Autres éléments de connaissance	VP.243 - Inventaire mis à jour, au moins chaque année, des pompes et équipements électromécaniques existants sur les ouvrages de stockage et de distribution (en l'absence de modifications, la mise à jour est considérée comme effectuée) (10 points)	10

Indice de connaissance et de gestion patrimoniale du réseau d'eau potable		
Partie	Descriptif	2022
et de gestion des réseaux		
Partie C : Autres éléments de connaissance et de gestion des réseaux	VP.244 - Localisation des branchements sur le plan des réseaux (10 points)	0
Partie C : Autres éléments de connaissance et de gestion des réseaux	VP.245 - Pour chaque branchement, caractéristiques du ou des compteurs d'eau incluant la référence du carnet métrologique et la date de pose du compteur (10 points)	10
Partie C : Autres éléments de connaissance et de gestion des réseaux	VP.246 - Identification des secteurs de recherches de pertes d'eau par les réseaux, date et nature des réparations effectuées (10 points)	10
Partie C : Autres éléments de connaissance et de gestion des réseaux	VP.247 - Localisation à jour des autres interventions sur le réseau (réparations, purges, travaux de renouvellement, etc.) (10 points)	10
Partie C : Autres éléments de connaissance et de gestion des réseaux	VP.248 - Existence et mise en oeuvre d'un programme pluriannuel de renouvellement des canalisations (programme détaillé assorti d'un estimatif portant sur au moins 3 ans) (10 points)	10
Partie C : Autres éléments de connaissance et de gestion des réseaux	VP.249 - Existence et mise en oeuvre d'une modélisation des réseaux sur au moins la moitié du linéaire de réseaux (5 points)	0
Sous-total - Partie C	Autres éléments de connaissance et de gestion des réseaux (75 qui ne sont décomptés que si 40 points au moins ont été obtenus en partie A et B)	60
TOTAL (indicateur P103.2B)	Indice de connaissance et de gestion patrimoniale du réseau d'eau potable	105

Principaux indicateurs de l'état du réseau et des branchements

La performance réseau année civile (décret du 2 mai 2007)

L'indice linéaire de pertes en réseau, ici comptabilisé sur l'année civile, représente par km de réseau la part des volumes mis en distribution qui ne sont pas consommés avec autorisation sur le périmètre du service. Il s'exprime en $\text{m}^3/\text{km}/\text{jour}$ et est calculé en divisant les pertes journalières d'eau potable en réseau par le linéaire de réseau de distribution. Sa valeur et son évolution sont le reflet :

- De la politique volontariste de recherche et de réparation de fuites
- De la politique de renouvellement du réseau
- D'actions pour lutter contre les détournements d'eau

Contrairement à l'indice linéaire de pertes en réseau, l'indice linéaire des volumes non comptés, ici comptabilisé sur l'année civile, intègre les volumes de service du réseau de distribution ainsi que les volumes estimés consommés par des usagers connus disposant d'une autorisation d'usage. Il s'exprime également en $\text{m}^3/\text{km}/\text{jour}$ et est calculé en divisant les volumes journaliers non comptés par le linéaire de réseau de distribution. Sa valeur et son évolution sont le reflet :

- Du déploiement de la politique de comptage aux points de livraison des abonnés,
- De l'efficacité de gestion du réseau.

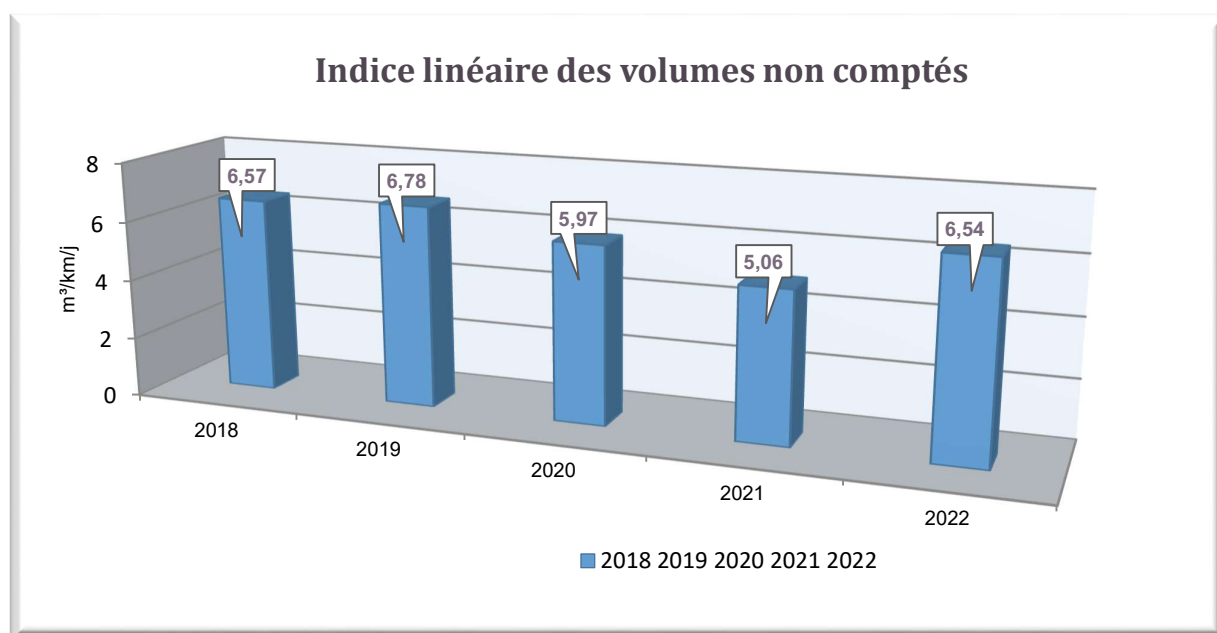
Les pertes d'eau potable en réseau, ici comptabilisées sur l'année civile, sont calculées sur la même période de temps par différence entre les volumes mis en distribution et les volumes consommés autorisés. Ces pertes en réseau se décomposent en :

- Pertes réelles : elles correspondent aux différentes fuites sur le réseau de distribution et sur les branchements contre lesquelles nous luttons au quotidien par une politique volontariste de recherche et réparation de fuite,
- Pertes apparentes : elles sont difficilement évaluables mais correspondent principalement aux vols d'eau potentiels, aux différents petits défauts de comptage et aux sous-estimations liées à l'évaluation des volumes consommés autorisés.

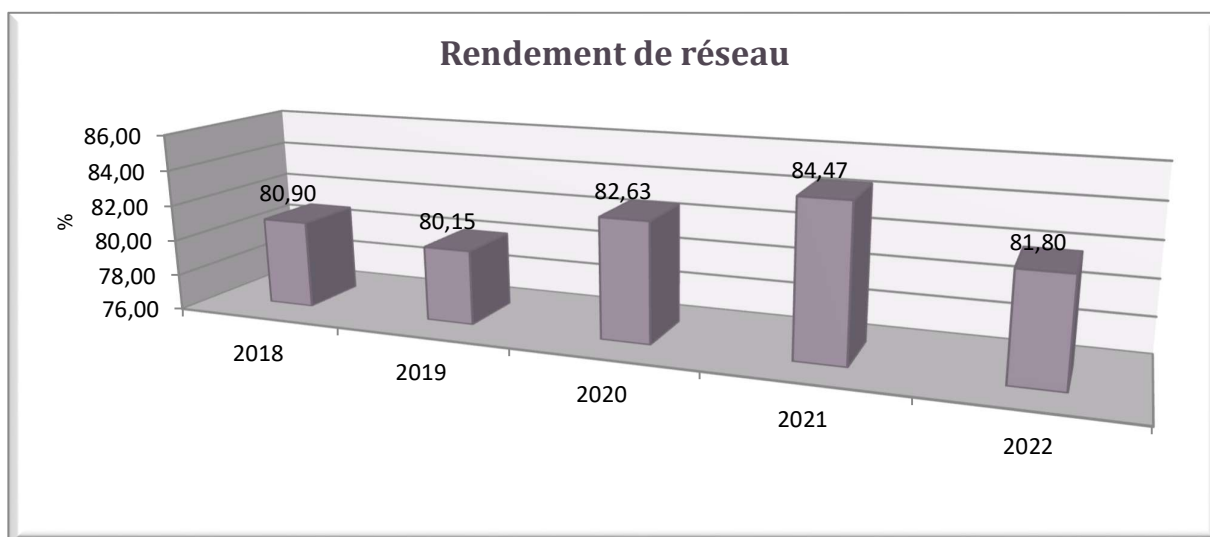
Contrairement aux pertes d'eau potables en réseau, les volumes non comptés, ici comptabilisés sur l'année civile, intègrent les volumes de service du réseau de distribution ainsi que les volumes estimés consommés par des usagers connus disposant d'une autorisation d'usage. Ils sont calculés par différence entre les volumes mis en distribution et les volumes comptabilisés.

Le rendement de réseau, ici comptabilisé sur l'année civile, est le ratio entre, d'une part, les volumes consommés autorisés augmentés des volumes d'eau potable exportés (cédés ou vendus à d'autres services d'eau potable, publics ou privés, par l'intermédiaire d'une interconnexion) et, d'autre part, les volumes d'eau potable produits augmentés des volumes d'eau potable importés (reçus ou achetés à d'autres services d'eau potable, publics ou privés, par l'intermédiaire d'une interconnexion). Cet indicateur permet de connaître la part des volumes d'eau potable introduits dans le réseau de distribution qui est consommé avec autorisation sur le périmètre du service ou vendue en gros à un autre service d'eau potable. Sa valeur et son évolution sont le reflet de la politique de lutte contre les pertes d'eau en réseau de distribution.

Indice linéaire de pertes (m³/km/j) - Indice linéaire des volumes non comptés (m³/km/j)						
Désignation	2018	2019	2020	2021	2022	N/N-1 (%)
Volumes mis en distribution (D)	12 642 356	12 650 241	12 539 165	11 777 111	13 486 234	14,51%
Volumes comptabilisés (E) y compris EEC	8 697 338	8 576 094	8 940 676	8 728 537	9 533 896	9,23%
Volumes consommés autorisés (H)	8 913 833	8 780 514	9 217 924	8 998 676	9 773 640	8,61%
Pertes en réseau (D-H) = (J)	3 728 523	3 869 727	3 321 241	2 778 435	3 712 594	33,62%
Volumes non comptés (D-E) = (K)	3 945 018	4 074 147	3 598 489	3 048 574	3 952 338	29,65%
Linéaire du réseau de distribution (km) (L)	1 644	1 645,53	1 652	1 651	1 656	0,30%
Objectif contractuel Indice linéaire de pertes	6,6	6,45	6,3	6,3	6,30	0,00%
Indice linéaire de pertes (J)/(365xL)	6,21	6,44	5,51	4,61	6,14	33,24%
Indice linéaire des volumes non comptés (K)/(365xL)	6,57	6,78	5,97	5,06	6,54	29,23%



Rendement de réseau (%)						
Désignation	2018	2019	2020	2021	2022	N/N-1 (%)
Volumes consommés autorisés (H)	8 913 833	8 780 514	9 217 924	8 998 676	9 773 640	8,61%
Volumes eau potable exportés (C)	6 877 867	6 849 298	6 578 031	6 121 833	6 914 829	12,95%
Volumes eau potable produits (A)=(A') - (A'')	15 548 364	14 963 755	14 007 094	14 374 136	15 540 092	8,11%
dont volumes eau brute prélevés (A')	16 682 913	15 966 428	15 384 033	16 641 662	16 105 405	-3,22%
dont volumes de service production (A'')	1 134 549	1 002 673	1 376 939	2 267 526	565 313	-75,07%
Volumes eau potable importés (B)	3 971 859	4 535 784	5 110 102	3 524 808	4 860 971	37,91%
Rendement de réseau (%) = $100 * (H+C) / (A+B)$	80,90	80,15	82,63	84,47	81,80	-3,16%



L'ILC et rendement grenelle 2

Le décret n°2012-97 du 27 janvier 2012 relatif à la définition d'un descriptif détaillé des réseaux des services publics de l'eau et de l'assainissement et d'un plan d'actions pour la réduction des pertes d'eau du réseau de distribution d'eau potable fixe le niveau minimum du rendement de réseau à atteindre pour chaque collectivité en fonction de l'indice linéaire de consommation du réseau concerné.

Si le rendement minimum défini par le décret n'est pas atteint, la collectivité devra établir un plan d'action pour la réduction des pertes en eau de son réseau de distribution. A défaut, une majoration de la redevance pour prélèvement sur la ressource en eau est appliquée.

Pour votre collectivité le rendement à atteindre selon le décret 2012-97 est de **75%**

Performance rendement de réseau						
Désignation	2018	2019	2020	2021	2022	N/N-1 (%)
Volumes consommés autorisés (H)	8 913 833	8 780 514	9 217 923	8 998 676	9 773 640	8,61%
Linéaire du réseau de distribution (km) (L)	1 644	1 645,50	1 652	1 651	1 656	0,30%
Indice Linéaire de Consommation (H+C)/(365xL)	26,3	26	26,2	25,09	27,61	10,04%
Valeur du terme fixe (N)	65	70	70	70	70	0,00%
Obligation contractuelle rendement de réseau (%)	75	75	75	75	75	0,00%
Obligation de performance Grenelle 2 rendement de réseau = (N) + 0,2 ILC (%)	70,26	75,4	75,24	75,01	75,52	0,68%
Rendement de réseau (%) = $100 * (H+C) / (A'-A''+B)$	80,9	80,15	82,63	84,47	81,80	-3,16%

Le rendement contractuel

Calcul des indicateurs selon formules contractuelles définies sur le contrat Ex-SICSM. Le calcul de cet indicateur est fait pour l'ensemble du territoire concerné par ce contrat.

INDICATEURS (m³)	TOTAL EX SICSM 2022
Volume facturé aux abonnés (1)	9 479 482
jour moyen annuel	25 971
Volume fuite après compteurs abonnés (2)	54 414
(A) Volume comptabilisé aux abonnés (1) + (2) y compris EEC	9 533 896
<i>Volume de service* (3)</i>	118 924
jour moyen annuel	326
<i>Volume autorisé sans comptage* (4)</i>	120 820
jour moyen annuel	331
(C) Volume produit	15 540 092
(D) Volume importé	4 860 971
(B) Volume exporté	6 914 829
(E) Volume mis en distribution (C)+(D)-(B)	13 486 234
Volume de perte contractuel (E) - (A)	3 952 338
Rendement du réseau selon la formule contractuelle Rdt = (A+B)/(C+D)	80,6%
Linéaire des canalisations (km)	1 656
Linéaire des branchements (km)	445
Linéaire total	2 101
Indice linéaire de pertes contractuel en m3/jour/km (ou indicateur P105.3) $ILP = (D+C-B-A) / (L \cdot 365)$	6,54
Nombre de fuites sur réseau	815
Nombre de fuites sur branchements et compteurs	3 098
Nombre branchements	58 994
Nombre de fuites au km de réseau	0,49
Nombre de fuites par 100 branchements	5,3

Calcul des indicateurs selon méthode ASTEE

| L'Exploitation des Ouvrages

INDICATEURS (m³)	2019	2020	2021	2022
(A') Volume total consommé autorisé selon ASTEE (1) + (2) + (3) + (4)	8 780 514	9 217 924	8 998 676	9 773 640
Volume de pertes selon ASTEE (D)-(A')	3 869 727	3 321 241	2 778 435	3 712 594
Rendement P104.3	80,20%	81,80%	83,60%	81,2 %
Rendement du réseau technique	80,20%	82,60%	84,40%	81,8 %
Indice de pertes en m3/jour/km (hors branchement)	6,44	5,51	4,61	6,14
Indice de pertes en m3/jour/km (y compris branchement)	5,08	4,34	3,63	4,84

* Les volumes d'eau de service, de volume autorisé sans comptage ont été mesurés ou évalués selon le décret du 2 Mai 2007 paru au Journal Officiel de la République n° 104 du 4 mai 2007.

Synthèse de l'inventaire

Cette partie présente l'inventaire des biens du service, et notamment les installations utilisées dans le cadre de l'exécution du présent contrat.

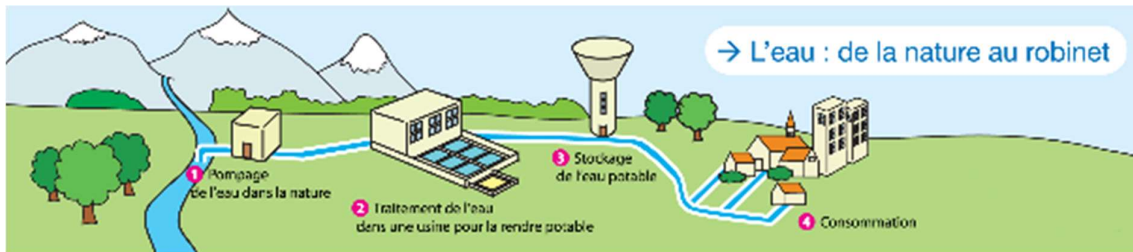
Elle détaille l'ensemble des composantes du réseau de desserte, et notamment les canalisations et accessoires de réseau acheminant l'eau potable jusqu'aux points de raccordement des branchements ou des appareils publics (bornes d'incendie, d'arrosage ou de nettoyage). Les variations du patrimoine exploité sont explicitées.

Le présent chapitre répond aux demandes suivantes stipulées dans l'Article R1411-7 relatif au Rapport Annuel du Déléataire :

- Un inventaire des biens désignés au contrat comme biens de retour et de reprise du service délégué
- Un état des variations du patrimoine immobilier intervenues dans le cadre du contrat

L'inventaire simplifié des biens du service est repris ci-après, en précisant les biens de retour et biens de reprise. L'inventaire détaillé correspondant est à la disposition de la Collectivité.

Le système d'eau potable



Les biens de retour

Les biens de retour sont ceux dont le contrat prévoit qu'ils feront obligatoirement et automatiquement retour à la collectivité au terme de la Délégation de Service Public, en principe de manière gratuite. Ils se caractérisent par le fait qu'ils sont nécessaires à l'exploitation du service. Ils sont considérés comme étant la propriété de la collectivité dès l'origine, même s'ils ont été financés et réalisés par l'exploitant.

LES RESSOURCES

L'eau alimentant les communes de l'ESPACE SUD et de CAP NORD est pour la presque totalité d'origine superficielle et produite à partir de 2 unités de traitement appartenant au SICSM :

- Rivière Blanche situé sur la commune de Saint Joseph d'une capacité nominale de 1500 m³/h.(renforcée par 2 forages)
- Directoire situé sur la commune du Lamentin d'une capacité nominale de 720 m³/h.

En complément de la production de ces 2 unités de traitement, plusieurs achats d'eau en gros sont effectués à partir :

- L'usine de la Capot, propriété de la Collectivité Territoriale de Martinique, au travers d'un achat d'eau à Cosmy sur la commune de Trinité,
- Du réseau de distribution du réseau de CAP NORD au lieu-dit Morne Poirier, Les Hauts et Bois Lézard sur la commune de Trinité. Cet achat alimente des écarts de la commune.
- Du réseau de distribution du réseau de CAP NORD au lieu-dit Bois Neuf sur la commune du Robert. Cet achat alimente des écarts de la commune.

LINEAIRE DE CANALISATION

Le tableau suivant détaille le linéaire de canalisation par gamme de diamètre et par type de matériau exploité dans le cadre du présent contrat. Le linéaire de réseau présenté est celui exploité au 31 décembre de l'année d'exercice hors branchements :

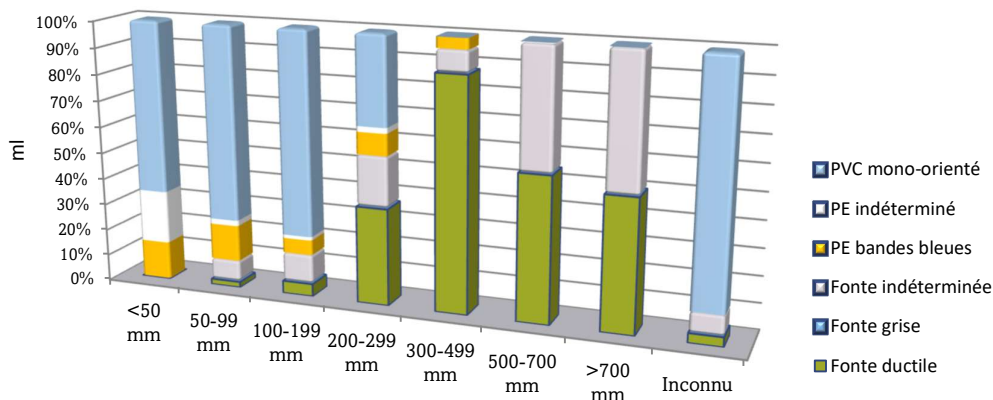
PERIMETRE ESPACE SUD

Linéaire de canalisation (ml)									
Diamètre / Matériau	Fonte	PE	Amiante ciment	PVC	Acier	Béton	Autres	Inconnu	Total
<50 mm	-	480	-	910	-	-	1 068	31	2 488
50-99 mm	25 781	38 310	-	180 129	-	-	924	9	245 153
100-199 mm	140 907	60 162	-	673 788	-	-	13	1 517	876 387
200-299 mm	68 400	12 505	-	42 411	13	-	3	99	123 431
300-499 mm	72 978	3 021	-	-	-	-	17	-	76 015
500-700 mm	63 364	139	-	-	-	-	-	-	63 503
>700 mm	4 049	-	-	-	-	-	-	-	4 049
Inconnu	115	-	-	887	-	-	233	4 426	5 661
Total	375 593	114 617	-	898 124	13	-	2 257	6 082	1 396 687

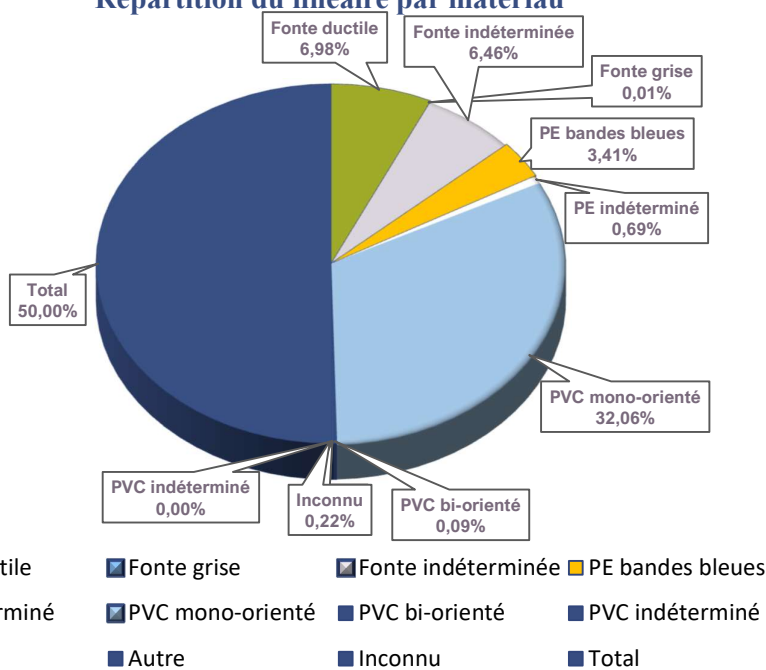
Linéaire de canalisation (ml)									
Matériau/Diamètre (mm)	<50	50-99	100-199	200-299	300-499	500-700	>700	Inconnu	Total
Fonte ductile	-	5 138	41 965	44 620	66 474	34 688	2 016	36	194 936
Fonte grise	-	83	8	119	-	-	-	-	210
Fonte indéterminée	-	20 560	98 935	23 661	6 504	28 675	2 033	79	180 447
PE bandes bleues	202	33 252	48 933	9 981	3 021	-	-	-	95 388
PE indéterminé	278	5 058	11 229	2 524	-	139	-	-	19 229
PVC mono-orienté	910	180 129	672 779	40 914	-	-	-	887	895 618
PVC bi-orienté	-	-	942	1 497	-	-	-	-	2 439
PVC indéterminé	-	-	67	-	-	-	-	-	67
Acier	-	-	-	13	-	-	-	-	13
Autre	1 068	924	13	3	17	-	-	233	2 257
Inconnu	31	9	1 517	99	-	-	-	4 426	6 082
Total	2 488	245 153	876 387	123 431	76 015	63 503	4 049	5 661	1 396 687

Linéaire de canalisation (ml)							
Commune	Réseaux	2018	2019	2020	2021	2022	N/N-1 (%)
DUCOS	Linéaire total de canalisation	155 272	155 400	155 400	151 939	151 960	0,01%
LA TRINITE	Linéaire total de canalisation				-	14 505	-
LE DIAMANT	Linéaire total de canalisation	81 891	81 945	81 945	83 003	82 992	-0,01%
LE FRANÇOIS	Linéaire total de canalisation	187 661	187 710	187 710	187 957	187 980	0,01%
LE LAMENTIN	Linéaire total de canalisation	28 275	28 278	28 278	28 368	28 368	0,00%
LE MARIN	Linéaire total de canalisation	88 305	87 556	87 556	87 910	87 912	0,00%
LE ROBERT	Linéaire total de canalisation				-	15 563	-
LE VAUCLIN	Linéaire total de canalisation	121 286	120 921	120 921	121 580	121 650	0,06%
LES ANSES-D'ARLET	Linéaire total de canalisation	58 433	58 441	58 441	58 526	58 605	0,13%
LES TROIS-ILETS	Linéaire total de canalisation	91 370	91 440	91 440	92 111	92 337	0,25%
RIVIÈRE-PILOTE	Linéaire total de canalisation	141 594	142 864	142 864	143 551	143 524	-0,02%
RIVIÈRE-SALÉE	Linéaire total de canalisation	139 187	139 545	139 545	139 440	139 470	0,02%
SAINTE-ANNE	Linéaire total de canalisation	78 368	78 391	78 391	78 805	78 849	0,06%
SAINTE-LUCE	Linéaire total de canalisation	94 051	94 384	94 384	94 700	95 186	0,51%
SAINT-ESPRIT	Linéaire total de canalisation	89 534	89 538	89 538	89 589	89 582	-0,01%
SAINT-JOSEPH	Linéaire total de canalisation	8 204	8 204	8 204	8204	8 204	0,00%
Total		1 361 743	1 363 430	1 364 616	1 365 682	1 396 687	2,27%

Répartition du linéaire de réseau par diamètre et par matériau



Répartition du linéaire par matériau



Les variations sur les canalisations

Le tableau suivant détaille les changements intervenus sur l'année au niveau du linéaire de canalisations. En ce qui concerne le motif "Renouvellements", la valeur indiquée correspond au delta en positif ou en négatif du linéaire constaté à l'issue de l'opération de renouvellement.

Les variations sur les canalisations	
Motif	ml
Linéaire total de canalisation de l'année précédente	1 365 682
Régularisations de plans	31 006
Situation actuelle	1 396 688

Certaines données de linéaires annuelles sont amenées à évoluer d'une année à l'autre dans les historiques à cause d'informations complémentaires amenées lors de l'intégration de plans de recollement en classe A (transmis avec les opérations finales d'intégrations).

La répartition par commune des variations sur les canalisations		
Commune	Motif	ml
DUCOS	Linéaire total de canalisation de l'année précédente	151 939
LE DIAMANT	Linéaire total de canalisation de l'année précédente	83 003
LE FRANÇOIS	Linéaire total de canalisation de l'année précédente	187 957
LE LAMENTIN	Linéaire total de canalisation de l'année précédente	28 368
LE MARIN	Linéaire total de canalisation de l'année précédente	87 910
LE VAUCLIN	Linéaire total de canalisation de l'année précédente	121 580
LES ANSES-D'ARLET	Linéaire total de canalisation de l'année précédente	58 526
LES TROIS-ILETS	Linéaire total de canalisation de l'année précédente	92 111
RIVIÈRE-PILOTE	Linéaire total de canalisation de l'année précédente	143 551
RIVIÈRE-SALÉE	Linéaire total de canalisation de l'année précédente	139 440
SAINTE-ANNE	Linéaire total de canalisation de l'année précédente	78 805
SAINTE-LUCE	Linéaire total de canalisation de l'année précédente	94 700
SAINT-ESPRIT	Linéaire total de canalisation de l'année précédente	89 589
SAINT-JOSEPH	Linéaire total de canalisation de l'année précédente	8204

| L'Exploitation des Ouvrages
PERIMETRE ROBERT-TRINITE

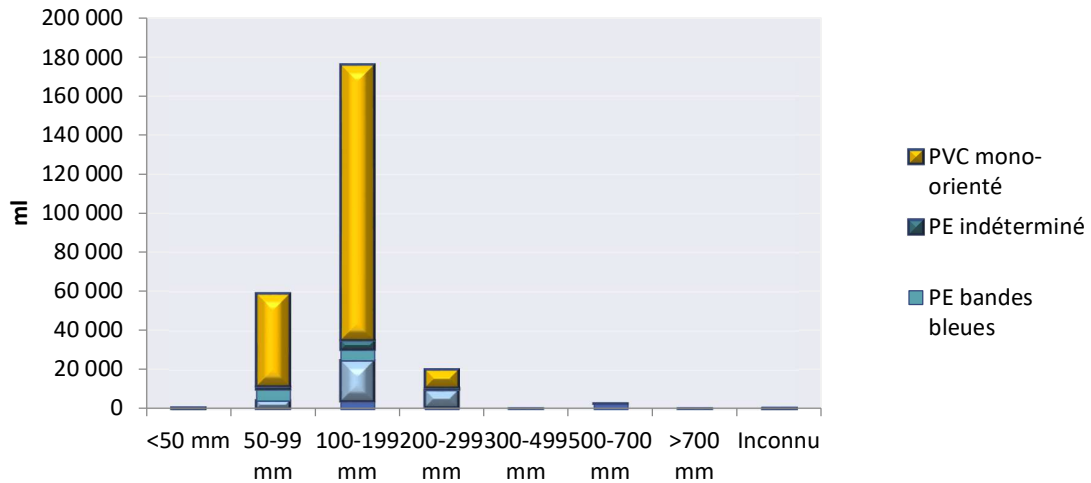
Le tableau suivant détaille le linéaire de canalisation par gamme de diamètre et par type de matériau exploité dans le cadre du présent contrat. Le linéaire de réseau présenté est celui exploité au 31 décembre de l'année d'exercice hors branchements :

Linéaire de canalisation (ml)						
Diamètre / Matériau	Fonte	PE	PVC	Autres	Inconnu	Total
<50 mm	-	41	622	239	-	902
50-99 mm	4 219	7 257	47 433	142	183	59 233
100-199 mm	24 828	10 069	141 231	-	215	176 343
200-299 mm	9 605	1 230	9 259	-	-	20 094
300-499 mm	76	-	-	-	-	76
500-700 mm	2 638	-	-	-	-	2 638
>700 mm	80	-	-	-	-	80
Inconnu	45	-	557	-	139	741
Total	41 491	18 598	199 102	380	537	260 109

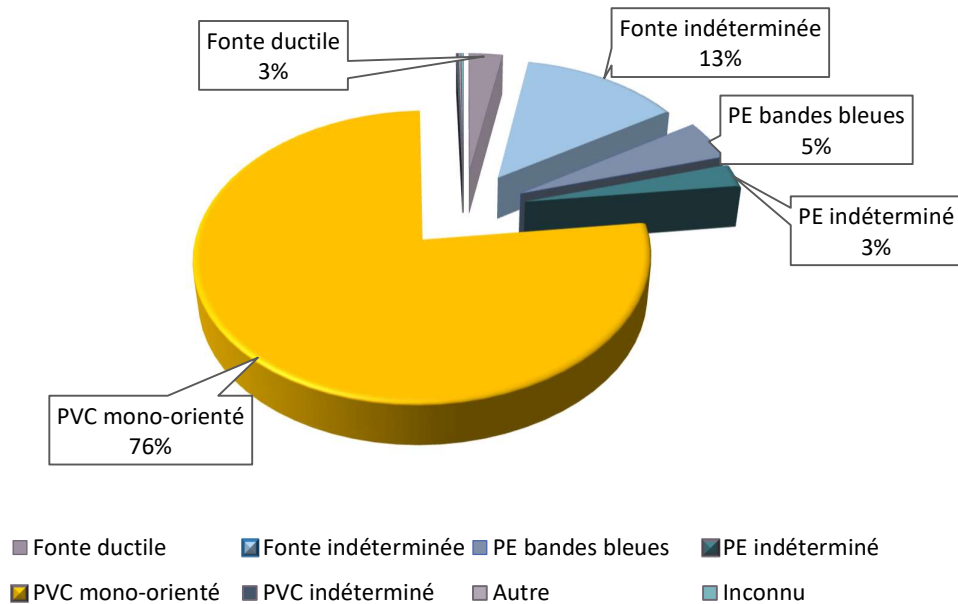
Linéaire de canalisation (ml)									
Matériau/Diamètre (mm)	<50	50-99	100-199	200-299	300-499	500-700	>700	Inconnu	Total
Fonte ductile	-	-	3 846	738	-	2 620	-	-	7 204
Fonte indéterminée	-	4 219	20 982	8 867	76	18	80	45	34 287
PE bandes bleues	41	5 883	5 312	514	-	-	-	-	11 751
PE indéterminé	-	1 374	4 757	716	-	-	-	-	6 847
PVC mono-orienté	622	47 396	140 837	9 259	-	-	-	557	198 671
PVC indéterminé	-	37	394	-	-	-	-	-	431
Autre	239	142	-	-	-	-	-	-	380
Inconnu	-	183	215	-	-	-	-	139	537
Total	902	59 233	176 343	20 094	76	2 638	80	741	260 109

Linéaire de canalisation (ml)								
Commune	Réseaux	2017	2018	2019	2020	2021	2022	N/N-1 (%)
LA TRINITÉ	Linéaire total de canalisation	115 055	115 057	119 865	119 872	120 068	105 596	-12,05%
LE ROBERT	Linéaire total de canalisation	165 695	165 888	167 554	167 553	167 867	154 513	-7,96%
Total		280 750	280 945	287 419	287 425	287 935	260 109	-9,66%

Répartition du linéaire de réseau par diamètre et par matériau



Répartition du linéaire par matériau



Les variations sur les canalisations

Le tableau suivant détaille les changements intervenus sur l'année au niveau du linéaire de canalisations. En ce qui concerne le motif "Renouvellements", la valeur indiquée correspond au delta en positif ou en négatif du linéaire constaté à l'issue de l'opération de renouvellement.

Les variations sur les canalisations	
Motif	ml
Linéaire total de canalisation de l'année précédente	287 935
Régularisations de plans	- 27 826
Situation actuelle	260 109

Ces variations d'une année à l'autre sont dues aux mises à jour en continu que font les dessinateurs du Bureau d'Etudes quand, par exemple, ils dessinent un nouveau branchement ou corrige un élément du réseau qui ne semble pas cohérent. Elles restent, sauf exception (intégration de réseau neuf avec plan de récolement ou autre), assez mineures.

La répartition par commune des variations sur les canalisations		
Commune	Motif	ml
LA TRINITÉ	Linéaire total de canalisation	120 068
LE ROBERT	Linéaire total de canalisation	167 867

NOMBRE DE BRANCHEMENTS

Le tableau suivant détaille au 31 décembre de l'année d'exercice la répartition des branchements neufs réalisés, modifiés, renouvelés et supprimés :

PERIMETRE ESPACE SUD

NOMBRE DE BRANCHEMENTS			
Neufs	Modifiés	Renouvelés	Supprimés
735	11	442	3

PERIMETRE ROBERT-TRINITE

NOMBRE DE BRANCHEMENTS			
Neufs	Modifiés	Renouvelés	Supprimés
139	15	65	1

LISTE DES RESERVOIRS DES, POSTES DE POMPAGE, STATIONS DE SURPRESSION

➤ Les installations de production / traitement

Les installations de production et traitement disponibles au cours de l'année d'exercice en vue de la potabilisation de l'eau dans le cadre de l'exécution du présent contrat sont les suivantes :

Inventaire des installations de production/traitement		
Commune	Site	Année de mise en service
LE LAMENTIN	Usine Directoire	1973
SAINT-JOSEPH	Forage Rivière Blanche 2	-
SAINT-JOSEPH	Forage Rivière Blanche 3	-
SAINT-JOSEPH	Usine de Rivière Blanche	1950

➤ Les châteaux d'eau et réservoirs

Les châteaux d'eau et réservoir disponibles au cours de l'année d'exercice dans le cadre de l'exécution du présent contrat sont :

Inventaire des réservoirs – Périmètre ESPACE SUD				
Commune	Site	Année de mise en service	Volume utile	Unité
DUCOS	Réservoir Bac Coco	1991	300	m³
DUCOS	Réservoir Durivage	1979	300	m³
DUCOS	Réservoir Lourdes	1977	700	m³
DUCOS	Réservoir Mome Carette	1977	300	m³
DUCOS	Réservoir Mome Privat	1977	150	m³
DUCOS	Réservoir Mome Vert	1977	300	m³
DUCOS	Réservoir Vaudrancourt	1989	2 000	m³
LE DIAMANT	Réservoir Ancinel	1976	100	m³
LE DIAMANT	Réservoir Anse Cafard	1977	500	m³
LE DIAMANT	Réservoir Bourg Diamant La Croix	1992	800	m³
LE DIAMANT	Réservoir Bourg Diamant l'Eglise 2	1977	400	m³
LE DIAMANT	Réservoir La Cherry	1977	700	m³
LE DIAMANT	Réservoir Mare Poirier Bas	1977	500	m³
LE DIAMANT	Réservoir Mare Poirier Haut	1977	300	m³
LE DIAMANT	Réservoir Mome Constant	1980	100	m³
LE DIAMANT	Réservoir Tamarin	1977	200	m³
LE DIAMANT	Réservoir Taupinière	1977	200	m³
LE FRANÇOIS	Réservoir Baldara	1977	60	m³

Inventaire des réservoirs – Périmètre ESPACE SUD				
Commune	Site	Année de mise en service	Volume utile	Unité
LE FRANÇOIS	Réservoir Bois Soldat	1977	500	m³
LE FRANÇOIS	Réservoir Bourg François	1977	1 000	m³
LE FRANÇOIS	Réservoir Cap Est	1988	400	m³
LE FRANÇOIS	Réservoir Dostaly	1978	500	m³
LE FRANÇOIS	Réservoir Morne Acajou	1979	200	m³
LE FRANÇOIS	Réservoir Morne Courbaril	1977	800	m³
LE FRANÇOIS	Réservoir Morne Franc	1977	300	m³
LE FRANÇOIS	Réservoir Morne Gamelle	1977	300	m³
LE FRANÇOIS	Réservoir Trianon (Vapeur Est)	1991	1 000	m³
LE LAMENTIN	Réservoir Bois Rouge	1977	300	m³
LE LAMENTIN	Réservoir Directoire	1977	1 000	m³
LE MARIN	Réservoir Bourg Marin	1980	700	m³
LE MARIN	Réservoir Cap Marin	1977	500	m³
LE MARIN	Réservoir Duprey	1977	300	m³
LE MARIN	Réservoir Mondésir	1992	1 000	m³
LE MARIN	Réservoir Mongérald	1975	500	m³
LE MARIN	Réservoir Morne Courbaril 1	1976	300	m³
LE MARIN	Réservoir Morne Courbaril 2	1978	300	m³
LE MARIN	Réservoir Morne Gommier	1980	400	m³
LE MARIN	Réservoir Morne Sulpice	1979	200	m³
LE VAUCLIN	Réservoir Baie des Mulets	2005	350	m³
LE VAUCLIN	Réservoir Beaujolais	1977	300	m³
LE VAUCLIN	Réservoir Bourg Vauclin	1970	1 000	m³
LE VAUCLIN	Réservoir Dunoyer Cadette (Humbert)	1978	300	m³
LE VAUCLIN	Réservoir La Montagne	1981	200	m³
LE VAUCLIN	Réservoir Macabou	2003	500	m³
LE VAUCLIN	Réservoir Morne Escarville	1982	300	m³
LE VAUCLIN	Réservoir Placide	1979	150	m³
LE VAUCLIN	Réservoir Sigy	2008	1 000	m³
LES ANSES-D'ARLET	Réservoir Bas Morne	1993	550	m³
LES ANSES-D'ARLET	Réservoir Bourg Anses-d'Arlet	1977	470	m³
LES ANSES-D'ARLET	Réservoir Fond Chataigne	1992	1 000	m³
LES ANSES-D'ARLET	Réservoir Fond Fleury	-	1 000	m³
LES ANSES-D'ARLET	Réservoir Gallochat	1977	300	m³

Inventaire des réservoirs – Périmètre ESPACE SUD

Commune	Site	Année de mise en service	Volume utile	Unité
LES ANSES-D'ARLET	Réservoir Morne Bigot	1978	300	m³
LES ANSES-D'ARLET	Réservoir Petite Anse	1977	500	m³
LES TROIS-ILETS	Réservoir Bois d'Inde 1	1977	2 000	m³
LES TROIS-ILETS	Réservoir Bois d'Inde 2	1977	1 050	m³
LES TROIS-ILETS	Réservoir Bourg Trois-Ilets	1976	550	m³
LES TROIS-ILETS	Réservoir Grand Maison	1978	300	m³
LES TROIS-ILETS	Réservoir La Ferme	1977	500	m³
LES TROIS-ILETS	Réservoir L'Armée	1977	200	m³
LES TROIS-ILETS	Réservoir Les Hameaux	1977	600	m³
LES TROIS-ILETS	Réservoir Morne Clouette	1999	1 000	m³
RIVIÈRE-PILOTE	Réservoir Anse Figuier	1978	300	m³
RIVIÈRE-PILOTE	Réservoir Bourg Pomponne	1977	700	m³
RIVIÈRE-PILOTE	Réservoir En camée	1975	300	m³
RIVIÈRE-PILOTE	Réservoir Josseaud	1979	400	m³
RIVIÈRE-PILOTE	Réservoir Morne Honoré	1979	1 000	m³
RIVIÈRE-PILOTE	Réservoir Morne Roches	1979	500	m³
RIVIÈRE-PILOTE	Réservoir Morne WAN 1	1978	300	m³
RIVIÈRE-PILOTE	Réservoir Morne WAN 2	1983	300	m³
RIVIÈRE-PILOTE	Réservoir Saint Vincent	1977	300	m³
RIVIÈRE-PILOTE	Réservoir Vieille Citerne	1985	100	m³
RIVIÈRE-SALÉE	Réservoir Courbaril	1979	200	m³
RIVIÈRE-SALÉE	Réservoir Dédé	1975	400	m³
RIVIÈRE-SALÉE	Réservoir Desmarinière Haut	1979	500	m³
RIVIÈRE-SALÉE	Réservoir Fond Masson	1977	200	m³
RIVIÈRE-SALÉE	Réservoir Laugier 1 Sud	1979	500	m³
RIVIÈRE-SALÉE	Réservoir Laugier 2 Nord	1979	850	m³
RIVIÈRE-SALÉE	Réservoir Médecin	1977	200	m³
RIVIÈRE-SALÉE	Réservoir Petit Bourg	1995	550	m³
RIVIÈRE-SALÉE	Réservoir Sans Pareil	1990	1 500	m³
RIVIÈRE-SALÉE	Réservoir Thoraille	1977	300	m³
SAINTE-ANNE	Réservoir Baie des Anglais	1990	200	m³
SAINTE-ANNE	Réservoir Bourg Bas 2 Sainte-Anne	1978	400	m³
SAINTE-ANNE	Réservoir Bourg Haut 1 Sainte-Anne	1978	500	m³
SAINTE-ANNE	Réservoir Cap Chevalier 1 Bas	1983	300	m³

Inventaire des réservoirs – Périmètre ESPACE SUD				
Commune	Site	Année de mise en service	Volume utile	Unité
SAINTE-ANNE	Réservoir Cap Chevalier 2 Haut	1977	500	m³
SAINTE-ANNE	Réservoir Cap Ferré	1978	200	m³
SAINTE-ANNE	Réservoir Club Méditerranée	1980	1 000	m³
SAINTE-ANNE	Réservoir Poirier	1978	300	m³
SAINTE-LUCE	Réservoir Bellevue (St Luce)	1980	300	m³
SAINTE-LUCE	Réservoir Bourg Sainte-Luce	1977	400	m³
SAINTE-LUCE	Réservoir Corps de Garde	1978	1 000	m³
SAINTE-LUCE	Réservoir Epinay	1991	500	m³
SAINTE-LUCE	Réservoir Morne des Pères	1977	500	m³
SAINTE-LUCE	Réservoir Trois Rivières	1997	500	m³
SAINT-ESPRIT	Réservoir Bourg Saint-Esprit	1977	1 000	m³
SAINT-ESPRIT	Réservoir Morne Lavaleur	1975	300	m³
SAINT-JOSEPH	Réservoir Rivière Blanche 1500	1977	1 500	m³
SAINT-JOSEPH	Réservoir Rivière Blanche 8000	2007	8 000	m³
Total réservoirs	100	Total volume utile	59 630	m³

Inventaire des réservoirs périmètre Robert et Trinité				
Commune	Site	Année de mise en service	Volume utile	Unité
LA TRINITÉ	Réservoir Beauséjour 1	1996	1 000	m³
LA TRINITÉ	Réservoir Beauséjour 2	1996	500	m³
LA TRINITÉ	Réservoir Brin d'Amour	1977	200	m³
LA TRINITÉ	Réservoir Desmarinières	1977	1 000	m³
LA TRINITÉ	Réservoir La Crique	1990	1 000	m³
LA TRINITÉ	Réservoir Morne Congo	1992	500	m³
LA TRINITÉ	Réservoir Morne Figue	1980	1 000	m³
LA TRINITÉ	Réservoir Morne Pavillon 1	1977	400	m³
LA TRINITÉ	Réservoir Morne Pavillon 2	1976	200	m³
LA TRINITÉ	Réservoir Petit Galion	1982	150	m³
LA TRINITÉ	Réservoir VVF Tartane	1980	1 000	m³
LE ROBERT	Réservoir Augrain	1978	300	m³
LE ROBERT	Réservoir Bourg Robert	1970	700	m³
LE ROBERT	Réservoir Boutaud	1987	150	m³
LE ROBERT	Réservoir Chapelle Villarson	1979	200	m³
LE ROBERT	Réservoir Duchêne 1	1976	100	m³
LE ROBERT	Réservoir Duchêne 2	1976	400	m³
LE ROBERT	Réservoir Estrade (Mont Vert)	1978	500	m³
LE ROBERT	Réservoir Fond Nicolas	1988	500	m³
LE ROBERT	Réservoir Four à Chaux	1980	300	m³
LE ROBERT	Réservoir Moulin à Vent	1991	1 000	m³
LE ROBERT	Réservoir Pointe La Rose	1978	300	m³
LE ROBERT	Réservoir Pointe Lynch	1977	700	m³
Total réservoirs	23	Total volume utile	12 100	m³

➤ Les stations de pompage / relevage

Les stations de pompage / relevage disponibles au cours de l'année d'exercice pour la distribution de l'eau sur l'ensemble du réseau dans le cadre de l'exécution du présent contrat sont :

Inventaire des installations de pompage – relevage – Périmètre ESPACE SUD		
Commune	Site	Année de mise en service
DUCOS	Bâche de pompage de Barington	1993
DUCOS	Bâche de pompage de Fond d'Or	1996
DUCOS	Bâche de pompage de Morne Carette	1990
DUCOS	Station de pompage de Morne Vert	1991
DUCOS	Surpresseur Bac Coco	1977
DUCOS	Surpresseur Fond Panier	1998
DUCOS	Surpresseur La Marie	2010
DUCOS	Surpresseur Morne Vert	2010
LE DIAMANT	Accélérateur Anse Cafard	2021
LE DIAMANT	Bâche de pompage de Ancinel	1983
LE DIAMANT	Bâche de pompage de Bourg L'Eglise Nord Haut Morne	1992
LE DIAMANT	Bâche de pompage de Chalopin	1994
LE DIAMANT	Station de pompage de Anse Cafard	1991
LE DIAMANT	Station de pompage de Mare Poirier Haut / Bas	1993
LE DIAMANT	Station de pompage de Tamarin	1983
LE DIAMANT	Surpresseur en ligne Ancinel	-
LE DIAMANT	Surpresseur Vaudrancourt	1999
LE FRANÇOIS	Bâche de pompage de Bossou	1993
LE FRANÇOIS	Bâche de pompage de Chopotte	1978
LE FRANÇOIS	Bâche de pompage de Morne Gamelle	1993
LE FRANÇOIS	Station de pompage de Dostaly	1995
LE LAMENTIN	Station de pompage de Directoire - Belle Ile	-
LE LAMENTIN	Station de pompage de Directoire Boutaud	-
LE MARIN	Bâche de pompage de Mongérald	1979
LE MARIN	Bâche de pompage de Morne Flambeau / Morne Courbaril	1991
LE MARIN	Bâche de pompage de Morne Sulpice	1986
LE MARIN	Station de pompage de Duprey	1983
LE VAUCLIN	Bâche de pompage de Beaujolais	1978
LE VAUCLIN	Bâche de pompage de Dunoyer Cadette (Humbert)	1978
LE VAUCLIN	Bâche de pompage de Grand Boucan	2000
LE VAUCLIN	Bâche de pompage de Ravine Plate	2008
LE VAUCLIN	Station de pompage de Placide	1982
LE VAUCLIN	Surpresseur Sigy	2009

Inventaire des installations de pompage – relevage – Périmètre ESPACE SUD		
Commune	Site	Année de mise en service
LES ANSES-D'ARLET	Bâche de pompage de Bas Morne	1993
LES ANSES-D'ARLET	Station de pompage de Gallochat	2002
LES ANSES-D'ARLET	Surpresseur en ligne Fond Fleury	2011
LES ANSES-D'ARLET	Surpresseur Morne Bigot	2005
LES TROIS-ILETS	Bâche de pompage de Morne Clouette	2002
LES TROIS-ILETS	Station de pompage de La Ferme	2009
LES TROIS-ILETS	Station de pompage de Les Hameaux - Armée / Gallochat	1993
RIVIÈRE-PILOTE	Bâche de pompage de Josseaud 1	2000
RIVIÈRE-PILOTE	Bâche de pompage de Morne Roches	1978
RIVIÈRE-PILOTE	Bâche de pompage de Saint Vincent	1979
RIVIÈRE-PILOTE	Station de pompage de Josseaud 2	2000
RIVIÈRE-PILOTE	Station de pompage du Bourg Pomponne	2001
RIVIÈRE-PILOTE	Surpresseur Croix Godet	2004
RIVIÈRE-PILOTE	Surpresseur Morne Roches	-
RIVIÈRE-SALÉE	Accélérateur Moussala	-
RIVIÈRE-SALÉE	Accélérateur Thoraille (nouveau)	-
RIVIÈRE-SALÉE	Bâche de pompage de La Haut (Dédé)	1979
RIVIÈRE-SALÉE	Bâche de pompage de Thoraille	1976
RIVIÈRE-SALÉE	Station de pompage de Courbaril	1991
RIVIÈRE-SALÉE	Station de pompage de Desmarinière Bas	1980
RIVIÈRE-SALÉE	Station de pompage de Fond Masson	2006
RIVIÈRE-SALÉE	Station de pompage de Sans Pareil	1990
RIVIÈRE-SALÉE	Surpresseur Petit Bourg	2006
SAINTE-ANNE	Bâche de pompage de Cap Ferré	-
SAINTE-ANNE	Bâche de pompage de Crève Coeur	1976
SAINTE-LUCE	Station de pompage de Bourg Sainte-Luce	1991
SAINTE-LUCE	Station de pompage de Corps de Garde	1981
SAINT-ESPRIT	Bâche de pompage de Veille Citerne	1985
SAINT-ESPRIT	Station de pompage de Bourg Saint-Esprit	1990
SAINT-JOSEPH	Station de pompage de Rivière Blanche - Balata	1993
SAINT-JOSEPH	Station de pompage de Rivière Blanche - Séailles	1991
DUCOS	Bâche de pompage de Barington	1993
TOTAL STATIONS DE POMPAGE / RELEVAGE : 64		

Inventaire des installations de pompage – relevage - périmètre Robert et Trinité

Commune	Site	Année de mise en service	Débit nominal	Unité
LA TRINITÉ	Station de pompage de Morne Figue	1992		m³/h
LA TRINITÉ	Station de pompage de Morne Pavillon 1	1990		m³/h
LA TRINITÉ	Surpresseur Anse L'Etang	1991		m³/h
LE ROBERT	Bâche de pompage de Chapelle Villarson	1980		m³/h
LE ROBERT	Bâche de pompage de l'Estrade (Mont Vert)	1995		m³/h
LE ROBERT	Station de pompage de Four à Chaux	1980		m³/h

TOTAL STATIONS DE POMPAGE / RELEVAGE : 6

LES POINTS DE TRAITEMENT, DE MESURE ET DE PRELEVEMENT SUR LE RESEAU

Pour assurer et maintenir une bonne qualité d'eau sur l'ensemble du réseau de distribution, les installations de traitement sur le réseau disponible au cours de l'année d'exercice dans le cadre de l'exécution du présent contrat sont :

Inventaire des installations de traitement sur réseau		
Commune	Site	Année de mise en service
DUCOS	Chloration Bac Coco	-
LE FRANÇOIS	Chloration Dostaly	-
RIVIÈRE-SALÉE	Chloration Fleury	2008
LA TRINITÉ	Chloration Desmarinière	2008

Les points de mesures ou prélèvements

Inventaire des points de mesure ou prélèvement – PERIMETRE ESPACE SUD	
Commune	Site
LE DIAMANT	Comptage Taupinière
LE FRANÇOIS	Comptage 4 croisées
LE LAMENTIN	Comptage Pelletier Réseau
LE LAMENTIN	Comptage Soudon
LE LAMENTIN	Comptage Vente Habitation Union
LE LAMENTIN	Comptage Vente Mangot Vulcin
LE LAMENTIN	Comptage Vente Pelletier
LE MARIN	Comptage Gendarmerie Marin
LE MARIN	Comptage Morne Flambeau
LE ROBERT	Comptage Vanne Monovar Chinois
RIVIÈRE-PILOTE	Comptage Mare Capron
SAINTE-LUCE	Comptage Trois Rivières
SAINT-JOSEPH	Comptage Vente Jonction
SAINT-JOSEPH	Comptage Vente Presqu'île
SAINT-JOSEPH	Comptage Vente Schoelcher

PERIMETRE ROBERT – TRINITE

Inventaire des points de mesure ou prélèvement	
Commune	Site
LA TRINITÉ	Comptage Cosmy
LE ROBERT	Comptage Chapelle Villarson
LE ROBERT	Comptage Estrade
LE ROBERT	Comptage Robert Caraïbes

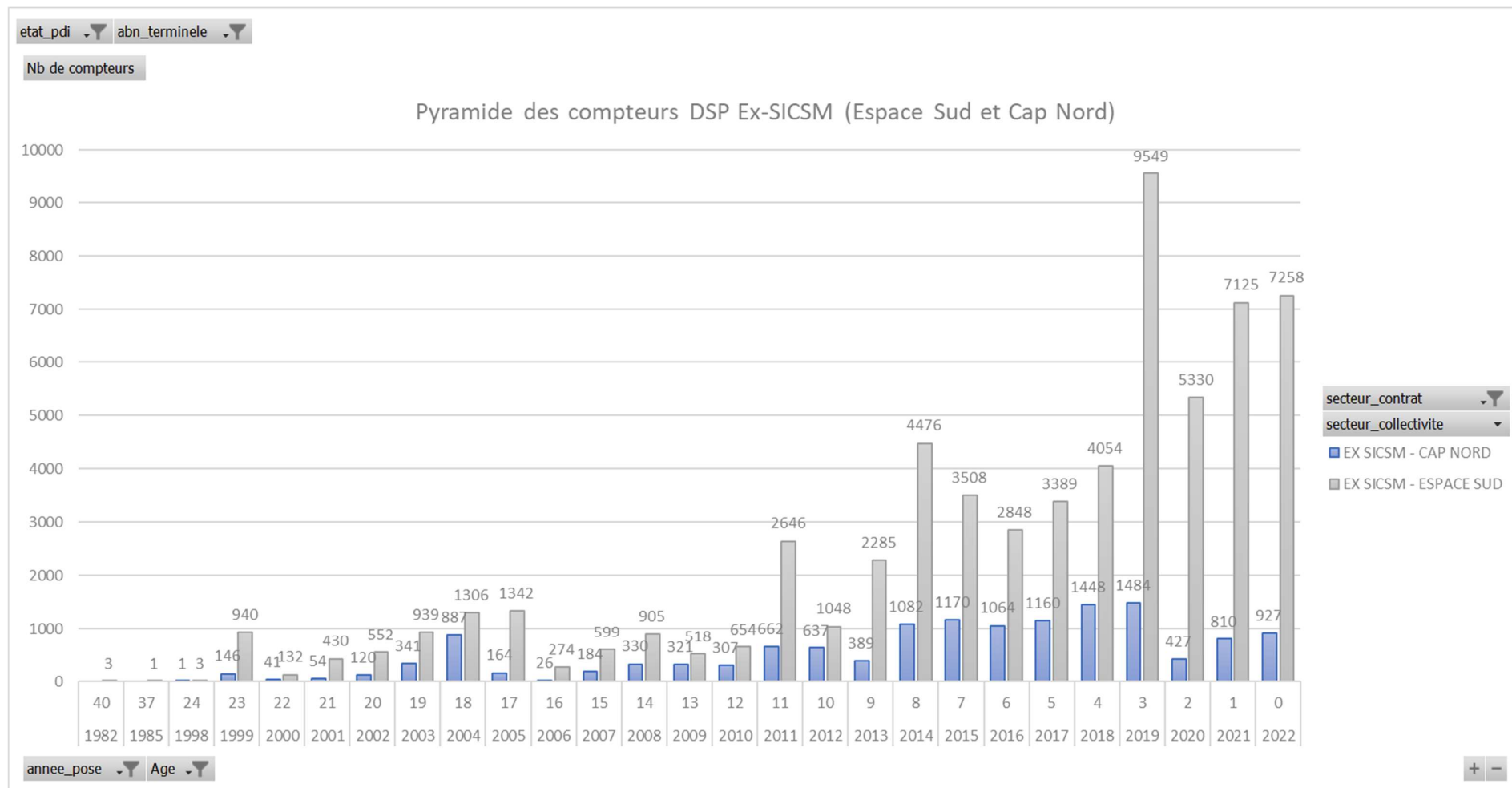
PYRAMIDE DU PARC DE COMPTEURS

Le tableau suivant détaille le parc compteur situé en domaine concédé par code usage, tranches de diamètres et tranches d'âge. Le parc présenté est celui exploité au 31 décembre de l'année d'exercice :

PERIMETRE ESPACE SUD et ROBERT-TRINITE

Nb de compteurs	Année/Age																										Total général	
	1982	1985	1998	1999	2000	2001	2002	2003	2004	2005	2006	2007	2008	2009	2010	2011	2012	2013	2014	2015	2016	2017	2018	2019	2020	2021		2022
Périmètre/Commune	40	37	24	23	22	21	20	19	18	17	16	15	14	13	12	11	10	9	8	7	6	5	4	3	2	1	0	
EX SICSM	3	1	4	1086	173	484	672	1280	2193	1506	300	783	1235	839	961	3308	1685	2674	5558	4678	3912	4549	5502	11033	5757	7935	8185	76296
CAP NORD			1	146	41	54	120	341	887	164	26	184	330	321	307	662	637	389	1082	1170	1064	1160	1448	1484	427	810	927	14182
Robert (ES)			1	97	20	29	71	237	417	120	10	59	242	185	34	268	475	114	784	673	733	647	1224	1010	252	360	380	8442
Trinité (ES)				49	21	25	49	104	470	44	16	125	88	136	273	394	162	275	298	497	331	513	224	474	175	450	547	5740
ESPACE SUD	3	1	3	940	132	430	552	939	1306	1342	274	599	905	518	654	2646	1048	2285	4476	3508	2848	3389	4054	9549	5330	7125	7258	62114
Diamant			1	49	9	12	41	55	218	104	8	18	23	11	15	29	77	140	218	336	139	154	286	565	288	491	240	3527
Ducos	2			108	14	13	32	115	272	287	13	110	135	82	55	324	81	166	598	543	452	382	546	2627	870	374	299	8500
François			1	41	7	52	128	125	232	191	22	43	78	58	24	71	67	218	543	559	420	635	661	1681	1169	1277	247	8550
Les Trois Ilets				30	4	10	8	46	53	37	6	57	69	14	5	136	68	335	428	232	227	125	516	1214	384	110	93	4207
Marin				78	10	52	25	58	13	30	5	52	96	31	32	292	76	356	302	150	224	218	133	1386	241	503	96	4459
Rivière Pilote			1	100	14	44	83	219	182	244	77	53	97	18	59	263	88	216	387	396	146	400	161	295	503	1514	424	5984
Rivière Salée				93	13	70	74	107	82	158	78	64	156	189	231	605	182	204	428	469	347	433	198	411	120	647	1204	6563
Saint Esprit		1		79	15	15	31	67	102	161	9	36	46	7	25	132	78	149	318	216	220	237	191	357	1189	534	132	4347
Sainte Anne				137	12	70	29	60	13	32	30	71	68	27	13	429	71	121	193	169	89	137	499	373	140	70	90	2943
Sainte Luce				134	16	51	55	53	78	48	18	45	51	26	105	61	185	201	510	207	271	246	216	274	87	463	2214	5615
Vauclin	1			70	17	40	43	25	29	44	7	34	69	42	76	194	63	132	437	164	204	306	345	253	275	537	1811	5218
Les Anses d'Arlet				21	1	1	3	9	32	6	1	16	17	13	14	110	12	47	114	67	109	116	302	113	64	605	408	2201
Total général	3	1	4	1086	173	484	672	1280	2193	1506	300	783	1235	839	961	3308	1685	2674	5558	4678	3912	4549	5502	11033	5757	7935	8185	76296

| L'Exploitation des Ouvrages



INVENTAIRE SYNTHETIQUE DES ACCESSOIRES SUR RESEAU

Le tableau suivant détaille les principaux accessoires de réseau disponibles au 31 décembre de l'année d'exercice dans le cadre du présent contrat :

PERIMETRE ESPACE SUD

Inventaire des principaux accessoires du réseau						
Désignation	2018	2019	2020	2021	2022	N/N-1 (%)
Débitmètres achat / vente d'eau et sectorisation	16	16	16	17	20	17,6%
Détendeurs / Stabilisateurs	395	387	396	398	404	1,5%
Equipements de mesure de type compteur	87	87	87	88	90	2,3%
Equipements de mesure de type qualité	1	1	1	1	1	0,0%
Hydrants (bouches et poteaux incendies)	1 471	1 486	1 486	1 505	1 520	1,0%
Régulateurs débit	14	15	15	15	16	6,7%
Vannes	4 474	4 506	4 511	4 522	4 554	0,7%
Vidanges, purges, ventouses	4 623	4 646	4 648	4 668	4 737	1,5%

Inventaire des principaux accessoires du réseau par commune							
DUCOS	Désignation	2018	2019	2020	2021	2022	N/N-1 (%)
DUCOS	Débitmètres achat / vente d'eau et sectorisation	1	1	1	1	1	0,0%
DUCOS	Détendeurs / Stabilisateurs	12	12	12	11	12	9,1%
DUCOS	Equipements de mesure de type compteur	9	9	9	9	9	0,0%
DUCOS	Hydrants (bouches et poteaux incendies)	191	191	191	187	187	0,0%
DUCOS	Régulateurs débit	4	5	5	5	5	0,0%
DUCOS	Vannes	694	699	699	689	690	0,1%
DUCOS	Vidanges, purges, ventouses	529	530	530	520	520	0,0%

LA TRINITÉ	Désignation	2018	2019	2020	2021	2022	N/N-1 (%)
LA TRINITÉ	Débitmètres achat / vente d'eau et sectorisation	-	-	-	-	1	-
LA TRINITÉ	Equipements de mesure de type compteur	-	-	-	-	1	-
LA TRINITÉ	Régulateurs débit	-	-	-	-	1	-
LA TRINITÉ	Vannes	-	-	-	-	9	-
LA TRINITÉ	Vidanges, purges, ventouses	-	-	-	-	23	-

LE DIAMANT	Désignation	2018	2019	2020	2021	2022	N/N-1 (%)
LE DIAMANT	Détendeurs / Stabilisateurs	20	20	20	20	20	0,0%
LE DIAMANT	Equipements de mesure de type compteur	9	9	9	10	10	0,0%

LE DIAMANT	Désignation	2018	2019	2020	2021	2022	N/N-1 (%)
LE DIAMANT	Hydrants (bouches et poteaux incendies)	82	85	85	88	88	0,0%
LE DIAMANT	Régulateurs débit	2	2	2	2	2	0,0%
LE DIAMANT	Vannes	296	297	297	305	307	0,7%
LE DIAMANT	Vidanges, purges, ventouses	350	351	351	356	357	0,3%

LE FRANÇOIS	Désignation	2018	2019	2020	2021	2022	N/N-1 (%)
LE FRANÇOIS	Détendeurs / Stabilisateurs	55	53	55	56	56	0,0%
LE FRANÇOIS	Equipements de mesure de type compteur	15	15	15	15	15	0,0%
LE FRANÇOIS	Hydrants (bouches et poteaux incendies)	195	195	195	197	197	0,0%
LE FRANÇOIS	Régulateurs débit	2	2	2	2	2	0,0%
LE FRANÇOIS	Vannes	507	509	509	510	511	0,2%
LE FRANÇOIS	Vidanges, purges, ventouses	569	569	569	571	571	0,0%

LE LAMENTIN	Désignation	2018	2019	2020	2021	2022	N/N-1 (%)
LE LAMENTIN	Débitmètres achat / vente d'eau et sectorisation	5	5	5	6	6	0,0%
LE LAMENTIN	Détendeurs / Stabilisateurs	2	2	2	2	2	0,0%
LE LAMENTIN	Equipements de mesure de type compteur	4	4	4	4	4	0,0%
LE LAMENTIN	Hydrants (bouches et poteaux incendies)	-	-	-	-	2	-
LE LAMENTIN	Vannes	52	52	52	53	53	0,0%
LE LAMENTIN	Vidanges, purges, ventouses	3	3	3	3	8	166,7%

LE MARIN	Désignation	2018	2019	2020	2021	2022	N/N-1 (%)
LE MARIN	Détendeurs / Stabilisateurs	18	17	17	17	17	0,0%
LE MARIN	Equipements de mesure de type compteur	10	10	10	10	10	0,0%
LE MARIN	Hydrants (bouches et poteaux incendies)	97	97	97	97	98	1,0%
LE MARIN	Régulateurs débit	2	2	2	2	2	0,0%
LE MARIN	Vannes	239	241	241	241	241	0,0%
LE MARIN	Vidanges, purges, ventouses	281	284	284	287	287	0,0%

LE ROBERT	Désignation	2018	2019	2020	2021	2022	N/N-1 (%)
LE ROBERT	Débitmètres achat / vente d'eau et sectorisation	-	-	-	-	2	-
LE ROBERT	Hydrants (bouches et poteaux incendies)	-	-	-	-	2	-
LE ROBERT	Vannes	-	-	-	-	11	-

LE ROBERT	Désignation	2018	2019	2020	2021	2022	N/N-1 (%)
LE ROBERT	Vidanges, purges, ventouses	-	-	-	-	33	-

LE VAUCLIN	Désignation	2018	2019	2020	2021	2022	N/N-1 (%)
LE VAUCLIN	Détendeurs / Stabilisateurs	42	41	43	44	45	2,3%
LE VAUCLIN	Equipements de mesure de type compteur	1	1	1	1	2	100,0%
LE VAUCLIN	Hydrants (bouches et poteaux incendies)	106	109	109	113	114	0,9%
LE VAUCLIN	Vannes	383	385	385	386	388	0,5%
LE VAUCLIN	Vidanges, purges, ventouses	389	390	390	390	390	0,0%

LES ANSES-D'ARLET	Désignation	2018	2019	2020	2021	2022	N/N-1 (%)
LES ANSES-D'ARLET	Détendeurs / Stabilisateurs	26	26	26	26	26	0,0%
LES ANSES-D'ARLET	Hydrants (bouches et poteaux incendies)	57	57	57	58	58	0,0%
LES ANSES-D'ARLET	Vannes	168	168	168	168	168	0,0%
LES ANSES-D'ARLET	Vidanges, purges, ventouses	200	200	201	204	204	0,0%

LES TROIS-ÎLETS	Désignation	2018	2019	2020	2021	2022	N/N-1 (%)
LES TROIS-ÎLETS	Débitmètres achat / vente d'eau et sectorisation	2	2	2	2	2	0,0%
LES TROIS-ÎLETS	Détendeurs / Stabilisateurs	22	21	22	22	22	0,0%
LES TROIS-ÎLETS	Equipements de mesure de type compteur	11	11	11	11	11	0,0%
LES TROIS-ÎLETS	Hydrants (bouches et poteaux incendies)	120	120	120	126	127	0,8%
LES TROIS-ÎLETS	Vannes	459	458	458	459	461	0,4%
LES TROIS-ÎLETS	Vidanges, purges, ventouses	416	415	416	420	421	0,2%

RIVIÈRE-PILOTE	Désignation	2018	2019	2020	2021	2022	N/N-1 (%)
RIVIÈRE-PILOTE	Détendeurs / Stabilisateurs	88	87	89	90	93	3,3%
RIVIÈRE-PILOTE	Equipements de mesure de type compteur	4	4	4	4	4	0,0%
RIVIÈRE-PILOTE	Equipements de mesure de type qualité	1	1	1	1	1	0,0%
RIVIÈRE-PILOTE	Hydrants (bouches et poteaux incendies)	183	185	185	188	189	0,5%
RIVIÈRE-PILOTE	Vannes	309	314	316	323	323	0,0%
RIVIÈRE-PILOTE	Vidanges, purges, ventouses	502	510	510	516	516	0,0%

RIVIÈRE-SALÉE	Désignation	2018	2019	2020	2021	2022	N/N-1 (%)
RIVIÈRE-SALÉE	Débitmètres achat / vente d'eau et sectorisation	2	2	2	2	2	0,0%

RIVIÈRE-SALÉE	Désignation	2018	2019	2020	2021	2022	N/N-1 (%)
RIVIÈRE-SALÉE	Détendeurs / Stabilisateurs	39	39	39	39	39	0,0%
RIVIÈRE-SALÉE	Equipements de mesure de type compteur	5	5	5	5	5	0,0%
RIVIÈRE-SALÉE	Hydrants (bouches et poteaux incendies)	155	156	156	157	160	1,9%
RIVIÈRE-SALÉE	Régulateurs débit	1	1	1	1	1	0,0%
RIVIÈRE-SALÉE	Vannes	435	444	445	445	445	0,0%
RIVIÈRE-SALÉE	Vidanges, purges, ventouses	455	460	460	461	463	0,4%

SAINTE-ANNE	Désignation	2018	2019	2020	2021	2022	N/N-1 (%)
SAINTE-ANNE	Détendeurs / Stabilisateurs	7	6	6	6	7	16,7%
SAINTE-ANNE	Equipements de mesure de type compteur	3	3	3	3	3	0,0%
SAINTE-ANNE	Hydrants (bouches et poteaux incendies)	72	73	73	73	75	2,7%
SAINTE-ANNE	Régulateurs débit	3	3	3	3	3	0,0%
SAINTE-ANNE	Vannes	251	252	252	254	255	0,4%
SAINTE-ANNE	Vidanges, purges, ventouses	248	247	247	253	254	0,4%

SAINTE-LUCE	Désignation	2018	2019	2020	2021	2022	N/N-1 (%)
SAINTE-LUCE	Débitmètres achat / vente d'eau et sectorisation	1	1	1	1	1	0,0%
SAINTE-LUCE	Détendeurs / Stabilisateurs	28	27	29	29	29	0,0%
SAINTE-LUCE	Equipements de mesure de type compteur	10	10	10	10	10	0,0%
SAINTE-LUCE	Hydrants (bouches et poteaux incendies)	101	103	103	104	106	1,9%
SAINTE-LUCE	Vannes	309	315	316	316	319	0,9%
SAINTE-LUCE	Vidanges, purges, ventouses	285	292	292	291	293	0,7%

SAINT-ESPRIT	Désignation	2018	2019	2020	2021	2022	N/N-1 (%)
SAINT-ESPRIT	Détendeurs / Stabilisateurs	36	36	36	36	36	0,0%
SAINT-ESPRIT	Equipements de mesure de type compteur	5	5	5	5	5	0,0%
SAINT-ESPRIT	Hydrants (bouches et poteaux incendies)	112	115	115	117	117	0,0%
SAINT-ESPRIT	Vannes	346	346	347	347	347	0,0%
SAINT-ESPRIT	Vidanges, purges, ventouses	391	390	390	391	391	0,0%

SAINT-JOSEPH	Désignation	2018	2019	2020	2021	2022	N/N-1 (%)
SAINT-JOSEPH	Débitmètres achat / vente d'eau et sectorisation	5	5	5	5	5	0,0%
SAINT-JOSEPH	Equipements de mesure de type compteur	1	1	1	1	1	0,0%

SAINT-JOSEPH	Désignation	2018	2019	2020	2021	2022	N/N-1 (%)
SAINT-JOSEPH	Vannes	26	26	26	26	26	0,0%
SAINT-JOSEPH	Vidanges, purges, ventouses	5	5	5	5	6	20,0%

PERIMETRE ROBERT – TRINITE

Inventaire des principaux accessoires du réseau						
Désignation	2018	2019	2020	2021	2022	N/N-1 (%)
Débitmètres achat / vente d'eau et sectorisation	3	3	3	7	4	- 42,9%
Détendeurs / Stabilisateurs	66	66	66	67	67	0,0%
Equipements de mesure de type compteur	24	27	27	27	26	- 3,7%
Hydrants (bouches et poteaux incendies)	298	304	304	309	309	0,0%
Régulateurs débit	3	3	3	3	2	- 33,3%
Vannes	1 009	1 028	1 028	1 030	1 010	- 1,9%
Vidanges, purges, ventouses	849	860	860	865	809	- 6,5%

Inventaire des principaux accessoires du réseau par commune							
LA TRINITÉ	Désignation	2018	2019	2020	2021	2022	N/N-1 (%)
LA TRINITÉ	Débitmètres achat / vente d'eau et sectorisation	1	1	1	4	3	- 25,0%
LA TRINITÉ	Détendeurs / Stabilisateurs	21	21	21	21	21	0,0%
LA TRINITÉ	Equipements de mesure de type compteur	12	14	14	14	13	- 7,1%
LA TRINITÉ	Hydrants (bouches et poteaux incendies)	114	119	119	122	123	0,8%
LA TRINITÉ	Régulateurs débit	1	1	1	1	-	- 100,0%
LA TRINITÉ	Vannes	461	475	475	476	467	- 1,9%
LA TRINITÉ	Vidanges, purges, ventouses	333	342	342	343	320	- 6,7%

LE ROBERT	Désignation	2018	2019	2020	2021	2022	N/N-1 (%)
LE ROBERT	Débitmètres achat / vente d'eau et sectorisation	2	2	2	3	1	- 66,7%
LE ROBERT	Détendeurs / Stabilisateurs	45	45	45	46	46	0,0%
LE ROBERT	Equipements de mesure de type compteur	12	13	13	13	13	0,0%
LE ROBERT	Hydrants (bouches et poteaux incendies)	184	185	185	187	186	- 0,5%
LE ROBERT	Régulateurs débit	2	2	2	2	2	0,0%
LE ROBERT	Vannes	548	553	553	554	543	- 2,0%
LE ROBERT	Vidanges, purges, ventouses	516	518	518	522	489	- 6,3%

COMMENTAIRE GENERAL SUR L'ETAT DES OUVRAGES

Propositions d'améliorations sur le réseau

Vous trouverez ci-dessous les propositions de progression proposée :

- Ensemble réseau d'adduction

Pose de vannes motorisées, de compteurs de sectorisations (type DEM) et de capteurs de pressions. Ces différents dispositifs doivent permettre de faciliter la modélisation ultérieure du réseau d'adduction et d'améliorer les performances du réseau (Indice Linéaire de perte et rendement) par une détection anticipée des anomalies de débits ou de pressions grâce à des alarmes adaptées.

- Réseau d'adduction Centre Atlantique

Réaliser un diagnostic structurel des canalisations DN 700 entre Trinité et Robert pour connaître leur état et prévoir leur renouvellement si nécessaire.

Pose d'une vanne de sectionnement DN 700 au lieu-dit Galion entre Robert et Trinité

Renouvellement et déviation de la canalisation d'approvisionnement du réservoir du VVF Tartane.

Mise en place de vannes de sectionnement au départ des adductions des réservoirs de Moulin à Vent et Pointe Lynch en substitution des vannes actuelles qui sont sous la route nationale très dangereuses d'accès.

Lancement d'une étude pour la mise en place d'un surpresseur à proximité de Pontalery Robert. L'objectif est de remonter la ligne piézométrique de la branche atlantique afin de faciliter les capacités de secours de la branche caraïbe en cas de besoin (arrêts usines Rivière-Blanche ou Directoire, Carême...)

- Réseau d'adduction Sud Caraïbes

Renouvellement et/ou doublement de la conduite DN 500 entre Union et Carrère pour sécuriser l'approvisionnement du Sud Caraïbes.

Renouvellement et/ou doublement de la conduite DN 500 entre Genipa et Rivière-Salée pour sécuriser l'approvisionnement du Sud Caraïbes.

Pose d'une vanne de sectionnement sur la conduite DN400 entre bac coco et Génipa.

Pose de vannes motorisées et débitmètres pour sectoriser le réseau d'adduction.

Certaines parties du réseau d'adduction méritent d'être renouvelées tel que :

- Le réseau fonte dn 300 à Ste Luce
- Le réseau fonte dn 300 aux Trois-Ilets
- Réseau d'adduction Sud Atlantique

Pose d'un débitmètre sortie directoire (pelletier) vers branche atlantique sud.

Renouvellement et redimensionnement des canalisations d'adduction en Fonte 125 et 150 mm posées au départ de l'adduction en DN500 vers les chaînes de Ravine Plate, Placide, Beaujolais, Cap Ferré, Crève-Cœur et la Baie des Anglais.

Certaines parties du réseau d'adduction méritent d'être renouvelées tel que :

- Le réseau fonte dn 300 au marin
- Le réseau fonte dn 150 à petit Versailles à Ste Anne
- **Ducos**

Sécurisation de l'hydraulique de pompage et renouvellement surpresseur du surpresseur de BAC COCO.

Renforcement des chaînes Morne Vert / Morne Carrette par la construction d'un réservoir à Morne Pitault (1500 m³) et Durivage (3000 m³). En effet, les réservoirs actuels sont en difficulté en quelques heures dès qu'il y a un incident sur le réseau d'adduction.

- **François**

Sécurisation de la chaîne de Grand Boucan en alimentant le réservoir d'Escarville par un surpresseur directement depuis SIGY.

La canalisation de distribution du réservoir de Morne Franc en PVC110, posée sans lit de sable, sur une route étroite casse régulièrement, rendant les interventions dangereuses. Son remplacement serait un plus pour améliorer le rendement de réseau et l'approvisionnement de 4 communes (François, Vauclin, Rivière Pilote, Saint Esprit)

D'autres tronçons de canalisation de distribution sur les réservoirs de Morne Acajou, Morne Franc et Dostaly et Bois Soldat (Monnérot) sont à changer pour un total de 2km.

- **Vauclin**

Renouvellement de la canalisation d'adduction du réservoir de Placide et de sa distribution jusqu'à Ravine Plate et la RN6 (6,3 km).

Renouvellement de la canalisation de distribution du réservoir Ravine Plate, actuellement en PVC collé, faisant l'objet de fréquentes réparations de fuites.

Renouvellement de la canalisation fonte DN 125 dans le bourg du Vauclin, rue Jean-Jaurès (1km)

Renouvellement de la canalisation de distribution du réservoir de Baie des Mulets, actuellement en PVC collé, faisant l'objet de fréquentes réparations de fuites.

- **Rivière Pilote**

La canalisation d'adduction DN 400 passant dans le tunnel de Mare Capron présente 4 tronçons de corrosion qui s'aggravent avec le temps. Un diagnostic réalisé par SME avec le concours de SAINT GOBAIN PAM a été transmis à la direction de l'eau de la CAESM pour suite à donner.

Reprise de la distribution du réservoir En Camée au niveau de la résidence En Camée. Cette opération avait été proposée initialement depuis le fond de travaux de l'ancien contrat de DSP.

Quartier La Mauny : suite aux dégâts causés par l'onde tropicale du 27 août 2019, une canalisation en PE DN63 sur 100ML provisoire a été posée. Il convient d'envisager le renouvellement de cette canalisation en cohérence avec la réfection définitive de la voirie sur cette section (travaux CTM).

Quartier Josseaud (RD18) : reprise définitive de la canalisation provisoire posée suite au glissement de terrain.

Mise en conformité de la situation de l'abonné LARO au quartier Pomponne, pour lequel une canalisation d'eau potable passe sous l'emprise de sa terrasse.

D'autres tronçons de canalisation de distribution sur les réservoirs de Epinay, Morne Honoré, Morne Roches sont à renouveler pour un total de 1 km.

- **Marin**

Renouvellement de canalisations de distribution (Fonte et PVC de 60 à 200mm) dans le bourg sur une distance de 3 km.

- **Sainte Anne**

Renouvellement de la canalisation de distribution du réservoir de Cap Chevalier, actuellement en PVC collé, faisant l'objet de fréquentes réparations de fuites.

Renouvellement de la canalisation de distribution du bourg et des vannes du bourg, pour une longueur de 260 ml.

- **Rivière Salée**

Canalisation de 200 ml en PVC 50 au quartier médecin

Reprise de la canalisation de distribution au niveau du rond-point de la route nationale

- **Robert**

Construction d'un réservoir de 10 000 m³ au lieu l'Estrade. Ce réservoir permettra d'augmenter le volume de stockage sur le réseau d'adduction notamment en cas d'indisponibilité de la ressource (arrêt d'usine). Enfin, pour relever la ligne piézométrique en tête de la branche Atlantique, la pose d'un accélérateur paraît indispensable en cas de besoin de volumes complémentaires sur la partie caraïbe du réseau de la CAESM.

- Réhabiliter le réservoir de Duchêne 1 vétuste béton vétuste et fuyard
- Réhabiliter le réservoir de four à chaux vétuste et fuyard fuites importantes.
- Bâche de pompage chapelle villarson fuyarde
- Accès réservoir bouteaud difficile voir aménagement de la voie d'accès

- **Trinité**

Renouvellement de canalisations de distribution du réservoir de Desmarinières.

Renouvellement de réseaux dans le bourg à hauteur de 260 ml.

Distribution de réservoir de Bac à reposer sur 200 ml pour réalimenter la zone Sud du bourg de la Trinité

- Accès réservoir Desmainières impossible aménagement de la voie d'accès à revoir

Renouvellement canalisation Beauséjour vers Morne Pavillon Tartane

- Canalisation fonte grise DN 200

Synthèse des résultats d'analyse de la qualité de l'eau distribuée

Le contrôle Sanitaire - Surveillance de l'exploitant : statistiques sur la conformité et sur les références de qualité.

Les statistiques sur la conformité des prélèvements réalisés dans le cadre du contrôle sanitaire officiel et de la surveillance de l'exploitant sur les parties physico-chimique et microbiologique en distribution sont les suivants :

Statistiques sur les références de qualité et la conformité en distribution						
<u>Périmètre Espace Sud</u>		Contrôle sanitaire				
Type	Analyses	Nbr.	Nbr. HR	% Référence	Nbr. NC	% Conformité
Bulletin	Microbiologique	141	11	92,2%	0	100,0%
Bulletin	Physico-chimique	146	144	1,4%	0	100,0%
Paramètre	Microbiologique	799	11	98,6%	0	100,0%
Paramètre	Physico-chimique	2 718	153	94,4%	0	100,0%

Statistiques sur les références de qualité et la conformité en distribution						
<u>Périmètre Robert - Trinité</u>		Contrôle sanitaire				
Type	Analyses	Nbr.	Nbr. HR	% Référence	Nbr. NC	% Conformité
Bulletin	Microbiologique	32	5	84,4%	0	100,0%
Bulletin	Physico-chimique	32	30	6,3%	0	100,0%
Paramètre	Microbiologique	189	5	97,4%	0	100,0%
Paramètre	Physico-chimique	682	32	95,3%	0	100,0%

Le contrôle Sanitaire - Surveillance de l'exploitant : détail des paramètres non conformes et Hors références.

Les paramètres ne respectant pas les limites de qualité définies dans le Code de la Santé Publique sur l'année civile pour la distribution en contrôle sanitaire et dans le cadre de la surveillance de l'exploitant sont les suivants :

PERIMETRE ESPACE SUD

Commune	Type	Date prélèvement	Libellé PSV	Libellé Paramètre	Valeur	Unité	Seuil Bas	Seuil Haut
DUCOS	Hors référence	11/01/2022	Ducos/Bourg	Conductivité À 25°C	130	µS/cm	200	1110
DUCOS	Hors référence	10/03/2022	Ducos/Morne Vert	Conductivité À 25°C	146	µS/cm	200	1110
DUCOS	Hors référence	27/06/2022	Ducos/Morne Vert	Conductivité À 25°C	164	µS/cm	200	1110
DUCOS	Hors référence	26/07/2022	Ducos/Bourg	Conductivité À 25°C	132	µS/cm	200	1110
DUCOS	Hors référence	27/10/2022	Ducos/Morne Vert	Conductivité À 25°C	155	µS/cm	200	1110
DUCOS	Hors référence	08/12/2022	Ducos/Bourg	Conductivité À 25°C	132	µS/cm	200	1110

| L'Exploitation des Ouvrages

Commune	Type	Date prélèvement t	Libellé PSV	Libellé Paramètre	Valeur	Unité	Seuil Bas	Seuil Haut
LE DIAMANT	Hors référence	14/02/2022	Diamant/Bourg	Conductivité À 25°C	148	µS/cm	200	1110
LE DIAMANT	Hors référence	16/02/2022	Diamant/Point Mobile	Conductivité À 25°C	147	µS/cm	200	1110
LE DIAMANT	Hors référence	08/03/2022	Diamant/Bourg	Conductivité À 25°C	139	µS/cm	200	1110
LE DIAMANT	Hors référence	13/04/2022	Diamant/Point Mobile	Conductivité À 25°C	143	µS/cm	200	1110
LE DIAMANT	Hors référence	13/06/2022	Point Mobile Diamant	Conductivité À 25°C	148	µS/cm	200	1110
LE DIAMANT	Hors référence	02/08/2022	Diamant/Point Mobile	Conductivité À 25°C	138	µS/cm	200	1110
LE DIAMANT	Hors référence	05/10/2022	Diamant/Bourg	Conductivité À 25°C	131	µS/cm	200	1110
LE DIAMANT	Hors référence	22/11/2022	Diamant/Bourg	Conductivité À 25°C	150	µS/cm	200	1110
LE DIAMANT	Hors référence	27/12/2022	Diamant/Point Mobile	Coliformes	1	nombre/10 0 ml		0
LE DIAMANT	Hors référence	27/12/2022	Diamant/Point Mobile	Conductivité À 25°C	137	µS/cm	200	1110
LE FRANÇOIS	Hors référence	06/01/2022	Francois/Bourg	Conductivité À 25°C	145	µS/cm	200	1110
LE FRANÇOIS	Hors référence	03/02/2022	François/Chopott e	Conductivité À 25°C	139	µS/cm	200	1110
LE FRANÇOIS	Hors référence	03/02/2022	Francois/Bourg	Conductivité À 25°C	127	µS/cm	200	1110
LE FRANÇOIS	Hors référence	29/03/2022	Francois/Morne Pitault	Conductivité À 25°C	147	µS/cm	200	1110
LE FRANÇOIS	Hors référence	07/04/2022	Francois/Bourg	Conductivité À 25°C	143	µS/cm	200	1110
LE FRANÇOIS	Hors référence	05/05/2022	François/Chopott e	Conductivité À 25°C	162	µS/cm	200	1110
LE FRANÇOIS	Hors référence	27/06/2022	Francois/Bourg	Conductivité À 25°C	151	µS/cm	200	1110
LE FRANÇOIS	Hors référence	12/07/2022	Francois/Morne Pitault	Conductivité À 25°C	124	µS/cm	200	1110
LE FRANÇOIS	Hors référence	28/07/2022	François/Chopott e	Conductivité À 25°C	142	µS/cm	200	1110
LE FRANÇOIS	Hors référence	08/09/2022	Francois/Bourg	Conductivité À 25°C	178	µS/cm	200	1110
LE FRANÇOIS	Hors référence	29/09/2022	François/Chopott e	Conductivité À 25°C	137	µS/cm	200	1110
LE FRANÇOIS	Hors référence	04/10/2022	Francois/Morne Pitault	Conductivité À 25°C	143	µS/cm	200	1110
LE FRANÇOIS	Hors référence	27/10/2022	Francois/Bourg	Conductivité À 25°C	142	µS/cm	200	1110
LE FRANÇOIS	Hors référence	08/11/2022	François/Point Mobile	Conductivité À 25°C	151	µS/cm	200	1110
LE FRANÇOIS	Hors référence	21/12/2022	François/Chopott e	Conductivité À 25°C	162	µS/cm	200	1110
LE MARIN	Hors référence	04/01/2022	Marin/Bourg	Conductivité À 25°C	139	µS/cm	200	1110
LE MARIN	Hors référence	12/01/2022	Marin/Bourg	Conductivité À 25°C	144	µS/cm	200	1110

Commune	Type	Date prélèvement t	Libellé PSV	Libellé Paramètre	Valeur	Unité	Seuil Bas	Seuil Haut
LE MARIN	Hors référence	19/01/2022	Marin/Quartier Duprey	Conductivité À 25°C	150	µS/cm	200	1110
LE MARIN	Hors référence	01/02/2022	Marin/Point Mobile	Conductivité À 25°C	125	µS/cm	200	1110
LE MARIN	Hors référence	22/02/2022	Marin/Quartier Duprey	Conductivité À 25°C	153	µS/cm	200	1110
LE MARIN	Hors référence	29/03/2022	Marin/Bourg	Conductivité À 25°C	141	µS/cm	200	1110
LE MARIN	Hors référence	05/04/2022	Marin/Quartier Duprey	Conductivité À 25°C	147	µS/cm	200	1110
LE MARIN	Hors référence	26/04/2022	Marin/Bourg	Conductivité À 25°C	150	µS/cm	200	1110
LE MARIN	Hors référence	26/04/2022	Marin/Bourg	Coliformes	1	nombre/10 0 ml		0
LE MARIN	Hors référence	17/05/2022	Marin/Quartier Duprey	Conductivité À 25°C	154	µS/cm	200	1110
LE MARIN	Hors référence	19/05/2022	Marin/Bourg	Conductivité À 25°C	154	µS/cm	200	1110
LE MARIN	Hors référence	08/06/2022	Marin/Quartier Duprey	Conductivité À 25°C	136	µS/cm	200	1110
LE MARIN	Hors référence	14/06/2022	Marin/Bourg	Conductivité À 25°C	162	µS/cm	200	1110
LE MARIN	Hors référence	05/07/2022	Marin/Quartier Duprey	Conductivité À 25°C	139	µS/cm	200	1110
LE MARIN	Hors référence	19/07/2022	Marin/Bourg	Conductivité À 25°C	153	µS/cm	200	1110
LE MARIN	Hors référence	03/08/2022	Marin/Quartier Duprey	Conductivité À 25°C	144	µS/cm	200	1110
LE MARIN	Hors référence	18/08/2022	Marin/Bourg	Conductivité À 25°C	161	µS/cm	200	1110
LE MARIN	Hors référence	30/08/2022	Marin/Quartier Duprey	Conductivité À 25°C	147	µS/cm	200	1110
LE MARIN	Hors référence	20/09/2022	Marin/Bourg	Conductivité À 25°C	157	µS/cm	200	1110
LE MARIN	Hors référence	27/09/2022	Marin/Quartier Duprey	Conductivité À 25°C	152	µS/cm	200	1110
LE MARIN	Hors référence	11/10/2022	Marin/Bourg	Conductivité À 25°C	131	µS/cm	200	1110
LE MARIN	Hors référence	08/11/2022	Marin/Bourg	Conductivité À 25°C	145	µS/cm	200	1110
LE MARIN	Hors référence	22/11/2022	Marin/Quartier Duprey	Conductivité À 25°C	144	µS/cm	200	1110
LE MARIN	Hors référence	08/12/2022	Marin/Bourg	Conductivité À 25°C	133	µS/cm	200	1110
LE MARIN	Hors référence	13/12/2022	Marin/Quartier Duprey	Conductivité À 25°C	153	µS/cm	200	1110
LE VAUCLIN	Hors référence	12/01/2022	Vauclin/Baie Des Mulets	Conductivité À 25°C	145	µS/cm	200	1110
LE VAUCLIN	Hors référence	02/02/2022	Vauclin/Point Mobile	Conductivité À 25°C	147	µS/cm	200	1110
LE VAUCLIN	Hors référence	22/02/2022	Vauclin/Bourg	Conductivité À 25°C	132	µS/cm	200	1110
LE VAUCLIN	Hors référence	05/04/2022	Vauclin/Point Mobile	Conductivité À 25°C	145	µS/cm	200	1110
LE VAUCLIN	Hors référence	04/05/2022	Vauclin/Bourg	Conductivité À 25°C	158	µS/cm	200	1110
LE VAUCLIN	Hors référence	06/05/2022	Point Mobile / Vauclin	Conductivité À 25°C	166	µS/cm	200	1110
LE VAUCLIN	Hors référence	09/06/2022	Vauclin/Point Mobile	Conductivité À 25°C	152	µS/cm	200	1110
LE VAUCLIN	Hors référence	23/06/2022	Vauclin/Baie Des Mulets	Conductivité À 25°C	155	µS/cm	200	1110
LE VAUCLIN	Hors référence	12/07/2022	Vauclin/Bourg	Conductivité À 25°C	127	µS/cm	200	1110
LE VAUCLIN	Hors référence	04/08/2022	Vauclin/Point Mobile	Conductivité À 25°C	153	µS/cm	200	1110

| L'Exploitation des Ouvrages

Commune	Type	Date prélèvement t	Libellé PSV	Libellé Paramètre	Valeur	Unité	Seuil Bas	Seuil Haut
LE VAUCLIN	Hors référence	07/09/2022	Point Mobile / Vauclin	Coliformes	100	nombre/10 0 ml		0
LE VAUCLIN	Hors référence	07/09/2022	Point Mobile / Vauclin	Conductivité À 25°C	199	µS/cm	200	1110
LE VAUCLIN	Hors référence	15/09/2022	Vauclin/Bourg	Coliformes	4	nombre/10 0 ml		0
LE VAUCLIN	Hors référence	15/09/2022	Vauclin/Bourg	Conductivité À 25°C	145	µS/cm	200	1110
LE VAUCLIN	Hors référence	13/10/2022	Vauclin/Baie Des Mulets	Conductivité À 25°C	139	µS/cm	200	1110
LE VAUCLIN	Hors référence	08/11/2022	Vauclin/Bourg	Conductivité À 25°C	156	µS/cm	200	1110
LE VAUCLIN	Hors référence	29/11/2022	Vauclin/Point Mobile	Conductivité À 25°C	129	µS/cm	200	1110
LE VAUCLIN	Hors référence	15/12/2022	Vauclin/Baie Des Mulets	Conductivité À 25°C	165	µS/cm	200	1110
LES ANSES- D'ARLET	Hors référence	26/01/2022	Anses D'Arlets/Petite Anse	Conductivité À 25°C	164	µS/cm	200	1110
LES ANSES- D'ARLET	Hors référence	27/04/2022	Anses D'Arlets/Petite Anse	Conductivité À 25°C	147	µS/cm	200	1110
LES ANSES- D'ARLET	Hors référence	22/06/2022	Anses D'Arlet/Bourg	Coliformes	21	nombre/10 0 ml		0
LES ANSES- D'ARLET	Hors référence	22/06/2022	Anses D'Arlet/Bourg	Conductivité À 25°C	151	µS/cm	200	1110
LES ANSES- D'ARLET	Hors référence	02/08/2022	Anses D'Arlets/Petite Anse	Conductivité À 25°C	141	µS/cm	200	1110
LES ANSES- D'ARLET	Hors référence	13/09/2022	Anses D'Arlet/Bourg	Conductivité À 25°C	141	µS/cm	200	1110
LES ANSES- D'ARLET	Hors référence	21/11/2022	Anses D'Arlets/Petite Anse	Conductivité À 25°C	162	µS/cm	200	1110
LES TROIS- ÎLETS	Hors référence	04/01/2022	Trois Ilets/Pointe Du Bout	Conductivité À 25°C	147	µS/cm	200	1110
LES TROIS- ÎLETS	Hors référence	22/02/2022	Trois Ilets/Bourg	Conductivité À 25°C	135	µS/cm	200	1110
LES TROIS- ÎLETS	Hors référence	14/03/2022	Tros Ilets/Point Mobile	Conductivité À 25°C	133	µS/cm	200	1110
LES TROIS- ÎLETS	Hors référence	14/03/2022	Tros Ilets/Point Mobile	Ph Sur Place (Potentiel En Hydrogène Mesuré Sur Place)	6.3	unité pH	6.5	9
LES TROIS- ÎLETS	Hors référence	29/03/2022	Trois Ilets/Pointe Du Bout	Conductivité À 25°C	144	µS/cm	200	1110
LES TROIS- ÎLETS	Hors référence	14/06/2022	Trois Ilets/Bourg	Conductivité À 25°C	147	µS/cm	200	1110
LES TROIS- ÎLETS	Hors référence	22/06/2022	Trois Ilets/Pointe Du Bout	Conductivité À 25°C	155	µS/cm	200	1110
LES TROIS- ÎLETS	Hors référence	12/10/2022	Trois Ilets/Bourg	Conductivité À 25°C	133	µS/cm	200	1110
LES TROIS- ÎLETS	Hors référence	12/10/2022	Trois Ilets/Bourg	Aluminium	0.234	mg/litre		0.2
LES TROIS- ÎLETS	Hors référence	26/10/2022	Trois Ilets/Pointe Du Bout	Conductivité À 25°C	140	µS/cm	200	1110

Commune	Type	Date prélèvement t	Libellé PSV	Libellé Paramètre	Valeur	Unité	Seuil Bas	Seuil Haut
LES TROIS- ÎLETS	Hors référence	13/12/2022	Trois îlets/Bourg	Conductivité À 25°C	135	µS/cm	200	1110
LES TROIS- ÎLETS	Hors référence	13/12/2022	Trois îlets/Bourg	Coliformes	1	nombre/10 0 ml		0
RIVIÈRE- PILOTE	Hors référence	12/01/2022	Rivière Pilote/Jossaud	Conductivité À 25°C	142	µS/cm	200	1110
RIVIÈRE- PILOTE	Hors référence	12/01/2022	Rivière Pilote/Jossaud	Aluminium	0.221	mg/litre		0.2
RIVIÈRE- PILOTE	Hors référence	01/02/2022	Rivière Pilote/Bourg	Conductivité À 25°C	125	µS/cm	200	1110
RIVIÈRE- PILOTE	Hors référence	05/04/2022	Rivière Pilote/Jossaud	Conductivité À 25°C	155	µS/cm	200	1110
RIVIÈRE- PILOTE	Hors référence	25/04/2022	Hauteur Riv Pilote Riv Salee	Aluminium	0.216	mg/litre		0.2
RIVIÈRE- PILOTE	Hors référence	25/04/2022	Hauteur Riv Pilote Riv Salee	Conductivité À 25°C	147	µS/cm	200	1110
RIVIÈRE- PILOTE	Hors référence	03/05/2022	Rivière Pilote/Bourg	Conductivité À 25°C	163	µS/cm	200	1110
RIVIÈRE- PILOTE	Hors référence	17/05/2022	Rivière Pilote/Point Mobile	Conductivité À 25°C	161	µS/cm	200	1110
RIVIÈRE- PILOTE	Hors référence	27/06/2022	Rivière Pilote/Jossaud	Conductivité À 25°C	162	µS/cm	200	1110
RIVIÈRE- PILOTE	Hors référence	27/07/2022	Rivière Pilote/Bourg	Conductivité À 25°C	141	µS/cm	200	1110
RIVIÈRE- PILOTE	Hors référence	14/09/2022	Hauteur Riv Pilote Riv Salee	Conductivité À 25°C	138	µS/cm	200	1110
RIVIÈRE- PILOTE	Hors référence	14/09/2022	Rivière Pilote/Jossaud	Conductivité À 25°C	165	µS/cm	200	1110
RIVIÈRE- PILOTE	Hors référence	29/09/2022	Rivière Pilote/Bourg	Conductivité À 25°C	136	µS/cm	200	1110
RIVIÈRE- PILOTE	Hors référence	27/10/2022	Rivière Pilote/Jossaud	Conductivité À 25°C	143	µS/cm	200	1110
RIVIÈRE- PILOTE	Hors référence	09/11/2022	Rivière Pilote/Bourg	Conductivité À 25°C	159	µS/cm	200	1110
RIVIÈRE- PILOTE	Hors référence	23/11/2022	Hauteur Riv Pilote Riv Salee	Conductivité À 25°C	174	µS/cm	200	1110
RIVIÈRE- SALÉE	Hors référence	04/01/2022	Rivière Salee/Petit Bourg	Coliformes	2	nombre/10 0 ml		0
RIVIÈRE- SALÉE	Hors référence	04/01/2022	Rivière Salee/Petit Bourg	Conductivité À 25°C	148	µS/cm	200	1110
RIVIÈRE- SALÉE	Hors référence	15/02/2022	Rivière Salee/Bourg	Conductivité À 25°C	147	µS/cm	200	1110
RIVIÈRE- SALÉE	Hors référence	22/02/2022	Rivière Salee/Petit Bourg	Conductivité À 25°C	134	µS/cm	200	1110
RIVIÈRE- SALÉE	Hors référence	29/03/2022	Rivière Salee/Point Mobile	Conductivité À 25°C	143	µS/cm	200	1110
RIVIÈRE- SALÉE	Hors référence	11/07/2022	Rivière Salee/Petit Bourg	Conductivité À 25°C	143	µS/cm	200	1110
RIVIÈRE- SALÉE	Hors référence	26/07/2022	Rivière Salee/Bourg	Conductivité À 25°C	133	µS/cm	200	1110
RIVIÈRE- SALÉE	Hors référence	04/10/2022	Rivière Salee/Bourg	Conductivité À 25°C	126	µS/cm	200	1110
RIVIÈRE- SALÉE	Hors référence	15/11/2022	Rivière Salee/Bourg	Conductivité À 25°C	134	µS/cm	200	1110
RIVIÈRE- SALÉE	Hors référence	13/12/2022	Rivière Salee/Petit Bourg	Conductivité À 25°C	135	µS/cm	200	1110
SAINTE- ANNE	Hors référence	12/01/2022	Sainte Anne/Barriere Lacroix	Aluminium	0.202	mg/litre		0.2
SAINTE- ANNE	Hors référence	12/01/2022	Sainte Anne/Barriere Lacroix	Conductivité À 25°C	143	µS/cm	200	1110
SAINTE- ANNE	Hors référence	25/01/2022	Sainte Anne/Bourg	Conductivité À 25°C	142	µS/cm	200	1110

Commune	Type	Date prélèvement t	Libellé PSV	Libellé Paramètre	Valeur	Unité	Seuil Bas	Seuil Haut
SAINTE-ANNE	Hors référence	15/02/2022	Sainte Anne/Barriere Lacroix	Conductivité À 25°C	158	µS/cm	200	1110
SAINTE-ANNE	Hors référence	22/02/2022	Sainte Anne/Bourg	Aluminium	0.207	mg/litre		0.2
SAINTE-ANNE	Hors référence	22/02/2022	Sainte Anne/Bourg	Conductivité À 25°C	128	µS/cm	200	1110
SAINTE-ANNE	Hors référence	08/03/2022	Sainte Anne/Barriere Lacroix	Conductivité À 25°C	147	µS/cm	200	1110
SAINTE-ANNE	Hors référence	06/04/2022	Sainte Anne/Barriere Lacroix	Conductivité À 25°C	145	µS/cm	200	1110
SAINTE-ANNE	Hors référence	19/04/2022	Sainte Anne/Bourg	Conductivité À 25°C	162	µS/cm	200	1110
SAINTE-ANNE	Hors référence	03/05/2022	Sainte Anne/Barriere Lacroix	Conductivité À 25°C	162	µS/cm	200	1110
SAINTE-ANNE	Hors référence	19/05/2022	Sainte Anne/Bourg	Conductivité À 25°C	153	µS/cm	200	1110
SAINTE-ANNE	Hors référence	31/05/2022	Sainte Anne/Barriere Lacroix	Conductivité À 25°C	165	µS/cm	200	1110
SAINTE-ANNE	Hors référence	31/05/2022	Sainte Anne/Barriere Lacroix	Aluminium	0.273	mg/litre		0.2
SAINTE-ANNE	Hors référence	16/06/2022	Sainte Anne/Bourg	Conductivité À 25°C	167	µS/cm	200	1110
SAINTE-ANNE	Hors référence	27/06/2022	Sainte Anne/Barriere Lacroix	Conductivité À 25°C	156	µS/cm	200	1110
SAINTE-ANNE	Hors référence	11/07/2022	Sainte Anne/Bourg	Conductivité À 25°C	133	µS/cm	200	1110
SAINTE-ANNE	Hors référence	25/07/2022	Sainte Anne/Barriere Lacroix	Conductivité À 25°C	141	µS/cm	200	1110
SAINTE-ANNE	Hors référence	10/08/2022	Sainte Anne/Bourg	Conductivité À 25°C	145	µS/cm	200	1110
SAINTE-ANNE	Hors référence	23/08/2022	Sainte Anne/Barriere Lacroix	Conductivité À 25°C	165	µS/cm	200	1110
SAINTE-ANNE	Hors référence	12/09/2022	Sainte Anne/Bourg	Conductivité À 25°C	159	µS/cm	200	1110
SAINTE-ANNE	Hors référence	21/09/2022	Sainte Anne/Barriere Lacroix	Conductivité À 25°C	158	µS/cm	200	1110
SAINTE-ANNE	Hors référence	21/09/2022	Sainte Anne/Barriere Lacroix	Coliformes	1	nombre/10 0 ml		0
SAINTE-ANNE	Hors référence	04/10/2022	Sainte Anne/Bourg	Conductivité À 25°C	139	µS/cm	200	1110
SAINTE-ANNE	Hors référence	19/10/2022	Sainte Anne/Barriere Lacroix	Conductivité À 25°C	130	µS/cm	200	1110
SAINTE-ANNE	Hors référence	08/11/2022	Sainte Anne/Bourg	Coliformes	1	nombre/10 0 ml		0
SAINTE-ANNE	Hors référence	08/11/2022	Sainte Anne/Bourg	Conductivité À 25°C	151	µS/cm	200	1110
SAINTE-ANNE	Hors référence	22/11/2022	Sainte Anne/Barriere Lacroix	Conductivité À 25°C	142	µS/cm	200	1110
SAINTE-ANNE	Hors référence	29/11/2022	Sainte Anne/Bourg	Conductivité À 25°C	135	µS/cm	200	1110
SAINTE-ANNE	Hors référence	14/12/2022	Sainte Anne/Barriere Lacroix	Conductivité À 25°C	155	µS/cm	200	1110
SAINTE-ANNE	Hors référence	27/12/2022	Sainte Anne/Bourg	Coliformes	1	nombre/10 0 ml		0
SAINTE-ANNE	Hors référence	27/12/2022	Sainte Anne/Bourg	Conductivité À 25°C	156	µS/cm	200	1110

Commune	Type	Date prélèvement t	Libellé PSV	Libellé Paramètre	Valeur	Unité	Seuil Bas	Seuil Haut
SAINTE-LUCE	Hors référence	08/03/2022	Sainte Luce/Quartier Bellay	Conductivité À 25°C	138	µS/cm	200	1110
SAINTE-LUCE	Hors référence	19/04/2022	Sainte Luce/Bourg	Conductivité À 25°C	153	µS/cm	200	1110
SAINTE-LUCE	Hors référence	08/06/2022	Sainte Luce/Quartier Bellay	Conductivité À 25°C	152	µS/cm	200	1110
SAINTE-LUCE	Hors référence	10/08/2022	Sainte Luce/Bourg	Conductivité À 25°C	140	µS/cm	200	1110
SAINTE-LUCE	Hors référence	18/10/2022	Sainte Luce/Quartier Bellay	Aluminium	2.796	mg/litre		0.2
SAINTE-LUCE	Hors référence	18/10/2022	Sainte Luce/Quartier Bellay	Conductivité À 25°C	143	µS/cm	200	1110
SAINTE-LUCE	Hors référence	18/10/2022	Sainte Luce/Quartier Bellay	Turbidité	5.2	NFU		2
SAINTE-LUCE	Hors référence	03/11/2022	Sainte Luce/Bourg	Conductivité À 25°C	135	µS/cm	200	1110
SAINTE-LUCE	Hors référence	13/12/2022	Sainte Luce/Quartier Bellay	Coliformes	1	nombre/10 0 ml		0
SAINTE-LUCE	Hors référence	13/12/2022	Sainte Luce/Quartier Bellay	Conductivité À 25°C	136	µS/cm	200	1110
SAINT-ESPRIT	Hors référence	02/06/2022	Saint Esprit/Bourg	Conductivité À 25°C	153	µS/cm	200	1110
SAINT-ESPRIT	Hors référence	16/06/2022	Saint Esprit/Bourg	Conductivité À 25°C	142	µS/cm	200	1110
SAINT-ESPRIT	Hors référence	14/09/2022	Saint Esprit/Bourg	Conductivité À 25°C	138	µS/cm	200	1110
SAINT-ESPRIT	Hors référence	19/10/2022	Saint Esprit/Bourg	Conductivité À 25°C	139	µS/cm	200	1110

PERIMETRE ROBERT ET TRINITE

Détail des paramètres non conformes et hors références									
Commune	Type de contrôle	Type	Date prélèvement	Libellé PSV	Libellé Paramètre	Valeur	Unité	Seuil Bas	Seuil Haut
LA TRINITÉ	Contrôle sanitaire	Hors référence	24/01/2022	Trinite/Bourg	Conductivité À 25°C	193	µS/cm	200	1110
LA TRINITÉ	Contrôle sanitaire	Hors référence	22/02/2022	Trinité/Tartane	Coliformes	1	nombre/100 ml		0
LA TRINITÉ	Contrôle sanitaire	Hors référence	04/04/2022	Trinité/Tartane	Conductivité À 25°C	180	µS/cm	200	1110
LA TRINITÉ	Contrôle sanitaire	Hors référence	04/04/2022	Trinité/Tartane	Ph Sur Place (Potentiel En Hydrogène Mesuré Sur Place)	6.4	unité pH	6.5	9
LA TRINITÉ	Contrôle sanitaire	Hors référence	19/04/2022	Trinite/Bourg	Conductivité À 25°C	195	µS/cm	200	1110
LA TRINITÉ	Contrôle sanitaire	Hors référence	08/06/2022	Trinité/Tartane	Conductivité À 25°C	179	µS/cm	200	1110
LA TRINITÉ	Contrôle sanitaire	Hors référence	20/06/2022	Trinite/Bourg	Conductivité À 25°C	171	µS/cm	200	1110
LA TRINITÉ	Contrôle sanitaire	Hors référence	30/06/2022	Trinité/Tartane	Conductivité À 25°C	184	µS/cm	200	1110
LA TRINITÉ	Contrôle sanitaire	Hors référence	01/09/2022	Trinité/Tartane	Conductivité À 25°C	181	µS/cm	200	1110
LA TRINITÉ	Contrôle sanitaire	Hors référence	13/09/2022	Trinite/Bourg	Coliformes	100	nombre/100 ml		0
LA TRINITÉ	Contrôle sanitaire	Hors référence	13/09/2022	Trinite/Bourg	Conductivité À 25°C	177	µS/cm	200	1110
LA TRINITÉ	Contrôle sanitaire	Hors référence	25/10/2022	Trinité/Tartane	Conductivité À 25°C	165	µS/cm	200	1110
LA TRINITÉ	Contrôle sanitaire	Hors référence	17/11/2022	Trinite/Bourg	Conductivité À 25°C	185	µS/cm	200	1110
LE ROBERT	Contrôle sanitaire	Hors référence	05/01/2022	Robert/Pointe Savane	Coliformes	1	nombre/100 ml		0
LE ROBERT	Contrôle sanitaire	Hors référence	05/01/2022	Robert/Pointe Savane	Conductivité À 25°C	188	µS/cm	200	1110
LE ROBERT	Contrôle sanitaire	Hors référence	18/01/2022	Robert/Augrain	Aluminium	0.241	mg/litre		0.2
LE ROBERT	Contrôle sanitaire	Hors référence	18/01/2022	Robert/Augrain	Conductivité À 25°C	127	µS/cm	200	1110
LE ROBERT	Contrôle sanitaire	Hors référence	09/02/2022	Robert/Bourg	Conductivité À 25°C	125	µS/cm	200	1110
LE ROBERT	Contrôle sanitaire	Hors référence	23/02/2022	Robert/Augrain	Conductivité À 25°C	115	µS/cm	200	1110
LE ROBERT	Contrôle sanitaire	Hors référence	23/02/2022	Robert/Augrain	Sasr Spores De Micro-Organismes Anaérobies Sulfito-Réducteurs	1	nombre/100 ml		0

Détail des paramètres non conformes et hors références									
Commune	Type de contrôle	Type	Date prélèvement	Libellé PSV	Libellé Paramètre	Valeur	Unité	Seuil Bas	Seuil Haut
LE ROBERT	Contrôle sanitaire	Hors référence	31/03/2022	Robert/Bourg	Conductivité À 25°C	124	µS/cm	200	1110
LE ROBERT	Contrôle sanitaire	Hors référence	31/03/2022	Robert/Augrain	Conductivité À 25°C	128	µS/cm	200	1110
LE ROBERT	Contrôle sanitaire	Hors référence	16/05/2022	Robert/Pointe Savane	Conductivité À 25°C	193	µS/cm	200	1110
LE ROBERT	Contrôle sanitaire	Hors référence	24/05/2022	Robert/Augrain	Conductivité À 25°C	125	µS/cm	200	1110
LE ROBERT	Contrôle sanitaire	Hors référence	13/06/2022	Le Robert/Point Mobile	Conductivité À 25°C	183	µS/cm	200	1110
LE ROBERT	Contrôle sanitaire	Hors référence	21/06/2022	Robert/Bourg	Conductivité À 25°C	129	µS/cm	200	1110
LE ROBERT	Contrôle sanitaire	Hors référence	06/07/2022	Robert/Augrain	Conductivité À 25°C	128	µS/cm	200	1110
LE ROBERT	Contrôle sanitaire	Hors référence	25/07/2022	Robert/Pointe Savane	Conductivité À 25°C	171	µS/cm	200	1110
LE ROBERT	Contrôle sanitaire	Hors référence	16/08/2022	Robert/Bourg	Conductivité À 25°C	128	µS/cm	200	1110
LE ROBERT	Contrôle sanitaire	Hors référence	16/08/2022	Robert/Augrain	Conductivité À 25°C	130	µS/cm	200	1110
LE ROBERT	Contrôle sanitaire	Hors référence	27/09/2022	Robert/Augrain	Conductivité À 25°C	133	µS/cm	200	1110
LE ROBERT	Contrôle sanitaire	Hors référence	27/09/2022	Robert/Augrain	Sasr Spores De Micro-Organismes Anaérobies Sulfito-Réducteurs	1	nombre/100 ml		0
LE ROBERT	Contrôle sanitaire	Hors référence	03/10/2022	Robert/Pointe Savane	Conductivité À 25°C	144	µS/cm	200	1110
LE ROBERT	Contrôle sanitaire	Hors référence	03/10/2022	Le Robert/Point Mobile	Conductivité À 25°C	145	µS/cm	200	1110
LE ROBERT	Contrôle sanitaire	Hors référence	11/10/2022	Robert/Bourg	Conductivité À 25°C	116	µS/cm	200	1110
LE ROBERT	Contrôle sanitaire	Hors référence	29/11/2022	Robert/Augrain	Conductivité À 25°C	114	µS/cm	200	1110
LE ROBERT	Contrôle sanitaire	Hors référence	14/12/2022	Robert/Bourg	Conductivité À 25°C	126	µS/cm	200	1110

La réglementation spécifique sur la distribution

Le chlorure de vinyle monomère (CVM), également connu sous le nom de chlorure de vinyle ou de chloroéthène, est un composé chimique industriel, fabriqué à partir de l'éthylène et du chlore. Il est principalement utilisé pour produire son polymère, le polychlorure de vinyle (PVC).

Sa limite de qualité est de 0.5 µg/l.

Suite à la découverte de concentration anormale en CVM sur quelques sites en France, il a été mis en évidence le relargage, en lien avec leur process de fabrication, de certaines conduites PVC datant des années antérieures à 1980.

Un groupe de travail spécifique a été créé au sein de l'ASTEE (Association Scientifique et Technique pour l'Eau et l'Environnement), piloté par la Direction Générale de la Santé (DGS), afin de consolider l'état des connaissances sur ce sujet et définir les modalités de gestion des dépassements. SUEZ en est membre depuis l'origine et participe activement aux différentes actions menées.

Une instruction, DGS/EA4/2012/366, a été diffusée par la DGS en date du 18 octobre 2012.

Elle précise les modalités de :

- ⇒ Repérage des canalisations à risque
- ⇒ Adaptation du contrôle sanitaire
- ⇒ Modalités de gestion des risques sanitaires liés aux dépassements de la limite de qualité


Les ARS (Agences Régionales de Santé) ont lancé des démarches sur ce sujet. SME est à votre disposition pour vous accompagner.

Les indicateurs de performance sur la qualité d'eau du décret du 2 mai 2007

Ces deux indicateurs représentent les taux de conformité des prélèvements d'eau potable en production et en distribution d'eau vis-à-vis des limites de qualité d'eau imposées par le Code de la Santé Publique sur la physico-chimie et la microbiologie. Le calcul de ces indicateurs ne fait intervenir que des prélèvements incluant au moins un paramètre disposant d'une limite de qualité dans le Code de la Santé Publique. De plus, les prélèvements pris en compte sont uniquement ceux réalisés dans le cadre du contrôle sanitaire officiel réalisés par les Agences Régionales de Santé.


Les indicateurs de performance sur la qualité de l'eau du décret du 2 mai 2007			
<i>Périmètre Espace Sud</i>	Bulletin		
	Global (paramètres avec une limite de qualité uniquement)	Non-conforme (paramètres avec une limite de qualité uniquement)	% Conformité
Microbiologique	125	0	100%
Physico-chimique	25	0	100%

Les indicateurs de performance sur la qualité de l'eau du décret du 2 mai 2007			
<i>Périmètre Robert - Trinité</i>	Bulletin		
	Global (paramètres avec une limite de qualité uniquement)	Non-conforme (paramètres avec une limite de qualité uniquement)	% Conformité
Microbiologique	42	0	100%
Physico-chimique	12	0	100%




Service

| L'exploitation du



Surpresseur Thorailles



Réservoir Trois-îlets



Réservoir François

4.1 Information relative à l'exploitation

Liste des principales opérations de maintenance courante effectuées au cours de l'exercice sur les ouvrages

NETTOYAGE DES RESERVOIRS

La réglementation impose au responsable de la distribution de l'eau de procéder annuellement, sauf accord explicite des autorités sanitaires, à la vidange, au nettoyage et à la désinfection des ouvrages de stockage d'eau potable. La liste des réservoirs ou bâches qui ont ainsi été nettoyés au cours de l'exercice est :

Nettoyage des réservoirs - PERIMETRE ESPACE SUD		
Commune	Site	Date intervention
DUCOS	Bâche de pompage de Barington	21/10/2022
DUCOS	Bâche de pompage de Fond d'Or	07/04/2022
DUCOS	Bâche de pompage de Morne Carette	18/10/2022
DUCOS	Réservoir Durivage	28/10/2022
DUCOS	Réservoir Durivage	06/11/2022
DUCOS	Réservoir Lourdes	18/08/2022
DUCOS	Réservoir Morne Privat	29/03/2022
DUCOS	Réservoir Morne Vert	04/11/2022
DUCOS	Réservoir Vaudrancourt	29/08/2022
LE DIAMANT	Bâche Bourg Diamant l'Eglise 1 Nord	20/04/2022
LE DIAMANT	Bâche de pompage de Ancinel	25/11/2022
LE DIAMANT	Bâche de pompage de Chalopin	18/03/2022
LE DIAMANT	Réservoir Bourg Diamant La Croix	19/08/2022
LE DIAMANT	Réservoir Bourg Diamant l'Eglise 2	04/05/2022
LE DIAMANT	Réservoir La Cherry	02/05/2022
LE DIAMANT	Réservoir Mare Poirier Haut	22/04/2022
LE DIAMANT	Réservoir Morne Constant	12/12/2022
LE DIAMANT	Réservoir Tamarin	17/11/2022
LE DIAMANT	Station de pompage de Bourg L'Eglise Nord Haut Morne	04/05/2022
LE DIAMANT	Station de pompage de Mare Poirier Haut / Bas	29/03/2022
LE FRANÇOIS	Bâche de pompage de Chopotte	31/01/2022
LE FRANÇOIS	Bâche de pompage de Chopotte	17/02/2022
LE FRANÇOIS	Réservoir Baldara	27/04/2022
LE FRANÇOIS	Réservoir Bois Soldat	26/09/2022
LE FRANÇOIS	Réservoir Cap Est	28/09/2022
LE FRANÇOIS	Réservoir Dostaly	14/09/2022
LE FRANÇOIS	Réservoir Morne Acajou	23/03/2022
LE FRANÇOIS	Réservoir Morne Franc	07/04/2022
LE FRANÇOIS	Réservoir Morne Gamelle	30/11/2022
LE FRANÇOIS	Réservoir Morne Gamelle	06/12/2022
LE FRANÇOIS	Réservoir Trianon (Vapeur Est)	24/10/2022
LE LAMENTIN	Réservoir Bois Rouge	29/09/2022
LE LAMENTIN	Réservoir Directoire	06/04/2022
LE MARIN	Bâche de pompage de Mongérald	11/04/2022
LE MARIN	Réservoir Cap Marin	14/04/2022
LE MARIN	Réservoir Duprey	06/12/2022

| L'exploitation du Service

Nettoyage des réservoirs - PERIMETRE ESPACE SUD		
Commune	Site	Date intervention
LE MARIN	Réservoir Mongérald	11/04/2022
LE MARIN	Réservoir Morne Courbaril 1	25/03/2022
LE MARIN	Réservoir Morne Courbaril 2	06/12/2022
LE MARIN	Réservoir Morne Gommier	01/12/2022
LE VAUCLIN	Bâche de pompage de Beaujolais	01/02/2022
LE VAUCLIN	Bâche de pompage de Beaujolais	10/10/2022
LE VAUCLIN	Bâche de pompage de Dunoyer Cadette (Humbert)	09/09/2022
LE VAUCLIN	Bâche de pompage de Grand Boucan	04/02/2022
LE VAUCLIN	Réservoir Baie des Mulets	28/10/2022
LE VAUCLIN	Réservoir Beaujolais	02/02/2022
LE VAUCLIN	Réservoir Dunoyer Cadette (Humbert)	17/03/2022
LE VAUCLIN	Réservoir Macabou	03/02/2022
LE VAUCLIN	Réservoir Morne Escarville	02/02/2022
LE VAUCLIN	Réservoir Placide	12/04/2022
LE VAUCLIN	Réservoir Sigy	31/01/2022
LE VAUCLIN	Station de pompage de Placide	12/04/2022
LES ANSES-D'ARLET	Bâche de pompage de Bas Morne	28/03/2022
LES ANSES-D'ARLET	Réservoir Bas Morne	01/04/2022
LES ANSES-D'ARLET	Réservoir Bas Morne	17/05/2022
LES ANSES-D'ARLET	Réservoir Bourg Anses-d'Arlet	03/11/2022
LES ANSES-D'ARLET	Réservoir Fond Chataigne	03/05/2022
LES ANSES-D'ARLET	Réservoir Fond Fleury	07/02/2022
LES ANSES-D'ARLET	Réservoir Fond Fleury	18/10/2022
LES ANSES-D'ARLET	Réservoir Gallochat	15/03/2022
LES ANSES-D'ARLET	Réservoir Morne Bigot	10/02/2022
LES ANSES-D'ARLET	Réservoir Petite Anse	17/03/2022
LES TROIS-ÎLETS	Bâche de pompage de Morne Clouette	31/08/2022
LES TROIS-ÎLETS	Réservoir Grand Maison	08/02/2022
LES TROIS-ÎLETS	Réservoir La Ferme	16/03/2022
LES TROIS-ÎLETS	Réservoir Les Hameaux	17/05/2022
LES TROIS-ÎLETS	Réservoir Morne Clouette	24/10/2022
RIVIÈRE-PILOTE	Bâche de pompage de Josseaud 1	29/04/2022
RIVIÈRE-PILOTE	Bâche de pompage de Morne Roches	12/12/2022
RIVIÈRE-PILOTE	Bâche de pompage de Saint Vincent	12/08/2022
RIVIÈRE-PILOTE	Réservoir Anse Figuier	06/09/2022
RIVIÈRE-PILOTE	Réservoir Bourg Pomponne	08/09/2022
RIVIÈRE-PILOTE	Réservoir Bourg Pomponne	20/12/2022
RIVIÈRE-PILOTE	Réservoir En camée	23/12/2022
RIVIÈRE-PILOTE	Réservoir Josseaud	23/11/2022
RIVIÈRE-PILOTE	Réservoir Morne Roches	12/12/2022
RIVIÈRE-PILOTE	Réservoir Saint Vincent	27/10/2022
RIVIÈRE-PILOTE	Réservoir Vieille Citerne	05/05/2022
RIVIÈRE-PILOTE	Surpresseur Croix Godet	01/08/2022
RIVIÈRE-SALÉE	Bâche de pompage de La Haut (Dédé)	20/12/2022
RIVIÈRE-SALÉE	Bâche de pompage de Thoraille	19/01/2022
RIVIÈRE-SALÉE	Réservoir Courbaril	14/03/2022
RIVIÈRE-SALÉE	Réservoir Dédé	18/11/2022
RIVIÈRE-SALÉE	Réservoir Fond Masson	16/08/2022
RIVIÈRE-SALÉE	Réservoir Laugier 1 Sud	17/08/2022
RIVIÈRE-SALÉE	Réservoir Laugier 2 Nord	19/04/2022
RIVIÈRE-SALÉE	Réservoir Médecin	20/10/2022
RIVIÈRE-SALÉE	Réservoir Petit Bourg	21/04/2022

| L'exploitation du Service

Nettoyage des réservoirs - PERIMETRE ESPACE SUD		
Commune	Site	Date intervention
RIVIÈRE-SALÉE	Réservoir Petit Bourg	31/10/2022
RIVIÈRE-SALÉE	Réservoir Petit Bourg	07/11/2022
RIVIÈRE-SALÉE	Réservoir Thoraille	07/12/2022
SAINTE-ANNE	Bâche de pompage de Cap Ferré	29/03/2022
SAINTE-ANNE	Réservoir Baie des Anglais	21/03/2022
SAINTE-ANNE	Réservoir Bourg Bas 2 Sainte-Anne	09/08/2022
SAINTE-ANNE	Réservoir Cap Chevalier 1 Bas	22/03/2022
SAINTE-ANNE	Réservoir Cap Chevalier 2 Haut	08/09/2022
SAINTE-ANNE	Réservoir Club Méditerranée	27/09/2022
SAINTE-LUCE	Réservoir Bellevue (St Luce)	16/12/2022
SAINTE-LUCE	Réservoir Bourg Sainte-Luce	10/08/2022
SAINTE-LUCE	Réservoir Corps de Garde	10/11/2022
SAINTE-LUCE	Réservoir Epinay	19/10/2022
SAINTE-LUCE	Réservoir Trois Rivières	26/04/2022
SAINT-ESPRIT	Bâche de pompage de Veille Citerne	11/02/2022
SAINT-ESPRIT	Bâche de pompage de Veille Citerne	02/06/2022
SAINT-ESPRIT	Réservoir Bourg Saint-Esprit	31/08/2022
SAINT-ESPRIT	Réservoir Bourg Saint-Esprit	08/09/2022
SAINT-ESPRIT	Réservoir Morne Lavaleur	09/02/2022
SAINT-JOSEPH	Réservoir Rivière Blanche 1500	30/09/2022
SAINT-JOSEPH	Réservoir Rivière Blanche 1501	02/10/2022
SAINT-JOSEPH	Réservoir Rivière Blanche 8000	25/10/2022

Nettoyage des réservoirs – PERIMETRE ROBERT ET TRINITE		
Commune	Site	Date intervention
LA TRINITE	Réservoir Beauséjour 1	22/08/2022
LA TRINITE	Réservoir Beauséjour 2	26/01/2022
LA TRINITE	Réservoir Brin d'Amour	25/01/2022
LA TRINITE	Réservoir Desmarinières	11/03/2022
LA TRINITE	Réservoir Morne Congo	15/09/2022
LA TRINITE	Réservoir Morne Figue	10/03/2022
LA TRINITE	Réservoir Morne Pavillon 1	25/08/2022
LA TRINITE	Réservoir Morne Pavillon 2	03/08/2022
LA TRINITE	Réservoir Morne Pavillon 3	27/10/2022
LA TRINITE	Réservoir Petit Galion	08/03/2022
LA TRINITE	Réservoir Petit Galion	17/10/2022
LA TRINITE	Réservoir VVF Tartane	12/09/2022
LE ROBERT	Bâche de pompage de Chapelle Villarson	04/10/2022
LE ROBERT	Bâche de pompage de Estrade (Mont Vert)	05/08/2022
LE ROBERT	Réservoir Augrain	28/04/2022
LE ROBERT	Réservoir Bourg Robert	24/08/2022
LE ROBERT	Réservoir Bourg Robert	08/09/2022
LE ROBERT	Réservoir Boutaud	05/04/2022
LE ROBERT	Réservoir Chapelle Villarson	04/10/2022
LE ROBERT	Réservoir Duchène 1	14/09/2022
LE ROBERT	Réservoir Duchène 2	21/11/2022
LE ROBERT	Réservoir Estrade (Mont Vert)	31/08/2022
LE ROBERT	Réservoir Fond Nicolas	16/09/2022
LE ROBERT	Réservoir Four à Chaux	04/08/2022
LE ROBERT	Réservoir Moulin à Vent	23/08/2022
LE ROBERT	Réservoir Pointe La Rose	27/01/2022

CONTROLES REGLEMENTAIRES DES EQUIPEMENTS

Les contrôles réglementaires des équipements soumis à vérification périodique ont été effectués conformément à la réglementation en vigueur (modalités et fréquence). La liste des contrôles effectués au cours de l'exercice est :

PERIMETRE ESPACE SUD

Les contrôles réglementaires				
Commune	ID site	Nom du site	N° de Rapport	Date de contrôle
DUCOS	79143	Réservoir Morne Vert	S9722/IE/23/761	12/12/2022
	79144	Réservoir Morne Privat	S9722/IE/23/756	12/12/2022
	79145	Réservoir Lourdes	S9722/IE/23/755	12/12/2022
	79147	Réservoir Durivage	S9722/IE/23/754	12/12/2022
	79148	Réservoir Bac Coco	S9722/IE/23/758	12/12/2022
	79149	Réservoir Vaudrancourt	S9722/IE/23/757	12/12/2022
	79621	Station de pompage de Morne Vert	S9722/IE/23/751	12/12/2022
	79622	Bâche de pompage de Morne Carette	S9722/IE/23/748	12/12/2022
	79623	Bâche de pompage de Barington	S9722/IE/23/747	12/12/2022
	79624	Bâche de pompage de Fond d'Or	S9712/23/1486	27/12/2022
	79682	Chloration Bac Coco	S9722/IE/23/759	12/12/2022
	79683	Surpresseur Fond Panier	S9722/IE/23/750	12/12/2022
	79684	Surpresseur La Marie	S9722/IE/23/753	12/12/2022
	90159	Surpresseur Bac Coco	S9722/IE/23/749	12/12/2022
	109490	Surpresseur Morne Vert	S9722/IE/23/752	12/12/2022
LE DIAMANT	79123	Réservoir Ancinel	S9722/IE/23/969	27/12/2022
	79135	Réservoir Bourg Diamant	S9722/IE/23/678	07/12/2022
	79136	Réservoir Bourg Diamant La Croix	S9722/IE/23/679	07/12/2022
	79137	Réservoir Tamarin	S9722/IE/23/680	07/12/2022
	79138	Réservoir La Cherry	S9722/IE/23/675	07/12/2022
	79139	Réservoir Mare Poirier Bas	S9722/IE/23/677	07/12/2022
	79141	Réservoir Morne Constant	S9722/IE/23/674	07/12/2022
	79142	Réservoir Taupinière	S9722/IE/23/676	07/12/2022
	79594	Bâche de pompage de Ancinel	S9722/IE/23/968	27/12/2022
	79596	Bâche de pompage de Bourg	S9722/IE/23/673	07/12/2022
	79597	L'Eglise Nord Haut Morne	S9722/IE/23/669	07/12/2022
	79599	Station de pompage de Tamarin	S9722/IE/23/668	07/12/2022
	79600	Station de pompage de Mare	S9722/IE/23/667	07/12/2022
	97285	Poirier Haut / Bas	S9722/IE/23/672	07/12/2022
	79150	Bâche de pompage de Chalopin	S9722/IE/22/1280	17/11/2022
LE FRANÇOIS	79154	Surpresseur en ligne Ancinel	S9722/IE/22/1281	17/11/2022
		Réservoir Morne Gamelle		
		Réservoir Morne Franc		

Les contrôles réglementaires				
Commune	ID site	Nom du site	N° de Rapport	Date de contrôle
LE LAMENTIN	79156	Réservoir Morne Acajou	S9722/IE/22/1279	17/11/2022
	79157	Réservoir Morne Courbaril	S9722/IE/22/1278	17/11/2022
		Bâche de pompage de Morne		
	79625	Gamelle	S9722/IE/22/1276	17/11/2022
	79626	Bâche de pompage de Bossou	S9722/IE/22/1273	17/11/2022
		Station de pompage de		
	79627	Dostaly	S9722/IE/22/1275	17/11/2022
		Bâche de pompage de		
	79628	Chopotte	S9722/IE/22/1274	17/11/2022
	79685	Comptage 4 croisées	S9722/IE/22/1282	17/11/2022
LE MARIN		Station de pompage de		
	79629	Directoire - Belle Ile	S9722/IE/22/1300	18/11/2022
		Station de pompage de		
	79633	Directoire Boutaud	S9722/IE/22/1302	18/11/2022
	79692	Usine Directoire	S9722/IE/23/1000	15/12/2022
	79191	Réservoir Duprey	S9722/IE/23/857	20/12/2022
		Bâche de pompage de Morne		
	79637	Sulpice	S9722/IE/23/853	20/12/2022
		Station de pompage de		
	79638	Duprey	S9722/IE/23/857	20/12/2022
LE VAUCLIN		Bâche de pompage de		
	79639	Mongérald	S9722/IE/23/851	20/12/2022
		Bâche de pompage de Morne		
	79640	Flambeau / Morne Courbaril	S9722/IE/23/849	20/12/2022
	79696	Comptage Gendarmerie Marin	S9722/IE/23/860	20/12/2022
	90108	Comptage Morne Flambeau	S9722/IE/23/854	20/12/2022
	79585	Réservoir Beaujolais	S9722/IE/23/948	27/12/2022
	79586	Réservoir La Montagne	S9722/IE/23/946	27/12/2022
	79587	Réservoir Morne Escarville	S9722/IE/23/947	27/12/2022
	79589	Réservoir Baie des Mulets	S9722/IE/23/944	27/12/2022
LES ANSES-D'ARLET	79591	Réservoir Bourg Vaucelin	S9722/IE/23/949	27/12/2022
		Réservoir Dunoyer Cadette		
	79592	(Humbert)	S9722/IE/23/945	27/12/2022
	79593	Réservoir Placide	S9722/IE/23/942	27/12/2022
		Bâche de pompage de		
	79673	Beaujolais	S9722/IE/23/939	27/12/2022
		Bâche de pompage de Grand		
	79674	Boucan	S9722/IE/23/943	27/12/2022
		Bâche de pompage de Ravine		
	79675	Plate	S9722/IE/23/941	27/12/2022
LES ANSES-D'ARLET		Bâche de pompage de		
	79676	Dunoyer Cadette (Humbert)	S9722/IE/23/940	27/12/2022
	79677	Station de pompage de Placide	S9722/IE/23/970	27/12/2022
	90124	Surpresseur Sigy	S9722/IE/23/950	27/12/2022
		Bâche de pompage de Bas		
	78977	Morne	S9722/IE/23/663	06/12/2022
LES ANSES-D'ARLET	78983	Réservoir Morne Bigot	S9722/IE/23/972	13/12/2022
	79119	Réservoir Gallochat	S9722/IE/23/971	13/12/2022
		Station de pompage de		
	79678	Gallochat	S9722/IE/23/661	06/12/2022

Les contrôles réglementaires				
Commune	ID site	Nom du site	N° de Rapport	Date de contrôle
LES TROIS-ÎLETS		Surpresseur en ligne Fond		
	79679	Fleury	S9722/IE/23/666	06/12/2022
	90113	Surpresseur Morne Bigot	S9722/IE/23/662	06/12/2022
	79574	Réservoir L'Armée	S9722/IE/23/664	06/12/2022
	79581	Réservoir Les Hameaux	S9722/IE/23/973	13/12/2022
	79582	Réservoir La Ferme	S9722/IE/23/658	06/12/2022
	79584	Réservoir Morne Clouette	S9722/IE/23/665	06/12/2022
		Station de pompage de Les		
	79669	Hameaux - Armée / Gallochat	S9722/IE/23/660	06/12/2022
RIVIÈRE-PILOTE		Station de pompage de La		
	79671	Ferme	S9722/IE/23/670	06/12/2022
		Bâche de pompage de Morne		
	79672	Clouette	S9722/IE/23/659	06/12/2022
	VATABLE000	Accélérateur VATABLE	S9722/IE/23/671	04/05/2023
	79201	Réservoir Josseaud	S9722/IE/23/974	19/12/2022
	79203	Réservoir Saint Vincent	S9722/IE/23/862	19/12/2022
	79206	Réservoir Morne Roches	S9722/IE/23/848	19/12/2022
	79208	Réservoir Bourg Pomponne	S9722/IE/23/850	19/12/2022
RIVIÈRE-SALÉE	79537	Réservoir Vieille Citerne	S9722/IE/23/763	12/12/2022
		Station de pompage de		
	79643	Josseaud 2	S9722/IE/23/855	19/12/2022
		Bâche de pompage de Saint		
	79644	Vincent	S9722/IE/23/837	19/12/2022
		Bâche de pompage de		
	79645	Josseaud 1	S9722/IE/23/856	19/12/2022
		Bâche de pompage de Morne		
	79646	Roches	S9722/IE/23/838	19/12/2022
		Station de pompage du Bourg		
	79647	Pomponne	S9722/IE/23/975	19/12/2022
	79697	Comptage Mare Capron	S9722/IE/23/863	19/12/2022
	79698	Surpresseur Croix Godet	S9722/IE/23/841	19/12/2022
	90112	Surpresseur Morne Roches	S9722/IE/23/840	19/12/2022
	79212	Réservoir Dédé	S9722/IE/23/699	08/12/2022
	79213	Réservoir Desmarinière Haut	S9722/IE/23/697	08/12/2022
	79216	Réservoir Fond Masson	S9722/IE/23/707	08/12/2022
	79217	Réservoir Sans Pareil	S9722/IE/23/705	08/12/2022
	79218	Réservoir Thoraille	S9722/IE/23/698	08/12/2022
	79219	Réservoir Médecin	S9722/IE/23/656	06/12/2022
	79220	Réservoir Petit Bourg	S9722/IE/23/709	08/12/2022
		Bâche de pompage de La Haut		
	79648	(Dédé)	S9722/IE/23/706	08/12/2022
		Station de pompage de		
	79649	Desmarinière Bas	S9722/IE/23/704	08/12/2022
		Station de pompage de		
	79650	Courbaril	S9722/IE/23/696	08/12/2022
		Station de pompage de Fond		
	79651	Masson	S9722/IE/23/700	08/12/2022
		Station de pompage de Sans		
	79652	Pareil	S9722/IE/23/702	08/12/2022

Les contrôles réglementaires				
Commune	ID site	Nom du site	N° de Rapport	Date de contrôle
SAINTE-ANNE		Bâche de pompage de Thoraille	S9722/IE/23/703	08/12/2022
	79653	Surpresseur Petit Bourg	S9722/IE/23/695	08/12/2022
	90114	Accélérateur Thoraille		
	109342	(nouveau)	S9722/IE/23/701	08/12/2022
	109491	Accélérateur Moussala	S9722/IE/23/657	06/12/2022
	MEDECIN000	Surpresseur de Médecin	S9722/ESP/22/804	19/08/2022
SAINTE-LUCE	79224	Réservoir Cap Chevalier 1 Bas	S9722/IE/23/861	20/12/2022
		Bâche de pompage de Cap		
	79641	Ferré	S9722/IE/23/847	20/12/2022
		Bâche de pompage de Crève		
	79654	Coeur	S9722/IE/23/852	20/12/2022
	79230	Réservoir Bellevue	S9722/IE/23/845	19/12/2022
SAINT-ESPRIT	79231	Réservoir Epinay	S9722/IE/23/708	08/12/2022
	79232	Réservoir Corps de Garde	S9722/IE/23/976	19/12/2022
	79233	Réservoir Bourg Sainte-Luce	S9722/IE/23/977	19/12/2022
	79234	Réservoir Morne des Pères	S9722/IE/23/844	19/12/2022
		Station de pompage de Corps de Garde		
	79655		S9722/IE/23/843	19/12/2022
SAINT-JOSEPH		Station de pompage de Bourg Sainte-Luce		
	79656		S9722/IE/23/842	19/12/2022
	79705	Comptage Trois Rivières	S9722/IE/23/846	19/12/2022
	79535	Réservoir Bourg Saint-Esprit	S9722/IE/23/978	19/12/2022
	79536	Réservoir Morne Lavaleur	S9722/IE/23/764	12/12/2022
		Station de pompage de Bourg Saint-Esprit		
SAINT-JOSEPH	79657		S9722/IE/23/760	12/12/2022
		Bâche de pompage de Veille		
	79658	Citerne	S9722/IE/23/762	12/12/2022
	79551	Réservoir Rivière Blanche 8000	S9722/IE/23/999	14/12/2022
	79553	Réservoir Rivière Blanche 1500	S9722/IE/23/994	14/12/2022
		Station de pompage de Rivière Blanche - Séailles		
SAINT-JOSEPH	79659		S9722/IE/23/996	14/12/2022
		Station de pompage de Rivière Blanche - Balata		
	79660		S9722/IE/23/995	14/12/2022
	79707	Usine de Rivière Blanche	S9722/IE/23/994	14/12/2022
	109297	Forage Rivière Blanche 3	S9722/IE/23/998	14/12/2022
	109298	Forage Rivière Blanche 2	S9722/IE/23/997	14/12/2022

PERIMETRE ROBERT ET TRINITE

Les contrôles réglementaires				
Commune	ID site	Nom du site	N° de Rapport	Date de contrôle
LA TRINITÉ	79560	Réservoir Brin d'Amour	S9722/IE/22/1259	14/11/2022
	79562	Réservoir Morne Congo	S9722/IE/22/1255	14/11/2022
	79564	Réservoir Morne Pavillon 2	S9722/IE/22/1257	14/11/2022
	79565	Réservoir Desmarinières	S9712/22/2197	15/11/2022
	79569	Réservoir Beauséjour 1	S9722/IE/22/1256	14/11/2022
	79570	Réservoir Beauséjour 2	S9712/22/2198	15/11/2022
	79572	Réservoir Morne Figue	S9722/IE/22/1303	14/11/2022
	79573	Réservoir Morne Pavillon 1	S9722/IE/22/1260	14/11/2022
	79666	Surpresseur Anse L'Etang	S9722/IE/22/1251	14/11/2022
	79667	Station de pompage de Morne Figue	S9722/IE/22/1253	14/11/2022
	79668	Station de pompage de Morne Pavillon 1	S9722/IE/22/1254	14/11/2022
	79710	Chloration Desmarinière	S9722/IE/22/1252	14/11/2022
	79711	Comptage Cosmy	S9722/IE/22/1258	14/11/2022
LE ROBERT	79177	Réservoir Augrain	S9722/IE/22/1268	15/11/2022
	79180	Réservoir Bourg Robert	S9722/IE/22/1444	15/11/2022
	79181	Réservoir Duchène 1	S9722/IE/22/1277	15/11/2022
	79182	Réservoir Duchène 2	S9722/IE/22/1269	15/11/2022
	79634	Bâche de pompage de Chapelle Villarson	S9722/IE/22/1267	20/09/2022
	79635	Bâche de pompage de Estrade (Mont Vert)	S9712/22/2221	15/11/2022
	79636	Station de pompage de Four à Chaux	S9722/IE/22/1266	15/11/2022

LES AUTRES INTERVENTIONS SUR LES INSTALLATIONS

Mis à part les nettoyages de réservoirs et les contrôles réglementaires qui ont été détaillés ci-avant, de nombreuses autres tâches d'exploitation ou de maintenance ont été effectuées au cours de l'exercice sur les sites ou installations.

La synthèse est la suivante :

PERIMETRE ESPACE SUD

Commune	Site	Type d'intervention	Total
DUCOS	Bâche de pompage de Barington	Tâche de maintenance corrective	8
		Tâche d'exploitation	5
		Astreinte	1
	Total Bâche de pompage de Barington		14
	Bâche de pompage de Fond d'Or	Tâche de maintenance corrective	4
		Tâche de maintenance préventive	1
		Astreinte	5
	Total Bâche de pompage de Fond d'Or		10
	Bâche de pompage de Morne Carette	Tâche de maintenance corrective	9
		Tâche d'exploitation	5
		Astreinte	4
	Total Bâche de pompage de Morne Carette		18
	Chloration Bac Coco	Tâche de maintenance corrective	81
		Tâche d'exploitation	17
		Astreinte	20
	Total Chloration Bac Coco		118
	Réservoir Durivage	Tâche de maintenance corrective	1
	Total Réservoir Durivage		1
	Réservoir Lourdes	Tâche de maintenance corrective	9
	Total Réservoir Lourdes		9
	Réservoir Morne Carette	Tâche de maintenance corrective	3
		Astreinte	1
	Total Réservoir Morne Carette		4
	Réservoir Morne Privat	Tâche de maintenance corrective	16
		Tâche d'exploitation	18
	Total Réservoir Morne Privat		34
	Réservoir Vaudrancourt	Tâche de maintenance corrective	13
	Total Réservoir Vaudrancourt		13
	Station de pompage de Morne Vert	Tâche de maintenance corrective	7
		Tâche d'exploitation	5
	Total Station de pompage de Morne Vert		12
	Surpresseur Bac Coco	Tâche de maintenance corrective	8
		Tâche d'exploitation	5
		Astreinte	1

Nombre d'interventions			
Commune	Site	Type d'intervention	Total
	Total Surpresseur Bac Coco		14
	Surpresseur Fond Panier	Tâche de maintenance corrective	2
		Tâche d'exploitation	21
		Astreinte	2
	Total Surpresseur Fond Panier		25
	Surpresseur La Marie	Tâche de maintenance corrective	5
		Tâche d'exploitation	5
	Total Surpresseur La Marie		10
	Surpresseur Morne Vert	Tâche de maintenance corrective	2
	Total Surpresseur Morne Vert		2
Total DUCOS			284
LE DIAMANT	Accélérateur Anse Cafard	Tâche de maintenance corrective	5
	Total Accélérateur Anse Cafard		5
	Bâche Bourg Diamant l'Eglise 1 Nord	Tâche de maintenance corrective	1
		Astreinte	3
	Total Bâche Bourg Diamant l'Eglise 1 Nord		4
	Bâche de pompage de Ancinel	Tâche de maintenance corrective	8
		Tâche d'exploitation	4
		Astreinte	1
	Total Bâche de pompage de Ancinel		13
	Bâche de pompage de Chalopin	Tâche de maintenance corrective	5
		Tâche d'exploitation	4
	Total Bâche de pompage de Chalopin		9
	Comptage Taupinière	Tâche de maintenance corrective	3
	Total Comptage Taupinière		3
	Réservoir Ancinel	Tâche de maintenance corrective	14
		Astreinte	4
	Total Réservoir Ancinel		18
	Réservoir Anse Cafard	Tâche de maintenance corrective	7
		Tâche d'exploitation	25
		Astreinte	1
	Total Réservoir Anse Cafard		33
	Réservoir Bourg Diamant La Croix	Tâche de maintenance corrective	9
		Astreinte	4
	Total Réservoir Bourg Diamant La Croix		13
	Réservoir Bourg Diamant l'Eglise 2	Tâche de maintenance corrective	3
		Astreinte	2
	Total Réservoir Bourg Diamant l'Eglise 2		5
	Réservoir La Cherry	Tâche de maintenance corrective	2
	Total Réservoir La Cherry		2
	Réservoir Mare Poirier Bas	Tâche de maintenance corrective	4
	Total Réservoir Mare Poirier Bas		4

Nombre d'interventions			
Commune	Site	Type d'intervention	Total
	Réservoir Mare Poirier Haut	Tâche de maintenance corrective	1
	Total Réservoir Mare Poirier Haut		1
	Réservoir Morne Constant	Tâche de maintenance corrective	20
		Astreinte	2
	Total Réservoir Morne Constant		22
	Réservoir Tamarin	Tâche de maintenance corrective	2
	Total Réservoir Tamarin		2
	Réservoir Taupinière	Tâche de maintenance corrective	5
	Total Réservoir Taupinière		5
	Station de pompage de Anse Cafard	Tâche de maintenance corrective	12
		Tâche d'exploitation	3
		Astreinte	1
	Total Station de pompage de Anse Cafard		16
	Station de pompage de Bourg L'Eglise Nord Haut Morne	Tâche de maintenance corrective	25
		Tâche d'exploitation	4
		Astreinte	17
	Total Station de pompage de Bourg L'Eglise Nord Haut Morne		46
	Station de pompage de Mare Poirier Haut / Bas	Tâche de maintenance corrective	7
		Tâche d'exploitation	4
		Astreinte	5
	Total Station de pompage de Mare Poirier Haut / Bas		16
	Station de pompage de Tamarin (Diamant)	Tâche de maintenance corrective	6
		Tâche d'exploitation	4
		Astreinte	4
	Total Station de pompage de Tamarin (Diamant)		14
	Surpresseur en ligne Ancinel	Astreinte	1
	Total Surpresseur en ligne Ancinel		1
Total LE DIAMANT			232
LE FRANÇOIS	Bâche de pompage de Bossou	Tâche de maintenance corrective	2
		Tâche de maintenance préventive	1
		Astreinte	3
	Total Bâche de pompage de Bossou		6
	Bâche de pompage de Chopotte	Tâche de maintenance corrective	5
		Tâche de maintenance préventive	1
		Astreinte	5
	Total Bâche de pompage de Chopotte		11
	Bâche de pompage de Morne Gamelle	Tâche de maintenance corrective	6
		Tâche de maintenance préventive	1
		Astreinte	3
	Total Bâche de pompage de Morne Gamelle		10

Nombre d'interventions			
Commune	Site	Type d'intervention	Total
	Chloration Dostaly	Tâche de maintenance corrective	3
		Astreinte	3
	Total Chloration Dostaly		6
	Comptage 4 croisées	Tâche de maintenance corrective	1
		Tâche de maintenance préventive	1
	Total Comptage 4 croisées		2
	Réservoir Bois Soldat	Tâche de maintenance corrective	2
		Astreinte	2
	Total Réservoir Bois Soldat		4
	Réservoir Bourg François	Tâche de maintenance corrective	1
	Total Réservoir Bourg François		1
	Réservoir Cap Est	Tâche de maintenance corrective	1
		Astreinte	1
	Total Réservoir Cap Est		2
	Réservoir Morne Acajou	Tâche de maintenance corrective	3
		Tâche de maintenance préventive	1
		Astreinte	2
	Total Réservoir Morne Acajou		6
	Réservoir Morne Courbaril	Tâche de maintenance corrective	1
		Tâche de maintenance préventive	1
		Astreinte	4
	Total Réservoir Morne Courbaril		6
	Réservoir Morne Franc	Tâche de maintenance corrective	3
		Astreinte	2
	Total Réservoir Morne Franc		5
	Réservoir Morne Gamelle	Tâche de maintenance corrective	4
		Tâche de maintenance préventive	1
	Total Réservoir Morne Gamelle		5
	Réservoir Trianon (Vapeur Est)	Tâche de maintenance corrective	3
		Tâche d'exploitation	1
	Total Réservoir Trianon (Vapeur Est)		4
	Station de pompage de Dostaly	Tâche de maintenance corrective	4
		Tâche de maintenance préventive	1
		Astreinte	2
	Total Station de pompage de Dostaly		7
Total LE FRANÇOIS			75
LE LAMENTIN	Comptage Pelletier Réseau	Tâche de maintenance corrective	4
	Total Comptage Pelletier Réseau		4
	Comptage Soudon	Tâche de maintenance corrective	6
		Astreinte	1
	Total Comptage Soudon		7
	Comptage Vente Habitation Union	Tâche de maintenance corrective	2
	Total Comptage Vente Habitation Union		2

Nombre d'interventions			
Commune	Site	Type d'intervention	Total
	Comptage Vente Mangot Vulcin	Tâche de maintenance corrective	8
	Total Comptage Vente Mangot Vulcin		8
	Comptage Vente Pelletier	Tâche de maintenance corrective	1
	Total Comptage Vente Pelletier		1
	Moduvar Barbe	Astreinte	4
	Total Moduvar Barbe		4
	Réservoir Bois Rouge	Tâche de maintenance corrective	1
	Total Réservoir Bois Rouge		1
	Réservoir Directoire	Tâche de maintenance corrective	2
	Total Réservoir Directoire		2
	Siège du Lamentin	Tâche de maintenance corrective	5
		Astreinte	1
	Total Siège du Lamentin		6
	Station de pompage de Directoire - Belle Ile	Tâche de maintenance corrective	3
		Astreinte	7
	Total Station de pompage de Directoire - Belle Ile		10
	Station de pompage de Directoire Boutaud	Tâche de maintenance corrective	2
		Astreinte	3
	Total Station de pompage de Directoire Boutaud		5
	Usine Directoire	Tâche de maintenance corrective	26
		Tâche de maintenance préventive	3
		Tâche d'exploitation	222
		Astreinte	119
	Total Usine Directoire		370
Total LE LAMENTIN			420
LE MARIN	Bâche de pompage de Mongérald	Tâche de maintenance corrective	7
		Tâche d'exploitation	1
	Total Bâche de pompage de Mongérald		8
	Bâche de pompage de Morne Flambeau / Morne Courbaril	Tâche de maintenance corrective	5
		Tâche d'exploitation	1
	Total Bâche de pompage de Morne Flambeau / Morne Courbaril		6
	Bâche de pompage de Morne Sulpice	Tâche de maintenance corrective	6
		Tâche d'exploitation	2
	Total Bâche de pompage de Morne Sulpice		8
	Bureau Marin	Tâche de maintenance corrective	102
		Astreinte	1
	Total Bureau Marin		103
	Réservoir Bourg Marin	Tâche de maintenance corrective	7
		Tâche d'exploitation	24
	Total Réservoir Bourg Marin		31

| L'exploitation du Service

Nombre d'interventions			
Commune	Site	Type d'intervention	Total
	Réservoir Cap Marin	Astreinte	1
	Total Réservoir Cap Marin		1
	Réservoir Duprey	Tâche de maintenance corrective	1
		Tâche d'exploitation	27
	Total Réservoir Duprey		28
	Réservoir Mondésir	Astreinte	1
	Total Réservoir Mondésir		1
	Réservoir Mongérald	Tâche de maintenance corrective	10
		Astreinte	1
	Total Réservoir Mongérald		11
	Réservoir Morne Courbaril 1	Tâche de maintenance corrective	2
		Tâche d'exploitation	1
	Total Réservoir Morne Courbaril 1		3
	Réservoir Morne Courbaril 2	Tâche de maintenance corrective	2
		Tâche d'exploitation	2
	Total Réservoir Morne Courbaril 2		4
	Réservoir Morne Sulpice	Tâche de maintenance corrective	1
		Astreinte	2
	Total Réservoir Morne Sulpice		3
	Station de pompage de Duprey	Tâche de maintenance corrective	7
		Tâche d'exploitation	1
	Total Station de pompage de Duprey		8
Total LE MARIN			215
LE ROBERT	Bureau Robert	Tâche de maintenance corrective	483
		Astreinte	1
	Total Bureau Robert		484
	Comptage Vanne Monovar Chinois	Tâche de maintenance corrective	15
		Astreinte	1
	Total Comptage Vanne Monovar Chinois		16
Total LE ROBERT			500
LE VAUCLIN	Bâche de pompage de Beaujolais	Tâche de maintenance corrective	6
		Tâche d'exploitation	2
		Astreinte	1
	Total Bâche de pompage de Beaujolais		9
	Bâche de pompage de Dunoyer Cadette (Humbert)	Tâche de maintenance corrective	6
		Tâche d'exploitation	1
		Astreinte	2
	Total Bâche de pompage de Dunoyer Cadette (Humbert)		9
	Bâche de pompage de Grand Boucan	Tâche de maintenance corrective	8
		Tâche d'exploitation	1
		Astreinte	2
	Total Bâche de pompage de Grand Boucan		11

Nombre d'interventions			
Commune	Site	Type d'intervention	Total
LE VAUCLIN	Bâche de pompage de Ravine Plate	Tâche de maintenance corrective	3
		Astreinte	2
	Total Bâche de pompage de Ravine Plate		5
	Réservoir Baie des Mulets	Tâche de maintenance corrective	8
		Tâche d'exploitation	5
	Total Réservoir Baie des Mulets		13
	Réservoir Beaujolais	Tâche de maintenance corrective	2
		Tâche d'exploitation	1
	Total Réservoir Beaujolais		3
	Réservoir Bourg Vauclin	Tâche de maintenance corrective	5
		Tâche d'exploitation	5
		Astreinte	1
	Total Réservoir Bourg Vauclin		11
	Réservoir Dunoyer Cadette (Humbert)	Tâche de maintenance corrective	5
		Astreinte	1
	Total Réservoir Dunoyer Cadette (Humbert)		6
	Réservoir La Montagne	Tâche de maintenance corrective	2
		Astreinte	2
	Total Réservoir La Montagne		4
	Réservoir Macabou	Tâche d'exploitation	1
	Total Réservoir Macabou		1
	Réservoir Morne Escarville	Tâche de maintenance corrective	11
		Tâche d'exploitation	6
	Total Réservoir Morne Escarville		17
	Réservoir Sigy	Tâche de maintenance corrective	3
		Tâche d'exploitation	1
	Total Réservoir Sigy		4
	Station de pompage de Placide	Tâche de maintenance corrective	5
		Tâche d'exploitation	2
		Astreinte	1
	Total Station de pompage de Placide		8
	Surpresseur Sigy	Tâche de maintenance corrective	5
	Total Surpresseur Sigy		5
Total LE VAUCLIN			106
LES ANSES-D'ARLET	Bâche de pompage de Bas Morne	Tâche de maintenance corrective	8
		Tâche d'exploitation	4
		Astreinte	1
	Total Bâche de pompage de Bas Morne		13
	Réservoir Bas Morne	Tâche de maintenance corrective	6
		Tâche d'exploitation	1
	Total Réservoir Bas Morne		7
	Réservoir Bourg Anses-d'Arlet	Tâche de maintenance corrective	9

Nombre d'interventions			
Commune	Site	Type d'intervention	Total
		Tâche d'exploitation	25
	Total Réservoir Bourg Anses-d'Arlet		34
	Réservoir Fond Chataigne	Tâche de maintenance corrective	3
		Astreinte	1
	Total Réservoir Fond Chataigne		4
	Réservoir Fond Fleury	Tâche de maintenance corrective	7
		Tâche d'exploitation	1
	Total Réservoir Fond Fleury		8
	Réservoir Gallochat	Tâche de maintenance corrective	2
		Tâche d'exploitation	1
	Total Réservoir Gallochat		3
	Réservoir Morne Bigot	Tâche de maintenance corrective	12
		Tâche d'exploitation	1
	Total Réservoir Morne Bigot		13
	Réservoir Petite Anse	Tâche de maintenance corrective	9
		Tâche d'exploitation	26
	Total Réservoir Petite Anse		35
	Station de pompage de Gallochat	Tâche de maintenance corrective	5
		Tâche d'exploitation	3
		Astreinte	1
	Total Station de pompage de Gallochat		9
	Surpresseur en ligne Fond Fleury	Tâche de maintenance corrective	4
		Astreinte	1
	Total Surpresseur en ligne Fond Fleury		5
	Surpresseur Morne Bigot	Astreinte	1
	Total Surpresseur Morne Bigot		1
Total LES ANSES-D'ARLET			132
LES TROIS-ÎLETS	Bâche de pompage de Morne Clouette	Tâche de maintenance corrective	5
		Tâche d'exploitation	3
	Total Bâche de pompage de Morne Clouette		8
	Réservoir Bois d'Inde 1	Tâche de maintenance corrective	5
	Total Réservoir Bois d'Inde 1		5
	Réservoir Bois d'Inde 2	Tâche de maintenance corrective	8
		Tâche d'exploitation	26
		Astreinte	1
	Total Réservoir Bois d'Inde 2		35
	Réservoir Bourg Trois-Ilets	Tâche de maintenance corrective	3
	Total Réservoir Bourg Trois-Ilets		3
	Réservoir Grand Maison	Tâche de maintenance corrective	2
		Tâche d'exploitation	1
		Astreinte	5
	Total Réservoir Grand Maison		8
	Réservoir La Ferme	Tâche de maintenance corrective	11

Nombre d'interventions			
Commune	Site	Type d'intervention	Total
		Tâche d'exploitation	1
	Total Réservoir La Ferme		12
	Réservoir Les Hameaux	Tâche d'exploitation	1
	Total Réservoir Les Hameaux		1
	Réservoir Morne Clouette	Tâche de maintenance corrective	2
	Total Réservoir Morne Clouette		2
	Station de pompage de La Ferme	Tâche de maintenance corrective	7
		Tâche d'exploitation	29
		Astreinte	3
	Total Station de pompage de La Ferme		39
	Station de pompage de Les Hameaux - Armée / Gallochat	Tâche de maintenance corrective	5
		Tâche d'exploitation	3
		Astreinte	2
	Total Station de pompage de Les Hameaux - Armée / Gallochat		10
Total LES TROIS-ÎLETS			123
RIVIÈRE-PILOTE	Bâche de pompage de Josseaud 1	Tâche de maintenance corrective	3
		Tâche de maintenance préventive	1
		Tâche d'exploitation	5
		Astreinte	1
	Total Bâche de pompage de Josseaud 1		10
	Bâche de pompage de Morne Roches	Tâche de maintenance corrective	5
		Tâche de maintenance préventive	1
		Tâche d'exploitation	6
		Astreinte	1
	Total Bâche de pompage de Morne Roches		13
	Bâche de pompage de Saint Vincent	Tâche de maintenance corrective	6
		Tâche de maintenance préventive	1
		Tâche d'exploitation	6
		Astreinte	2
	Total Bâche de pompage de Saint Vincent		15
	Comptage Mare Capron	Tâche de maintenance corrective	3
	Total Comptage Mare Capron		3
	Réservoir Anse Figuier	Tâche de maintenance corrective	4
		Tâche d'exploitation	24
	Total Réservoir Anse Figuier		28
	Réservoir Bourg Pomponne	Tâche de maintenance corrective	2
		Tâche de maintenance préventive	1
		Tâche d'exploitation	26
	Total Réservoir Bourg Pomponne		29
	Réservoir En camée	Tâche de maintenance corrective	1
	Total Réservoir En camée		1

Nombre d'interventions			
Commune	Site	Type d'intervention	Total
	Réservoir Josseaud	Tâche de maintenance corrective	3
		Tâche de maintenance préventive	1
		Tâche d'exploitation	25
	Total Réservoir Josseaud		29
	Réservoir Morne Honoré	Tâche de maintenance corrective	17
		Tâche d'exploitation	17
		Astreinte	1
	Total Réservoir Morne Honoré		35
	Réservoir Morne Roches	Tâche de maintenance corrective	3
		Tâche de maintenance préventive	1
		Tâche d'exploitation	1
	Total Réservoir Morne Roches		5
	Réservoir Morne WAN 1	Tâche de maintenance corrective	1
	Total Réservoir Morne WAN 1		1
	Réservoir Morne WAN 2	Tâche de maintenance corrective	1
	Total Réservoir Morne WAN 2		1
	Réservoir Saint Vincent	Tâche de maintenance corrective	1
		Tâche de maintenance préventive	1
		Tâche d'exploitation	1
		Astreinte	2
	Total Réservoir Saint Vincent		5
	Réservoir Vieille Citerne	Tâche de maintenance corrective	17
		Tâche d'exploitation	17
		Astreinte	2
	Total Réservoir Vieille Citerne		36
	Station de pompage de Josseaud 2	Tâche de maintenance corrective	9
		Tâche de maintenance préventive	1
		Tâche d'exploitation	5
		Astreinte	2
	Total Station de pompage de Josseaud 2		17
	Station de pompage du Bourg Pomponne	Tâche de maintenance corrective	5
		Tâche de maintenance préventive	1
		Tâche d'exploitation	4
	Total Station de pompage du Bourg Pomponne		10
	Surpresseur Croix Godet	Tâche de maintenance corrective	3
		Tâche de maintenance préventive	1
		Astreinte	1
	Total Surpresseur Croix Godet		5
	Surpresseur Morne Roches	Tâche de maintenance corrective	1
		Tâche de maintenance préventive	1
	Total Surpresseur Morne Roches		2
Total RIVIÈRE-PILOTE			245

Nombre d'interventions			
Commune	Site	Type d'intervention	Total
RIVIÈRE-SALÉE	Accélérateur Moussala	Tâche de maintenance corrective	7
		Astreinte	2
	Total Accélérateur Moussala		9
	Accélérateur Petit Bourg	Tâche de maintenance corrective	1
	Total Accélérateur Petit Bourg		1
	Accélérateur Thoraille (nouveau)	Tâche de maintenance corrective	16
		Astreinte	3
	Total Accélérateur Thoraille (nouveau)		19
	Bâche de pompage de La Haut (Dédé)	Tâche de maintenance corrective	7
		Tâche d'exploitation	5
		Astreinte	2
	Total Bâche de pompage de La Haut (Dédé)		14
	Bâche de pompage de Thoraille	Tâche de maintenance corrective	16
		Tâche d'exploitation	6
		Astreinte	2
	Total Bâche de pompage de Thoraille		24
	Bureau Petit Bourg	Tâche de maintenance corrective	1138
		Astreinte	18
	Total Bureau Petit Bourg		1156
	Chloration Fleury	Tâche de maintenance corrective	37
		Tâche d'exploitation	23
		Astreinte	3
	Total Chloration Fleury		63
	Réservoir Courbaril	Tâche de maintenance corrective	11
		Tâche d'exploitation	1
		Astreinte	1
	Total Réservoir Courbaril		13
	Réservoir Dédé	Tâche de maintenance corrective	11
		Astreinte	2
	Total Réservoir Dédé		13
	Réservoir Fond Masson	Tâche de maintenance corrective	3
	Total Réservoir Fond Masson		3
	Réservoir Laugier 1 Sud	Tâche de maintenance corrective	7
	Total Réservoir Laugier 1 Sud		7
	Réservoir Laugier 2 Nord	Tâche de maintenance corrective	7
		Tâche d'exploitation	25
	Total Réservoir Laugier 2 Nord		32
	Réservoir Médecin	Tâche de maintenance corrective	8
	Total Réservoir Médecin		8
	Réservoir Petit Bourg	Tâche de maintenance corrective	1
		Tâche d'exploitation	1
		Astreinte	1

Nombre d'interventions			
Commune	Site	Type d'intervention	Total
	Total Réservoir Petit Bourg		3
	Station de pompage de Courbaril	Tâche de maintenance corrective	7
		Tâche d'exploitation	5
		Astreinte	9
	Total Station de pompage de Courbaril		21
	Station de pompage de Desmarinière Bas	Tâche de maintenance corrective	13
		Tâche d'exploitation	5
		Astreinte	1
	Total Station de pompage de Desmarinière Bas		19
	Station de pompage de Fond Masson	Tâche de maintenance corrective	18
		Tâche d'exploitation	5
		Astreinte	8
	Total Station de pompage de Fond Masson		31
	Station de pompage de Sans Pareil	Tâche de maintenance corrective	7
		Tâche d'exploitation	5
	Total Station de pompage de Sans Pareil		12
	Surpresseur Petit Bourg	Tâche de maintenance corrective	14
		Tâche d'exploitation	3
		Astreinte	8
	Total Surpresseur Petit Bourg		25
Total RIVIÈRE-SALÉE			1473
SAINTE-ANNE	Bâche de pompage de Cap Ferré	Tâche de maintenance corrective	6
		Tâche de maintenance préventive	1
		Tâche d'exploitation	7
	Total Bâche de pompage de Cap Ferré		14
	Bâche de pompage de Crève Coeur	Tâche de maintenance corrective	9
		Tâche de maintenance préventive	1
		Tâche d'exploitation	7
		Astreinte	7
	Total Bâche de pompage de Crève Coeur		24
	Réservoir Baie des Anglais	Tâche de maintenance corrective	3
		Tâche d'exploitation	1
		Astreinte	1
	Total Réservoir Baie des Anglais		5
	Réservoir Bourg Bas 2 Sainte-Anne	Tâche de maintenance corrective	15
		Tâche d'exploitation	11
		Astreinte	1
	Total Réservoir Bourg Bas 2 Sainte-Anne		27
	Réservoir Bourg Haut 1 Sainte-Anne	Tâche de maintenance corrective	18

Nombre d'interventions			
Commune	Site	Type d'intervention	Total
	Total Réservoir Bourg Haut 1 Sainte-Anne		18
	Réservoir Cap Chevalier 1 Bas	Tâche de maintenance corrective	6
		Tâche d'exploitation	2
	Total Réservoir Cap Chevalier 1 Bas		8
	Réservoir Cap Chevalier 2 Haut	Tâche de maintenance corrective	7
		Tâche d'exploitation	1
	Total Réservoir Cap Chevalier 2 Haut		8
	Réservoir Club Méditerranée	Tâche de maintenance corrective	1
		Tâche d'exploitation	1
	Total Réservoir Club Méditerranée		2
	Réservoir Poirier	Tâche de maintenance corrective	9
		Tâche d'exploitation	5
	Total Réservoir Poirier		14
Total SAINTE-ANNE			120
SAINTE-LUCE	Réservoir Bellevue (St Luce)	Tâche de maintenance corrective	3
		Tâche d'exploitation	1
		Astreinte	1
	Total Réservoir Bellevue (St Luce)		5
	Réservoir Bourg Sainte-Luce	Tâche de maintenance corrective	6
		Tâche d'exploitation	25
		Astreinte	1
	Total Réservoir Bourg Sainte-Luce		32
	Réservoir Epinay	Tâche de maintenance corrective	22
		Tâche d'exploitation	17
	Total Réservoir Epinay		39
	Réservoir Morne des Pères	Tâche de maintenance corrective	1
	Total Réservoir Morne des Pères		1
	Réservoir Trois Rivières	Tâche de maintenance corrective	6
		Astreinte	1
	Total Réservoir Trois Rivières		7
	Station de pompage de Bourg Sainte-Luce	Tâche de maintenance corrective	9
		Tâche d'exploitation	5
		Astreinte	1
	Total Station de pompage de Bourg Sainte-Luce		15
	Station de pompage de Corps de Garde	Tâche de maintenance corrective	5
		Tâche d'exploitation	5
	Total Station de pompage de Corps de Garde		10
Total SAINTE-LUCE			109
SAINT-ESPRIT	Bâche de pompage de Veille Citerne	Tâche de maintenance corrective	5
		Tâche d'exploitation	5
		Astreinte	5
	Total Bâche de pompage de Veille Citerne		15

Nombre d'interventions			
Commune	Site	Type d'intervention	Total
	Réservoir Bourg Saint-Esprit	Tâche de maintenance corrective	4
		Astreinte	2
	Total Réservoir Bourg Saint-Esprit		6
	Réservoir Morne Lavaleur	Tâche de maintenance corrective	23
		Tâche d'exploitation	18
	Total Réservoir Morne Lavaleur		41
	Station de pompage de Bourg Saint-Esprit	Tâche de maintenance corrective	6
		Tâche d'exploitation	4
		Astreinte	3
	Total Station de pompage de Bourg Saint-Esprit		13
Total SAINT-ESPRIT			75
SAINT-JOSEPH	Comptage Vente Jonction	Tâche de maintenance corrective	3
		Tâche d'exploitation	1
	Total Comptage Vente Jonction		4
	Comptage Vente Presqu'île	Tâche de maintenance corrective	3
		Astreinte	1
	Total Comptage Vente Presqu'île		4
	Forage Rivière Blanche 2	Tâche de maintenance corrective	2
	Total Forage Rivière Blanche 2		2
	Forage Rivière Blanche 3	Tâche de maintenance corrective	2
	Total Forage Rivière Blanche 3		2
	Station de pompage de Rivière Blanche - Balata	Astreinte	2
	Total Station de pompage de Rivière Blanche - Balata		2
	Station de pompage de Rivière Blanche - Séailles	Tâche de maintenance corrective	3
		Astreinte	1
	Total Station de pompage de Rivière Blanche - Séailles		4
	Usine de Rivière Blanche	Tâche de maintenance corrective	43
		Tâche de maintenance préventive	3
		Tâche d'exploitation	265
		Astreinte	118
	Total Usine de Rivière Blanche		429
Total SAINT-JOSEPH			447
Total général			4556

PERIMETRE ROBERT ET TRINITE

Nombre d'interventions			
Commune	Site	Type d'intervention	Total
LE ROBERT	Bâche de pompage de Chapelle Villarson	Tâche de maintenance corrective	8
		Tâche d'exploitation	2
		Astreinte	1
	Total Bâche de pompage de Chapelle Villarson		11
	Réservoir Duchène 2	Tâche de maintenance corrective	4
		Tâche de maintenance préventive	1
	Total Réservoir Duchène 2		5
	Réservoir Pointe La Rose	Tâche de maintenance corrective	2
	Total Réservoir Pointe La Rose		2
	Station de pompage de Four à Chaux	Tâche de maintenance corrective	7
		Astreinte	6
	Total Station de pompage de Four à Chaux		13
	Réservoir Chapelle Villarson	Tâche de maintenance corrective	2
		Tâche de maintenance préventive	1
		Tâche d'exploitation	1
		Astreinte	2
	Total Réservoir Chapelle Villarson		6
	Bâche de pompage de Estrade (Mont Vert)	Tâche de maintenance corrective	4
		Tâche d'exploitation	1
	Total Bâche de pompage de Estrade (Mont Vert)		5
	Réservoir Boutaud	Tâche de maintenance corrective	6
	Total Réservoir Boutaud		6
	Réservoir Augrain	Tâche de maintenance corrective	3
		Tâche de maintenance préventive	1
	Total Réservoir Augrain		4
	Réservoir Duchène 1	Tâche de maintenance corrective	6
		Tâche de maintenance préventive	1
	Total Réservoir Duchène 1		7
	Réservoir Fond Nicolas	Tâche de maintenance corrective	2
	Total Réservoir Fond Nicolas		2
	Réservoir Bourg Robert	Tâche de maintenance corrective	4
		Tâche de maintenance préventive	1
		Tâche d'exploitation	1
	Total Réservoir Bourg Robert		6
	Réservoir Four à Chaux	Tâche de maintenance corrective	8
		Tâche de maintenance préventive	1
	Total Réservoir Four à Chaux		9
	Réservoir Moulin à Vent	Tâche de maintenance corrective	2
	Total Réservoir Moulin à Vent		2
	Comptage Chapelle Villarson	Astreinte	1

Nombre d'interventions			
Commune	Site	Type d'intervention	Total
	Total Comptage Chapelle Villarson		1
	Réservoir Estrade (Mont Vert)	Tâche de maintenance corrective	3
		Tâche de maintenance préventive	1
		Astreinte	1
	Total Réservoir Estrade (Mont Vert)		5
	Réservoir Pointe Lynch	Tâche de maintenance corrective	2
	Total Réservoir Pointe Lynch		2
Total LE ROBERT			86
LA TRINITÉ	Réservoir Brin d'Amour	Tâche de maintenance corrective	2
		Tâche de maintenance préventive	1
		Tâche d'exploitation	1
		Astreinte	1
	Total Réservoir Brin d'Amour		5
	Comptage Cosmy	Tâche de maintenance corrective	6
	Total Comptage Cosmy		6
	Réservoir Morne Pavillon 2	Tâche de maintenance corrective	3
		Tâche de maintenance préventive	1
		Tâche d'exploitation	1
	Total Réservoir Morne Pavillon 2		5
	Chloration Desmarinière	Tâche de maintenance corrective	1
		Tâche de maintenance préventive	1
		Tâche d'exploitation	1
		Astreinte	1
	Total Chloration Desmarinière		4
	Réservoir Beauséjour 2	Tâche de maintenance préventive	1
		Tâche d'exploitation	1
	Total Réservoir Beauséjour 2		2
	Réservoir Petit Galion	Tâche de maintenance corrective	7
		Tâche d'exploitation	2
	Total Réservoir Petit Galion		9
	Réservoir Morne Figue	Tâche de maintenance préventive	1
		Tâche d'exploitation	2
	Total Réservoir Morne Figue		3
	Réservoir Desmarinières	Tâche de maintenance corrective	4
		Tâche d'exploitation	1
		Astreinte	1
	Total Réservoir Desmarinières		6
	Réservoir Morne Pavillon 1	Tâche de maintenance corrective	2
		Tâche de maintenance préventive	1
		Tâche d'exploitation	1
		Astreinte	1
	Total Réservoir Morne Pavillon 1		5
	Réservoir Beauséjour 1	Tâche de maintenance corrective	5

Nombre d'interventions			
Commune	Site	Type d'intervention	Total
		Tâche de maintenance préventive	1
		Tâche d'exploitation	2
		Astreinte	3
		Total Réservoir Beauséjour 1	11
	Surpresseur Anse L'Etang	Tâche de maintenance corrective	4
		Tâche de maintenance préventive	1
		Tâche d'exploitation	1
		Astreinte	3
	Total Surpresseur Anse L'Etang	9	
	Station de pompage de Morne Figue	Tâche de maintenance préventive	1
		Tâche d'exploitation	1
		Astreinte	1
	Total Station de pompage de Morne Figue	3	
	Réservoir La Crique	Tâche d'exploitation	1
	Total Réservoir La Crique	1	
	Réservoir Morne Congo	Tâche de maintenance corrective	4
		Tâche de maintenance préventive	1
		Tâche d'exploitation	2
	Total Réservoir Morne Congo	7	
	Station de pompage de Morne Pavillon 1	Tâche de maintenance corrective	3
		Tâche de maintenance préventive	1
		Tâche d'exploitation	1
	Total Station de pompage de Morne Pavillon 1	5	
	Réservoir VVF Tartane	Tâche de maintenance corrective	4
		Tâche d'exploitation	1
	Total Réservoir VVF Tartane	5	
Total LA TRINITÉ			86
Total général			172

LES INTERVENTIONS SUR LE RESEAU DE DISTRIBUTION

Le tableau ci-après détaille par grande famille les interventions réalisées au cours de l'exercice sur le réseau de distribution. **Sont surlignées en bleu** les actions de recherche et de réparations de fuites :

Les interventions sur le réseau de distribution - Périmètre Espace Sud		
Indicateur	Type d'intervention	2022
Accessoires	créés	16
Accessoires	renouvelés	106
Accessoires	supprimés	-
Appareils de fontainerie	créés	2
Appareils de fontainerie	déplacés	-
Appareils de fontainerie	renouvelés	1
Appareils de fontainerie	réparés	2
Appareils de fontainerie	vérifiés	1
Branchements	créés	173
Branchements	modifiés	10
Branchements	renouvelés	489
Branchements	supprimés	3
Compteurs	déposés	42
Compteurs	étalonnés ou normalisés	-
Compteurs	posés	190
Compteurs	remplacés	6114
Devis métrés	réalisés	133
Enquêtes	Clientèle	5237
Fermetures d'eau	à la demande du client	135
Fermetures d'eau	autres	175
Eléments de réseau	mis à niveau	12
Remise en eau	sur le réseau	1260
Réparations	fuite sur accessoire réseau	8
Réparations	fuite sur branchement	1816
Réparations	fuite sur réseau de distribution	666
Autres		5 204
Total actes		21 795

Les interventions sur le réseau de distribution - Périmètre Ex-SICSM ROBERT/TRINITE		
Famille d'équipement	Libellé intervention réalisée	Total ITV
Branchement	branchement eau créer	87
	branchement eau enquêter équipements	9
	branchement eau enquêter fuite	97
	branchement eau fermer à la demande du client	101
	branchement Eau fermer Client non déclaré	44
	branchement eau fermer demande interne	1
	branchement eau fermer suite non paiement	5
	Branchement eau modifier	21
	branchement eau ouvrir	256
	branchement eau renouveler	8
	branchement eau réparer fuite	437
	branchement eau réparer fuite (suite recherche de fuites)	42
Compteur	compteur réparer fuite, changer pièces	91
	compteur déposer	1
	compteur enquêter anomalie	154
	compteur enquêter client	201
	compteur enquêter équipement	27
	Compteur enquêter fraude	1
	compteur enquêter fuite	4
	compteur poser	16
	compteur relever	48
	compteur remplacer	657
Réseau	réseau eau créer	1
	réseau eau enquêter (débit, pression)	77
	réseau eau enquêter fuite	376
	réseau eau enquêter pour qualité eau	4
	réseau eau modifier	2
	réseau eau purger	2
	réseau eau rechercher fuite	184
	réseau eau renouveler	1
	réseau eau réparer fuite	188
	réseau eau réparer fuite (suite recherche de fuites)	36
Accessoire du réseau d'eau	accessoire réseau créer	1
	accessoire réseau enquêter	3
	accessoire réseau entretenir	14
	accessoire réseau renouveler	7
	accessoire réseau réparer fuite	5
	appareil fontainerie créer	2
	appareil fontainerie enquêter	2
	appareil fontainerie manœuvrer	35
	appareil fontainerie réparer	1
	BAC rechercher, enquêter, déboucher	1
	BAC remettre en état	1

LES REPONSES AUX DT ET DICT

Construire Sans Détruire

Au vu des dommages déplorés chaque année, et à la faveur du Grenelle II, l'Etat a engagé une réforme de la prévention des dommages aux réseaux lors de travaux.

Cette réforme concerne les collectivités locales en tant que maîtres d'ouvrage, exploitants de réseaux, coordonnateurs des travaux sur la voirie, et responsables de la police de la sécurité sur leur territoire. Elle concerne SUEZ Eau France en tant que maître d'ouvrage, exploitant, et entreprise de travaux.

Elle s'appuie sur deux piliers :

Le premier pilier est l'instauration d'un guichet unique.

Il s'agit d'une plateforme internet <http://www.reseaux-et-canalisations.gouv.fr>, qui référence l'ensemble des exploitants de chaque commune. Son financement se fait par deux redevances à acquitter annuellement à l'INERIS depuis le 1er janvier 2012 :

- une perçue auprès des exploitants au prorata des longueurs de réseaux,
- l'autre auprès des prestataires de services en formalités de déclaration.

Le deuxième pilier est la réforme de la procédure de déclaration des travaux.

Le décret n°2011-1231 du 5 octobre 2011, appliqué depuis le 1er juillet 2012, instaure une responsabilité renforcée des maîtres d'ouvrage de travaux dans la préparation des projets pour que les entreprises d'exécution disposent de la meilleure connaissance possible de la localisation des réseaux avant d'entreprendre les travaux.

- Il impose aux maîtres d'ouvrage et aux entreprises de travaux de déclarer leurs projets et travaux dans le Guichet Unique pour obtenir les plans des exploitants,
- Il fixe des obligations de compétences pour les maîtres d'ouvrage et les entreprises de travaux obligatoires au 1er janvier 2017 et encadre les techniques de travaux,
- Il impose aux exploitants de communiquer au Guichet Unique, la zone d'implantation des ouvrages exploités pour chaque commune concernée,
- Il impose aux exploitants de transmettre au Guichet Unique, toute modification du périmètre des plans de zonage,
- Il impose aux exploitants une amélioration de la cartographie, avec obligation aux réseaux sensibles au 1er janvier 2019 en unité urbaine et au 1er janvier 2026,
- Il impose des réponses plus rapides et plus précises aux déclarations préalables, et une anticipation des situations de crise,
- Il prévoit des sanctions administratives complémentaires.

Ces mesures sont inscrites dans le code de l'environnement, et par de nombreux arrêtés d'application.



Nos Actions

En amont du traitement des demandes de travaux/déclarations d'intention de commencement de travaux, SUEZ Eau France s'engage à référencer sur le Guichet Unique les communes adhérentes au contrat. Nous tenons à jour ce référencement. Les ouvrages d'eau potable, d'irrigation et d'assainissement sont

référéncés dans la catégorie réseaux non sensibles, conformément au décret 2010-1600 du 20 décembre 2010.

Nous transmettons au Guichet Unique les plans de zonage exigés par le décret Construire Sans Détruire (CSD), afin de recevoir l'exhaustivité des demandes de travaux/déclarations d'intention de commencement de travaux concernées par l'emprise des réseaux. Ces plans de zonage sont réactualisés chaque semaine.

Nous utilisons les informations du SIG pour répondre aux demandes de travaux/déclarations d'intention de commencement de travaux. Dès la réception des plans de recollement des nouveaux travaux (précision à 40 cm exigée par le décret CSD), le service SIG/Cartographie met à jour le SIG. Les modifications du réseau sont directement intégrées dans les plans conformes des récépissés des demandes de travaux/déclarations d'intention de commencement de travaux.

Pour générer des plans conformes à la réglementation CSD, nous utilisons un outil cartographique dédié qui intègre dans les plans les informations exigées par le décret comme la localisation et la nature du réseau, le matériau et le diamètre des canalisations, la classe de précision de chaque ouvrage...

Nombre de réponses aux DT et aux DICT				
Type de réponses	Nombre au 31/12/2019	Nombre au 31/12/2020	Nombre au 31/12/2021	Nombre au 31/12/2022
RDICT	288	365	486	317
RDT	414	708	873	363
RDT-RDICT conjointe	511	685	907	1036
Total	1 213	1 758	2 266	1716

Nous répondons dans les temps réglementaires aux demandes de travaux/déclarations d'intention de commencement de travaux via l'outil PROTYS qui se charge d'envoyer par mail, fax ou courrier, le récépissé et les plans conformes. Chaque envoi est tracé. Les récépissés des demandes de travaux/déclarations d'intention de commencement de travaux sont archivés, consultables et dématérialisés.

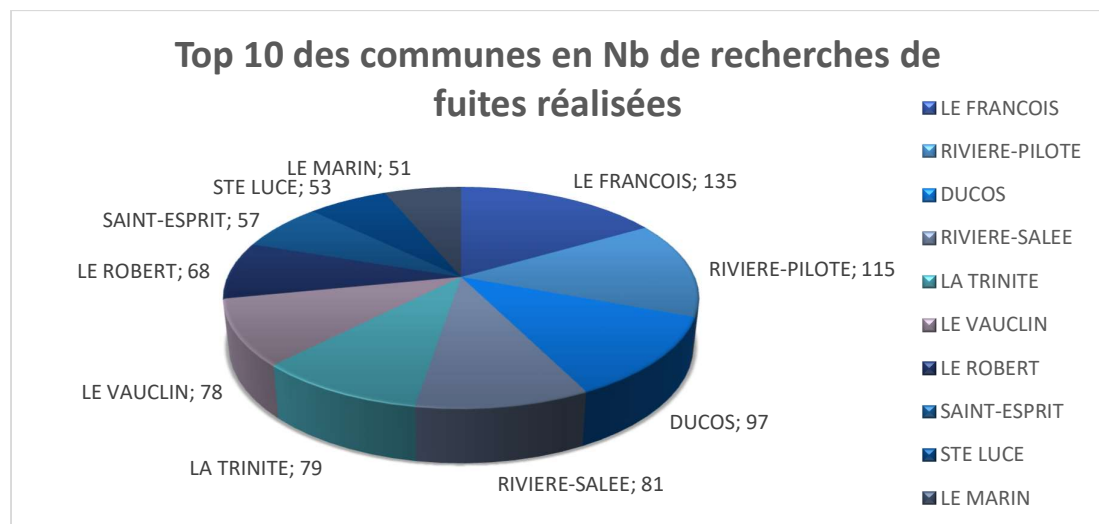
Liste des actions spécifique achevées d'une part, engagées d'autre part, au cours de l'exercice en vue de l'amélioration du rendement de réseau et l'indice linéaire de perte

LA RECHERCHE DE FUTES

Le tableau ci-après détaille les interventions de recherche de fuites réalisées sur le réseau dans le courant de l'année, ainsi que les fuites réparées suite à ces détections :

Les recherches de fuites sur le réseau de distribution - Périmètre Espace Sud	
COMMUNE	Nb de recherches de fuites
LE FRANCOIS	135
RIVIERE-PILOTE	115
DUCOS	97
RIVIERE-SALEE	81
LE VAUCLIN	78
SAINT-ESPRIT	57
STE LUCE	53
LE MARIN	51
LE DIAMANT	35
LES TROIS-ILETS	28
SAINTE-ANNE	26
LES ANSES D ARLET	16
Total général	772

Les recherches de fuites sur le réseau de distribution - - Périmètre Ex-SICSM ROBERT/TRINITE	
COMMUNE	Nb de recherches de fuites
LA TRINITE	79
LE ROBERT	68
Total général	147

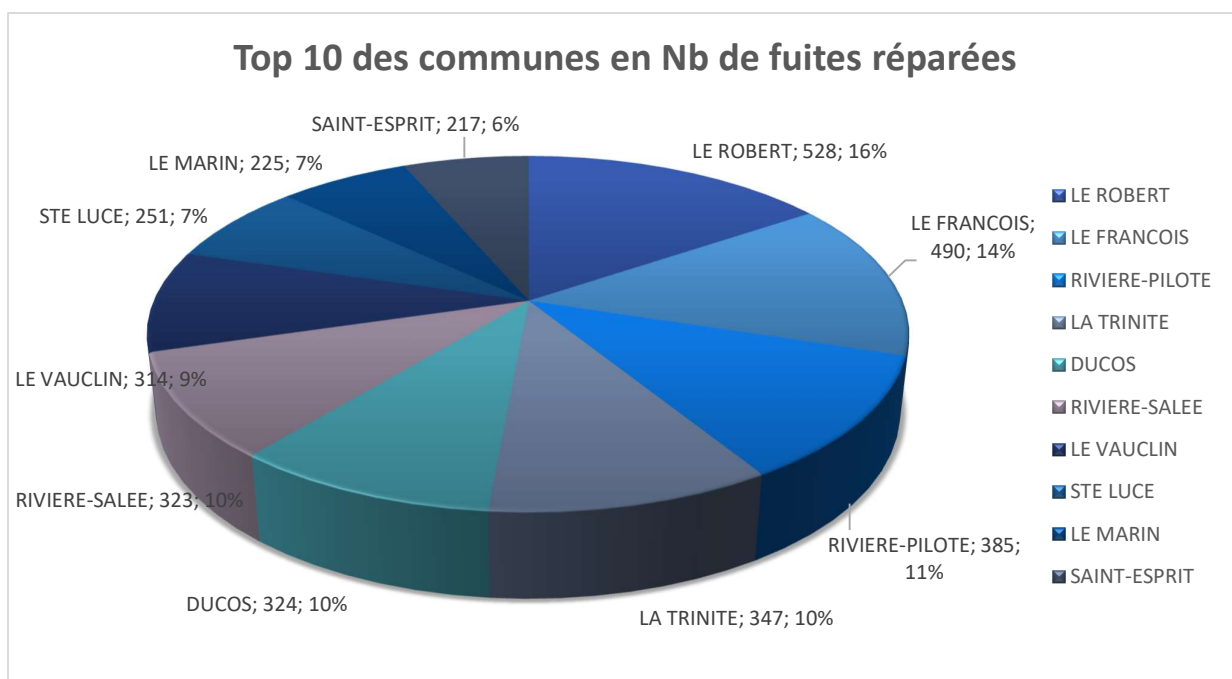


LES REPARATIONS DE FUITES

Les réparations de fuites sur le réseau de distribution - Périmètre Espace Sud	
COMMUNE	Nbre de réparations
LE FRANCOIS	490
Accessoire réseau réparer fuite	1
Branchement eau renouveler suite fuite sans compteur	63
Branchement eau réparer fuite	233
Branchement eau réparer fuite (suite recherche de fuites)	28
Compteur réparer fuite, changer pièces	14
Compteur réparer fuite, changer pièces	50
Réseau eau réparer fuite	76
Réseau eau réparer fuite (suite recherche de fuites)	25
RIVIERE-PILOTE	385
Accessoire réseau réparer fuite	1
Branchement eau renouveler suite fuite sans compteur	16
Branchement eau réparer fuite	150
Branchement eau réparer fuite (suite recherche de fuites)	46
Compteur réparer fuite, changer pièces	36
Compteur réparer fuite, changer pièces	31
Réseau eau réparer fuite	72
Réseau eau réparer fuite (suite recherche de fuites)	33
DUCOS	324
Appareil fontainerie réparer fuite	1
Branchement eau renouveler suite fuite sans compteur	21
Branchement eau réparer fuite	160
Branchement eau réparer fuite (suite recherche de fuites)	52
Compteur réparer fuite, changer pièces	14
Compteur réparer fuite, changer pièces	29
Réseau eau réparer fuite	33
Réseau eau réparer fuite (suite recherche de fuites)	14
RIVIERE-SALEE	323
Accessoire réseau réparer fuite	1
Appareil fontainerie réparer fuite	1
Branchement eau renouveler suite fuite sans compteur	26
Branchement eau réparer fuite	144
Branchement eau réparer fuite (suite recherche de fuites)	41
Compteur réparer fuite, changer pièces	18
Compteur réparer fuite, changer pièces	29
Réseau eau réparer fuite	42
Réseau eau réparer fuite (suite recherche de fuites)	21
LE VAUCLIN	314
Branchement eau renouveler suite fuite sans compteur	14
Branchement eau réparer fuite	144
Branchement eau réparer fuite (suite recherche de fuites)	40
Compteur réparer fuite, changer pièces	27
Compteur réparer fuite, changer pièces	29
Réseau eau réparer fuite	48
Réseau eau réparer fuite (suite recherche de fuites)	12
STE LUCE	251
Accessoire réseau réparer fuite	1
Branchement eau renouveler suite fuite sans compteur	22
Branchement eau réparer fuite	110
Branchement eau réparer fuite (suite recherche de fuites)	29
Compteur réparer fuite, changer pièces	26
Compteur réparer fuite, changer pièces	28
Réseau eau réparer fuite	28

Les réparations de fuites sur le réseau de distribution - Périmètre Espace Sud	
COMMUNE	Nbre de réparations
Réseau eau réparer fuite (suite recherche de fuites)	7
LE MARIN	225
Branchement eau renouveler suite fuite sans compteur	3
Branchement eau réparer fuite	97
Branchement eau réparer fuite (suite recherche de fuites)	10
Compteur réparer fuite, changer pièces	19
Compteur réparer fuite, changer pièces	18
Réseau eau réparer fuite	68
Réseau eau réparer fuite (suite recherche de fuites)	10
SAINT-ESPRIT	217
Accessoire réseau réparer fuite	1
Branchement eau renouveler suite fuite sans compteur	17
Branchement eau réparer fuite	99
Branchement eau réparer fuite (suite recherche de fuites)	26
Compteur réparer fuite, changer pièces	12
Compteur réparer fuite, changer pièces	22
Réseau eau réparer fuite	28
Réseau eau réparer fuite (suite recherche de fuites)	12
SAINTE-ANNE	143
Branchement eau renouveler suite fuite sans compteur	5
Branchement eau réparer fuite	74
Branchement eau réparer fuite (suite recherche de fuites)	14
Compteur réparer fuite, changer pièces	14
Compteur réparer fuite, changer pièces	10
Réseau eau réparer fuite	25
Réseau eau réparer fuite (suite recherche de fuites)	1
LES TROIS-ILETS	143
Accessoire réseau réparer fuite	1
Branchement eau renouveler suite fuite sans compteur	11
Branchement eau réparer fuite	70
Branchement eau réparer fuite (suite recherche de fuites)	10
Compteur réparer fuite, changer pièces	10
Compteur réparer fuite, changer pièces	10
Réseau eau réparer fuite	24
Réseau eau réparer fuite (suite recherche de fuites)	7
LE DIAMANT	126
Accessoire réseau réparer fuite	1
Branchement eau renouveler suite fuite sans compteur	7
Branchement eau réparer fuite	69
Branchement eau réparer fuite (suite recherche de fuites)	8
Compteur réparer fuite, changer pièces	9
Compteur réparer fuite, changer pièces	9
Réseau eau réparer fuite	16
Réseau eau réparer fuite (suite recherche de fuites)	7
LES ANSES D ARLET	110
Accessoire réseau réparer fuite	1
Branchement eau renouveler suite fuite sans compteur	11
Branchement eau réparer fuite	57
Branchement eau réparer fuite (suite recherche de fuites)	3
Compteur réparer fuite, changer pièces	8
Compteur réparer fuite, changer pièces	9
Réseau eau réparer fuite	18
Réseau eau réparer fuite (suite recherche de fuites)	3
Total général	3051

Les réparations de fuites sur le réseau de distribution - Périmètre Ex-SICSM ROBERT/TRINITE	
COMMUNE	Nbre de réparations
LE ROBERT	528
Accessoire réseau réparer fuite	1
Branchement eau renouveler suite fuite sans compteur	10
Branchement eau réparer fuite	304
Branchement eau réparer fuite (suite recherche de fuites)	24
Compteur réparer fuite, changer pièces	58
Compteur réparer fuite, changer pièces	20
Réseau eau réparer fuite	98
Réseau eau réparer fuite (suite recherche de fuites)	13
LA TRINITE	347
Accessoire réseau réparer fuite	1
Accessoire réseau réparer fuite (suite recherche de fuites)	1
Branchement eau renouveler suite fuite sans compteur	4
Branchement eau réparer fuite	192
Branchement eau réparer fuite (suite recherche de fuites)	28
Compteur réparer fuite, changer pièces	34
Compteur réparer fuite, changer pièces	13
Réseau eau réparer fuite	62
Réseau eau réparer fuite (suite recherche de fuites)	12
Total général	875

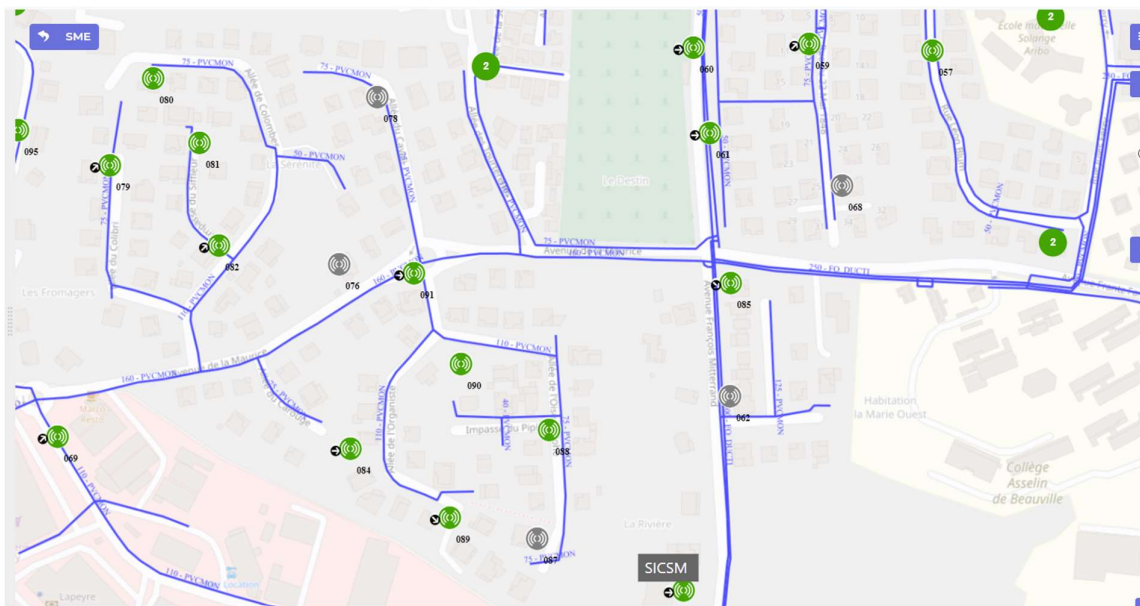


LE PROJET DE POSE DE PRELOCALISATEURS ET DE COMPTEURS DE SECTORISATION

- Pose pré-localisateurs fixe : Pour faire suite à l'appel d'offre de la CAESM, la pose des pré-localisateurs a débuté au mois de novembre 2022. Les premières communes équipées ont été Ducos et Saint-Esprit. L'objectif est de terminer la pose de 2000 pré-localisateurs à fin 2024. Ci-dessous : un pré-localisateur et son antenne émettrice



Les prélocs communiquent via des antennes réceptrices placées en différent point du réseau et affichent leurs résultats sur le logiciel Aquadvanced (supervision).
(Voir capture d'écran ci-dessous)



- Comptage sectorisation : L'appel d'offre de la CAESM a dû être relancé et devrait aboutir en 2023. Il a pour but de doter le réseau de distribution d'environ 130 compteurs de sectorisation. Ils permettront d'identifier en temps réel les secteurs fuyards sur les différents réseaux de distribution avec un suivi journalier via la supervision.

Taux d'occurrence des interruptions de service non programmées ;

2022	TAUX D'OCCURRENCE
ESPACE SUD	16,29
ROBERT ET TRINITE	14,89

Nombre et nature des dépannages effectués en urgence au cours de l'exercice

Nombre d'ITV CATEGORIE	Les interventions réalisées en URGENCE sur le réseau de distribution - Périmètre Espace Sud Type ITV Réalisée	Total
BRANCHEMENT EAU	branchement eau enquêter fuite	27
	branchement eau renouveler sans compteur	3
	Branchement eau renouveler suite fuite sans compteur	7
	branchement eau réparer fuite	35
	branchement eau réparer fuite (suite recherche de fuites)	7
Total BRANCHEMENT EAU		79
CLIENTELE	branchement eau ouvrir	1
	compteur enquêter client	2
Total CLIENTELE		3
COMPTEURS	compteur poser	3
	compteur remplacer pour anomalie technique	2
	compteur réparer fuite, changer pièces	13
Total COMPTEURS		18
RESEAU EAU	accessoire réseau enquêter	1
	accessoire réseau entretenir	1
	accessoire réseau réparer fuite	1
	appareil fontainerie enquêter	1
	réseau eau enquêter (débit, pression)	7
	réseau eau enquêter fuite	12
	réseau eau enquêter pour qualité eau	1
	réseau eau purger	1
	réseau eau rechercher fuite	5
	réseau eau réparer fuite	13
	réseau eau réparer fuite (suite recherche de fuites)	9
	réseau eau vidanger	1
	vanne inspecter - manoeuvrer	6
Total RESEAU EAU		59
RESEAU	Chantier remblayer, déblayer, nettoyer	1
	Terrasser	3
Total RESEAU		4
Total général		163

| L'exploitation du Service

Nombre d'ITV CATEGORIE	Les interventions réalisées en URGENCE sur le réseau de distribution - Périmètre Ex-SICSM ROBERT/TRINITE Type ITV Réalisée	Total
BRANCHEMENT EAU	Branchement eau renouveler suite fuite sans compteur	1
	Branchement eau réparer fuite	4
Total BRANCHEMENT EAU		5
RESEAU EAU	Réseau eau enquêter fuite	2
	Réseau eau rechercher fuite	1
	Réseau eau réparer fuite	4
	Réseau eau supprimer	1
Total RESEAU EAU		8
Total général		13

Liste des sinistres intervenus au cours de l'exercice, cause, conséquences, avec indentation des sinistres couverts par les assurances.

Date de clôture du dossier	Titre du sinistre	Ref Interne dossier	Statut	Responsabilité du Sinistre	Date sinistre	Date réclamation	Cause du Sinistre	Origine du Sinistre	Types de dommages	Domaine	Adresse sinistre	Ville sinistre	N.tiers	Crée le
	FELICIE FLAVIEN	2022/CLA000000037079/NV	Ouvert	Responsabilité Engagée	08/05/22 00:00	20/05/22	Fuite	Canalisation	Dommages matériels	Eau	DES RUISSEAUX - QUARTIER JOSSEAUD	RIVIERE PILOTE	1	
	OZIER-LAFONTAINE	2022/CLA000000036856/MC	Ouvert	Responsabilité à Déterminer	22/03/22 00:00	19/04/22	Autre		Dommages matériels	Eau	1 QUARTIER MONDESIR	LE LAMENTIN (Martinique)	1	
	SCI HELLO	2022/CLA000000038811/AR	Ouvert	Responsabilité à Déterminer	28/09/22 00:00	11/10/22	Fuite		Dommages matériels	Eau	CAP EST LA PRAIRIE N°138	LE FRANCOIS		
	THERESINE	2022/CLA000000038855/MC	Ouvert	Responsabilité Engagée	17/08/22 00:00	08/09/22	Fuite			Eau	34 RUE EDGAR FRANCIETTA/QUARTIER LOURDES	DUCOS	1	

Propositions d'améliorations sur le fonctionnement des ouvrages

Pistes d'amélioration proposé au maître d'ouvrage

➤ Usine de Rivière Blanche

PRISE D'EAU

La prise d'eau en rivière est un point vulnérable de l'usine de Rivière Blanche. En effet, les grilles à plat se colmatent rapidement avec les feuilles d'arbre et autres éléments transportés par la rivière notamment lors de crue. De plus, la prise d'eau actuelle est également le facteur limitant pour obtenir le débit nominal de l'usine de 1 580 m³/h. La charge exercée par le niveau sur les grilles étant trop faible. Le débit maximal actuel est de 1250 m³/h.

Proposition : **réaménagement de la prise d'eau avec mise en place d'un second point de prélèvement en aval de la première prise d'eau et dans le respect des autorisations de prélèvements.**

La CAESM sera associée à la réflexion et aux décisions d'investissements puisqu'elle devra porter le dossier modificatif (Loi sur l'eau) auprès des services de l'état.

INTRUSION DE SABLE

La rivière Blanche charrie un volume de sable important notamment lors des crues. A titre d'indication, en 2014, après 3 ans d'exploitation seulement, plus de 100 m³ de sable ont été extrait de la bêche de collecte des eaux brutes en tête de l'unité de traitement des boues. Ce sable s'accumule également dans les floculateurs au début de la filière de traitement de l'eau et en réduit les performances.

Proposition : **mise en place d'un dessableur**

SECURISATION DU SITE

Suite aux attentats de 2015 et 2016 sur le territoire national, l'état a renforcé le dispositif VIGIPIRATE, et mis en application l'état d'urgence, dans lequel les usines de traitement d'eau potable sont considérées comme sites sensibles. Le site de Rivière Blanche est déjà équipé de caméras et de d'alarmes intrusion cependant les décanteurs et les filtres à sable sont à ciel ouvert. Des personnes mal intentionnées peuvent lancer des substances toxiques dans ces ouvrages sans que les alarmes se déclenchent.

Proposition : **mise en place d'une couverture « en dure » comme celle de l'usine de Directoire.**

BETON VIEILLISSANT

Certain béton accuse le poids des âges. L'usure des gardes corps bétonnés dans l'axe centrale l'usine de rivière blanche provoque de chutes de béton qui altèrent le fonctionnement des robots du décanteur. De même pour certain revêtement de sol, tel que celui devant le local de stockage du Sulfate d'Alumine.

Proposition : **campagne de reprise de ces bétons et revêtements et réaménagement de certaines zones telle que celle du polymère.**

Les travaux sont prévus par la Collectivité pour l'exercice 2023

Accès par pont BELLAY

L'ouvrage est désormais vieillissant. La sécurité des utilisateurs (riverains, personnel de l'usine et fournisseurs) peut être remise en cause. Lors des crues de la rivière blanche le pont Bellay demeure le seul accès possible au personnel d'exploitation de l'usine.

Proposition : **Condamnation du pont et construction d'un nouveau pont par la CAESM**

Les travaux sont prévus par la Collectivité pour l'exercice 2023

➤ Usine Directoire

STAND PREPATION SULFATE D'ALUMINE

La plateforme de préparation de sulfate est vétuste le génie civil est à reprendre

L'étanchéité de la toiture du bâtiment administratif doit être refaite.

Le génie civil du regard d'arrivée eau brute est à réhabiliter

➤ **Étanchéité de réservoirs à reprendre**

L'étanchéité du GC des réservoirs suivants n'est plus garantie :

- ✓ Bois d'inde 2 (capacité 2000 m3) (Trois-ilets)
- ✓ Bigot (ANSE D'ARLET) travaux prévus en 2023
- ✓ Ancinel (DIAMANT) travaux prévus en 2023
- ✓ La ferme (TROIS-ILETS)
- ✓ La montagne (VAUCLIN)
- ✓ Bac coco (DUCOS) travaux prévus en 2023
- ✓ Dizac (dôme) (DIAMANT)
- ✓ Trianon (FRANCOIS)
- ✓ Courbaril (FRANCOIS)
- ✓ Sans-Pareil (RIVIERE-SALEE)
- ✓ Corps de Garde (SAINTE-LUCE)
- ✓ Courbaril (RIVIERE-SALEE) travaux prévus en 2023
- ✓ Anse Cafard (DIAMANT) Travaux de destruction prévus en 2023

4.2 Bilan des travaux

Les travaux de renouvellement effectués par le Déléataire

Conformément à nos obligations contractuelles, nous avons procédé aux travaux de renouvellement nécessaires au bon fonctionnement des installations. Les principaux travaux de renouvellement réalisés dans le courant de l'exercice sont les suivants :

PERIMETRE ESPACE SUD

CHANTIERS	COMMUNES	SITE	NATURE	CAESM EAU
0000000000			VEHICULE	-3269,81
			VETEMENT & OUTILLAGE	-1130,21
			PERSONNEL	-105140,24
			TVX RENOUVELLEMEN	15196,57
			VARIATIONS DE STOCK MAGASIN	-1873,87
Total 0000000000				-96217,56
RCC000		RNVLT Compteurs S.Client	VEHICULE	14756,96
		RNVLT Compteurs S.Client	VETEMENT & OUTILLAGE	5100,75
		RNVLT Compteurs S.Client	PERSONNEL	226452,41
		RNVLT Compteurs S.Client	VARIATIONS DE STOCK MAGASIN	187929,22
Total RCC000				434239,34
RE14016		14 REDUCTEURS PRESS° REG ATS	VEHICULE	4160,75
		14 REDUCTEURS PRESS° REG ATS	VETEMENT & OUTILLAGE	1438,16
		14 REDUCTEURS PRESS° REG ATS	PERSONNEL	82406,69
		14 REDUCTEURS PRESS° REG ATS	TVX RENOUVELLEMEN	10759,02
		14 REDUCTEURS PRESS° REG ATS	VARIATIONS DE STOCK MAGASIN	23669,87
Total RE14016				122434,49
RE14032		RPLCT VENTOUSES RESEAUX	VEHICULE	347,6
		RPLCT VENTOUSES RESEAUX	VETEMENT & OUTILLAGE	120,14
		RPLCT VENTOUSES RESEAUX	PERSONNEL	7891,9
		RPLCT VENTOUSES RESEAUX	TVX RENOUVELLEMEN	0
		RPLCT VENTOUSES RESEAUX	VARIATIONS DE STOCK MAGASIN	1868,73
Total RE14032				10228,37
RE14033		14 RPLCT VANNES RESEAUX	VEHICULE	2283,89
		14 RPLCT VANNES RESEAUX	VETEMENT & OUTILLAGE	789,43
		14 RPLCT VANNES RESEAUX	PERSONNEL	43935,13
		14 RPLCT VANNES RESEAUX	TVX RENOUVELLEMEN	6537,25
		14 RPLCT VANNES RESEAUX	VARIATIONS DE STOCK MAGASIN	13660,13
Total RE14033				67205,83
RE18073	FRANCOIS	STATION DOSTALY ARMOIRE	VEHICULE	126,33
	FRANCOIS	STATION DOSTALY ARMOIRE	VETEMENT & OUTILLAGE	43,66
	FRANCOIS	STATION DOSTALY ARMOIRE	TVX RENOUVELLEMEN	3360
	FRANCOIS	STATION DOSTALY ARMOIRE	VARIATIONS DE STOCK MAGASIN	187,28
Total RE18073				3717,27
RE19065			VEHICULE	63,18
			VETEMENT & OUTILLAGE	21,84
			PERSONNEL	1680,45
			VARIATIONS DE STOCK MAGASIN	93,66
Total RE19065				1859,13
RE20325	MARIN	Réservoir Montgérald/ENERGIE	VEHICULE	29,75
	MARIN	Réservoir Montgérald/ENERGIE	VETEMENT & OUTILLAGE	10,28
	MARIN	Réservoir Montgérald/ENERGIE	PERSONNEL	791,4
	MARIN	Réservoir Montgérald/ENERGIE	TVX RENOUVELLEMEN	0
	MARIN	Réservoir Montgérald/ENERGIE	VARIATIONS DE STOCK MAGASIN	44,11
Total RE20325				875,54
RE20339	STE ANNE	Réservoir Club Méditerranée/E	VEHICULE	36,39
	STE ANNE	Réservoir Club Méditerranée/E	VETEMENT & OUTILLAGE	12,58
	STE ANNE	Réservoir Club Méditerranée/E	TVX RENOUVELLEMEN	968
	STE ANNE	Réservoir Club Méditerranée/E	VARIATIONS DE STOCK MAGASIN	53,96
Total RE20339				1070,93
RE20398	ROBERT	PROD./DIRECT/PPES A VIDE	VEHICULE	-4,39

| L'exploitation du Service

CHANTIERS	COMMUNES	SITE	NATURE	CAESM EAU
	ROBERT	PROD./DIRECT/PPES A VIDE	VETEMENT & OUTILLAGE	-1,5
	ROBERT	PROD./DIRECT/PPES A VIDE	TVX RENOUVELLEMEN	-125,19
	ROBERT	PROD./DIRECT/PPES A VIDE	VARIATIONS DE STOCK MAGASIN	-7,71
Total RE20398				-138,79
RE20516	ST JOSEPH	STJO/PROD RIBLA/SURP LAV. 1&2	VEHICULE	121,77
	ST JOSEPH	STJO/PROD RIBLA/SURP LAV. 1&2	VETEMENT & OUTILLAGE	42,09
	ST JOSEPH	STJO/PROD RIBLA/SURP LAV. 1&2	TVX RENOUVELLEMEN	3238,76
	ST JOSEPH	STJO/PROD RIBLA/SURP LAV. 1&2	VARIATIONS DE STOCK MAGASIN	180,52
Total RE20516				3583,14
RE21160	DIAMANT	DIAMANT/RES BOURG/PAN SOLAIRE	VEHICULE	3,66
	DIAMANT	DIAMANT/RES BOURG/PAN SOLAIRE	VETEMENT & OUTILLAGE	1,27
	DIAMANT	DIAMANT/RES BOURG/PAN SOLAIRE	PERSONNEL	98,28
	DIAMANT	DIAMANT/RES BOURG/PAN SOLAIRE	VARIATIONS DE STOCK MAGASIN	5,43
Total RE21160				108,64
RE21162	DIAMANT	SP ANCINEL/PPES 1&2	VEHICULE	980,82
	DIAMANT	SP ANCINEL/PPES 1&2	VETEMENT & OUTILLAGE	339,02
	DIAMANT	SP ANCINEL/PPES 1&2	PERSONNEL	3742,84
	DIAMANT	SP ANCINEL/PPES 1&2	TVX RENOUVELLEMEN	22568,99
	DIAMANT	SP ANCINEL/PPES 1&2	VARIATIONS DE STOCK MAGASIN	1454,07
Total RE21162				29085,74
RE21163	DIAMANT	ANCINEL/KIT SURORESSEUR	VEHICULE	700,19
	DIAMANT	ANCINEL/KIT SURORESSEUR	VETEMENT & OUTILLAGE	242,02
	DIAMANT	ANCINEL/KIT SURORESSEUR	PERSONNEL	3260,69
	DIAMANT	ANCINEL/KIT SURORESSEUR	TVX RENOUVELLEMEN	15522,76
	DIAMANT	ANCINEL/KIT SURORESSEUR	VARIATIONS DE STOCK MAGASIN	1038,03
Total RE21163				20763,69
RE21168	MARIN	SP DUPREY/ANTI BELIER	VEHICULE	15,48
	MARIN	SP DUPREY/ANTI BELIER	VETEMENT & OUTILLAGE	5,35
	MARIN	SP DUPREY/ANTI BELIER	PERSONNEL	2,03
	MARIN	SP DUPREY/ANTI BELIER	TVX RENOUVELLEMEN	411,84
	MARIN	SP DUPREY/ANTI BELIER	VARIATIONS DE STOCK MAGASIN	22,95
Total RE21168				457,65
RE21169	MARIN	SP MN FLAMBEAU/ANTI BELIER	VEHICULE	15,48
	MARIN	SP MN FLAMBEAU/ANTI BELIER	VETEMENT & OUTILLAGE	5,35
	MARIN	SP MN FLAMBEAU/ANTI BELIER	PERSONNEL	2,03
	MARIN	SP MN FLAMBEAU/ANTI BELIER	TVX RENOUVELLEMEN	411,84
	MARIN	SP MN FLAMBEAU/ANTI BELIER	VARIATIONS DE STOCK MAGASIN	22,95
Total RE21169				457,65
RE21171	ROBERT	DIRECTOIRE/CTRL ACCES	VEHICULE	-17,3
	ROBERT	DIRECTOIRE/CTRL ACCES	VETEMENT & OUTILLAGE	-5,98
	ROBERT	DIRECTOIRE/CTRL ACCES	TVX RENOUVELLEMEN	-460,09
	ROBERT	DIRECTOIRE/CTRL ACCES	VARIATIONS DE STOCK MAGASIN	-25,64
Total RE21171				-509,01
RE21172	ROBERT	DIRECT/AGITATEUR CHAUX A	PERSONNEL	48,21
Total RE21172				48,21
RE21174	ROBERT	DIRECT/STAND BIG BAG	PERSONNEL	22,64
Total RE21174				22,64
RE21179	ROBERT	DIRECT/PPES INJC CHAUX 1&2	VEHICULE	23,8
	ROBERT	DIRECT/PPES INJC CHAUX 1&2	VETEMENT & OUTILLAGE	8,23
	ROBERT	DIRECT/PPES INJC CHAUX 1&2	TVX RENOUVELLEMEN	632,93
	ROBERT	DIRECT/PPES INJC CHAUX 1&2	VARIATIONS DE STOCK MAGASIN	35,28
Total RE21179				700,24
RE21183	ROBERT	DIRECT/SYST REGUL PH	VEHICULE	176,9
	ROBERT	DIRECT/SYST REGUL PH	VETEMENT & OUTILLAGE	61,15
	ROBERT	DIRECT/SYST REGUL PH	PERSONNEL	40,39
	ROBERT	DIRECT/SYST REGUL PH	TVX RENOUVELLEMEN	4705,26
	ROBERT	DIRECT/SYST REGUL PH	VARIATIONS DE STOCK MAGASIN	262,26
Total RE21183				5245,96
RE21191	VAUCLIN	GD BOUCAN/ANTI BELIER	VEHICULE	15,48
	VAUCLIN	GD BOUCAN/ANTI BELIER	VETEMENT & OUTILLAGE	5,35
	VAUCLIN	GD BOUCAN/ANTI BELIER	PERSONNEL	0,34
	VAUCLIN	GD BOUCAN/ANTI BELIER	TVX RENOUVELLEMEN	411,84
	VAUCLIN	GD BOUCAN/ANTI BELIER	VARIATIONS DE STOCK MAGASIN	22,95
Total RE21191				455,96

| L'exploitation du Service

CHANTIERS	COMMUNES	SITE	NATURE	CAESM EAU
RE21193	TROIS ILETS	3 ILETS/RES BOURG/PAN SOLAIRE	VEHICULE	53,79
	TROIS ILETS	3 ILETS/RES BOURG/PAN SOLAIRE	VETEMENT & OUTILLAGE	18,59
	TROIS ILETS	3 ILETS/RES BOURG/PAN SOLAIRE	PERSONNEL	475,01
	TROIS ILETS	3 ILETS/RES BOURG/PAN SOLAIRE	TVX RENOUVELLEMEN	968
	TROIS ILETS	3 ILETS/RES BOURG/PAN SOLAIRE	VARIATIONS DE STOCK MAGASIN	79,75
Total RE21193				1595,14
RE21194	TROIS ILETS	SP HAMEAUX ARMEE/PPES 1&2	VEHICULE	991,17
	TROIS ILETS	SP HAMEAUX ARMEE/PPES 1&2	VETEMENT & OUTILLAGE	342,6
	TROIS ILETS	SP HAMEAUX ARMEE/PPES 1&2	PERSONNEL	3306,83
	TROIS ILETS	SP HAMEAUX ARMEE/PPES 1&2	TVX RENOUVELLEMEN	23227,05
	TROIS ILETS	SP HAMEAUX ARMEE/PPES 1&2	VARIATIONS DE STOCK MAGASIN	1524,86
Total RE21194				29392,51
RE21203	STE LUCE	SP BOURG STE LUCE/ANTI BELIER	VEHICULE	15,48
	STE LUCE	SP BOURG STE LUCE/ANTI BELIER	VETEMENT & OUTILLAGE	5,35
	STE LUCE	SP BOURG STE LUCE/ANTI BELIER	PERSONNEL	2,03
	STE LUCE	SP BOURG STE LUCE/ANTI BELIER	TVX RENOUVELLEMEN	411,84
	STE LUCE	SP BOURG STE LUCE/ANTI BELIER	VARIATIONS DE STOCK MAGASIN	22,95
Total RE21203				457,65
RE21204	STE LUCE	SP MONTGERALD/ANTI BELIER	VEHICULE	15,48
	STE LUCE	SP MONTGERALD/ANTI BELIER	VETEMENT & OUTILLAGE	5,35
	STE LUCE	SP MONTGERALD/ANTI BELIER	PERSONNEL	2,03
	STE LUCE	SP MONTGERALD/ANTI BELIER	TVX RENOUVELLEMEN	411,84
	STE LUCE	SP MONTGERALD/ANTI BELIER	VARIATIONS DE STOCK MAGASIN	22,95
Total RE21204				457,65
RE21205	RIV PILOTE	SP JOSSEAUD 2/ANTI BELIER	VEHICULE	43,63
	RIV PILOTE	SP JOSSEAUD 2/ANTI BELIER	VETEMENT & OUTILLAGE	15,08
	RIV PILOTE	SP JOSSEAUD 2/ANTI BELIER	PERSONNEL	747,02
	RIV PILOTE	SP JOSSEAUD 2/ANTI BELIER	TVX RENOUVELLEMEN	421,84
	RIV PILOTE	SP JOSSEAUD 2/ANTI BELIER	VARIATIONS DE STOCK MAGASIN	64,68
Total RE21205				1292,25
RE21209	RIV SALEE	SP DEMARI BAS/PPES 1,2 & 3	VEHICULE	406,59
	RIV SALEE	SP DEMARI BAS/PPES 1,2 & 3	VETEMENT & OUTILLAGE	140,54
	RIV SALEE	SP DEMARI BAS/PPES 1,2 & 3	PERSONNEL	1811,79
	RIV SALEE	SP DEMARI BAS/PPES 1,2 & 3	TVX RENOUVELLEMEN	9353,34
	RIV SALEE	SP DEMARI BAS/PPES 1,2 & 3	VARIATIONS DE STOCK MAGASIN	602,78
Total RE21209				12315,04
RE21210	STE ANNE	ST ANNE/RES BOURG/PAN SOLAIRE	VEHICULE	54,25
	STE ANNE	ST ANNE/RES BOURG/PAN SOLAIRE	VETEMENT & OUTILLAGE	18,75
	STE ANNE	ST ANNE/RES BOURG/PAN SOLAIRE	PERSONNEL	487,23
	STE ANNE	ST ANNE/RES BOURG/PAN SOLAIRE	TVX RENOUVELLEMEN	968
	STE ANNE	ST ANNE/RES BOURG/PAN SOLAIRE	VARIATIONS DE STOCK MAGASIN	80,42
Total RE21210				1608,65
RE21211	ST JOSEPH	RIBLA/VANNES ED A à H	VEHICULE	917,23
	ST JOSEPH	RIBLA/VANNES ED A à H	VETEMENT & OUTILLAGE	317,04
	ST JOSEPH	RIBLA/VANNES ED A à H	PERSONNEL	5843,28
	ST JOSEPH	RIBLA/VANNES ED A à H	TVX RENOUVELLEMEN	18762,66
	ST JOSEPH	RIBLA/VANNES ED A à H	VARIATIONS DE STOCK MAGASIN	1359,8
Total RE21211				27200,01
RE21212	ST JOSEPH	RIBLA/SUPERVISION + 9 API	VEHICULE	1460,56
	ST JOSEPH	RIBLA/SUPERVISION + 9 API	VETEMENT & OUTILLAGE	504,84
	ST JOSEPH	RIBLA/SUPERVISION + 9 API	PERSONNEL	9534,22
	ST JOSEPH	RIBLA/SUPERVISION + 9 API	TVX RENOUVELLEMEN	29666,66
	ST JOSEPH	RIBLA/SUPERVISION + 9 API	VARIATIONS DE STOCK MAGASIN	2165,28
Total RE21212				43331,56
RE21213	ST JOSEPH	RIBLA/RGULATION PH	VEHICULE	230,58
	ST JOSEPH	RIBLA/RGULATION PH	VETEMENT & OUTILLAGE	79,7
	ST JOSEPH	RIBLA/RGULATION PH	PERSONNEL	577,76
	ST JOSEPH	RIBLA/RGULATION PH	TVX RENOUVELLEMEN	5607,88
	ST JOSEPH	RIBLA/RGULATION PH	VARIATIONS DE STOCK MAGASIN	341,84
Total RE21213				6837,76
RE21214	ST JOSEPH	RIBLA/CUVE STOCKAGE CHLORE	VEHICULE	14,81
	ST JOSEPH	RIBLA/CUVE STOCKAGE CHLORE	VETEMENT & OUTILLAGE	5,12
	ST JOSEPH	RIBLA/CUVE STOCKAGE CHLORE	PERSONNEL	397,22
	ST JOSEPH	RIBLA/CUVE STOCKAGE CHLORE	TVX RENOUVELLEMEN	0

| L'exploitation du Service

CHANTIERS	COMMUNES	SITE	NATURE	CAESM EAU
	ST JOSEPH	RIBLA/CUVE STOCKAGE CHLORE	VARIATIONS DE STOCK MAGASIN	21,95
Total RE21214				439,1
RE21220	VAUCLIN	SP DUNOYER/ANT BELIER	VEHICULE	53,17
	VAUCLIN	SP DUNOYER/ANT BELIER	VETEMENT & OUTILLAGE	18,38
	VAUCLIN	SP DUNOYER/ANT BELIER	PERSONNEL	1013,07
	VAUCLIN	SP DUNOYER/ANT BELIER	TVX RENOUVELLEMEN	411,84
	VAUCLIN	SP DUNOYER/ANT BELIER	VARIATIONS DE STOCK MAGASIN	78,83
Total RE21220				1575,29
RE21226	DIAMANT	MARE POIRIER HAUT/ANTI BELIER	VEHICULE	15,48
	DIAMANT	MARE POIRIER HAUT/ANTI BELIER	VETEMENT & OUTILLAGE	5,35
	DIAMANT	MARE POIRIER HAUT/ANTI BELIER	PERSONNEL	2,03
	DIAMANT	MARE POIRIER HAUT/ANTI BELIER	TVX RENOUVELLEMEN	411,84
	DIAMANT	MARE POIRIER HAUT/ANTI BELIER	VARIATIONS DE STOCK MAGASIN	22,95
Total RE21226				457,65
RE21255	ST JOSEPH	RIBLA/FILTRES G ET H	VEHICULE	903,91
	ST JOSEPH	RIBLA/FILTRES G ET H	VETEMENT & OUTILLAGE	312,44
	ST JOSEPH	RIBLA/FILTRES G ET H	PERSONNEL	7388,28
	ST JOSEPH	RIBLA/FILTRES G ET H	TVX RENOUVELLEMEN	17008,14
	ST JOSEPH	RIBLA/FILTRES G ET H	VARIATIONS DE STOCK MAGASIN	1340,05
Total RE21255				26952,82
RE21295	DUCOS	224/ACCMORNEVERT/GSM3	VEHICULE	8,2
	DUCOS	224/ACCMORNEVERT/GSM3	VETEMENT & OUTILLAGE	2,84
	DUCOS	224/ACCMORNEVERT/GSM3	VARIATIONS DE STOCK MAGASIN	230,31
Total RE21295				241,35
RE21335	ROBERT	DIRECTOIRE/FILTRES/VANNES ED	VEHICULE	133,34
	ROBERT	DIRECTOIRE/FILTRES/VANNES ED	VETEMENT & OUTILLAGE	46,09
	ROBERT	DIRECTOIRE/FILTRES/VANNES ED	TVX RENOUVELLEMEN	3546,6
	ROBERT	DIRECTOIRE/FILTRES/VANNES ED	VARIATIONS DE STOCK MAGASIN	197,68
Total RE21335				3923,71
RE21338	LAMENTIN	PELLETIER/COMPTEUR VEG	VEHICULE	15,04
	LAMENTIN	PELLETIER/COMPTEUR VEG	VETEMENT & OUTILLAGE	5,2
	LAMENTIN	PELLETIER/COMPTEUR VEG	TVX RENOUVELLEMEN	400
	LAMENTIN	PELLETIER/COMPTEUR VEG	VARIATIONS DE STOCK MAGASIN	22,29
Total RE21338				442,53
RE21346	ST JOSEPH	RIBLA/8 PUPITRES FILTRES	VEHICULE	2601,9
	ST JOSEPH	RIBLA/8 PUPITRES FILTRES	VETEMENT & OUTILLAGE	899,35
	ST JOSEPH	RIBLA/8 PUPITRES FILTRES	PERSONNEL	6274,85
	ST JOSEPH	RIBLA/8 PUPITRES FILTRES	TVX RENOUVELLEMEN	62930,23
	ST JOSEPH	RIBLA/8 PUPITRES FILTRES	VARIATIONS DE STOCK MAGASIN	3857,32
Total RE21346				76563,65
RE21366		SPOT 101 RNVLT 160 BRANCHTS	VEHICULE	14685,4
		SPOT 101 RNVLT 160 BRANCHTS	VETEMENT & OUTILLAGE	5076,01
		SPOT 101 RNVLT 160 BRANCHTS	PERSONNEL	62123,15
		SPOT 101 RNVLT 160 BRANCHTS	TVX RENOUVELLEMEN	267550,14
		SPOT 101 RNVLT 160 BRANCHTS	VARIATIONS DE STOCK MAGASIN	82699,12
Total RE21366				432133,82
RE21390	RIVIERE SALE	FD MASSON/TELETRANS	VEHICULE	13,73
	RIVIERE SALE	FD MASSON/TELETRANS	VETEMENT & OUTILLAGE	4,75
	RIVIERE SALE	FD MASSON/TELETRANS	PERSONNEL	365,31
	RIVIERE SALE	FD MASSON/TELETRANS	VARIATIONS DE STOCK MAGASIN	20,36
Total RE21390				404,15
RE2154	RIV SALEE	215/DESMARINIEREBAS/GSM3	VEHICULE	31,39
	RIV SALEE	215/DESMARINIEREBAS/GSM3	VETEMENT & OUTILLAGE	10,85
	RIV SALEE	215/DESMARINIEREBAS/GSM3	VARIATIONS DE STOCK MAGASIN	881,53
Total RE2154				923,77
RE2182	RIV SALEE	SP FD MASSON/DEMARREUR	VEHICULE	5,65
	RIV SALEE	SP FD MASSON/DEMARREUR	VETEMENT & OUTILLAGE	1,95
	RIV SALEE	SP FD MASSON/DEMARREUR	PERSONNEL	5,23
	RIV SALEE	SP FD MASSON/DEMARREUR	TVX RENOUVELLEMEN	150,36
	RIV SALEE	SP FD MASSON/DEMARREUR	VARIATIONS DE STOCK MAGASIN	8,38
Total RE2182				171,57
RE221	RIVIERE SALEE	SP DESMARINIRES/TRANSFORMATEUR	VEHICULE	41,2
	RIVIERE SALEE	SP DESMARINIRES/TRANSFORMATEUR	VETEMENT & OUTILLAGE	14,24
	RIVIERE SALEE	SP DESMARINIRES/TRANSFORMATEUR	PERSONNEL	1095,94

| L'exploitation du Service

CHANTIERS	COMMUNES	SITE	NATURE	CAESM EAU
	RIVIERE SALEE	SP DESMARINIRES/TRANSFORMATEUR	TVX RENOUVELLEMEN	0
	RIVIERE SALEE	SP DESMARINIRES/TRANSFORMATEUR	VARIATIONS DE STOCK MAGASIN	61,08
Total RE221				1212,46
RE2210	DUCOS	SP VAUDRANCOURT/POMPE	VEHICULE	82,17
	DUCOS	SP VAUDRANCOURT/POMPE	VETEMENT & OUTILLAGE	28,4
	DUCOS	SP VAUDRANCOURT/POMPE	PERSONNEL	17,4
	DUCOS	SP VAUDRANCOURT/POMPE	TVX RENOUVELLEMEN	2185,55
	DUCOS	SP VAUDRANCOURT/POMPE	VARIATIONS DE STOCK MAGASIN	121,82
Total RE2210				2435,34
RE2211	FRANÇOIS	SP CHOPOTTE/PPES & VANTELLERIE	VEHICULE	228,81
	FRANÇOIS	SP CHOPOTTE/PPES & VANTELLERIE	VETEMENT & OUTILLAGE	79,09
	FRANÇOIS	SP CHOPOTTE/PPES & VANTELLERIE	PERSONNEL	1443,84
	FRANÇOIS	SP CHOPOTTE/PPES & VANTELLERIE	TVX RENOUVELLEMEN	4697,56
	FRANÇOIS	SP CHOPOTTE/PPES & VANTELLERIE	VARIATIONS DE STOCK MAGASIN	339,21
Total RE2211				6788,51
RE2212	RIVIERE SALEE	CROIX GODET/KIT SURPRESSEUR	VEHICULE	689,35
	RIVIERE SALEE	CROIX GODET/KIT SURPRESSEUR	VETEMENT & OUTILLAGE	238,27
	RIVIERE SALEE	CROIX GODET/KIT SURPRESSEUR	PERSONNEL	522,71
	RIVIERE SALEE	CROIX GODET/KIT SURPRESSEUR	TVX RENOUVELLEMEN	17970
	RIVIERE SALEE	CROIX GODET/KIT SURPRESSEUR	VARIATIONS DE STOCK MAGASIN	1021,96
Total RE2212				20442,29
RE2213	DIAMANT	SP BRG LA CROIX/PPES ET VANTELLERIE	VEHICULE	399,06
	DIAMANT	SP BRG LA CROIX/PPES ET VANTELLERIE	VETEMENT & OUTILLAGE	137,94
	DIAMANT	SP BRG LA CROIX/PPES ET VANTELLERIE	PERSONNEL	1474,35
	DIAMANT	SP BRG LA CROIX/PPES ET VANTELLERIE	TVX RENOUVELLEMEN	9226,07
	DIAMANT	SP BRG LA CROIX/PPES ET VANTELLERIE	VARIATIONS DE STOCK MAGASIN	591,61
Total RE2213				11829,03
RE2214	DIAMANT	SP BRG LA CROIX/ARM CMDE	VEHICULE	1139,92
	DIAMANT	SP BRG LA CROIX/ARM CMDE	VETEMENT & OUTILLAGE	394,02
	DIAMANT	SP BRG LA CROIX/ARM CMDE	PERSONNEL	3669,87
	DIAMANT	SP BRG LA CROIX/ARM CMDE	TVX RENOUVELLEMEN	26910
	DIAMANT	SP BRG LA CROIX/ARM CMDE	VARIATIONS DE STOCK MAGASIN	1689,94
Total RE2214				33803,75
RE2216	DUCOS	BAC COCO/SURPRESSEUR	VEHICULE	2006,83
	DUCOS	BAC COCO/SURPRESSEUR	VETEMENT & OUTILLAGE	693,66
	DUCOS	BAC COCO/SURPRESSEUR	PERSONNEL	6146,87
	DUCOS	BAC COCO/SURPRESSEUR	TVX RENOUVELLEMEN	47678,53
	DUCOS	BAC COCO/SURPRESSEUR	VARIATIONS DE STOCK MAGASIN	2975,12
Total RE2216				59501,01
RE2217	VAUCLIN	SIGY/KIT SURPRESSEUR	VEHICULE	238,13
	VAUCLIN	SIGY/KIT SURPRESSEUR	VETEMENT & OUTILLAGE	82,31
	VAUCLIN	SIGY/KIT SURPRESSEUR	PERSONNEL	2095,17
	VAUCLIN	SIGY/KIT SURPRESSEUR	TVX RENOUVELLEMEN	4288,14
	VAUCLIN	SIGY/KIT SURPRESSEUR	VARIATIONS DE STOCK MAGASIN	353,03
Total RE2217				7056,78
RE22179	LAMENTIN	POINT DE COMPTAGE JONCTION	VEHICULE	137,05
	LAMENTIN	POINT DE COMPTAGE JONCTION	VETEMENT & OUTILLAGE	47,37
	LAMENTIN	POINT DE COMPTAGE JONCTION	TVX RENOUVELLEMEN	3645,28
	LAMENTIN	POINT DE COMPTAGE JONCTION	VARIATIONS DE STOCK MAGASIN	203,18
Total RE22179				4032,88
RE22182	ROBERT	DIRECTOIRE/FILTRE2/SABLE	VEHICULE	909,1
	ROBERT	DIRECTOIRE/FILTRE2/SABLE	VETEMENT & OUTILLAGE	314,23
	ROBERT	DIRECTOIRE/FILTRE2/SABLE	PERSONNEL	2983,28
	ROBERT	DIRECTOIRE/FILTRE2/SABLE	TVX RENOUVELLEMEN	21196,75
	ROBERT	DIRECTOIRE/FILTRE2/SABLE	VARIATIONS DE STOCK MAGASIN	1347,74
Total RE22182				26751,1
RE22183	ROBERT	DIRECT/AGIT SULFATE	VEHICULE	23,65
	ROBERT	DIRECT/AGIT SULFATE	VETEMENT & OUTILLAGE	8,18
	ROBERT	DIRECT/AGIT SULFATE	PERSONNEL	629,11
	ROBERT	DIRECT/AGIT SULFATE	VARIATIONS DE STOCK MAGASIN	35,06
Total RE22183				696
RE22190	TROIS-ILETS	RES GD MAISON/PAN SOLAIRE	VEHICULE	39,67
	TROIS-ILETS	RES GD MAISON/PAN SOLAIRE	VETEMENT & OUTILLAGE	13,71
	TROIS-ILETS	RES GD MAISON/PAN SOLAIRE	PERSONNEL	1055,2

| L'exploitation du Service

CHANTIERS	COMMUNES	SITE	NATURE	CAESM EAU
	TROIS-ILETS	RES GD MAISON/PAN SOLAIRE	VARIATIONS DE STOCK MAGASIN	58,81
Total RE22190				1167,39
RE222	SAINT-JOSEPH	RIBLA/TRANSFO 800 KVA	VEHICULE	1508,97
	SAINT-JOSEPH	RIBLA/TRANSFO 800 KVA	VETEMENT & OUTILLAGE	521,58
	SAINT-JOSEPH	RIBLA/TRANSFO 800 KVA	PERSONNEL	6628,28
	SAINT-JOSEPH	RIBLA/TRANSFO 800 KVA	TVX RENOUVELLEMEN	33507,26
	SAINT-JOSEPH	RIBLA/TRANSFO 800 KVA	VARIATIONS DE STOCK MAGASIN	2237,05
Total RE222				44403,14
RE22222	SAINT-JOSEPH	RIBLA/VANNES BAC CHAUX	VEHICULE	247,43
	SAINT-JOSEPH	RIBLA/VANNES BAC CHAUX	VETEMENT & OUTILLAGE	85,52
	SAINT-JOSEPH	RIBLA/VANNES BAC CHAUX	TVX RENOUVELLEMEN	6581,02
	SAINT-JOSEPH	RIBLA/VANNES BAC CHAUX	VARIATIONS DE STOCK MAGASIN	366,81
Total RE22222				7280,78
RE22238	LAMENTIN	VANNEBARBE/TELEGESTION	VEHICULE	20,4
	LAMENTIN	VANNEBARBE/TELEGESTION	VETEMENT & OUTILLAGE	7,05
	LAMENTIN	VANNEBARBE/TELEGESTION	VARIATIONS DE STOCK MAGASIN	572,77
Total RE22238				600,22
RE2224	SAINT-JOSEPH	RIBLA/DOUCHES & RINCE CÉIL	VEHICULE	137,49
	SAINT-JOSEPH	RIBLA/DOUCHES & RINCE CÉIL	VETEMENT & OUTILLAGE	47,52
	SAINT-JOSEPH	RIBLA/DOUCHES & RINCE CÉIL	PERSONNEL	1265,31
	SAINT-JOSEPH	RIBLA/DOUCHES & RINCE CÉIL	TVX RENOUVELLEMEN	2423,06
	SAINT-JOSEPH	RIBLA/DOUCHES & RINCE CÉIL	VARIATIONS DE STOCK MAGASIN	203,83
Total RE2224				4077,21
RE2226	SAINT-JOSEPH	RIBLA/VANNES EXTRACT BOUES	VEHICULE	25
	SAINT-JOSEPH	RIBLA/VANNES EXTRACT BOUES	VETEMENT & OUTILLAGE	8,64
	SAINT-JOSEPH	RIBLA/VANNES EXTRACT BOUES	TVX RENOUVELLEMEN	665
	SAINT-JOSEPH	RIBLA/VANNES EXTRACT BOUES	VARIATIONS DE STOCK MAGASIN	37,07
Total RE2226				735,71
RE2227	SAINT-JOSEPH	RIBLA/AIR DE SERVICE/SECHEUR	VEHICULE	71,07
	SAINT-JOSEPH	RIBLA/AIR DE SERVICE/SECHEUR	VETEMENT & OUTILLAGE	24,56
	SAINT-JOSEPH	RIBLA/AIR DE SERVICE/SECHEUR	PERSONNEL	16,23
	SAINT-JOSEPH	RIBLA/AIR DE SERVICE/SECHEUR	TVX RENOUVELLEMEN	1890,25
	SAINT-JOSEPH	RIBLA/AIR DE SERVICE/SECHEUR	VARIATIONS DE STOCK MAGASIN	105,36
Total RE2227				2107,47
RE2228	SAINT-JOSEPH	RIBLA/AIR DE SERVICE/COMPRESSEUR	VEHICULE	276,66
	SAINT-JOSEPH	RIBLA/AIR DE SERVICE/COMPRESSEUR	VETEMENT & OUTILLAGE	95,63
	SAINT-JOSEPH	RIBLA/AIR DE SERVICE/COMPRESSEUR	PERSONNEL	1159,11
	SAINT-JOSEPH	RIBLA/AIR DE SERVICE/COMPRESSEUR	TVX RENOUVELLEMEN	6262,55
	SAINT-JOSEPH	RIBLA/AIR DE SERVICE/COMPRESSEUR	VARIATIONS DE STOCK MAGASIN	410,15
Total RE2228				8204,1
RE22282	DIAMANT	SP CAFARD/VESSIE BALLON	VEHICULE	53,76
	DIAMANT	SP CAFARD/VESSIE BALLON	VETEMENT & OUTILLAGE	18,58
	DIAMANT	SP CAFARD/VESSIE BALLON	TVX RENOUVELLEMEN	1430
	DIAMANT	SP CAFARD/VESSIE BALLON	VARIATIONS DE STOCK MAGASIN	79,7
Total RE22282				1582,04
RE2229	SAINT-JOSEPH	RIBLA/FILTRE C/BUSELURES	VEHICULE	2,26
	SAINT-JOSEPH	RIBLA/FILTRE C/BUSELURES	VETEMENT & OUTILLAGE	0,78
	SAINT-JOSEPH	RIBLA/FILTRE C/BUSELURES	TVX RENOUVELLEMEN	4080
	SAINT-JOSEPH	RIBLA/FILTRE C/BUSELURES	VARIATIONS DE STOCK MAGASIN	3,34
Total RE2229				4086,38
RE2230	SAINT-JOSEPH	RIBLA/VANNES AIR DE LAVAGE	VEHICULE	132,21
	SAINT-JOSEPH	RIBLA/VANNES AIR DE LAVAGE	VETEMENT & OUTILLAGE	45,7
	SAINT-JOSEPH	RIBLA/VANNES AIR DE LAVAGE	PERSONNEL	2538,89
	SAINT-JOSEPH	RIBLA/VANNES AIR DE LAVAGE	TVX RENOUVELLEMEN	1000
	SAINT-JOSEPH	RIBLA/VANNES AIR DE LAVAGE	VARIATIONS DE STOCK MAGASIN	196
Total RE2230				3912,8
RE2231	SAINT-JOSEPH	RIBLA/VANNES EAU DE LAVAGE	VEHICULE	186,47
	SAINT-JOSEPH	RIBLA/VANNES EAU DE LAVAGE	VETEMENT & OUTILLAGE	64,45
	SAINT-JOSEPH	RIBLA/VANNES EAU DE LAVAGE	PERSONNEL	3047,27
	SAINT-JOSEPH	RIBLA/VANNES EAU DE LAVAGE	TVX RENOUVELLEMEN	1940
	SAINT-JOSEPH	RIBLA/VANNES EAU DE LAVAGE	VARIATIONS DE STOCK MAGASIN	276,44
Total RE2231				5514,63
RE2232	SAINT-JOSEPH	RIBLA/6 VANNES EAU TRAITEE	VEHICULE	186,47
	SAINT-JOSEPH	RIBLA/6 VANNES EAU TRAITEE	VETEMENT & OUTILLAGE	64,45

| L'exploitation du Service

CHANTIERS	COMMUNES	SITE	NATURE	CAESM EAU
	SAINT-JOSEPH	RIBLA/6 VANNES EAU TRAITEE	PERSONNEL	3047,27
	SAINT-JOSEPH	RIBLA/6 VANNES EAU TRAITEE	TVX RENOUVELLEMEN	1940
	SAINT-JOSEPH	RIBLA/6 VANNES EAU TRAITEE	VARIATIONS DE STOCK MAGASIN	276,44
Total RE2232				5514,63
RE2233	SAINT-JOSEPH	RIBLA/6 VANNES DE VIDANGE	VEHICULE	282,63
	SAINT-JOSEPH	RIBLA/6 VANNES DE VIDANGE	VETEMENT & OUTILLAGE	97,69
	SAINT-JOSEPH	RIBLA/6 VANNES DE VIDANGE	PERSONNEL	2754,87
	SAINT-JOSEPH	RIBLA/6 VANNES DE VIDANGE	TVX RENOUVELLEMEN	4790
	SAINT-JOSEPH	RIBLA/6 VANNES DE VIDANGE	VARIATIONS DE STOCK MAGASIN	419
Total RE2233				8344,19
RE2234	SAINT-JOSEPH	RIBLA/EAU MOTRICE CO2/PPES 1&2	VEHICULE	120,99
	SAINT-JOSEPH	RIBLA/EAU MOTRICE CO2/PPES 1&2	VETEMENT & OUTILLAGE	41,82
	SAINT-JOSEPH	RIBLA/EAU MOTRICE CO2/PPES 1&2	PERSONNEL	1302,76
	SAINT-JOSEPH	RIBLA/EAU MOTRICE CO2/PPES 1&2	TVX RENOUVELLEMEN	1959,89
	SAINT-JOSEPH	RIBLA/EAU MOTRICE CO2/PPES 1&2	VARIATIONS DE STOCK MAGASIN	179,37
Total RE2234				3604,83
RE2236	SAINT-JOSEPH	RIBLA/VANNE PURGE DN 600	VEHICULE	172,75
	SAINT-JOSEPH	RIBLA/VANNE PURGE DN 600	VETEMENT & OUTILLAGE	59,71
	SAINT-JOSEPH	RIBLA/VANNE PURGE DN 600	PERSONNEL	3046,97
	SAINT-JOSEPH	RIBLA/VANNE PURGE DN 600	TVX RENOUVELLEMEN	1575
	SAINT-JOSEPH	RIBLA/VANNE PURGE DN 600	VARIATIONS DE STOCK MAGASIN	256,1
Total RE2236				5110,53
RE2237	SAINT-JOSEPH	RIBLA/VANNE RUGUL DN 400	VEHICULE	154,36
	SAINT-JOSEPH	RIBLA/VANNE RUGUL DN 400	VETEMENT & OUTILLAGE	53,36
	SAINT-JOSEPH	RIBLA/VANNE RUGUL DN 400	PERSONNEL	3046,57
	SAINT-JOSEPH	RIBLA/VANNE RUGUL DN 400	TVX RENOUVELLEMEN	1086
	SAINT-JOSEPH	RIBLA/VANNE RUGUL DN 400	VARIATIONS DE STOCK MAGASIN	228,84
Total RE2237				4569,13
RE2238	SAINT-JOSEPH	RIBLA/UTB/AGIT/MOTOREDUCTEUR	VEHICULE	366,19
	SAINT-JOSEPH	RIBLA/UTB/AGIT/MOTOREDUCTEUR	VETEMENT & OUTILLAGE	126,57
	SAINT-JOSEPH	RIBLA/UTB/AGIT/MOTOREDUCTEUR	PERSONNEL	83,61
	SAINT-JOSEPH	RIBLA/UTB/AGIT/MOTOREDUCTEUR	TVX RENOUVELLEMEN	9739,94
	SAINT-JOSEPH	RIBLA/UTB/AGIT/MOTOREDUCTEUR	VARIATIONS DE STOCK MAGASIN	542,88
Total RE2238				10859,19
RE2239	DIAMANT	SP MARE POIRIER BAS/ARM CMDE	VEHICULE	1218,55
	DIAMANT	SP MARE POIRIER BAS/ARM CMDE	VETEMENT & OUTILLAGE	421,19
	DIAMANT	SP MARE POIRIER BAS/ARM CMDE	PERSONNEL	6269,38
	DIAMANT	SP MARE POIRIER BAS/ARM CMDE	TVX RENOUVELLEMEN	26419,76
	DIAMANT	SP MARE POIRIER BAS/ARM CMDE	VARIATIONS DE STOCK MAGASIN	1806,5
Total RE2239				36135,38
RE224	CAESM	SPOT REDUCTEURS ESPACE SUD	VEHICULE	4003,55
	CAESM	SPOT REDUCTEURS ESPACE SUD	VETEMENT & OUTILLAGE	1383,83
	CAESM	SPOT REDUCTEURS ESPACE SUD	PERSONNEL	72302,83
	CAESM	SPOT REDUCTEURS ESPACE SUD	TVX RENOUVELLEMEN	17464,6
	CAESM	SPOT REDUCTEURS ESPACE SUD	VARIATIONS DE STOCK MAGASIN	22654,1
Total RE224				117808,91
RE2243	SAINTE-ANNE	SP CREVE COEUR/SALLE MAN.	VEHICULE	677,6
	SAINTE-ANNE	SP CREVE COEUR/SALLE MAN.	VETEMENT & OUTILLAGE	234,21
	SAINTE-ANNE	SP CREVE COEUR/SALLE MAN.	PERSONNEL	5082,24
	SAINTE-ANNE	SP CREVE COEUR/SALLE MAN.	TVX RENOUVELLEMEN	12855
	SAINTE-ANNE	SP CREVE COEUR/SALLE MAN.	VARIATIONS DE STOCK MAGASIN	1244,67
Total RE2243				20093,72
RE2244	DUCOS	RES. LOURDE/SALLE MAN.	VEHICULE	213,36
	DUCOS	RES. LOURDE/SALLE MAN.	VETEMENT & OUTILLAGE	73,75
	DUCOS	RES. LOURDE/SALLE MAN.	PERSONNEL	2825,11
	DUCOS	RES. LOURDE/SALLE MAN.	TVX RENOUVELLEMEN	347,1
	DUCOS	RES. LOURDE/SALLE MAN.	VARIATIONS DE STOCK MAGASIN	2867,71
Total RE2244				6327,03
RE2247	ANSES D'ARLET	SP BAS MORNE/ARM CMDE	VEHICULE	1649,13
	ANSES D'ARLET	SP BAS MORNE/ARM CMDE	VETEMENT & OUTILLAGE	570,02
	ANSES D'ARLET	SP BAS MORNE/ARM CMDE	PERSONNEL	2000,08
	ANSES D'ARLET	SP BAS MORNE/ARM CMDE	TVX RENOUVELLEMEN	42240
	ANSES D'ARLET	SP BAS MORNE/ARM CMDE	VARIATIONS DE STOCK MAGASIN	2444,84
Total RE2247				48904,07

| L'exploitation du Service

CHANTIERS	COMMUNES	SITE	NATURE	CAESM EAU
RE2248	TROIS-ILETS	SP LA FERME/ARM CMDE	VEHICULE	1486,14
	TROIS-ILETS	SP LA FERME/ARM CMDE	VETEMENT & OUTILLAGE	513,68
	TROIS-ILETS	SP LA FERME/ARM CMDE	PERSONNEL	1727,52
	TROIS-ILETS	SP LA FERME/ARM CMDE	TVX RENOUVELLEMEN	38140
	TROIS-ILETS	SP LA FERME/ARM CMDE	VARIATIONS DE STOCK MAGASIN	2203,2
Total RE2248				44070,54
RE2249	RIVIERE SALEE	SP DEMARIN. BAS/ARM CMDE	VEHICULE	2165,41
	RIVIERE SALEE	SP DEMARIN. BAS/ARM CMDE	VETEMENT & OUTILLAGE	748,48
	RIVIERE SALEE	SP DEMARIN. BAS/ARM CMDE	PERSONNEL	1699,9
	RIVIERE SALEE	SP DEMARIN. BAS/ARM CMDE	TVX RENOUVELLEMEN	56390
	RIVIERE SALEE	SP DEMARIN. BAS/ARM CMDE	VARIATIONS DE STOCK MAGASIN	3210,22
Total RE2249				64214,01
RE2250	SAINT-ESPRIT	SP VIEILLE CITERNE/ARM CMDE	VEHICULE	1019,47
	SAINT-ESPRIT	SP VIEILLE CITERNE/ARM CMDE	VETEMENT & OUTILLAGE	352,38
	SAINT-ESPRIT	SP VIEILLE CITERNE/ARM CMDE	PERSONNEL	5858,61
	SAINT-ESPRIT	SP VIEILLE CITERNE/ARM CMDE	TVX RENOUVELLEMEN	21490
	SAINT-ESPRIT	SP VIEILLE CITERNE/ARM CMDE	VARIATIONS DE STOCK MAGASIN	1511,37
Total RE2250				30231,83
RE2270	ROBERT	DIRECTOIRE/AIR DE SERV./SECHEUR	VEHICULE	42,62
	ROBERT	DIRECTOIRE/AIR DE SERV./SECHEUR	VETEMENT & OUTILLAGE	14,73
	ROBERT	DIRECTOIRE/AIR DE SERV./SECHEUR	PERSONNEL	9,73
	ROBERT	DIRECTOIRE/AIR DE SERV./SECHEUR	TVX RENOUVELLEMEN	1133,58
	ROBERT	DIRECTOIRE/AIR DE SERV./SECHEUR	VARIATIONS DE STOCK MAGASIN	63,18
Total RE2270				1263,84
RE2271	ROBERT	DIRECTOIRE/AIR DE SERV./COMP.	VEHICULE	89,63
	ROBERT	DIRECTOIRE/AIR DE SERV./COMP.	VETEMENT & OUTILLAGE	30,98
	ROBERT	DIRECTOIRE/AIR DE SERV./COMP.	PERSONNEL	20,47
	ROBERT	DIRECTOIRE/AIR DE SERV./COMP.	TVX RENOUVELLEMEN	2384
	ROBERT	DIRECTOIRE/AIR DE SERV./COMP.	VARIATIONS DE STOCK MAGASIN	132,88
Total RE2271				2657,96
RE2273	ROBERT	DIRECTOIRE/DOUCHE & RINCE OEIL	VEHICULE	187,77
	ROBERT	DIRECTOIRE/DOUCHE & RINCE OEIL	VETEMENT & OUTILLAGE	64,9
	ROBERT	DIRECTOIRE/DOUCHE & RINCE OEIL	PERSONNEL	1402,61
	ROBERT	DIRECTOIRE/DOUCHE & RINCE OEIL	TVX RENOUVELLEMEN	3634,59
	ROBERT	DIRECTOIRE/DOUCHE & RINCE OEIL	VARIATIONS DE STOCK MAGASIN	278,37
Total RE2273				5568,24
RE2274	SAINT-JOSEPH	RIBLA/BUREAUX ANNEXE/CTRL ACCES	VEHICULE	177,95
	SAINT-JOSEPH	RIBLA/BUREAUX ANNEXE/CTRL ACCES	VETEMENT & OUTILLAGE	61,51
	SAINT-JOSEPH	RIBLA/BUREAUX ANNEXE/CTRL ACCES	PERSONNEL	1095,93
	SAINT-JOSEPH	RIBLA/BUREAUX ANNEXE/CTRL ACCES	TVX RENOUVELLEMEN	3637,06
	SAINT-JOSEPH	RIBLA/BUREAUX ANNEXE/CTRL ACCES	VARIATIONS DE STOCK MAGASIN	263,81
Total RE2274				5236,26
RE228	CAESM	SPOT VENTOUSES ESPACE SUD	VEHICULE	2763,37
	CAESM	SPOT VENTOUSES ESPACE SUD	VETEMENT & OUTILLAGE	955,16
	CAESM	SPOT VENTOUSES ESPACE SUD	PERSONNEL	62116,61
	CAESM	SPOT VENTOUSES ESPACE SUD	TVX RENOUVELLEMEN	7961
	CAESM	SPOT VENTOUSES ESPACE SUD	VARIATIONS DE STOCK MAGASIN	7518,86
Total RE228				81315
Total général				2034463

PERIMETRE Robert-Trinité

CHANTIERS	COMMUNES	SITE	NATURE	CAPNORD Robert Trinité EAU
00000000000			VEHICULE	1 707,01
			VETEMENT & OUTILLAGE	583,94
			PERSONNEL	41 191,36
			TVX RENOUVELLEMEN	3 707,96
			VARIATIONS DE STOCK MAGASIN	5 991,69
Total 00000000000				53 181,96
RCC000		RNVLT Compteurs S.Client	VEHICULE	3 477,81
		RNVLT Compteurs S.Client	VETEMENT & OUTILLAGE	1 189,70
		RNVLT Compteurs S.Client	PERSONNEL	69 635,14

| L'exploitation du Service

CHANTIERS	COMMUNES	SITE	NATURE	CAPNORD Robert Trinité EAU
		RNVLT Compteurs S.Client	TVX RENOUVELLEMEN	2 600,00
		RNVLT Compteurs S.Client	VARIATIONS DE STOCK MAGASIN	31 448,90
Total RCC000				108 351,55
RE14033		14 RPLCT VANNES RESEAUX	VEHICULE	2,35
		14 RPLCT VANNES RESEAUX	VETEMENT & OUTILLAGE	0,80
		14 RPLCT VANNES RESEAUX	VARIATIONS DE STOCK MAGASIN	70,11
Total RE14033				73,26
RE20398	ROBERT	PROD./DIRECT/PPES A VIDE	TVX RENOUVELLEMEN	0,00
Total RE20398				0,00
RE21158	TRINITE	ANSE L'ETANG/ANTI BELIER	VEHICULE	14,65
	TRINITE	ANSE L'ETANG/ANTI BELIER	VETEMENT & OUTILLAGE	5,01
	TRINITE	ANSE L'ETANG/ANTI BELIER	PERSONNEL	2,03
	TRINITE	ANSE L'ETANG/ANTI BELIER	TVX RENOUVELLEMEN	411,84
	TRINITE	ANSE L'ETANG/ANTI BELIER	VARIATIONS DE STOCK MAGASIN	24,93
Total RE21158				458,46
RE21159	TRINITE	MN FIGUE/ANTI BELIER	VEHICULE	28,66
	TRINITE	MN FIGUE/ANTI BELIER	VETEMENT & OUTILLAGE	9,80
	TRINITE	MN FIGUE/ANTI BELIER	PERSONNEL	399,26
	TRINITE	MN FIGUE/ANTI BELIER	TVX RENOUVELLEMEN	411,84
	TRINITE	MN FIGUE/ANTI BELIER	VARIATIONS DE STOCK MAGASIN	48,77
Total RE21159				898,33
RE21170	ROBERT	VANNE REGUL CHINOIS/ARM CMDE	VEHICULE	1 105,08
	ROBERT	VANNE REGUL CHINOIS/ARM CMDE	VETEMENT & OUTILLAGE	378,03
	ROBERT	VANNE REGUL CHINOIS/ARM CMDE	PERSONNEL	4 395,02
	ROBERT	VANNE REGUL CHINOIS/ARM CMDE	TVX RENOUVELLEMEN	26 936,21
	ROBERT	VANNE REGUL CHINOIS/ARM CMDE	VARIATIONS DE STOCK MAGASIN	1 880,54
Total RE21170				34 694,88
RE21187	ROBERT	SP FOUR A CHAUX/ANTIBELIER	VEHICULE	567,26
	ROBERT	SP FOUR A CHAUX/ANTIBELIER	VETEMENT & OUTILLAGE	194,05
	ROBERT	SP FOUR A CHAUX/ANTIBELIER	PERSONNEL	137,13
	ROBERT	SP FOUR A CHAUX/ANTIBELIER	TVX RENOUVELLEMEN	15 946,52
	ROBERT	SP FOUR A CHAUX/ANTIBELIER	VARIATIONS DE STOCK MAGASIN	965,32
Total RE21187				17 810,28
RE21188	ROBERT	SP VERT PRES/TRANSFO	VEHICULE	309,94
	ROBERT	SP VERT PRES/TRANSFO	VETEMENT & OUTILLAGE	106,02
	ROBERT	SP VERT PRES/TRANSFO	PERSONNEL	584,50
	ROBERT	SP VERT PRES/TRANSFO	TVX RENOUVELLEMEN	8 128,29
	ROBERT	SP VERT PRES/TRANSFO	VARIATIONS DE STOCK MAGASIN	527,43
Total RE21188				9 656,18
RE21261	ROBERT	231/STAPMPDIRECTOIRE/GSM3	VEHICULE	19,92
	ROBERT	231/STAPMPDIRECTOIRE/GSM3	PERSONNEL	4,73
	ROBERT	231/STAPMPDIRECTOIRE/GSM3	VARIATIONS DE STOCK MAGASIN	290,00
Total RE21261				314,65
RE21365		SPOT 105 RNVLT 40 BRANCHTS	VEHICULE	821,38
		SPOT 105 RNVLT 40 BRANCHTS	VETEMENT & OUTILLAGE	280,98
		SPOT 105 RNVLT 40 BRANCHTS	PERSONNEL	3 798,72
		SPOT 105 RNVLT 40 BRANCHTS	TVX RENOUVELLEMEN	18 013,75
		SPOT 105 RNVLT 40 BRANCHTS	VARIATIONS DE STOCK MAGASIN	2 675,35
Total RE21365				25 590,18
RE22226	ROBERT	CAFE/SECTORISATION	VEHICULE	24,18
	ROBERT	CAFE/SECTORISATION	VETEMENT & OUTILLAGE	8,27
	ROBERT	CAFE/SECTORISATION	VARIATIONS DE STOCK MAGASIN	720,94
Total RE22226				753,39
RE22228	GROS MORNE	DOMINANT/SECTORISATION	VEHICULE	23,30
	GROS MORNE	DOMINANT/SECTORISATION	VETEMENT & OUTILLAGE	7,97
	GROS MORNE	DOMINANT/SECTORISATION	VARIATIONS DE STOCK MAGASIN	694,66
Total RE22228				725,93
RE22229	TRINITE	SP PAVILLON/TELEGESTION	VEHICULE	45,00
	TRINITE	SP PAVILLON/TELEGESTION	VETEMENT & OUTILLAGE	15,39
	TRINITE	SP PAVILLON/TELEGESTION	VARIATIONS DE STOCK MAGASIN	1 341,64
Total RE22229				1 402,03
RE22231	TRINITE	CHLORATIONDESMARINIERE/TELEGESTION	VEHICULE	31,47
	TRINITE	CHLORATIONDESMARINIERE/TELEGESTION	VETEMENT & OUTILLAGE	10,77
	TRINITE	CHLORATIONDESMARINIERE/TELEGESTION	VARIATIONS DE STOCK MAGASIN	938,23

| L'exploitation du Service

CHANTIERS	COMMUNES	SITE	NATURE	CAPNORD Robert Trinité EAU
Total RE22231				980,47
RE22232	ROBERT	RESFONDNICOLAS/TELEGESTION	VEHICULE	22,50
	ROBERT	RESFONDNICOLAS/TELEGESTION	VETEMENT & OUTILLAGE	7,70
	ROBERT	RESFONDNICOLAS/TELEGESTION	VARIATIONS DE STOCK MAGASIN	670,82
Total RE22232				701,02
RE22233	ROBERT	RESBOUTEAU/TELEGESTION	VEHICULE	22,50
	ROBERT	RESBOUTEAU/TELEGESTION	VETEMENT & OUTILLAGE	7,70
	ROBERT	RESBOUTEAU/TELEGESTION	VARIATIONS DE STOCK MAGASIN	670,82
Total RE22233				701,02
RE22235	ROBERT	MOULINAVENT/TELEGESTION	VEHICULE	22,50
	ROBERT	MOULINAVENT/TELEGESTION	VETEMENT & OUTILLAGE	7,70
	ROBERT	MOULINAVENT/TELEGESTION	VARIATIONS DE STOCK MAGASIN	670,82
Total RE22235				701,02
RE22237	CASE-PILOTE	RESLOTCARAIBE/TELEGESTION	VEHICULE	20,28
	CASE-PILOTE	RESLOTCARAIBE/TELEGESTION	VETEMENT & OUTILLAGE	6,94
	CASE-PILOTE	RESLOTCARAIBE/TELEGESTION	VARIATIONS DE STOCK MAGASIN	604,51
Total RE22237				631,73
RE2240	TRINITE	DEMARINIERE/VANNE REGUL BAC	VEHICULE	653,82
	TRINITE	DEMARINIERE/VANNE REGUL BAC	VETEMENT & OUTILLAGE	223,66
	TRINITE	DEMARINIERE/VANNE REGUL BAC	PERSONNEL	2 276,88
	TRINITE	DEMARINIERE/VANNE REGUL BAC	TVX RENOUVELLEMEN	16 261,10
	TRINITE	DEMARINIERE/VANNE REGUL BAC	VARIATIONS DE STOCK MAGASIN	1 112,62
Total RE2240				20 528,08
RE2241	TRINITE	RES. BEAUSEJOUR/SALLE DE MAN.	VEHICULE	1 777,46
	TRINITE	RES. BEAUSEJOUR/SALLE DE MAN.	VETEMENT & OUTILLAGE	608,04
	TRINITE	RES. BEAUSEJOUR/SALLE DE MAN.	PERSONNEL	14 461,07
	TRINITE	RES. BEAUSEJOUR/SALLE DE MAN.	TVX RENOUVELLEMEN	30 552,00
	TRINITE	RES. BEAUSEJOUR/SALLE DE MAN.	VARIATIONS DE STOCK MAGASIN	8 408,19
Total RE2241				55 806,76
RE2242	ROBERT	RES. FD NICOLAS/SALLE MAN.	VEHICULE	1 686,63
	ROBERT	RES. FD NICOLAS/SALLE MAN.	VETEMENT & OUTILLAGE	576,97
	ROBERT	RES. FD NICOLAS/SALLE MAN.	PERSONNEL	9 730,78
	ROBERT	RES. FD NICOLAS/SALLE MAN.	TVX RENOUVELLEMEN	37 031,00
	ROBERT	RES. FD NICOLAS/SALLE MAN.	VARIATIONS DE STOCK MAGASIN	3 929,68
Total RE2242				52 955,06
RE2246	TRINITE	RES. PETIT GALION/SALLE MAN.	VEHICULE	1 285,09
	TRINITE	RES. PETIT GALION/SALLE MAN.	VETEMENT & OUTILLAGE	439,61
	TRINITE	RES. PETIT GALION/SALLE MAN.	PERSONNEL	11 894,46
	TRINITE	RES. PETIT GALION/SALLE MAN.	TVX RENOUVELLEMEN	21 907,00
	TRINITE	RES. PETIT GALION/SALLE MAN.	VARIATIONS DE STOCK MAGASIN	4 821,59
Total RE2246				40 347,75
RE227	ROBERT TRINITE	SPOT VENTOUSES ROBERT/TRINITE	VEHICULE	12,02
	ROBERT TRINITE	SPOT VENTOUSES ROBERT/TRINITE	VETEMENT & OUTILLAGE	4,11
	ROBERT TRINITE	SPOT VENTOUSES ROBERT/TRINITE	VARIATIONS DE STOCK MAGASIN	358,46
Total RE227				374,59
Total général				427 638,58

Nombre de branchements, nombre d'accessoires hydrauliques renouvelés par le Déléataire d'une part, par le Syndicat d'autre part

Nombre d'ITV CATEGORIE	Les interventions de renouvellement sur le réseau de distribution - Périmètre Espace Sud Type ITV Réalisée	Total
BRANCHEMENT EAU	Branchement eau renouveler avec compteur	1
	Branchement eau renouveler sans compteur	225
	Branchement eau renouveler suite fuite sans compteur	217
Total BRANCHEMENT EAU		443
RESEAU EAU	Accessoire réseau renouveler	89
	Appareil fontainerie renouveler	1
	Réseau eau renouveler	3
Total RESEAU EAU		93
Total général		536

Nombre d'ITV CATEGORIE	Les interventions de renouvellement sur le réseau de distribution - Périmètre Ex-SICSM ROBERT/TRINITE Type ITV Réalisée	Total
BRANCHEMENT EAU	Branchement eau renouveler sans compteur	34
	Branchement eau renouveler suite fuite sans compteur	14
Total BRANCHEMENT EAU		48
RESEAU EAU	Accessoire réseau renouveler	2
	Appareil fontainerie renouveler	1
	Réseau eau renouveler	1
Total RESEAU EAU		4
Total général		52

Synthèse de l'état de la dotation et des dépenses de renouvellement du Déléataire depuis le début du contrat (article 46.2) : programme prévisionnel pour les trois exercices suivants ;

Ces données sont présentées dans le CARE (Compte Annuel de Résultat) transmis à la Collectivité au 1^{er} juin de l'année en cours.

Liste des travaux de renforcement ou extension réalisés pendant l'exercice par le Syndicat avec mention du cadre contractuel de réalisation, de la date de réception, du libellé succinct de l'opération et de son caractère programmé ou non en début de l'exercice.

- Raccordement réseaux Grosse Roche au François dn110 & dn125 (Mars 2022)



- Mise aux normes du surpresseur Thoraille et arrêt définitif du pompage Thoraille (decembre 2022)

Autres Travaux réalisés à l'initiative du Déléataire

- Travaux d'étanchéité du réservoir Dunoyer/Cadette au Vauclin (Aout 2022)

Rsv Dunoyer/Cadette



Installation de deux cuves et modification de l'alimentation du réseau



Etat très détérioré des manchettes d'ancrage





Reprise de l'étanchéité du Rsv



- **Augmentation** de puissance du compteur EDF au pompage de Desmarinière suite au **renouvellement** des pompes (Décembre2022)



- Reprise réseau adduction dn 315 à Xavier au Trois ilets (Décembre 2022)

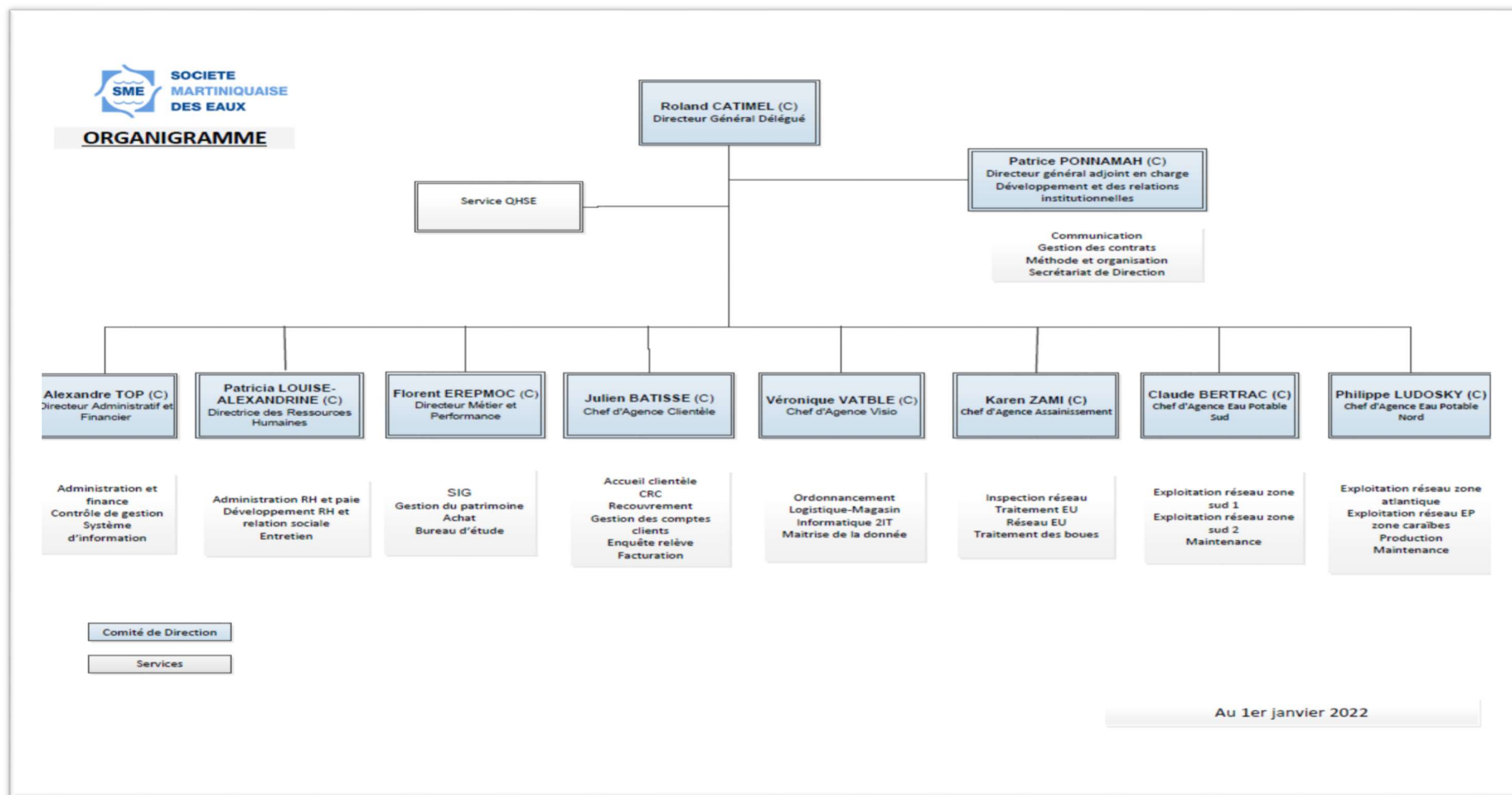


- **Raccordement et mise en service des accélérateurs réalisés en 2022**

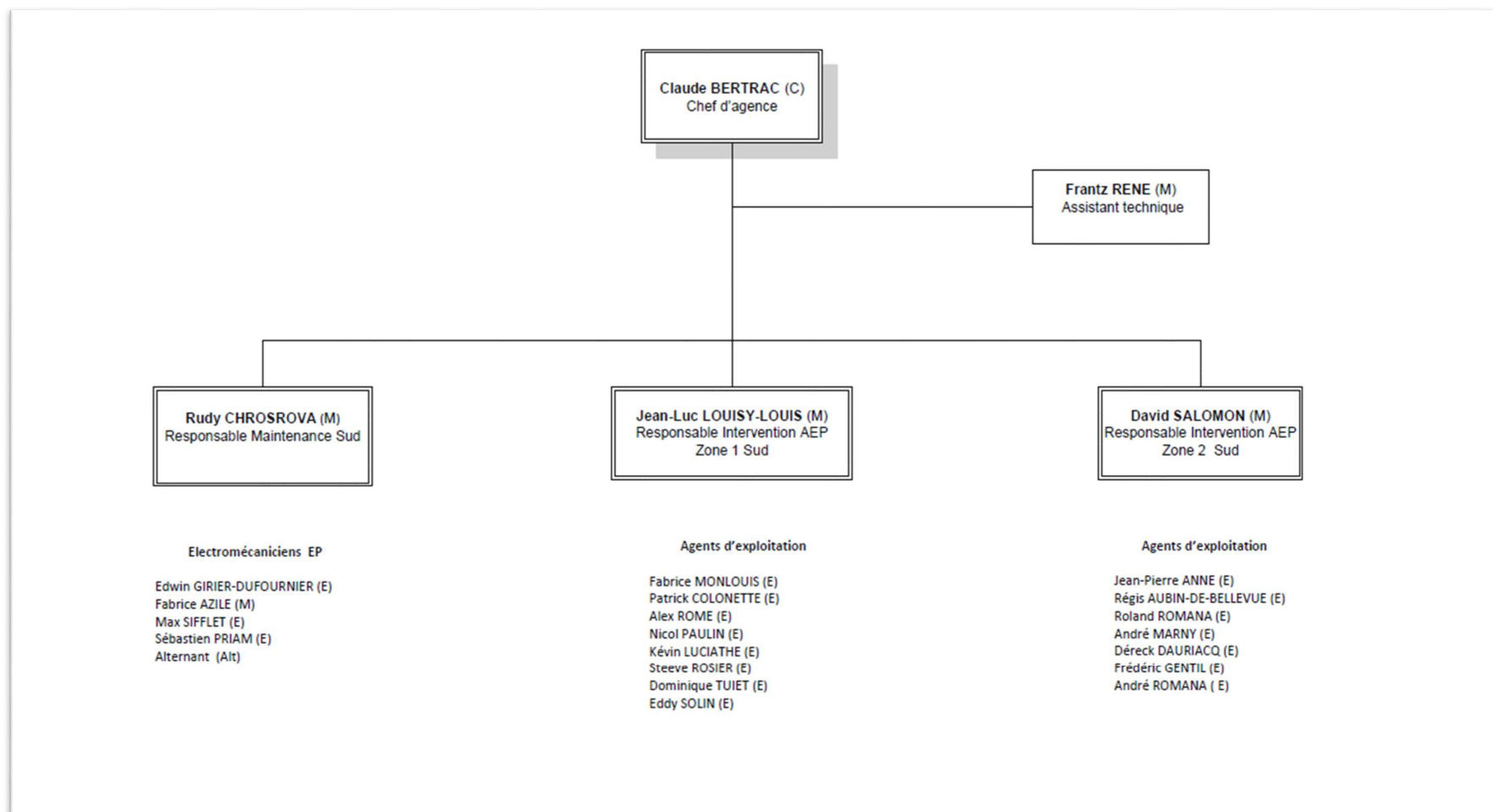
- Accélérateur de Vatable (TROIS ILETS)
 - Objectif : sécurisation de l'alimentation des réservoirs de Bois d'Inde (quartier Wallon, Trois-ilets) – sécurisation de l'alimentation en eau potable des 8 abonnés actuellement raccordés à l'adduction des réservoirs de Bois d'Inde (autorisation de raccordement donnée par le SICSM à l'époque).
 - ✓ Raccordement électrique au réseau principal
 - ✓ Raccordement hydraulique déjà réalisé
 - ✓ Intégration au patrimoine affermé
- Accélérateur de l'Anse Cafard (DIAMANT)
 - Objectif : sécurisation de l'alimentation du réservoir de Petite anse (Anse d'arlet)
 - Reste à faire :
 - ✓ Raccordement hydraulique
 - ✓ Raccordement électrique au réseau principal

4.3 Situation du personnel

Nombre et qualification des agents qui sont intervenus pendant l'exercice



| L'exploitation du Service



Ces tableaux correspondent à la liste des emplois et des postes de travail utilisés par le service ainsi les qualifications des agents qui sont intervenus pendant l'exercice ;

L'effectif affecté à temps plein au service délégué

	Exploitation Réseau	Electromécaniciens	TOTAL
Cadre	1		1
Ouvrier non qualifié		1	1
Ouvrier qualifié	16	4	20
Profession intermédiaire	2	1	3
TOTAL GENERAL	19	7	25

Emploi	Agence Eau Potable	Eau Potable Sud	Electromécaniciens	TOTAL
Agent administratif 2	1			1
Agent distribution eau 2		7		7
Agent distribution eau 3		5		5
Agent exploitation 1		1		1
Agent exploitation 2		1		1
Agent technique électromécanicien 2			2	2
Alternant			1	1
Chef d'agence	1			1
Chef de chantier 1		1		1
Chef d'équipe		1		1
Conducteur engin 2ème échelon		1		1
Electromécanicien 2			2	2
Electromécanicien 3			1	1
TOTAL GENERAL	2	17	7	25

Les agents affectés à temps partiel au service

Services supports	Féminin	Masculin	Total général
CLIENTELE	30	24	54
SUPERVISION EXPLOITATION	5	24	29
GESTION DES COMPTES-INFO	8	3	11
SUPPORT EXPLOITATION	4	9	13
ADMINISTRATIF COMMERCIAL	13	0	13
PRODUCTION EAU POTABLE	0	4	4
TOTAL	60	64	124

Evolution du personnel

Evolution Majeure relative à l'emploi durant l'exercice :

- Pas de modification de la convention collective applicable au secteur d'activité
- Evolution salariale liées à l'accord d'entreprise applicable sur la période d'activité

Récapitulatif des AT (accident de travail)

Les accidents du travail survenus durant l'exercice :

- 4 Accidents du travail sans arrêt
- 2 Accidents du travail avec arrêt

Bilan des observations formulées par la DIECCTE

Aucune observation n'a été formulée par l'inspection du travail organisme habilité concernant la sécurité des ouvrages, des installations et des équipements constituant le service concédé



| La gestion des abonnés



Accueil clientèle de Place d'Armes rénové en 2022

5.1 Présentation des mesures prises pour la gestion de la relation des abonnés et l'amélioration de sa qualité

Cette partie dresse le bilan de l'activité de gestion des ~~clients~~ **usagers** consommateurs. Elle aborde notamment les notions d'abonnés, de volumes comptabilisés, de contacts avec les consommateurs mais également leur niveau de satisfaction au travers des enquêtes réalisées.

Des clients au cœur de la stratégie, de nos actions et de notre organisation

La Société Martiniquaise des Eaux adapte constamment ses activités historiques de gestion et relation client à l'évolution comportementale de ses clients, aux nouveaux canaux de contact (digital, chat, réseaux sociaux...), aux réglementations (Hamon, Brottes...), aux technologies, aux attentes des collectivités (politique sociale, environnementale et citoyenne).

L'agence métier Clientèle a pour missions principales de :

1. Animer et gérer la relation client :

- ⇒ En étant attentif à la satisfaction client sur l'ensemble du parcours client SME (abonnement, relève, facturation, encaissement, recouvrement, traitement des demandes clients)
- ⇒ En respectant les obligations contractuelles en termes de qualité et réactivité du service rendu
- ⇒ En mettant en œuvre les projets d'innovation permettant d'enrichir l'expérience client
- ⇒ En garantissant l'égalité d'accès et la continuité du service rendu à l'utilisateur

2. Organiser le déploiement et la maintenance de notre parc compteur :

- ⇒ En développant nos compétences en fonction des nouvelles technologies de comptage et mesure
- ⇒ En respectant les obligations contractuelles de renouvellement du parc,
- ⇒ En développant la performance de nos interventions
- ⇒ En veillant à la sécurité de nos interventions

3. Participer à la vie des contrats

- ⇒ En assurant l'équilibre économique du service public (facturation et encaissement des factures d'eau)
- ⇒ En contribuant à la performance économique de l'entreprise (PRC, nouveaux services, gestion des impayés, maîtrise du coût client)
- ⇒ En assurant le reporting nécessaire auprès de nos clients collectivités (RAD, suivi trimestriel, audit)
- ⇒ En participant aux revues de contrat et à l'élaboration des offres

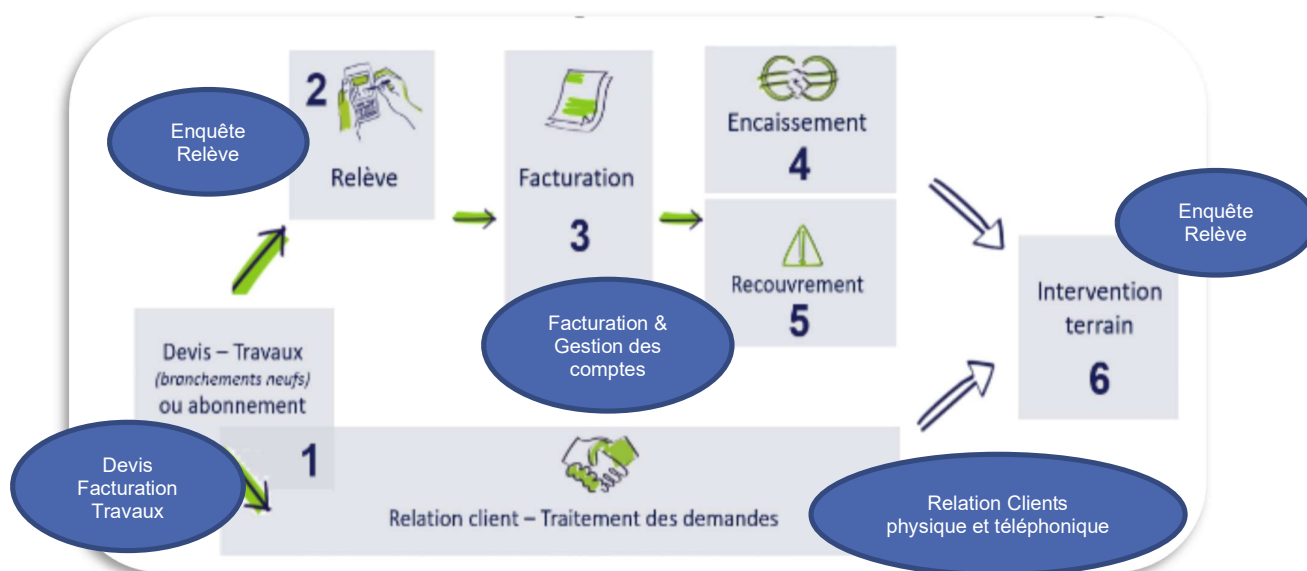
4. Maîtriser les risques opérationnels

- ⇒ Documenter et mettre en œuvre de manière optimisée les processus métiers clientèle
- ⇒ Piloter le bon fonctionnement des outils et SI
- ⇒ Piloter les sous-traitants
- ⇒ Garantir la bonne adéquation besoins/ressources

Notre relation client est axée sur la connaissance client :

- ⇒ Des clients aux exigences renforcées (personnalisation du service, réactivité, qualité des réponses, etc.)
- ⇒ Des consommateurs autonomes dans leurs démarches auprès des opérateurs
- ⇒ Des clients mieux et plus rapidement informés, grâce aux réseaux sociaux
- ⇒ Des clients digitalisés, multi-équipés et multi-connectés qui imposent leurs canaux de relation

Notre organisation et nos actions sont orientés vers les clients pour garantir un service de qualité sur l'ensemble du parcours client et améliorer la satisfaction client :



L'organisation interne est ainsi le reflet du parcours client :

La relation clients : Les services Relation Client Physique et Relation Client Téléphonique traitent les demandes clients et développent les services à la clientèle. Les collaborateurs engagés dans ces services sont garants de la satisfaction client. Ces 2 services sont :

- La relation client physique : service qui traite les demandes clients bout en bout et garantit la satisfaction des clients se rendant dans nos bureaux d'accueil physique ou écrivant à la SME
- La relation client téléphonique : service qui traite les demandes clients bout en bout et garantit la satisfaction des clients appelant notre plateforme d'appel ou correspondant par mails.

L'Enquête/Relève : Ce service pilote les interventions chez le client et des projets liés au comptage clientèle. Ce service a pour responsabilité

- D'assurer l'organisation, la gestion et le suivi des interventions terrain dans le but de satisfaire nos clients et optimiser le coût client.
- De coordonner les projets de modernisation des interventions clientèle ou du comptage client (télérelève, nouveaux outils de relève, ...).
- De garantir les délais et la qualité des interventions clientèle de relève, enquête ou maintenance compteur.

La facturation : Le service est garant de l'exhaustivité et de la correcte facturation DSP, travaux et prestations de services. Il est garant de la bonne application des contrats. Il collecte, renseigne ou fait paramétrer, met à jour les données des contrats et des tarifs. Il facture les clients/contrats spécifiques. Il doit s'assurer de l'exhaustivité de la facturation du portefeuille client confié et des volumes consommés, dans le respect des contrats.

La gestion des comptes et recouvrement : Le service s'assure de la fluidité de l'encaissement et de l'efficacité du recouvrement. Il assure et affecte les encaissements au jour le jour, engage les actions de recouvrement sur toutes les factures dans les plus brefs délais et en mesure l'efficacité économique. Il s'assure du fonctionnement, de la modernisation et de la diversification des moyens de paiement à l'attention de la clientèle (mensualisation prélèvement, paiement CB téléphone et site internet,

La SME a mis en place en 2019 un service dédié aux Clients Grands Comptes pour assurer une relation client de proximité et de qualité : le **Département Clients Grands Comptes** qui gère l'ensemble du parcours clients de ces derniers en leur apportant des solutions personnalisées. Le chargé de clientèle Grand Compte gère donc toute la chaîne, de manière transverse à tous les métiers. Les clients Grands Comptes sont les collectivités, les administrations et les clients identifiés comme Grands Comptes (dont certains syndics, bailleurs, professionnels...)

La satisfaction client est la concentration des efforts de tous les collaborateurs, quel que soit leur métier au sein de la SME, organisés autour de 6 missions :

- 1- **Mesurer et maîtriser les consommations d'eau**
- 2- **Faciliter la relation avec nos clients**
- 3- **Optimiser la gestion client**
- 4- **Accompagner les clients fragiles**
- 5- **Informier et alerter nos clients**
- 6- **Ecouter nos clients pour nous améliorer**

Mesurer et maîtriser les consommations d'eau

➤ **LA RELEVÉ : UN RELEVÉ DES COMPTEURS OPTIMISÉ**

- ✓ Les releveurs : des équipes dédiées & expérimentées, formées aux règles de sécurité

SME déploie sur le terrain des équipes d'agents chaque semestre pour relever les compteurs.

Les missions essentielles des agents effectuant le relevé des compteurs, sont :

- La remontée pertinente d'index,
 - Le diagnostic de dysfonctionnements constatés,
 - L'enrichissement de la base de données d'informations de terrain (géolocalisation, situation de danger, plombage du compteur, etc.)
 - Une réponse adaptée aux questions des clients.
-
- ✓ Planification de la relève : la fréquence de la relève est adaptée aux différents types d'abonnés : mensuelle pour les gros consommateurs, semestrielle pour les autres.
 - ✓ Le compte-rendu de relève (carton) en cas d'absence ou d'anomalie suspectée. L'ensemble des agents de relève disposent de cartons d'information qu'ils mettent en boîte aux lettres soit pour avertir de leur passage infructueux (pour les compteurs inaccessibles non relevés au premier coup, mise d'un carton pour informer du passage ou inciter l'abonné à fournir l'index) soit pour alerter sur une hausse particulière de la consommation (présomption de fuite).

➤ ACTIONS DE SENSIBILISATION AUX ECONOMIES D'EAU

Sur le site internet smeaux.fr sont présentés les clés pour comprendre sa consommation et maîtriser son débit pour faire des économies. Chaque année, l'Agence Clientèle contribue à des temps de sensibilisation des abonnés à la compréhension du service de l'eau, de leur compteur, de leur consommation et de son impact sur la facture.



Lors de son abonnement au service, tout nouveau client reçoit :

- ⇒ Un courrier d'accueil,
- ⇒ Le règlement de service,
- ⇒ Un livret comprenant des informations sur les services en ligne (compte en ligne, e-facture...), sur la facture et les moyens de paiement disponibles, et des conseils sur la maîtrise de la consommation.

➤ RELATION MULTICANALE : TELEPHONE, COURRIERS, E-MAILS, AGENCES PHYSIQUES

La gestion des courriers

Ce service est organisé en lien étroit avec les Centres de Relations Clients afin de suivre le client tout au long de son abonnement avec La SME.

- ⇒ **5710** courriers (papier et emails) ont été traités en 2022 sur le territoire de l'Ex-SICSM
- ⇒ **30,6%** des courriers ont obtenu une réponse définitive dans les 10 jours
- ⇒ **21%** des contacts se font par courrier

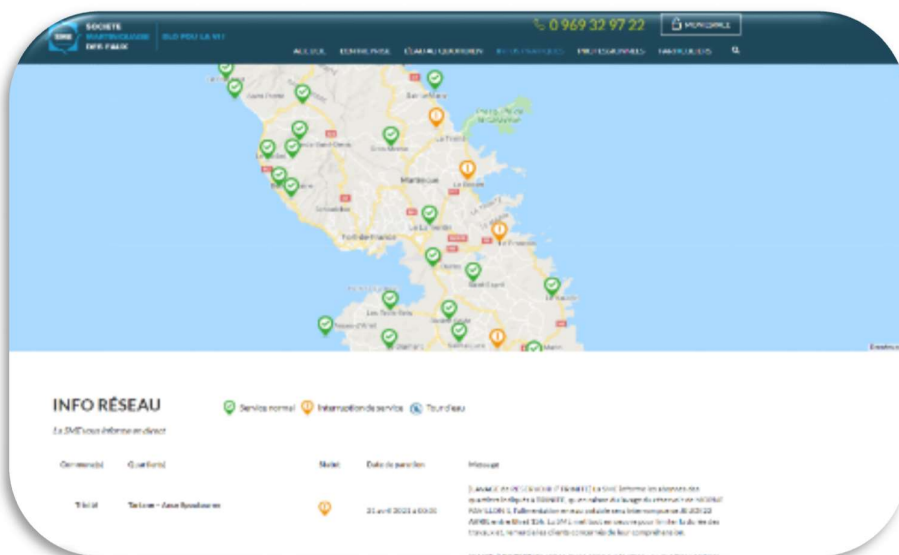
➤ SITE INTERNET SMEAUX.FR ET AGENCE EN LIGNE

Le site internet smeaux.fr est un site d'information et de services pour les abonnés.

En 2022, le site internet www.smeaux.fr a accueilli plus de 104 783 visiteurs uniques chaque mois, soit 14% visiteurs de plus que l'année précédente.

Il donne accès aux informations essentielles sur le service de l'eau pour la clientèle à savoir :

- Le règlement de service
- Les formulaires clientèles
- Les informations sur l'état de la distribution de l'eau sur le réseau
- Le planning de relève
- Les informations sur la qualité de l'eau
- Les informations sur les moyens de paiement (notamment la liste des partenaires commerçants ZAPAY)



L'Agence en ligne SME www.agence-en-ligne@sme.mq accessible via ordinateur, smartphone ou tablette, apporte aux clients des informations en temps réel sur leur contrat et leur permet de le gérer en toute autonomie.

L'AEL permet de consulter sans contrainte 7 jours sur 7 et 24h sur 24 :

- Sa consommation d'eau
- Ses factures et les télécharger si nécessaire au format PDF
- Son historique de règlements

Que faire sur son compte en ligne ?

LIMITEZ VOS DÉPLACEMENTS

OPTEZ POUR NOS SERVICES À DISTANCE :
SIMPLE, MODERNE ET FACILE !

Grâce à votre Agence en Ligne plus besoin de vous déplacer pour :

- Obtenir un duplicata de facture ou souscrire à la e-facture
- Gérer votre contrat (abonnement, résiliation, modification contrat)
- Visualiser ses consommations
- Poser des questions grâce à la messagerie
- Payer en ligne ou souscrire à la mensualisation

The screenshot shows the online account interface of the Société Martiniquaise des Eaux (SME). The user is logged in as 'Abonnement 00058600'. The interface includes a sidebar with navigation links: 'Mon espace client', 'Mon abonnement', 'Mes factures', 'Mes consommations', 'Mes questions', and 'Mes paiements'. The main content area displays the user's profile information, including their name, address, and contact details. It also shows the subscription details, such as the type of service (e.g., 'Eau froide', 'Eau chaude') and the associated fees. The interface is designed to be user-friendly and accessible on various devices.

Zoom sur :

Les infos consommation et paiements

Vos consommations en m3

Vos consommations facturées

Numéro de compte	Échelle/Unité	Index	Consommation
1704420965	Arrière	2836	28,7
1704420965	Arrière	2835	52
1704420965	Arrière	2577	28
1704420965	Arrière	2548	83
1704420965	Arrière	2402	224
1704420965	Arrière	2291	688

Kilochamp de l'Échelle 1.34 sur 6 éléments

Précédent 1 Suivant

Factures et prélèvements

Aucun solde restant dû à régler

Mes factures

Référence	A payer avant le	Montant HT €	Montant TVA €	Montant TTC €	Restant dû €	État	Actions
1945420107472	25/11/2020	1282,49	26,31	1288,80	0,0	Réglé	Q Ⓞ
1945420001387	25/05/2020	304,55	6,35	310,90	0,0	Réglé	Q Ⓞ
1945419101117	07/11/2019	156,92	3,89	190,81	0,0	Réglé	Q Ⓞ
1945419503040	27/04/2019	458,26	9,53	467,79	0,0	Réglé	Q Ⓞ
1945418108742	24/11/2018	1215,76	25,34	1241,10	0,0	Réglé	Q Ⓞ
1945418100299	23/06/2018	430,65	8,98	439,63	0,0	Réglé	Q Ⓞ

Affichage de l'élément 1 à 6 sur 6 éléments

Précédent 1 Suivant

+ Possibilité d'éditer un duplicata gratuitement de vos factures

L'Agence en ligne permet également à l'abonné de mettre à jour facilement et en toute sécurité ses données personnelles et numériques (nom du contrat, téléphone fixe et mobile, adresse de facturation).

Bien renseigner ses données numériques c'est avoir la garantie d'être alerté, informé sur les incidents et nouveauté du service de l'eau.

Donner ses contacts numériques

Donner ses contacts téléphoniques et mail c'est être :

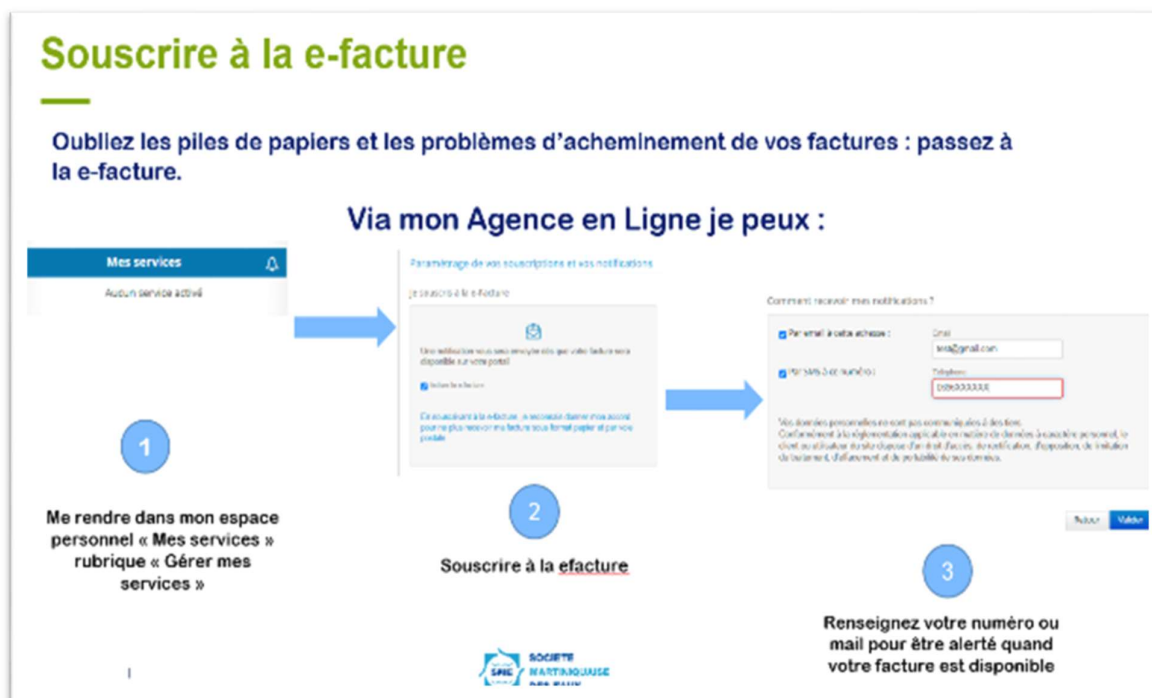
- Alerté en cas de crise (Campagne SMS, appels sortants)**
- Tenu informé des actualités de la SME (PRC, Fermetures exceptionnelles)**
- Averti de l'arrivée de nouveaux services (OMIJO, e-facture)**

Date d'expiration : 26/03/2022

en de réception

L'Agence en ligne permet enfin de réaliser en ligne et à tout moment un certain nombre **de transactions et souscriptions**

- paiement sécurisé de leur facture par Carte Bancaire,
- dépose du relevé de compteur,
- souscription au prélèvement automatique et à la mensualisation,
- souscription à l'e-facture.



• AGENCES DE PROXIMITE

Il s'agit de 3 agences d'accueil ouverts à tous et destinés à répondre à toutes les demandes clients concernant votre contrat au Carbet, au Lamentin et à Sainte Marie.

Le service d'accueil physique reçoit habituellement toutes les demandes des clients aux heures suivantes :

	Lundi	Mardi	Mercredi	Jeudi	Vendredi
Matin	7h45-12h30	7h45 à 12h30	7h45-12h30	7h45 à 12h30	7h45-12h30
Après-midi		13h45 à 17h		13h45 à 17h	

Dans le cadre de la crise sanitaire COVID 19, un plan de reprise d'activité a été mise en œuvre afin de garantir la continuité de l'accueil clientèle dans le respect des règles sanitaires en vigueur. Cette situation exceptionnelle a entraîné un changement des horaires d'ouverture de l'ensemble des accueils physiques.

	Lundi	Mardi	Mercredi	Jeudi	Vendredi
Matin	8h-12h	8h-12h	8h-12h	8h-12h	8h-12h
Après-midi					

Les abonnés qui se présentent à l'accueil peuvent réaliser les opérations suivantes :

- Les demandes d'abonnement et de résiliations de contrat
- Mensualisation ou prélèvement sur leur facture
- Demande de facilités de paiement et réalisation d'échéancier
- Demande de branchement ou de modification d'un branchement existant

➤ **OPTIMISER LA GESTION DU BUDGET EAU DE NOS CLIENTS**

• **DEVIS ET FACTURATION TRAVAUX (DFT)**

La SME dispose d'un service dédié DFT pour traiter les devis et les factures des demandes travaux clientèle :

- ⇒ Branchements neufs
- ⇒ Prestations accessoires (contrôle de conformité, assainissement, ...)
- ⇒ Prestations de services collectivités et contrats privés professionnels (entretien poteaux d'incendie, exploitation réseaux privés eaux usées, ...)

Le service gère de la demande du client à la réalisation des travaux.

• **MENSUALISATION**

Avec le service « mensualisation », les règlements des factures d'eau de nos clients sont étalés sur l'année. Grace à un système d'échéancier basé à partir des consommations de l'année précédente, les clients connaissent à l'avance la date et le montant exact des prélèvements.

Bien entendu, les clients restent libres de modifier, suspendre ou annuler le prélèvement en contactant notre service client.

• **ENCAISSEMENT**

La SME propose des modes de paiement des factures diversifiés et personnalisés : Prélèvement automatique de la facture à l'échéance, virement bancaire, étalement des règlements par la mensualisation, règlement par carte bancaire sans frais pour l'abonné (*Internet / téléphone*), TIP (Titre Interbancaire de Paiement), chèque, espèces à La Poste (EFICASH), sur présentation de la facture (lecture du code barre sur les factures), prélèvement spécifique pour les collectivités et administrations ou encore paiement chez des commerçants partenaires.

Payer ma facture

Par Carte Bleue



Via notre site
www.smeaux.fr
En appelant le
0 810 30 11 30

En espèces



Sur nos **bornes** de paiement



Zapay



En se rendant chez
un de nos
52 partenaires

- **RECOUVREMENT**

La SME a mise en place une équipe dédiée et formée au recouvrement et à l'écoute de la situation du client.

Notre suivi des encaissements et du recouvrement amiable des impayés permet :

- un suivi rigoureux des impayés et des plans de relance ciblés afin de limiter le nombre de créances impayées entrant dans le champs des irrécouvrables
- le respect de la loi Brottes (loi n°2013-312 et décret d'application n°2014-274) et la mise en œuvre d'une véritable politique d'accès à l'eau, accompagnant les situations de précarité financières.

La SME a des plans de relance personnalisés à la typologie des clients, accompagne les abonnés en situation de précarité en adaptant les modes de paiement.

La SME propose notamment aux abonnés un paiement 4 fois sans frais directement accessible sur le site internet.



5.2 Les abonnements

Le nombre de contrats d'abonnements

Le nombre d'abonnés spécifié est celui relevé au 31 décembre de l'exercice ;

Périmètre Espace Sud

Communes	TYPES D'ABONNES				Nombre d'abonnés
	Collectivité	Particulier	Professionnel	SME	
Diamant	31	3 133	295	9	3 468
Ducos	59	7 679	672	15	8 425
François	86	7 971	423	12	8 492
Les Anses d'Arlet	37	2 066	96	2	2 201
Les Trois ilets	70	3 625	443	14	4 152
Marin	76	4 018	358	3	4 455
Rivière Pilote	45	5 771	160	2	5 978
Rivière Salée	76	5 933	506	11	6 526
Saint Esprit	48	4 121	161	10	4 340
Sainte Anne	62	2 680	192	6	2 940
Sainte Luce	55	5 188	340	14	5 597
Vauclin	57	4 909	235	8	5 209
TOTAL	702	57 094	3 881	106	61 783

Périmètre Robert – Trinité

Communes	TYPES D'ABONNES				Nombre d'abonnés
	Collectivité	Particulier	Professionnel	SME	
Robert	81	7 870	453	12	8 416
Trinité	84	5 233	418	7	5 742
Total Général	165	13 103	871	19	14 158

➤ LE NOMBRE DE CONTRATS D'ABONNEMENT DETAILLE

Périmètre Espace Sud

Le nombre de clients							
Désignation	2017	2018	2019	2020	2021	2022	N/N-1 (%)
Borne de puisage	10	21	24	27	-		
Particuliers	56 686	55 249	55 324	55 692	56 606	57 094	0,86%
Collectivités	615	678	683	697	696	702	0,86%
Professionnels	330	3 402	3 973	4 024	3 783	3 881	2,59%
Autres	82	137	126	111	106	106	0,00%
Total	57 723	59 487	60 130	60 551	61 191	61 783	0,97%

DUCOS	2017	2018	2019	2020	2021	2022	N/N-1 (%)
Particuliers	7 762	7 255	7 233	7 327	7 614	7 679	0,85%
Collectivités	57	58	58	58	58	59	1,72%
Professionnels	65	600	703	706	659	672	1,97%
Autres	13	19	18	14	13	15	15,38%
Total	7 897	7 932	8 012	8 105	8 344	8 425	0,97%

LE DIAMANT	2017	2018	2019	2020	2021	2022	N/N-1 (%)
Particuliers	3 144	2 958	2 968	2 985	3 023	3 133	3,64%
Collectivités	33	35	32	31	31	31	0,00%
Professionnels	31	245	282	282	262	295	12,60%
Autres	10	12	13	10	9	9	0,00%
Total	3 218	3 250	3 295	3 308	3 325	3 468	4,30%

LE FRANÇOIS	2017	2018	2019	2020	2021	2022	N/N-1 (%)
Particuliers	7 951	7 693	7 764	7 830	7 896	7 971	0,95%
Collectivités	69	81	84	86	86	86	0,00%
Professionnels	29	350	410	417	420	423	0,71%
Autres	5	13	14	13	12	12	0,00%
Total	8 054	8 137	8 272	8 346	8 414	8 492	0,93%

LE MARIN	2017	2018	2019	2020	2021	2022	N/N-1 (%)
Particuliers	4 189	3 910	3 928	3 937	3 994	4 018	0,60%
Collectivités	52	65	67	71	74	76	2,70%
Professionnels	21	328	340	367	356	358	0,56%
Autres	4	2	4	5	3	3	0,00%
Total	4 266	4 305	4 339	4 380	4 427	4 455	0,63%

| La gestion des abonnés

LE VAUCLIN	2017	2018	2019	2020	2021	2022	N/N-1 (%)
Particuliers	4 864	4 759	4 759	4 790	4861	4909	0,99%
Collectivités	53	58	57	56	56	57	1,79%
Professionnels	27	166	237	248	232	235	1,29%
Autres	5	13	9	8	8	8	0,00%
Total	4 949	4 996	5 062	5 102	5 157	5 209	1,01%

LES ANSES-D'ARLET	2017	2018	2019	2020	2021	2022	N/N-1 (%)
Particuliers	2 054	2 014	2 022	2 031	2 046	2 066	0,98%
Collectivités	32	34	35	37	37	37	0,00%
Professionnels	9	74	92	91	91	96	5,49%
Autres	2	5	3	2	2	2	0,00%
Total	2 097	2 127	2 152	2 161	2 176	2 201	1,15%

LES TROIS-ILETS	2017	2018	2019	2020	2021	2022	N/N-1 (%)
Particuliers	3 842	3 474	3 490	3 507	3 650	3 625	-0,68%
Collectivités	71	71	70	70	70	70	0,00%
Professionnels	32	462	555	559	436	443	1,61%
Autres	13	18	16	16	14	14	0,00%
Total	3 958	4 025	4 131	4 152	4 170	4 152	-0,43%

RIVIÈRE-PILOTE	2017	2018	2019	2020	2021	2022	N/N-1 (%)
Particuliers	5 793	5 705	5 732	5 725	5 759	5 771	0,21%
Collectivités	44	41	42	43	44	45	2,27%
Professionnels	15	123	148	151	154	160	3,90%
Autres	2	2	4	2	3	2	-33,33%
Total	5 854	5 871	5 926	5 921	5 960	5 978	0,30%

RIVIÈRE-SALÉE	2017	2018	2019	2020	2021	2022	N/N-1 (%)
Particuliers	6 139	5 735	5 705	5 757	5 845	5 933	1,51%
Collectivités	64	75	76	80	76	76	0,00%
Professionnels	43	458	517	515	499	506	1,40%
Autres	10	18	14	13	13	11	-15,38%
Total	6 256	6 286	6 312	6 365	6 433	6 526	1,45%

SAINTE-ANNE	2017	2018	2019	2020	2021	2022	N/N-1 (%)
Particuliers	2 768	2 599	2 604	2 614	2 642	2 680	1,44%
Collectivités	48	62	63	64	61	62	1,64%
Professionnels	10	184	198	200	188	192	2,13%
Autres	4	6	8	6	6	6	0,00%
Total	2 830	2 851	2 873	2 884	2 897	2 940	1,48%

SAINTE-LUCE	2017	2018	2019	2020	2021	2022	N/N-1 (%)
Particuliers	4 090	5 096	5 092	5 120	5 180	5 188	0,15%
Collectivités	46	50	53	55	56	55	-1,79%
Professionnels	24	273	332	331	325	340	4,62%
Autres	7	21	14	13	13	14	7,69%
Total	4 167	5 440	5 491	5 519	5 574	5 597	0,41%

SAINT-ESPRIT	2017	2018	2019	2020	2021	2022	N/N-1 (%)
Particuliers	4 090	4 051	4 027	4 069	4 861	4 121	-15,22%
Collectivités	46	48	46	46	56	48	-14,29%
Professionnels	24	139	159	157	232	161	-30,60%
Autres	7	8	9	10	8	10	25,00%
Total	4 167	4 246	4 241	4 282	5 157	4 340	-15,84%

Périmètre Robert – Trinité

Le nombre de clients							
Désignation	2017	2018	2019	2020	2021	2022	N/N-1 (%)
Particuliers	13 608	12 938	12 888	12 909	13 057	13 108	0,39%
Collectivités	162	159	158	160	163	165	1,23%
Professionnels	56	780	901	904	869	871	0,23%
Autres	17	26	20	23	19	14	-26,32%
Total	13 843	13 903	13 968	13 996	14 108	14 158	0,35%

LE ROBERT	2017	2018	2019	2020	2021	2022	N/N-1 (%)
Particuliers	8 093	7 754	7 765	7 773	7 855	7 870	0,19%
Collectivités	75	79	78	78	80	81	1,25%
Professionnels	27	402	456	460	449	453	0,89%
Autres	10	14	12	13	12	12	0,00%
Total	8 205	8 249	8 312	8 324	8 396	8 416	0,24%

TRINITÉ	2017	2018	2019	2020	2021	2022	N/N-1 (%)
Particuliers	5 515	5 184	5 123	5 136	5 202	5 233	0,60%
Collectivités	87	80	80	82	80	84	5,00%
Professionnels	29	378	445	444	420	418	-0,48%
Autres	7	12	8	10	7	7	0,00%
Total	5 638	5 654	5 656	5 672	5 712	5 742	0,53%

Individualisation comptage en habitat collectif

Le nombre total de contrats à fin 2022 dans le cadre d'une individualisation de comptage est répartie de la manière suivante :

Périmètre Espace Sud

COMMUNES	2015	2016	2017	2018	2019	2020	2021	2022
DIAMANT	6	9	10	11	10	11	10	16
DUCOS	28	30	31	36	34	34	37	84
FRANCOIS	9	12	13	16	15	15	16	23
LES ANSE D'ARLET	2	2	3	4	5	5	5	5
LES TROIS-ILETS	14	19	20	24	24	24	21	27
MARIN	12	13	13	17	15	17	15	19
RIVIERE-PILOTE	0	2	2	2	2	2	2	2
RIVIERE-SALEE	19	20	24	25	24	26	28	32
SAINT-ANNE								1
SAINT-ESPRIT	4	4	4	5	5	6	6	6
SAINTE-LUCE	18	20	20	22	21	21	20	23
VAUCLIN	7	11	12	15	13	13	12	17
Total	119	142	152	177	168	174	172	255

Périmètre Robert – Trinité

COMMUNES	2015	2016	2017	2018	2019	2020	2021	2022
ROBERT	21	32	32	33	32	32	32	37
TRINITE	11	14	16	17	16	16	18	17
Total	32	46	48	50	48	48	50	54

Nombre d'ouvertures et fermetures de branchements réalisées

Le tableau ci-après récapitule les nombres d'ouvertures et de fermetures réalisées sur l'exercice 2022 selon la nature des causes :

Ex-SICSM	2016	2017	2018	2019	2020	2021	2022
RESILIATION	3 648	3 775	3 617	3 875	3 150	3 484	3 050
MUTATION	3 343	3 595	1 782	1 777	1 472	1 435	1 432
INTERRUPTION DE SERVICE	2 148	1 621	1 242	753	7	51	1192
OUVERTURES IMPAYEES	1 418	636	468	55	6	13	141

L'année 2022 est marquée par une augmentation des fermetures pour retrouver son niveau d'avant 2020. Cela s'explique par la reprise des fermetures des professionnels pour impayés.

Nombre de nouveaux contrats d'abonnement souscrits

Le tableau ci-après récapitule de contrats d'abonnements résiliés sur l'exercice 2022 ;

Motif de résiliation	Nombre de contrats résiliés
Branchement eau fermé à la demande du client	354
Branchement eau fermé du client non déclaré	489
Branchement eau fermé demande interne	-
Branchement eau fermé suite non-paiement	349
Total contrats résiliés	1192

Taux de mutations de l'Ex-SICSM	1,9%
--	-------------

Taux de clients prélevés et mensualisés

Clients sur le territoire de l'Ex-SICSM	
	2022
Taux de clients prélevés	0,14
Taux de Clients mensualisés	0,21

5.3 Le prix du service de l'Eau Potable

Les différents destinataires des sommes portées sur la facture sont :

- La Société Martiniquaise des Eaux en application du contrat de concession du service public de distribution d'eau
- La collectivité au travers des redevances collectivités
- L'État au travers de la redevance d'occupation du domaine public et de la TVA
- L'Agence de l'eau, dont les sommes perçues sont destinées à aider au financement des collectivités locales dans leurs projets de préservation et d'amélioration des ressources en eau et du milieu naturel.

Le système tarifaire est de type « binôme » : il comprend une partie fixe selon le diamètre du compteur d'eau et un prix au m³.

Les composantes du tarif de l'eau

Le tableau suivant permet de mettre en évidence la part revenant à l'ensemble des acteurs (Exploitant, Collectivité, Agence de l'Eau, TVA) en prenant pour référence la facture type.

Communauté d'Agglomération Espace Sud Martinique (périmètre ex-SICSM)									
Tarif									
Eau Potable									
	prix de base 01/04/2015	prix actualisé 01/01/2017	prix actualisé 01/01/2018	prix actualisé 01/01/2019	prix actualisé 01/01/2020	prix actualisé 01/01/2021	prix actualisé 01/01/2022	prix actualisé 01/01/2023	Part de la Collectivité 01/01/2018
Actualisation K	1,0000	0,9994	1,0144	1,0363	1,0439	1,0683	1,0965	1,1907	
Abonnement									
Abonnement cptr. 15 mm	22,00	21,99	22,32	22,80	22,97	23,50	24,12	26,20	
Abonnement cptr. 20 mm	37,00	36,98	37,53	38,34	38,62	39,53	40,57	44,06	
Abonnement cptr. 30 mm	62,00	61,96	62,89	64,25	64,72	66,23	67,98	73,82	
Abonnement cptr. 40 mm	108,00	107,94	109,56	111,92	112,74	115,38	118,42	128,60	
Abonnement cptr. 60 mm	200,00	199,88	202,88	207,26	208,78	213,66	219,30	238,14	
Abonnement cptr. 80 mm	276,00	275,83	279,97	286,02	288,12	294,85	302,63	328,63	
Abonnement cptr. 100 mm	551,00	550,67	558,93	571,00	575,19	588,63	604,17	656,08	
Abonnement cptr. 150 mm	551,00	550,67	558,93	571,00	575,19	588,63	604,17	656,08	
Consommation									
Tranches semestrielles									
de 0 à 25 m ³	1,0700	1,0694	1,0854	1,1088	1,1170	1,1431	1,1733	1,2740	0,4083
de 26 à 50 m ³	1,5000	1,4991	1,5216	1,5545	1,5659	1,6025	1,6448	1,7861	0,4083
de 51 à 3000 m ³	1,5000	1,4991	1,5216	1,5545	1,5659	1,6025	1,6448	1,7861	0,4403
de 3001 à 6000 m ³	1,5000	1,4991	1,5216	1,5545	1,5659	1,6025	1,6448	1,7861	0,6075
de 6001 à 12000 m ³	1,5000	1,4991	1,5216	1,5545	1,5659	1,6025	1,6448	1,7861	0,2527
de 12 001 à 24 000 m ³	1,5000	1,4991	1,5216	1,5545	1,5659	1,6025	1,6448	1,7861	0,6173
au de-là de 24 000 m ³	1,5000	1,4991	1,5216	1,5545	1,5659	1,6025	1,6448	1,7861	0,4261

	prix 01/01/2018	prix 01/01/2019	prix 01/01/2020	prix 01/01/2021	prix 01/01/2022	Destinataires
Redevance Pollution	0,2500	0,2600	0,2600	0,2600	0,2600	ODE
Redevance Préservation de la ressource en Eau	0,0750	0,0550	0,0550	0,0550	0,0550	ODE
Octroi de Mer Régional	1,5%	1,5%	1,5%	1,5%	1,5%	CTM
TVA	2,1 %	2,1 %	2,1 %	2,1 %	2,1 %	Trésor public

Communauté d'Agglomération du Pays Nord Martinique (périmètre ex-SICSM)

Tarif ROBERT et TRINITE

Eau Potable

	prix de base 01/04/2015	prix actualisé 01/01/2017	prix actualisé 01/01/2018	prix actualisé 01/01/2019	prix actualisé 01/01/2020	prix actualisé 01/01/2021	prix actualisé 01/01/2022	prix actualisé 01/01/2023	Part de la Collectivité 01/01/2018	Part de la Collectivité 01/04/2020
Actualisation K	1,0000	0,9994	1,0144	1,0363	1,0439	1,0683	1,0965	1,1441		
Abonnement										
Abonnement cptr. 15 mm	22,00	21,99	22,32	22,80	22,97	23,50	24,12	25,17		28,00
Abonnement cptr. 20 mm	37,00	36,98	37,53	38,34	38,62	39,53	40,57	42,33		45,34
Abonnement cptr. 30 mm	62,00	61,96	62,89	64,25	64,72	66,23	67,98	70,93		54,36
Abonnement cptr. 40 mm	108,00	107,94	109,56	111,92	112,74	115,38	118,42	123,56		24,87
Abonnement cptr. 60 mm	200,00	199,88	202,88	207,26	208,78	213,66	219,30	228,82		99,03
Abonnement cptr. 80 mm	276,00	275,83	279,97	286,02	288,12	294,85	302,63	315,77		125,46
Abonnement cptr. 100 mm	551,00	550,67	558,93	571,00	575,19	588,63	604,17	630,40		203,03
Abonnement cptr. 150 mm	551,00	550,67	558,93	571,00	575,19	588,63	604,17	630,40		203,03
Consommation										
Tranches semestrielles										
de 0 à 25 m3	1,0700	1,0694	1,0854	1,1088	1,1170	1,1431	1,1733	1,2242	0,6083	0,0841
de 26 à 50 m3	1,5000	1,4991	1,5216	1,5545	1,5659	1,6025	1,6448	1,7162	0,6083	0,1121
de 51 à 3000 m3	1,5000	1,4991	1,5216	1,5545	1,5659	1,6025	1,6448	1,7162	0,6403	0,5044
de 3001 à 6000 m3	1,5000	1,4991	1,5216	1,5545	1,5659	1,6025	1,6448	1,7162	0,6075	0,5604
de 6001 à 12000 m3	1,5000	1,4991	1,5216	1,5545	1,5659	1,6025	1,6448	1,7162	0,2527	
de 12 001 à 24 000 m3	1,5000	1,4991	1,5216	1,5545	1,5659	1,6025	1,6448	1,7162	0,6173	
au de-là de 24 000 m3	1,5000	1,4991	1,5216	1,5545	1,5659	1,6025	1,6448	1,7162	0,4261	

	prix 01/01/2018	prix 01/01/2019	prix 01/01/2020	prix 01/01/2021	prix 01/01/2022	prix 01/01/2023	Destinataires
Redevance Pollution	0,2500	0,2600	0,2600	0,2600	0,2600	0,2600	ODE
Redevance Préservation de la ressource en Eau	0,0750	0,0550	0,0550	0,0550	0,0550	0,0550	ODE
Octroi de Mer Régional	1,5%	1,5%	1,5%	1,5%	1,5%	1,5%	CTM
TVA	2,1 %	2,1 %	2,1 %	2,1 %	2,1 %	2,1 %	Trésor public

La facture type 120 m3 type D102.0 - ESPACE SUD

Communauté d'Agglomération Espace Sud Martinique (périmètre ex-SICSM)						
Facture annuelle d'un client ayant consommé 120 m³						
établie sur la base des tarifs au 31 décembre 2022						
	M³	Prix unitaire	Montant	Prix unitaire	Montant	Evolution
		2023	2023	2022	2022	2023/2022
SERVICE EAU POTABLE						
Part du délégataire						
Abonnement semestriel		26,20	52,40	24,12	48,24	8,6%
Consommation						
de 0 à 25 m3	50	1,2740	63,70	1,1733	58,67	8,6%
de 26 à 50 m3	50	1,7861	89,31	1,6448	82,24	8,6%
de 51 à 3000 m3	20	1,7861	35,72	1,6448	32,90	8,6%
Part de la Collectivité						
Consommation						
de 0 à 25 m3	50	0,4083	20,42	0,4083	20,42	
de 26 à 50 m3	50	0,4083	20,42	0,4083	20,42	
de 51 à 3000 m3	20	0,4403	8,81	0,4403	8,81	
Organismes publics						
Redevance Pollution	120	0,2600	31,20	0,2600	31,20	
Redevance préservation de la ressource en Eau	120	0,0550	6,60	0,0550	6,60	
Octroi de Mer Régional			4,93		4,64	6,2%
Sous-total hors TVA			333,51		314,14	6,2%
TVA à 2,1 %			6,90		6,50	6,2%
Total TTC			340,41		320,64	6,2%
m3 TTC			2,84		2,67	6,2%
m3 TTC hors abonnement			2,39		2,26	5,7%

La facture type 120 m3 type D102.0 - ROBERT et TRINITE

Communauté d'Agglomération du Pays Nord Martinique (périmètre ex-SICSM)						
Facture annuelle d'un client ayant consommé 120 m³						
établie sur la base des tarifs au 31 décembre 2022						
	M³	Prix unitaire	Montant	Prix unitaire	Montant	Evolution
		2023	2023	2022	2022	2023/2022
SERVICE EAU POTABLE						
Part du délégataire						
Abonnement semestriel		25,17	50,34	24,12	48,24	4,4%
Consommation						
de 0 à 25 m3	50	1,2242	61,21	1,1733	58,67	4,3%
de 26 à 50 m3	50	1,7162	85,81	1,6448	82,24	4,3%
de 51 à 3000 m3	20	1,7162	34,32	1,6448	32,90	4,3%
Part de la Collectivité						
Abonnement semestriel		14,00	28,00	14,00	28,00	
Consommation						
de 0 à 25 m3	50	0,0841	4,21	0,0841	4,21	
de 26 à 200 m3	70	0,1121	7,85	0,1121	7,85	
Organismes publics						
Redevance Pollution	120	0,2600	31,20	0,2600	31,20	
Redevance préservation de la ressource en Eau	120	0,0550	6,60	0,0550	6,60	
Octroi de Mer Régional			4,64		4,50	3,2%
Sous-total hors TVA			314,18		304,41	3,2%
TVA à 2,1 %			6,50		6,30	3,2%
Total TTC			320,68		310,71	3,2%
m3 TTC			2,67		2,59	3,2%
m3 TTC hors abonnement			2,24		2,18	3,0%

5.4 Les volumes

Les volumes facturés sur l'exercice civil

Les volumes facturés dépendent des périodes de relevé des compteurs qui peuvent varier d'une année sur l'autre. En conséquence, les variations des volumes facturés ne sont pas entièrement imputables à une baisse ou une augmentation de la consommation, mais peuvent être en partie liées à des décalages de relève d'une année sur l'autre. Pour pouvoir analyser les volumes facturés retraités de ces effets de variation, reportez-vous au tableau qui présente les rendements de réseaux. Le tableau du rendement de réseau contient des informations sur les volumes facturés ramenés à 365 jours.

Périmètre Espace Sud

Volumes vendus (m³)								
Désignation	2016	2017	2018	2019	2020	2021	2022	N/N-1 (%)
Volumes vendus	7 123 507	6 569 081	7 015 358	6 646 712	6 779 515	7 233 696	7 450 075	2,99%

Volumes vendus	2016	2017	2018	2019	2020	2021	2022	N/N-1 (%)
DUCOS	1 057 337	888 847	983 031	904 662	975 706	1 059 434	1 080 425	1,98%
LE DIAMANT	416 420	401 746	406 485	407 475	415 414	437 070	454 326	3,95%
LE FRANÇOIS	1 130 685	1 099 737	1 076 519	1 025 733	1 154 313	1 174 450	1 169 956	-0,38%
LE MARIN	475 986	409 329	456 912	467 524	461 522	476 068	481 481	1,14%
LE VAUCLIN	515 026	514 631	493 033	481 668	510 057	535 708	547 156	2,14%
LES ANSES-D'ARLET	237 278	233 233	232 306	230 874	241 753	249 563	259 677	4,05%
LES TROIS-ILETS	663 997	585 510	648 686	608 718	606 938	620 616	647 316	4,30%
RIVIÈRE-PILOTE	552 742	505 910	574 251	553 895	558 449	581 364	584 099	0,47%
RIVIÈRE-SALÉE	616 323	563 392	622 724	588 644	568 734	639 585	671 688	5,02%
SAINTE-ANNE	407 842	379 440	419 276	402 814	382 407	355 357	418 027	17,64%
SAINTE-LUCE	646 977	619 297	691 891	603 927	382 407	662 704	689 458	4,04%
SAINT-ESPRIT	402 894	365 779	407 084	366 578	418 648	437 977	446 466	1,94%

Périmètre Robert – Trinité

Volumes vendus (m³)								
Désignation	2016	2017	2018	2019	2020	2021	2022	N/N-1 (%)
Volumes vendus	1 803 702	1 645 244	1 683 725	1 700 375	1 622 461	1 792 203	1 769 705	-1,26%

Volumes vendus	2016	2017	2018	2019	2020	2021	2022	N/N-1 (%)
ROBERT	657 024	628 532	639 042	633 818	1 008 135	1 122 815	1 101 875	-1,86%
TRINITE	1 146 678	1 016 712	1 044 683	1 066 557	614 326	669 388	667 830	-0,23%

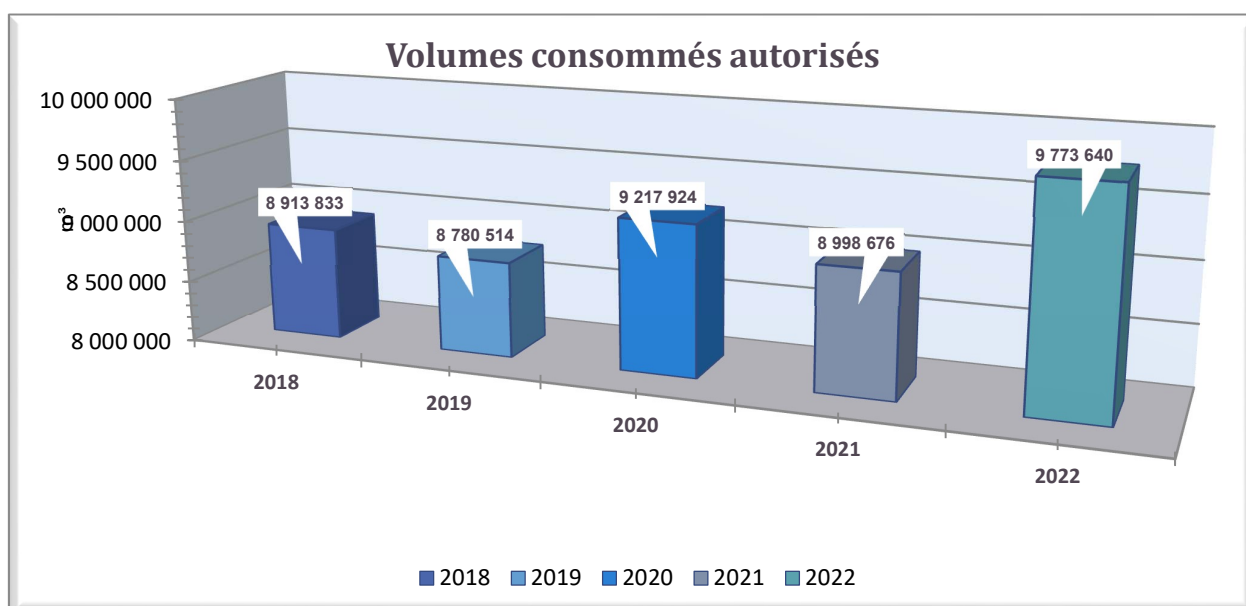
Volumes consommés par les abonnés sur l'exercice

Les volumes consommés autorisés correspondent à la somme des :

- **Volumes comptabilisés** : ils résultent des relevés des appareils de comptage des abonnés. Ces volumes relevés correspondent aux volumes facturés (incluant les volumes exonérés) et aux volumes dégrévés.
- **Volumes consommés sans comptage** : ces volumes estimés sont ceux consommés par des usagers connus disposant d'une autorisation d'usage. Cela peut notamment concerner les volumes liés aux essais incendie (poteaux et bornes), aux manœuvres des pompiers, à l'arrosage de certains espaces verts, à certaines fontaines, aux lavages de voiries ou bien encore aux chasses d'eau sur le réseau d'assainissement.
- **Volumes de service du réseau** : ces volumes estimés sont ceux liés à l'exploitation du réseau de distribution d'eau. Cela peut notamment concerner les volumes liés au nettoyage des réservoirs, aux purges / lavage / désinfection de canalisation ou de branchements ou bien encore à la présence d'analyseurs de chlore.

Les estimations concernant les volumes consommés sans comptage et les volumes de service du réseau ont été effectués conformément aux préconisations officielles selon la méthodologie proposée par l'ASTEE (Association Scientifique et Technique pour l'Eau et l'Environnement).

Volumes consommés autorisés (m³)						
Désignation	2018	2019	2020	2021	2022	N/N-1 (%)
Volumes comptabilisés (E = E' + E'') y compris EEC	8 697 338	8 576 094	8 940 676	8 728 537	9 533 896	9,23%
- dont Volumes facturés (E')	8 563 181	8 347 087	8 401 250	8 530 602	9 479 482	11,12%
- dont volume eau potable livré gratuitement avec compteur (volumes dégrévés, gestes commerciaux...) (E'')	134 157	229 007	118 871	197 935	54 414	-72,51%
Volumes consommés sans comptage (F)	102 545	89 137	113 950	111 220	120 820	8,63%
Volumes de service du réseau (G)	113 950	115 283	163 298	158 919	118 924	-25,17%
Total des volumes consommés autorisés (E+F+G) = (H)	8 913 833	8 780 514	9 217 924	8 998 676	9 773 640	8,61%



Présentation des périodes auxquelles se rapportent les volumes mentionnés

Date et médiane des relèves des compteurs au 1er semestre

Périmètre Espace Sud

Commune	Nb Abonnés	Date Début	Date Fin	Médiane sem.	Médiane sem-1	Conso	Nb Jrs
ANSE D'ARLET	2167	14/02/2022	16/02/2022	15-févr.-22	2-sept.-21	166	3
VAUCLIN	5142	17/02/2022	28/02/2022	22-févr.-22	11-sept.-21	165	8
DIAMANT	3302	03/03/2022	09/03/2022	6-mars-22	20-sept.-21	167	5
FRANCOIS	8336	14/02/2022	08/03/2022	25-févr.-22	29-août-21	180	15
SAINTE LUCE	5557	10/03/2022	21/03/2022	15-mars-22	2-oct.-21	165	8
TROIS ILETS	4129	22/03/2022	30/03/2022	26-mars-22	13-oct.-21	164	7
SAINT ESPRIT	4352	31/03/2022	08/04/2022	4-avr.-22	23-oct.-21	163	7
RIVIERE PILOTE	5957	11/04/2022	26/04/2022	18-avr.-22	8-nov.-21	162	10
RIVIERE SALEE	6453	12/04/2022	03/05/2022	22-avr.-22	29-oct.-21	176	14
MARIN	4452	27/04/2022	06/05/2022	1-mai-22	23-nov.-21	160	8
SAINTE ANNE	2928	09/05/2022	13/05/2022	11-mai-22	4-déc.-21	158	5
DUCOS	8146	04/05/2022	25/05/2022	14-mai-22	21-nov.-21	175	16

Périmètre Robert – Trinité

Commune	Nb Abonnés	Date Début	Date Fin	Médiane sem.	Médiane sem-1	Conso	Nb Jrs
TRINITE	5863	09/03/2022	21/03/2022	15-mars-22	16-sept.-21	180	9
ROBERT	8466	22/03/2022	11/04/2022	1-avr.-22	7-oct.-21	176	15

Date et médiane des relèves des compteurs au 2nd semestre

Périmètre Espace Sud

Commune	Nb Abonnés	Date Début	Date Fin	Médiane sem.	Médiane sem-1	Conso	Nb Jrs
ANSE D'ARLET	2167	22/08/2022	24/08/2022	23-août-22	15-févr.-22	189	3
FRANCOIS	8336	22/08/2022	09/09/2022	31-août-22	25-févr.-22	187	15
VAUCLIN	5142	25/08/2022	06/09/2022	31-août-22	22-févr.-22	190	9
DIAMANT	3302	07/09/2022	14/09/2022	10-sept.-22	06-mars-22	189	6
SAINTE LUCE	5557	15/09/2022	27/09/2022	21-sept.-22	15-mars-22	190	9
TROIS ILETS	4129	28/09/2022	06/10/2022	2-oct.-22	26-mars-22	190	7
SAINT ESPRIT	4352	07/10/2022	18/10/2022	12-oct.-22	4-avr.-22	192	8
RIVIERE SALEE	6453	14/10/2022	04/11/2022	24-oct.-22	22-avr.-22	186	14
RIVIERE PILOTE	5957	19/10/2022	04/11/2022	27-oct.-22	18-avr.-22	192	11
DUCOS	8146	07/11/2022	25/11/2022	16-nov.-22	14-mai-22	186	14
MARIN	4452	07/11/2022	17/11/2022	12-nov.-22	01-mai-22	195	8
SAINTE ANNE	2928	18/11/2022	25/11/2022	21-nov.-22	11-mai-22	195	6

Périmètre Robert – Trinité

Commune	Nb Abonnés	Date Début	Date Fin	Médiane sem.	Médiane sem-1	Conso	Nb Jrs
TRINITE	5863	12/09/2022	22/09/2022	17-sept.-22	15-mars-22	186	9
ROBERT	8466	23/09/2022	13/10/2022	3-oct.-22	1-avr.-22	185	15

Volumes livrés non facturés

		Ex SICSM	Méthode d'estimation ASTEE	Ordres de grandeur
Volume consommateurs sans comptage	Essais PI	17 770	Evaluer avec le SDIS le nombre d'essais par an x Durée x 60 m3/heure	7 à 10 m3/heure
	Exercices incendie	75 000	Evaluer avec le SDIS : Nombre d'ouvertures x Durée x 60 m3/heure	
	Espaces verts sans compteur	0	Nbre ouverture des bornes x durée x débit estimé	
	Fontaines sans compteur	0	Nbre fontaines x conso estimée	
	Lavage voirie	28 050	Nbre camions + Nbre rotations/jr x Nbre jrs travail	2m3/rotation/camion
	Chasses d'eau assainissement	0	2 à 5 m3 /jour/unité	
	Total volume consommateurs sans comptage	120 820 m3		

Volume de service du réseau	Nettoyage réservoirs	18 006	Calcul précis de l'exploitant. Par défaut	Niveau bas + 10 % volume utile
	Désinfection après travaux	66 013	Calcul précis de l'exploitant. Par défaut	8 volumes cana + 0,2 m3/branchement
	Purges et lavages conduites	15 425	Calcul précis de l'exploitant. Par défaut	Nbre purges x durée x 2,5 m3/h
	Surpresseurs et pissettes	14 580	Nbre pompes ou pissettes x débit à estimer	90 m3/an/pompe
	Analyseurs de chlore	4 900	Nbre analyseurs x débit à estimer	570 à 700 m3/an/appareil
	Autres consommations pour raisons de service		A justifier	
	Sous-total volume de service	118 924 m3		

Volumes exceptionnels	Vols d'eau			
	Exfiltrations ouvrages	655 965		
	Sous total Volumes exceptionnels	655 965 m3		

TOTAL	895 709 m3	
--------------	-------------------	--

Liste des abonnés dont la consommation est supérieure à 6000 m³

Les gros consommateurs sont les consommateurs dont les volumes dépassent 6 000 m³/an. Le nombre de client gros consommateurs hors vente d'eau en gros est détaillé dans le tableau suivant.

⇒ 41 Gros consommateurs sur le périmètre Espace Sud

COMMUNE	USAGE	NOM ABONNE	VOLUME ANNUEL (m3)	VOLUME JOURNALIER (m3/j)
Diamant	Collectivité	VILLE DU DIAMANT	6 489	18
Diamant	Particulier	ASL LOT LES ACACIAS	9 809	27
Diamant	Professionnel	AFUL MARINOTEL UNION	13 833	38
Ducos	Collectivité	CENTRE PENITENTIAIRE	138 660	380
Ducos	Collectivité	LYCEE CENTRE SUD	6 029	17
Ducos	Professionnel	ATIR	12 882	35
Ducos	Professionnel	PHYSADIS/BATIR	16 788	46
Ducos	Professionnel	S I M B I	6 233	17
Ducos	Professionnel	SOGEP SARL	12 566	34
Ducos	Professionnel	TOTAL CARAIBES	6 200	17
François	Collectivité	CENTRE HOSPITALIER ERNEST WAN AJOUHU	7 714	21
François	Collectivité	VILLE DU FRANCOIS	7 200	20
François	Particulier	ASL LOTISSEMENT PETITE FRANCE	12 551	34
François	Particulier	ASS ASSOCIATION SYNDICALE DE	13 707	38
François	Professionnel	ABATTOIR BO KAI	24 976	68
François	Professionnel	FRANCE BETON	6 244	17
François	Professionnel	HERITIERS H.CLEMENT S.A.	6 395	18
François	Professionnel	MARTINIQUE AVICULTURE	13 832	38
François	Professionnel	SNC MIQUELON	14 094	39
Les Trois Ilets	Professionnel	HOTEL BAKOUA	15 048	41
Les Trois Ilets	Professionnel	S A I P B	13 228	36
Les Trois Ilets	Professionnel	S.G.H.T.I SARL	28 408	78
Les Trois Ilets	Professionnel	SOCACO HOTEL BAMBOU	15 242	42
Marin	Collectivité	GESTIONNAIRE	7 259	20
Marin	Professionnel	ANTILLAISE EXPLOITATION	10 353	28
Marin	Professionnel	HOPITAL DU MARIN	12 350	34
Marin	Professionnel	SAEPP SA CPTUR GENERAL	6 519	18
Rivière Salée	Professionnel	SODICA SARL	9 351	26
Rivière Salée	Professionnel	SOGES	8 100	22
Saint Esprit	Collectivité	HOPITAL DU SAINT-ESPRIT	14 451	40
Sainte Anne	Collectivité	VILLE DE SAINTE ANNE	12 264	34
Sainte Anne	Particulier	SDC MAYERO	6 616	18
Sainte Anne	Professionnel	HAMEAU DE BEAUREGARD	10 977	30
Sainte Anne	Professionnel	SMVV (STE QMAISE DE VVF)	40 339	111
Sainte Luce	Collectivité	SMTVD	42 877	117
Sainte Luce	Particulier	ASL LE FILAO	19 634	54
Sainte Luce	Professionnel	MARTINIQUE BETON S A R L	8 365	23
Sainte Luce	Professionnel	PIERRE ET VACANCES	35 100	96
Sainte Luce	Professionnel	SEH DE SAINTE LUCE	8 025	22
Vauclin	Particulier	ASL BEL AIR	30 483	84

| La gestion des abonnés

COMMUNE	USAGE	NOM ABONNE	VOLUME ANNUEL (m3)	VOLUME JOURNALIER (m3/j)
Vauclin	Professionnel	U C P A	6 675	18
Total général			697 866	1 912

⇒ 15 Gros consommateurs sur le périmètre Robert - Trinité

COMMUNE	USAGE	NOM ABONNE	VOLUME ANNUEL (m3)	VOLUME JOURNALIER (m3/j)
Robert (ES)	Collectivité	VILLE DU ROBERT	10 788	30
Robert (ES)	Particulier	ASL EMERAUDE CARAIBE	72 686	199
Robert (ES)	Particulier	ASS SYNDICALE LIBRE BETANIA	24 484	67
Robert (ES)	Particulier	RESIDENCES DU MONT-VERT	11 015	30
Robert (ES)	Professionnel	CENTRE SOCIO-EDUCATIF SAIN	7 366	20
Robert (ES)	Professionnel	EXPL AGRICOLE MONTVERT SARL	6 332	17
Robert (ES)	Professionnel	NOUVELLE YAOURT LITTEE	50 494	138
Robert (ES)	Professionnel	S C I ROBERT 2	9 079	25
Robert (ES)	Professionnel	SOCIETE YAOURT DANONE	20 822	57
Trinité (ES)	Collectivité	GENDARMERIE NATIONALE	10 428	29
Trinité (ES)	Collectivité	HOPITAL DE TRINITE	14 002	38
Trinité (ES)	Collectivité	LYCEE DE TRINITE	23 236	64
Trinité (ES)	Professionnel	FONDATION PARTAGE ET VIE	8 521	23
Trinité (ES)	Professionnel	SAEM PSRM	8 449	23
Trinité (ES)	Professionnel	SEH LA GOELETTE	7 313	20
Total général			285 015	781

Présentation des périodes auxquelles se rapportent les volumes mentionnés

*. Les relèves et les facturations :

Concernant les gros consommateurs, les relèves sont réalisées mensuellement et sont facturés dans les 10 jours.

5.5 Autres données de la relation clients

Etat des principales coupures d'eau

Un tableau fournit en annexe [Annexe 2 - Etat des principales coupures d'eau](#) établit la liste des principales coupures d'eau, avec indication de leur importance (quartiers impactés, début/fin), leur cause et leur localisation. Cet export est issu de l'application mobile Omijo qui nous permet d'informer les abonnés en temps réel des coupures programmées (Lavages de réservoirs, travaux programmés) ou non programmées (réparations de casses,

dysfonctionnement réseau, intempéries). <https://omijo.app/lapplication/>



Nombre de réclamations d'abonnés adressés au Délégué

Notre Centre de Relation Clientèle, basé au Lamentin, répond aux demandes exprimées par téléphone et internet, et traite en temps réel tout type de sujet : information sur la qualité de l'eau, sur la facture, abonnement lors de l'arrivée dans un logement, réclamation, urgence, mensualisation.

Bilan des plaintes d'abonnés adressées à la SME ainsi que les mesures prises ou proposées à la suite de ces plaintes ;

Périmètre Espace Sud		Périmètre Robert /Trinité	
Motif	Nb Réclamations	Motif	Nb Réclamations
ABONNEMENT	8	ABONNEMENT	2
Arrivée client	1	Réclamation abonnement	2
Départ client	1	ASSAINISSEMENT	3
Modification données abonnement	1	Réclamation assainissement	3
Réclamation abonnement	5	ENCAISSEMENT	2
ASSAINISSEMENT	8	Demande de remboursement	1
Réclamation assainissement	8	Réclamation encaissement	1
DISTRIBUTION	3	FACTURATION	21
Réclamation distribution	3	Dégrèvement pour fuite	1
DIVERS	3	Dispositif Warsmann	1
Réclamation diverse	3	Intervention facturation	1
EDITION DU CONTRAT D'ABONNEMENT	1	Réclamation facturation	17
EDITION - CONTRAT ABONNEMENT	1	Rectification facture	1
ENCAISSEMENT	8	MENSUALISATION	1
Demande de remboursement	2	Réclamation mensualisation	1
Demande d'information encaissement	2	Total général	29
Divers encaissement	2		
Réclamation encaissement	2		
FACTURATION	92		
Dégrèvement pour fuite	2		
Demande d'information facturation	1		
Dispositif Warsmann	3		
Divers facturation	4		
FACTURATION	2		
Réclamation facturation	76		
Rectification facture	2		
Refus Dispositif Warsmann	2		
MENSUALISATION	1		
Inscription mensualisation	1		
Total général	124		

* **Les mesures prises ou proposées** (les réclamations étant très diverses, les abonnés sont dirigés vers les services appropriés afin de répondre au mieux à leurs demandes et dans les meilleurs délais).

Synthèse statistique des cas de non-respect du règlement de service (par abonnés et par nature)

Processus de facturation :

	Nbre 1 ^{ère} Relance	Nbre 2 ^{ème} Relance	Nbre Procédures contentieuses
Périmètre Ex-SICSM	65 268	47 213	49
Total général	65 268	47 213	49

- *Délai moyen de paiement : non calculé*
- *Nombre procédures contentieuses : 49 procédures contentieuses instruites en 2022. L'année 2022 a été marquée par un renforcement des procédures de recouvrement amiables et contentieuses afin de lutter contre les impayés de factures d'eau.*

Nombre de vérification des compteurs

Ce tableau contient les informations concernant les demandes de vérifications des compteurs présentées par des abonnés, ainsi que les résultats de ces vérifications.

Aucune demande d'étalonnage en 2022

Périmètre Espace Sud	Nb abonnés	Nb de demandes	Résultats
Demande de vérification des compteurs	0	0	-
Total général	0	0	-

Périmètre Robert et Trinité	Nb abonnés	Nb de demandes	Résultats
Demande de vérification des compteurs	0	0	-
Total général	0	0	-

Etat des dégrèvements

Ce tableau fait état du nombre, volumes et montant des dégrèvements accordés pour fuite après compteur.

Périmètre Espace Sud

Commune	Nombre d'abonnés	Volumes facturés	Volumes dégrévés	Volumes corrigés
Diamant	22	12 841	3 754	9 087
Ducos	71	32 661	13 293	19 368
François	70	31 855	12 443	19 412
Les Anses d Arlet	6	2 168	697	1 471
Les Trois Ilets	14	7 549	1 606	5 943
Marin	18	8 911	2 152	6 759
Rivière Pilote	32	15 570	4 921	10 649
Rivière Salée	36	14 487	4 460	10 027
Saint Esprit	28	9 054	3 390	5 664
Sainte Anne	11	6 179	899	5 280
Sainte Luce	31	11 867	3 933	7 934
Vauclin	30	10 241	5 105	5 136
Total général	369	163 383	56 653	106 730

Périmètre Robert et Trinité

Commune	Nombre d'abonnés	Volumes facturés	Volumes dégrévés	Volumes corrigés
Robert (ES)	87	40 945	12 932	28 013
Trinité (ES)	39	27 160	8 920	18 240
Total général	126	68 105	21 852	46 253

Les créances irrécouvrables

Nombre et montant global des créances irrécouvrables constatées sur l'année et indicateur représentatif des conditions de recouvrement des créances,

Périmètre Espace Sud

Nombre de créances irrécouvrables	Montant global des créances irrécouvrables
10 152	832 633,81 €

Périmètre Robert et Trinité

Nombre de créances irrécouvrables	Montant global des créances irrécouvrables
1 173	134 905,21 €

• Les mesures prises pour limiter le nombre et le montant global des factures impayées

Les clients consommateurs ont la possibilité de fractionner le paiement de leurs factures d'eau tous les mois en optant pour la mensualisation.

Nos efforts se poursuivent pour faciliter aux clients l'accès au paiement mensualisé ou au prélèvement automatique de leurs factures, à travers les messages, feuillets informatifs joints à la facture, mailings personnalisés, accueil téléphonique...

Ces moyens de paiement permettent à nos clients de gérer leur budget « eau » plus efficacement et plus facilement. L'accès à ce service, optionnel et gratuit, répond à une attente forte des clients et peut être mis en place lors d'un appel au Centre de Relation Clientèle, ou via notre site internet.

Au 31 décembre 2022, 21 % des clients paient leurs factures à l'aide de la mensualisation

Activité de gestion clients sur le territoire de l'Ex-SICSM					
	2019	2020	2021	2022	N/N-1 (%)
Nombre d'abonnés mensualisés	13 977	12 885	13 746	16 020	16,54%
Nombre d'abonnés prélevés	7 267	9 434	9 507	10 509	10,54%
Nombre de factures comptabilisées pour les clients particuliers	135 823	156 162	169 354	175 906	3,87%
Nombre de factures comptabilisées pour les clients professionnels	9 866	11 830	11 775	13 229	12,35%
Nombre de factures comptabilisées pour les clients collectivité	1 768	2 278	1 870	1 872	0,11%
Nombre de factures comptabilisées pour les clients autres	241	250	250	247	-1,20%
Nombre total de factures comptabilisées	168 939	187 995	202 094	217 783	7,76%

**Nombre d'abonnés mensualisés et prélevés : valeurs corrigées en 2019 et en 2020*

- En 2022, **6 188** échéanciers ont été accordés pour les clients de l'Ex-SICSM

• Le fonds de solidarité

Il s'agit d'un dispositif public de maintien du service public de l'eau et de l'assainissement pour les personnes et les familles en situation de pauvreté et de précarité. Ce dispositif est piloté par les départements.

Le FSL attribue des aides financières ponctuelles et/ou finance des mesures d'accompagnement aux ménages en difficultés. Les aides attribuées couvrent divers domaines liés au logement : l'accès, le maintien et, depuis 2005, les dépenses liées aux impayés d'énergie, d'eau ou de téléphone.

La SME a noué des partenariats avec différentes structures partagées de services publics, telles que la Poste, la Maison de services publics ou les Point Informations Médiation Multi-services, qui permet d'offrir un service aux personnes isolées et fragiles. Il s'agit de lieux d'accueil ouvert à tous et destiné à faciliter l'utilisation de l'ensemble des services publics.

Les données ci-dessous représentent l'activité du Fonds de Solidarité Logement sur les communes du département gérées par la SME.

Le fonds de solidarité						
Territoire EX-SICSM	2017	2018	2019	2020	2021	2022
Nombre de demandes d'aide FSL acceptées	42	48	73	29	37	22
Montant des abandons de créance (HT) au titre du FSL	8 733	4 021	20 905	8270	11 177	6 302
Montant du versement au fonds de solidarité (€ HT/m ³ facturé)	0,0016	0,0005	0,0021	0,0009	0,0012	0,0007

La mesure de la satisfaction client

(Cette enquête concerne le périmètre du contrat EX-SICSM)

La Société Martiniquaise des Eaux fait appel chaque année, et cela depuis 2000, à l'institut de sondages ETOM pour mesurer la satisfaction de ses clients.

Les résultats de ces études permettent à la Société Martiniquaise des Eaux :

- de connaître des attentes des clients,
- de mesurer l'appréciation de ses clients sur ces prestations,
- d'affiner la compréhension de la relation des usagers au service de l'eau et de l'assainissement,
- de mieux comprendre ce qui nourrit et explique la satisfaction de même que l'insatisfaction des clients,
- de conduire de vraies démarches de progrès de la satisfaction des usagers.

La dernière enquête réalisée l'a été par téléphone au cours du mois de janvier 2023, toujours en collaboration avec l'Institut ETOM, treize mois après celle de l'année précédente.

> La méthodologie

Les cibles de l'étude :

- Les foyers composants les communes de l'espace Sud.

Le questionnaire :

Le questionnaire identique à celui administré en décembre 2021.

L'échantillonnage :

- Espace sud : 400 entretiens

Il s'agit d'un panel représentatif de la population des communes desservies par l'activité de la Société Martiniquaise des Eaux.

La méthode utilisée, celle des quotas sur la base des critères de représentativité des foyers des zones étudiées : communes, CSP et âge de la personne de référence du foyer.

Calendrier :

Cette étude a été réalisée sur 5 semaines.

Les derniers résultats obtenus en janvier 2023 pour l'année 2022 sont présentés ci-dessous.

Image comparative avec d'autres services publics

Par rapport aux acteurs auxquels elle est comparée, la SME, se place en tête, au même niveau que EDF et au-dessus d'Orange. Elle enregistre une note d'appréciation globale en baisse :

- En 2021, la SME bénéficie d'une note d'appréciation globale de 6.80 / 10, contre 6.59 / 10 en 2022.
- Elle reste néanmoins l'institution la mieux notée avec EDF.
- Nous observons une baisse générale de l'appréciation sauf pour EDF et la CAF.

| La gestion des abonnés

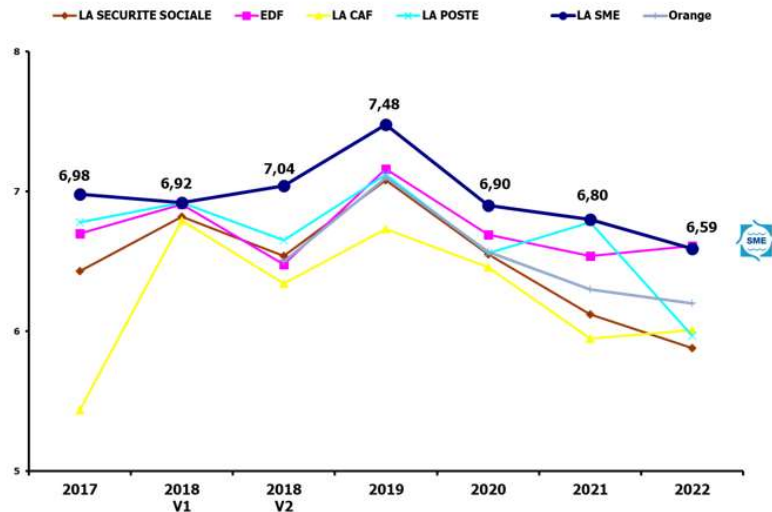


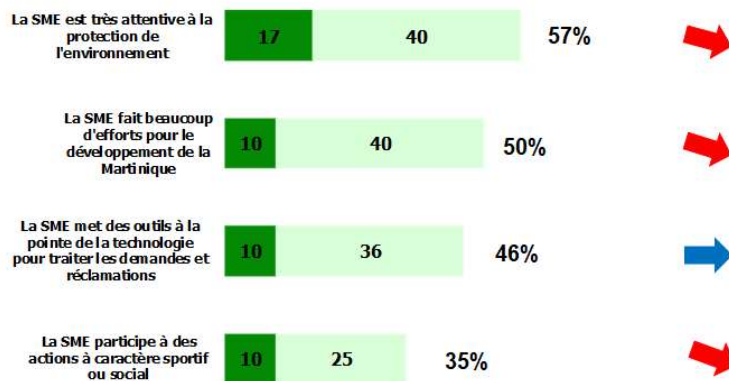
Image institutionnelle

Les indicateurs liés à l'image institutionnelle enregistrent une baisse généralisée :

- La SME fait beaucoup d'efforts pour le développement de la Martinique,
- La SME est très attentive pour la protection de l'environnement,
- La SME participe à des actions à caractère sportif ou sociale.

Sauf concernant l'item ci-dessous : qui observe une stabilisation :

- La SME met des outils à la pointe de la technologie pour traiter les demandes et les réclamations.



Satisfaction/insatisfaction des clients abonnés

Seule la qualité de l'eau du robinet enregistre une baisse de la satisfaction clients par rapport à l'année dernière :

Les deux items restent stables :

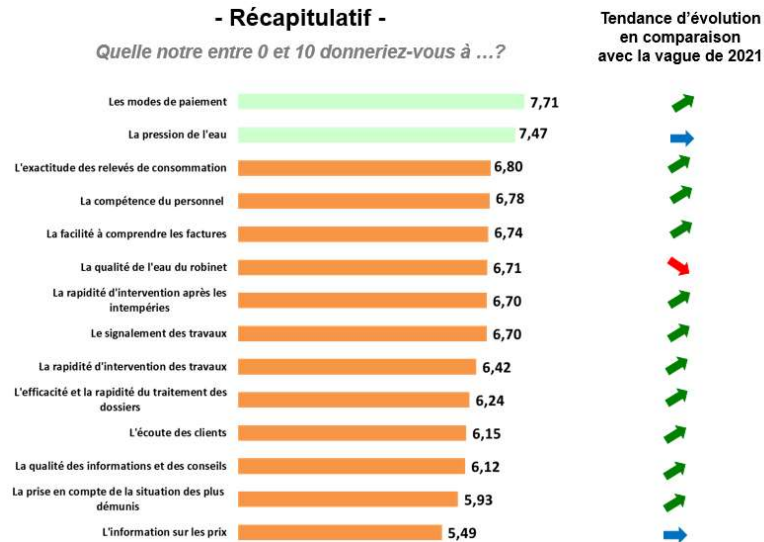
- La pression de l'eau
- L'information sur les prix

On enregistre une augmentation de la satisfaction clients concernant tous les autres items par rapport à l'année précédente :

- Les modes de paiement
- L'exactitude des relevés de consommation
- La compétence du personnel
- La facilité à comprendre les factures
- La rapidité d'intervention après les intempéries
- Le signalement des travaux
- La rapidité d'intervention des travaux

| La gestion des abonnés

- L'efficacité et la rapidité du traitement des dossiers
- L'écoute des clients
- La qualité des informations et des conseils
- La prise en compte de la situation des plus démunis



La perception de la gestion des coupures d'eau ne s'améliore pas : 50 % des interviewés déclarent que des travaux ont occasionné des coupures d'eau chez eux au cours de l'année, contre 39 % en 2021.

Les clients déclarant avoir été prévenus avant une coupure d'eau sont en baisse, ils passent de 47 % (en 2021) à 32 % (en 2022).

La perception des efforts :

- pour limiter la fréquence et la durée des coupures par la SME est en augmentation et passe de 6.19/10 (en 2021) à 6.52/10 (en 2022),
- pour informer en cas de coupure programmée est aussi en augmentation et passe de 6.21 (en 2021) à 6.47 (en 2022).

Le pourcentage de clients déclarant avoir des motifs d'insatisfaction envers la SME est en augmentation de 11 % ; « facture trop élevée » reste le principal motif d'insatisfaction exprimé, il est en augmentation depuis 2018.

Les motifs suivants sont en hausse :

- Trop de taxes
- Frais de retard trop élevés
- Problème de la qualité de l'eau
- Goût de l'eau
- Couleur de l'eau

En baisse :

- Coupures fréquentes (qui continue son amélioration)
- Relance de factures impayées erronée
- Réseau trop ancien

Les améliorations souhaitées par les abonnés pour les années avenir

Lorsque l'on demande aux interviewés de se prononcer sur les améliorations qu'ils souhaiteraient voir mis en œuvre en priorité dans les prochaines années, 59 % des interviewés font des suggestions (contre 32 en 2021) et les quatre principaux souhaits sont les suivants :

- Baisse du prix de l'eau
- Amélioration de la qualité des réseaux
- Coupures : moins de coupure et durée moins longue



Glossaire

PRINCIPALES DÉFINITIONS

A

- **Abandon de créance**
Réduction de sommes dues au fournisseur d'eau dans le cadre d'une mesure de Fond de Solidarité Logement.
- **Abonné (ou client)**
Personne physique ou morale ayant souscrit un abonnement auprès de l'opérateur du service public de l'eau ou de l'assainissement. L'abonné est par définition desservi par l'opérateur. Il peut être titulaire de plusieurs abonnements, sur le même service, en des lieux géographiques distincts. Les abonnés peuvent être des particuliers, des syndicats de copropriété, des collectivités pour les besoins municipaux, des entreprises (services, industries), des agriculteurs (irrigation).
L'abonné perd sa qualité d'abonné lorsque le service est stoppé, quelle que soit sa situation vis-à-vis de la facturation (il n'est plus desservi, mais son compte peut ne pas encore être soldé).
- **Abonné domestique ou assimilé**
Les abonnés domestiques ou assimilés sont les abonnés qui sont redevables à l'agence de l'eau au titre de la pollution domestique. Pour ces abonnés, les redevances sont perçues par l'organisme chargé de l'encaissement des factures émises pour la fourniture du service puis reversées à l'agence de l'eau.
- **Abonnement**
L'abonnement désigne le contrat qui lie l'abonné à l'opérateur pour la gestion du service de l'eau ou de l'assainissement conformément au règlement du service. Il y a un abonnement pour chaque point d'accès au service (point de livraison d'eau potable ou de collecte des effluents qui dessert l'abonné, ou installation d'assainissement autonome).
- **Accessoires**
Organe connecté au réseau eau : purge, ventouse, vanne, clapet.
- **Appareil de fontainerie**
Organe de distribution d'eau de type : poteau d'incendie, fontaine, borne de puisage, bouche d'incendie, bouche de lavage, bouche d'arrosage.
- **Autorité organisatrice**
Personne publique (commune, EPCI, syndicat mixte) ayant la responsabilité de l'organisation du service public d'eau ou d'assainissement, qui désigne et contrôle son opérateur.

B

- **Branchement eau**
Tuyau connecté à la canalisation publique et permettant la distribution d'eau. Il est caractérisé par son diamètre et son matériau.

C

- **Certification ISO 9001**
Certification relative aux systèmes de gestion de la qualité de service et de la satisfaction client. Elle donne les exigences organisationnelles requises pour l'existence d'un système de gestion de la qualité.
- **Certification ISO 14001**
Certification prescrivant les exigences relatives à un système de management environnemental (S.M.E.). Elle permet à un organisme de formuler une politique et des objectifs prenant en compte les exigences législatives et les informations relatives aux impacts environnementaux significatifs.

- **Clapet anti-retour**
Équipement ne permettant la circulation de l'eau que dans un sens.
- **Conduite d'adduction**
Conduite qui relie les ressources et les usines de traitement aux réservoirs et/ou zones de consommation, normalement sans branchements directs pour les consommateurs.
- **Conduite principale**
Conduite maîtresse assurant le transport de l'eau dans une zone à alimenter (normalement sans branchements directs pour les consommateurs).
- **Commission Consultative des Services Publics Locaux (CCSPL)**
Commission ayant vocation de permettre aux usagers des services publics d'obtenir des informations sur le fonctionnement effectif des services publics, d'être consultés sur certaines mesures relatives à leur organisation et émettre toute proposition utile en vue des adaptations qui pourraient apparaître nécessaires. Les compétences de ces CCSPL sont l'examen des rapports (RAD, RPQS, ...) et les consultations obligatoires. Les communes de plus de 10 000 habitants, les établissements publics de coopération intercommunale de plus de 50 000 habitants et les syndicats mixtes comportant au moins une commune de plus de 10 000 habitants doivent prévoir la création d'une CCSPL.
- **Commission départementale Solidarité Eau**
Commission qui octroie les aides financières (aides Fonds de Solidarité Logement) aux administrés.
- **Compteur**
Compteur d'eau froide ou d'eau chaude, en comptage de tête ou en divisionnaire : c'est un dispositif de comptage qui est précédé d'un robinet et peut être équipé d'un clapet anti-retour. Il constitue la limite de responsabilité de l'entreprise et est caractérisé par son diamètre.

D

- **Débitmètre**
Appareil destiné à mesurer le débit d'un fluide, liquide ou gazeux. Le débitmètre peut être utilisé soit pour faire de la sectorisation de réseau d'eau potable, soit pour mesurer précisément la consommation de gros abonnés (usines, hôpitaux).
- **Détendeur**
Appareil qui, monté sur une installation de vapeur, d'eau ou de gaz, a pour rôle de maintenir constante la pression en aval, pour toute valeur supérieure de la pression en amont.
- **Disconnecteur**
Appareil qui empêche les retours d'eau des parties privatives vers le réseau public de distribution d'eau potable. C'est un dispositif de sécurité pour protéger le réseau d'alimentation d'eau.

E

- **Échantillon**
Un échantillon est la fraction d'un prélèvement qui est envoyé à un laboratoire afin d'effectuer des analyses. Il peut être constitué de plusieurs flacons (1 échantillon = n flacons pour faire p analyses sur q paramètres).
- **Émetteur**
Système électronique connecté au compteur permettant la télérelève ou la radiorelève de son index.

H

- **Habitant**
Personne domiciliée de manière permanente ou temporaire (habitant saisonnier) sur le territoire d'une collectivité.

- **Habitant desservi**

Personne domiciliée de manière permanente ou temporaire sur le territoire d'une collectivité dans une zone où elle est soit raccordée soit rattachable aux installations du service public d'eau ou d'assainissement collectif, soit non raccordée avec dérogation. Dans le cas de l'assainissement non collectif, il s'agit d'une personne domiciliée sur une zone délimitée comme étant une zone couverte par un service d'assainissement non collectif.

I

- **Indice linéaire de perte (ILP)**

$ILP = (\text{volume mis en distribution} - \text{volume consommé autorisé}) / \text{longueur du réseau} / 365 \text{ jours}$.
L'unité est en m³/km/j)

- **Indice linéaire de volumes non comptés (ILVNC)**

$ILVNC = (\text{volume MED} - \text{volume comptabilisé}) / \text{longueur du réseau} / 365 \text{ ou } 366$
ou $(\text{volume MED} - \text{volume consommé avec compteur "facturé ou gratuit"}) / \text{longueur du réseau} / 365 \text{ ou } 366$. Il est différent de l'Indice Linéaire de Perte (ILP), car il intègre, en tant que pertes, les volumes sans comptage et les volumes de service du réseau, alors que l'ILP les décompte. Il est peu utilisé actuellement dans les contrats L'unité est en m³/km/j).

L

- **Linéaire de réseau de desserte**

Longueur des canalisations de desserte en eau potable du périmètre affermé excluant le réseau de transport, mesurée depuis le point de sortie des unités de potabilisation, jusqu'aux points de raccordement des branchements ou points de livraison à d'autres services.

M

- **Montant des impayés au 31 Décembre de l'année N**

Somme due et non recouvrée au 31 décembre de l'année N sur les factures émises au titre de l'année N-1.

N

- **Nombre d'abonnements**

Nombre d'abonnés desservis en eau c'est à dire les abonnés domestiques et assimilés et les autres abonnés (industriels, ...).

- **Nombre d'habitants**

Population INSEE desservie sur la base de la population des communes et de leur population totale majorée définie en application de l'article L. 2334-2 du code général des collectivités territoriales.

P

- **Perte apparente**

Volume d'eau non facturé pour les raisons suivantes : vol d'eau, compteur bloqué ou à l'envers, pertes clientèle (fichier client pas à jour, gestion des inactifs, branchement neuf non créé en clientèle, ...).

- **Perte réelle**

Volume d'eau perdu sur conduite de transfert, de distribution, sur branchement et réservoir.

- **Poteau incendie**

Il permet aux services de lutte contre l'incendie (pompiers) de puiser l'eau du réseau. On parle aussi de bouche incendie.

- **Prélèvement**

Un prélèvement correspond à l'opération permettant de constituer un ou plusieurs échantillons cohérents (un échantillon par laboratoire) à un instant donné (ou durant une période donnée) et à un endroit donné (1 prélèvement = n échantillons).

- **Prélocalisation**

Après avoir sectorisé un réseau de distribution d'eau potable, la prélocalisation des fuites d'eau permet de repérer avec plus de précisions la zone du réseau où se situe la fuite. Généralement exécutée la nuit, la prélocalisation consiste à fermer successivement et à intervalle régulier les vannes de sectionnement du secteur d'étude et de vérifier au compteur situé à l'entrée de la zone de sectorisation le débit de nuit.

- **Purge**

Placée au point bas du réseau de distribution d'eau potable elle permet la vidange des conduites.

R

- **Réclamation**

Toute expression de mécontentement adressée à un organisme, concernant ses produits ou le processus même de traitement des réclamations, à laquelle une réponse ou une solution est explicitement ou implicitement attendue. L'ensemble des réclamations reçues par courrier, par téléphone, par internet, par fax ou lors d'une visite en agence.

- **Regard**

Ouvrage compact permettant de loger le dispositif de comptage et d'y avoir accès.

- **Régulateur de débit**

Soupape placée sur une conduite sous pression dont l'ouverture est limitée par un dispositif réglable, de manière à limiter le débit à une certaine valeur.

- **Rendement**

$$\text{Rendement} = (\text{volume consommé autorisé} + \text{volume vendu en gros}) / (\text{volume produit} + \text{volume acheté en gros})$$

Ou
$$= (\text{volume consommé avec compteur (facturé ou gratuit)} + \text{volume consommateur sans comptage} + \text{volume de service réseau} + \text{volume vendu en gros}) / (\text{volume MED} + \text{volume vendu en gros})$$

L'unité est en %.

Remarque : ce rendement, dit "IDM", peut être calculé soit en année civile, soit sur la période de relève, rapportée à 365 jours.

- **Réseau de desserte**

Ensemble des équipements publics (canalisations et ouvrages annexes) acheminant de manière gravitaire ou sous pression l'eau potable issue des unités de potabilisation ou branchements.

- **Réseau de distribution**

Le réseau de distribution est constitué du réseau de desserte défini ci-dessus et des conduites de branchements.

S

- **Stabilisateur d'écoulement**

Le stabilisateur d'écoulement permet d'atténuer les perturbations hydrauliques liées à la présence d'un accident de canalisation (coude, vanne, réduction) en amont d'un compteur d'eau.

- **Stabilisateur de pression**

Le régulateur de pression va maintenir une pression d'eau en aval constante suivant la valeur que l'on aura réglée. Cette pression ne variera pas quelque soit la consommation des abonnés. En revanche, la pression en amont du régulateur de pression va quant à elle varier.

V

- **Vanne**
Une vanne est un dispositif qui sert à arrêter ou modifier le débit d'un fluide liquide en milieu libre (canal) ou en milieu fermé (canalisation).
- **Vidange**
Action de vider un réservoir ou une canalisation de son contenu.
- **Ventouse**
Accessoire de robinetterie que l'on retrouve sur les réseaux de distribution d'eau potable et qui permet, placée sur les points haut du réseau, de faire sortir ou entrer l'eau dans les canalisations lorsque celles-ci se vident ou se remplissent.
- **Volume comptabilisé - E**
Le volume comptabilisé résulte des relevés des appareils de comptage des abonnés et des autres usagers (services municipaux, fontaines avec compteurs, bornes incendie avec compteurs, ...), qu'ils soient facturés ou non.
- **Volume consommé sans comptage (ou consommateurs sans comptage) - F**
Le volume consommé sans comptage est l'estimation du volume utilisé sans comptage par des usagers connus, avec autorisation (essai de poteaux incendie, lavage voirie, espaces verts, fontaines sans compteur, chasse d'eau vers l'assainissement, manœuvre incendie).
- **Volume consommé autorisé - H**
Le volume consommé autorisé est, sur le périmètre du service, la somme du volume consommé par les clients, du volume consommateurs sans comptage et du volume des eaux de service du réseau.
- **Volume exporté - C**
Le volume exporté est le volume d'eau potable envoyé vers un service d'eau extérieur : vente d'eau en gros, export gratuit (vers contrat LDEF ou non).
- **Volume importé - B**
Le volume importé est le volume d'eau potable en provenance d'un service d'eau extérieur : achat d'eau en gros, import gratuit (de contrat LDEF ou non).
- **Volume livré au réseau (VLAR)**
Le volume livré au réseau est la somme du volume d'eau produit et du volume acheté en gros qui est le volume d'eau potable en provenance d'un service d'eau extérieur : achat d'eau en gros, import gratuit (de contrat LDEF ou non).
- **Volume prélevé – A'**
Le volume prélevé correspond à l'eau prélevée dans le milieu naturel.
- **Volume produit - A**
Le volume produit correspond à l'eau prélevée dans le milieu naturel auquel on soustrait les besoins usine. Ils sont comptabilisés en sortie des stations de production.
- **Volume de service production – A''**
Le volume de service production (ou besoins usine) correspond à l'estimation des volumes d'eau utilisés pour les besoins de la production.
- **Volume de service du réseau - G**
Le volume de service de réseau correspond à l'estimation des volumes d'eau utilisés pour les besoins propres du service des eaux (nettoyage de réservoirs, désinfection après travaux, purge et lavage de conduite, surpresseurs et pissettes, analyseurs de chlore).
- **Volume mis en distribution (VMED)**
Le volume mis en distribution est la somme du volume produit et du volume acheté en gros (importé) diminué du volume vendu en gros (exporté).

- **Volume exporté en gros (ou vendus à d'autres services d'eau potable)**

Le volume vendu en gros est le volume d'eau potable livré à un service d'eau extérieur.

- **Voirie**

Zone de circulation, chaussée ou trottoir sur laquelle se trouvent des affleurant (bouche à clé, tampon, regard).

LES INDICATEURS DES SERVICES D'EAU POTABLE

Source : Observatoire National des services d'eau et d'assainissement

Les indicateurs du service de l'eau potable sont au nombre de 15, dont 3 indicateurs descriptifs et 12 indicateurs de performance. Ils couvrent tout le périmètre du service, depuis la protection des points de prélèvement jusqu'à la qualité de l'eau distribuée, en passant par la performance du service à l'usager. Ils permettent d'avoir une vision de l'ensemble du service, du captage à la distribution, de sa performance et de sa durabilité à la fois sous l'angle économique, environnemental et social.

1. Indicateurs descriptifs

- **Estimation du nombre d'habitants desservis (code D101.0)**

Le nombre d'habitants desservis correspond à la population disposant d'un accès au réseau d'eau, que cette population soit permanente ou présente une partie de l'année seulement.

- **Prix TTC du service au m³ pour 120 m³ (code D102.0)**

Le prix au m³ est calculé pour une consommation annuelle de 120 m³ (référence INSEE). Fixé par les organismes publics, le prix dépend notamment de nature et de la qualité de la ressource en eau, des conditions géographiques, de la densité de population, du niveau de service choisi, de la politique de renouvellement du service, des investissements réalisés et de leur financement. Il intègre :

- la rémunération du service : part collectivité et part délégataire
- les redevances/taxes
- le montant facture 120 m³

Formule = (montant HT de la facture 120m³ au 1er janvier de l'année N+1 revenant aux collectivités+montant HT de la facture 120m³ au 1er janvier de l'année N+1 revenant au délégataire (facultatif)+montant total des taxes et redevances afférentes au service dans la facture 120m³ au 1er janvier de l'année N+1) /120

- **Délai maximal d'ouverture des branchements pour les nouveaux abonnés définis par le service et taux de respect de ce délai (code D151.0)**

Ce délai est le temps exprimé en heures ou en jours sur lequel s'engage le service pour ouvrir un branchement neuf ou remettre en service un branchement existant. Le taux de respect est exprimé en pourcentage du nombre de demandes d'ouverture d'un branchement pour lesquels le délai est respecté.

2. Indicateurs de performance

- **Taux de conformité des prélèvements sur les eaux distribuées réalisés au titre du contrôle sanitaire par rapport aux limites de qualité (code P101.1 et P102.1)**

A. Pour ce qui concerne la microbiologie :

- pour les services desservant plus de 5 000 habitants ou produisant plus de 1 000 m³/jour : pourcentage de prélèvements sur les eaux distribuées réalisés par l'ARS aux fins d'analyses microbiologiques dans le cadre du contrôle sanitaire (l'opérateur les réalisant dans le cadre de sa surveillance lorsqu'elle se substitue en partie au contrôle sanitaire) jugés conformes selon la réglementation en vigueur.
- pour les services desservant moins de 5 000 habitants ou produisant moins de 1 000 m³/jour : nombre de prélèvements réalisés en vue d'analyses microbiologiques et, parmi ceux-ci, nombre de prélèvements non conformes.

Formule = $(1 - \text{nombre de prélèvements réalisés en vue d'analyses microbiologiques non-conformes} / \text{nombre de prélèvements réalisés en vue d'analyses microbiologiques}) \times 100$

B. Pour ce qui concerne les paramètres physico-chimiques :

- pour les services desservant plus de 5 000 habitants ou produisant plus de 1 000 m³/jour : pourcentage des prélèvements sur les eaux distribuées réalisés par l'ARS aux fins d'analyses physico-chimiques dans le cadre du contrôle sanitaire (l'opérateur les réalisant dans le cadre de sa surveillance lorsqu'elle se substitue en partie au contrôle sanitaire) jugés conformes selon la réglementation en vigueur.
- pour les services desservant moins de 5 000 habitants et produisant moins de 1 000 m³/jour : nombre de prélèvements réalisés en vue d'analyses physico-chimiques et, parmi ceux-ci, nombre de prélèvements non conformes.
- identification des paramètres physico-chimiques à l'origine de la non-conformité.

Formule = $(1 - \text{nombre de prélèvements réalisés en vue d'analyses physico-chimiques non-conformes} / \text{nombre de prélèvements réalisés en vue d'analyses physico-chimiques}) \times 100$

• Indice de connaissance et de gestion patrimoniale des réseaux d'eau potable (code P103.2B)

Cet indicateur évalue, sur une échelle de 0 à 120, à la fois :

- le niveau de connaissance du réseau et des branchements.
- l'existence d'une politique de renouvellement pluriannuelle du service d'eau potable.

Les informations visées sont relatives à l'existence et la mise à jour des plans des réseaux (partie A - 15 points), à l'existence et à la mise à jour de l'inventaire des réseaux (partie B - 30 points) et aux autres éléments de connaissance et de gestion des réseaux (partie C - 75 points).

L'indice est obtenu en faisant la somme des points indiqués dans les parties A, B et C décrites ci-dessous et avec les conditions suivantes :

- Les 30 points d'inventaire des réseaux (partie B) ne sont comptabilisés que si les 15 points des plans de réseaux (partie A) sont acquis.
- Les 75 points des autres éléments de connaissance et de gestion des réseaux (partie C) ne sont comptabilisés que si au moins 40 des 45 points de l'ensemble plans des réseaux et inventaire des réseaux (parties A + B) sont acquis.

Partie A : plan des réseaux (15 points)

- 10 points : existence d'un plan des réseaux de transport et de distribution d'eau potable mentionnant, s'ils existent, la localisation des ouvrages principaux (ouvrage de captage, station de traitement, station de pompage, réservoir) et des dispositifs généraux de mesures.
- 5 points : définition d'une procédure de mise à jour du plan des réseaux afin de prendre en compte les travaux réalisés depuis la dernière mise à jour (extension, réhabilitation ou renouvellement de réseaux).

Partie B : inventaire des réseaux (30 points)

- 10 points acquis si les deux conditions précédentes (partie A) sont remplies :
 - existence d'un inventaire des réseaux identifiant les tronçons de réseaux avec mention du linéaire de la canalisation, de la catégorie de l'ouvrage définie ainsi que de la précision des informations cartographiques et pour au moins la moitié du linéaire total des réseaux, les informations sur les matériaux et les diamètres des canalisations de transport et de distribution.
 - la procédure de mise à jour du plan des réseaux est complétée en y intégrant la mise à jour de l'inventaire des réseaux.
- de 1 à 5 points supplémentaires : les informations sur les matériaux et les diamètres, sont rassemblées pour la moitié du linéaire total des réseaux. Un point supplémentaire est attribué chaque fois que sont renseignés 10 % supplémentaires du linéaire total.
- de 0 à 15 points supplémentaires : l'inventaire des réseaux mentionne la date ou la période de pose des tronçons identifiés à partir du plan des réseaux, la moitié (50 %) du linéaire total des réseaux étant renseigné. Un point supplémentaire est attribué chaque fois que sont renseignés 10 % supplémentaires du linéaire total.

Partie C : autres éléments de connaissance et de gestion des réseaux (75 points)

- 10 points supplémentaires : le plan des réseaux précise la localisation des ouvrages annexes (vannes de sectionnement, ventouses, purges, poteaux incendie, ...) et, s'il y a lieu, des servitudes instituées pour l'implantation des réseaux.
- 10 points supplémentaires : existence et mise à jour au moins annuelle d'un inventaire des pompes et équipements électromécaniques existants sur les ouvrages de stockage et de distribution.
- 10 points supplémentaires : le plan des réseaux mentionne la localisation des branchements (seuls les services ayant la mission distribution sont concernés par cet item).
- 10 points supplémentaires : un document mentionne pour chaque branchement les caractéristiques du ou des compteurs d'eau incluant la référence du carnet métrologique et la date de pose du compteur (seuls les services ayant la mission distribution sont concernés par cet item).
- 10 points supplémentaires : un document identifie les secteurs où ont été réalisées des recherches de pertes d'eau, la date de ces recherches et la nature des réparations ou des travaux effectués à leur suite.
- 10 points supplémentaires : maintien à jour d'un document mentionnant la localisation des autres interventions sur le réseau telles que réparations, purges, travaux de renouvellement.
- 10 points supplémentaires : existence et mise en œuvre d'un programme pluriannuel de renouvellement des canalisations (programme détaillé assorti d'un estimatif portant sur au moins 3 ans).
- 5 points supplémentaires : existence et mise en œuvre d'une modélisation des réseaux, portant sur au moins la moitié du linéaire de réseaux et permettant notamment d'apprécier les temps de séjour de l'eau dans les réseaux et les capacités de transfert des réseaux.

• **Rendement du réseau de distribution (code P104.3)**

C'est le rapport entre le volume d'eau consommé par les usagers (particuliers, industriels) et le service public (pour la gestion du dispositif d'eau potable) et le volume d'eau potable d'eau introduit dans le réseau de distribution. Le rendement est exprimé en pourcentage.

Formule = (volume consommé autorisé volume exporté) / (volume produit volume importé)

• **Indice linéaire des volumes non comptés (code P105.3)**

L'indice linéaire des volumes non comptés évalue, en les rapportant à la longueur des canalisations (hors branchements), la somme des pertes par fuites et des volumes d'eau consommés sur le réseau de distribution qui ne font pas l'objet d'un comptage. L'indice est exprimé en m³/km/jour.

Formule = (volume mis en distribution-volume comptabilisé) / 365/longueur de réseau (hors linéaires de branchements)

• **Indice linéaire de pertes en réseau (code P106.3)**

L'indice linéaire des pertes en réseau évalue, en les rapportant à la longueur des canalisations (hors branchements), les pertes par fuites sur le réseau de distribution. L'indice est exprimé en m³/km/jour.

Formule = (volume mis en distribution-volume consommé autorisé) / 365/longueur de réseau de distribution (hors linéaires de branchements)

• **Taux moyen de renouvellement des réseaux d'eau potable (code P107.2)**

Cet indicateur donne le pourcentage de renouvellement moyen annuel (calculé sur les 5 dernières années) du réseau d'eau potable par rapport à la longueur totale du réseau, hors branchements.

Formule = linéaire de réseau renouvelé au cours des cinq dernières années (quel que soit le financeur) / linéaire de réseau hors branchements x 20

• **Indice d'avancement de la protection de la ressource en eau (code P108.3)**

Cet indicateur traduit l'avancement des démarches administratives et de terrain mises en œuvre pour protéger les points de captage. La valeur de cet indice est comprise entre 0 et 100 %, avec le barème suivant :

- 0 % : aucune action
- 20 % : études environnementale et hydrogéologique en cours
- 40 % : avis de l'hydrogéologue rendu
- 50 % : dossier déposé en préfecture
- 60 % : arrêté préfectoral

- 80 % : arrêté préfectoral complètement mis en œuvre (terrains acquis, servitudes mises en place, travaux terminés)
- 100 % : arrêté préfectoral complètement mis en œuvre (comme ci-dessus), et mise en place d'une procédure de suivi de l'application de l'arrêté

Formule = moyenne pondérée de l'indice d'avancement de la protection de chaque ressource par le volume produit par la ressource

- **Montant des abandons de créance ou des versements à un fonds de solidarité (code P109.0)**

Cet indicateur représente la part des abandons de créance à caractère social ou des versements à un fonds de solidarité, notamment au fonds de solidarité logement géré par les conseils généraux dans le cadre de l'aide aux personnes défavorisées.

Formule = somme des abandons de créances et versements à un fonds de solidarité (TVA exclue) / (volume comptabilisé domestique + volume comptabilisé non domestique (facultatif))

- **Taux d'occurrence des interruptions de service non programmées (code P151.1)**

Cet indicateur sert à mesurer la continuité du service d'eau potable en suivant le nombre de coupures d'eau imprévues pour lesquelles les abonnés concernés n'ont pas été prévenus au moins 24h à l'avance, rapporté à 1000 habitants.

Formule = nombre d'interruptions de service non programmées / nombre d'abonnés x 1000

- **Taux de respect du délai maximal d'ouverture des branchements pour les nouveaux abonnés (code P152.1)**

Cet indicateur évalue l'efficacité du service d'ouverture des branchements de nouveaux abonnés. Il s'applique aussi bien aux branchements neufs qu'aux branchements existants. Il donne le pourcentage d'ouvertures réalisées dans le délai auquel s'est engagé le service d'eau potable (l'indicateur descriptif D151.0 rend compte de cet engagement).

- **Taux d'impayés sur les factures d'eau de l'année précédente (code P154.0)**

Le taux d'impayés au 31 décembre de l'année N sur les factures d'eau de l'année N-1 exprimé comme le rapport des factures impayées sur le montant des factures d'eau émises par le service mesure l'efficacité des mesures de recouvrement.

- **Taux de réclamations (code P155.1)**

Cet indicateur exprime le niveau de réclamations écrites enregistrées par le service de l'eau, rapporté à 1000 abonnés.

Formule = (nombre de réclamations écrites reçues par l'opérateur + nombre de réclamations écrites reçues par la collectivité (facultatif)) / nombre d'abonnés x 1000



| Annexes

7.1 Annexe 1- Synthèse réglementaire

COMMANDE PUBLIQUE

LOI n°2022-217 du 21 février 2022, relative à la différenciation, la décentralisation, la déconcentration et portant diverses mesures de simplification de l'action publique locale

<https://www.legifrance.gouv.fr/loda/id/JORFTEXT000045197395/>

Gestion des conflits d'intérêts d'élus locaux

Obligation de se déporter de la prise de décision pour cause de conflit d'intérêts lorsque le représentant d'une collectivité territoriale ou d'un groupement de collectivités territoriales participe aux organes décisionnels d'une autre personne morale de droit public ou de droit privé et que la participation concerne :

- Des décisions d'attribution d'un contrat de la commande publique, d'une garantie d'emprunt ou d'une aide lorsque la personne morale candidate ;
- Des commissions d'appel d'offre ou de délégation de service public.

Création d'un référent déontologue auprès duquel l'élu peut obtenir conseil sur ses participations.

Art. L. 1111-6 Code général des collectivités territoriales (CGCT)

Démocratisation de la composition des commissions consultatives de service public local

La commission peut désormais comprendre « des représentants des usagers et des habitants intéressés à la vie des services publics locaux ». Sa mission est de livrer un avis sur la délégation ou l'exploitation en régie de services publics.

Art. L. 1524-5 CGCT

Déroptions à l'interdiction d'usage du budget propre pour favoriser le transfert des compétences

Les établissements publics de coopération intercommunale (EPCI) compétents peuvent user de leur budget propre pour leurs dépenses afférentes aux services d'eau et d'assainissement lorsque :

- L'importance des investissements nécessaires serait telle qu'elle entraînerait une augmentation excessive des tarifs pour les usagers ;
- Suite à leur prise de compétence, la période d'harmonisation des tarifications le justifie.

Art. L. 2224-2 CGCT

La gestion confiée à un syndicat peut être maintenue malgré le transfert de compétence

Possibilité de maintien permanent des syndicats en matière d'eau, d'assainissement et de gestion des eaux pluviales urbaines s'ils sont inclus en totalité dans le périmètre d'une communauté de communes qui délibère pour ce maintien, en déléguant cette compétence qu'elle détiendra obligatoirement à compter du 1er janvier 2026.

Jusque-là, l'article 14 de la loi n° 2019-1461 du 27 décembre 2019 prévoyait seulement un maintien temporaire d'un an et neuf mois au plus, avant que le syndicat ne soit dissous.

Organisation d'un débat et d'une convention sur la tarification

1) Pour les communautés de communes qui ne seraient pas encore pleinement compétentes dans l'année qui précède le transfert obligatoire, un débat doit permettre d'adopter une convention :

- Fixant les conditions tarifaires et la politique d'investissement ;
- Organisant la délégation des compétences transférées aux communes qui en feraient la demande à compter du 1er janvier 2026 ;
- Pouvant être renouvelée après remise du rapport annuel sur le prix et la qualité des services.

2) Pour les communautés de communes exerçant déjà les compétences de manière obligatoire, le même mécanisme pourra être mis en place, à compter du 1er janvier 2026.

Malgré la possibilité de report au 1er janvier 2026 de l'échéance du transfert de compétences obligatoire aux communautés de communes, si les conditions requises pour adopter ce report (cf. Art. 1er de la loi n° 2018-702 du 3 août 2018) n'étaient pas remplies, le transfert devait avoir lieu au 1er janvier 2020.

La loi de 2022 précise que pour ces communautés de communes exerçant déjà les compétences de manière obligatoire, le même débat aboutissant à une convention sur les tarifications et les investissements pourra être mis en place à compter du 1er janvier 2026.

Décret n° 2022-767 du 2 mai 2022 portant diverses modifications du code de la commande publique (pris pour l'application de l'article 35 de la loi n° 2021-1104 du 22 août 2021 portant lutte contre le dérèglement climatique et renforcement de la résilience face à ses effets)

<https://www.legifrance.gouv.fr/jorf/id/JORFTEXT000045733739>

1° Modifications concernant les marchés publics

- Fin de l'attribution sur le critère unique du prix et prise en compte l'impact écologique de l'offre
A partir du 21 août 2026, pour attribuer le marché au soumissionnaire aura présenté l'offre économiquement la plus avantageuse l'acheteur qui souhaite se fonder sur un critère unique ne pourra plus retenir le « prix » (dans les cas prévus), mais uniquement sur le critère le « coût », redéfini comme suit : « le critère unique du coût, déterminé selon une approche globale qui peut être fondée sur le coût du cycle de vie (...) et qui prend en compte les caractéristiques environnementales de l'offre ».
Art. R. 2152-7 CCP

- Elargissement de l'obligation d'établir un schéma de promotion des achats publics socialement et écologiquement responsables

A partir du 1er janvier 2023, ce schéma devient obligatoire dès 50 millions d'euros (et non plus 100) de dépenses annuelles totales effectuées par les acheteurs dans le cadre d'un marché.
Art. D. 2111-3 CCP

2° Modifications concernant les concessions

- Prise en compte des caractéristiques environnementales de l'offre dans l'attribution

Jusqu'au 21 août 2026, cette prise en compte reste facultative, au même titre que les critères sociaux et les critères relatifs à l'innovation.
Elle deviendra obligatoire pour l'autorité concédante à compter de cette date, sauf pour les concessions de défense ou de sécurité.
Art. L. 3124-5 CCP

- Mesures de protections de l'environnement du concessionnaire dans son rapport annuel

A partir du 21 août 2026, le rapport d'information annuel remis à l'autorité concédante contiendra « une description des mesures mises en œuvre par le concessionnaire pour garantir la protection de l'environnement et l'insertion par l'activité économique dans le cadre de l'exécution du contrat ».
Art. R. 3131-3 CCP

3° Modifications communes aux marchés et aux concessions

- Nouvelle interdiction de soumissionner facultative

Depuis le 4 mai 2022, un candidat à un contrat de la commande publique peut être évincé s'il n'est pas en mesure de fournir son plan de vigilance dûment réalisé.
Art. L. 2141-7-1 et L. 3123-7-1 CCP

- Accessibilité des données des contrats de la commande publique

- o Publication sur le portail national des données ouvertes pour les marchés et les concessions, et non plus sur le profil de l'acheteur.
- o Ajout de délais de publication à respecter (2 mois au plus tard après notification pour les marchés, avant le début de l'exécution pour les concessions).
- o Les données à publier restent inchangées. Néanmoins, le législateur modifie un aliéna dans sa formulation : la publication des données relatives à l'exécution du contrat est obligatoire.
- o Entrée en vigueur à une date fixée par un arrêté du ministre de l'Économie, au plus tard le 1^{er} janvier 2024.

Art. R. 2196-1 et R.3131-1 CCP

- Simplification du recensement des contrats de la commande publique par l'observatoire économique de la commande publique (OECF)

- o L'OECF n'a plus besoin que lui soient envoyées les données et utilisera le portail national.
- o Les numéros d'identifiants liés à la base de données que se constituait l'OECF sont supprimés.

Avis du Conseil d'Etat du 15 septembre 2022 sur la portée des dispositions du droit de la commande publique relatives aux modifications des contrats en cours, ainsi que sur leur articulation avec les règles dégagées par la jurisprudence en matière d'imprévision

<https://www.conseil-etat.fr/avis-consultatifs/derniers-avis-rendus/au-gouvernement/avis-relatif-aux-possibilites-de-modification-du-prix-ou-des-tarifs-des-contrats-de-la-commande-publique>

Le Conseil d'Etat s'est prononcé, essentiellement, sur plusieurs points de droit, dont :

- La modification des clauses financières d'un marché ou d'un contrat de concession ;
- Les différentes hypothèses de modification des seules clauses financières d'un marché ou d'un contrat de concession ;
- L'articulation entre la jurisprudence sur l'imprévision et les dispositions régissant la modification des marchés et des contrats de concession ;
- La mise en œuvre de la théorie de l'imprévision selon les catégories de contrats et la forme des prix.

Circulaire du Premier ministre du 29 septembre 2022 (n°6374/SG relative à l'exécution des contrats de la commande publique dans le contexte actuel de hausse des prix de certaines matières premières et abrogeant la circulaire n°6338/SG du 30 mars 2020- la circulaire ci-après), présentant aux préfets les recommandations en matière d'exécution des contrats de la commande publique et ayant abrogé la circulaire du Premier ministre 30 mars 2022.

https://www.legifrance.gouv.fr/circulaire/id/45371?init=true&page=1&query=Circulaire+n%C2%B06374%2FSG+du+29+septembre+2022&searchField=ALL&tab_selection=all

- En matière de passation des marchés publics, le rappel strict des règles relatives aux clauses de révision :

« Le droit de la commande publique impose la prise en compte, dans la rédaction des cahiers des charges, des fluctuations économiques pour l'exécution financière de nombreux marchés publics

Ces obligations visent à assurer une relation équilibrée entre acheteurs et prestataires, aussi bien lorsque les coûts augmentent que lorsqu'ils baissent, en particulier dans les contrats s'exécutant sur plusieurs années. Elles doivent être impérativement respectées dans les futures procédures de passation des marchés.

Il faut en particulier retenir des fréquences et des références ou formules de révision des prix qui soient suffisamment représentatives des conditions économiques de variation des coûts des secteurs objets des prestations

Par ailleurs, afin que les clauses de révision puissent refléter fidèlement les variations des coûts réellement subies, à la hausse comme à la baisse, [il convient] de veiller à ce que les contrats conclus [...] ne prévoient pas, sauf exception, de terme fixe au sein de la formule de révision de prix et ne contiennent pas de clause butoir ».

- Le rappel de la faculté de résilier les contrats à l'amiable ;
- L'incitation auprès des personnes publiques à geler les pénalités contractuelles tant que l'opérateur « est dans l'impossibilité de s'approvisionner dans des conditions normales » (incitation déjà précisée dans la circulaire du Premier ministre 30 mars 2022).

Ordonnance n° 2021-1310 du 7 octobre 2021 entrant en vigueur le 2 juillet 2022 portant réforme des règles de publicité, d'entrée en vigueur et de conservation des actes pris par les collectivités territoriales et leurs groupements

<https://www.legifrance.gouv.fr/jorf/id/JORFTEXT000044177138>

Décret n° 2021-1311 du 7 octobre 2021 portant réforme des règles de publicité, d'entrée en vigueur et de conservation des actes pris par les collectivités territoriales et leurs groupements

<https://www.legifrance.gouv.fr/jorf/id/JORFTEXT000044177190>

Création d'un registre des actes communaux - Procès-verbal dématérialisé - Communication sur demande - Obligation de publication dématérialisée des actes des collectivités

Ordonnance n° 2022-1336 du 19 octobre 2022 relative aux droits sociaux des personnes détenues

<https://www.legifrance.gouv.fr/jorf/id/JORFTEXT000046446947>

Il est inséré dans le code de la commande publique

- Un article L. 2113-13-1 prévoyant, pour les marchés publics, que « Des marchés ou des lots d'un marché peuvent être réservés à des opérateurs économiques qui les exécutent dans le cadre des

activités de production de biens et de services qu'ils réalisent en établissement pénitentiaire et qui font travailler à ce titre, dans les conditions prévues aux articles L. 412-10 à L. 412-18 du code pénitentiaire, des personnes détenues dans une proportion minimale fixée par voie réglementaire.

- »,
- Et un article L. 3113-2-1 prévoyant, pour les concessions, que « *Des contrats de concession peuvent être réservés à des opérateurs économiques qui les exploitent dans le cadre des activités de production de biens et de services qu'ils réalisent en établissement pénitentiaire et qui font travailler à ce titre, dans les conditions prévues aux articles L. 412-10 à L. 412-18 du code pénitentiaire, des personnes détenues dans une proportion minimale fixée par voie réglementaire.* » ;

Décret n° 2022-1683 du 28 décembre 2022 portant diverses modifications du code de la commande publique

<https://www.legifrance.gouv.fr/jorf/id/JORFTEXT000046828885#:~:text=De%20plus%2C%20le%20d%C3%A9cret%20instaure,d'acc%C3%A9l%C3%A9ration%20de%20l'action>

La dispense de procédure de publicité et de mise en concurrence pour les marchés de travaux inférieurs à 100 000 € est prorogée jusqu'au 31 décembre 2024.

Le montant minimum de l'avance versée au titulaire pour les marchés de l'Etat conclus avec des PME est relevé à 30 % et les modalités de remboursement de l'avance sont précisées.

En cas de circonstances qui ne pouvaient être prévues par le maître d'œuvre ou en l'absence de tout manquement qui lui serait imputable, la portée de ses engagements sur le respect du coût prévisionnel des travaux ainsi que sur le coût résultant des marchés publics de travaux est précisée.

Enfin, le décret poursuit la dématérialisation de la commande publique en autorisant les candidats et soumissionnaires à un marché public à transmettre la copie de sauvegarde de leurs documents par voie dématérialisée.

Arrêté du 22 décembre 2022 relatif aux données essentielles des marchés publics

<https://www.legifrance.gouv.fr/jorf/id/JORFTEXT000046850496>

L'arrêté, qui constitue l'annexe 15 du code de la commande publique, fixe la liste des formats, normes et nomenclatures dans lesquels les données essentielles des marchés publics (en ce comprises les données relatives aux modifications des marchés publics, à la déclaration d'un sous-traitant et à la modification de l'acte spécial de sous-traitance) doivent être publiées ainsi que les modalités de leur publication ou de communication.

ENERGIE

Certificats d'économie d'énergie

Arrêté du 20 avril 2022 modifiant l'arrêté du 28 septembre 2021 relatif aux contrôles dans le cadre du dispositif des certificats d'économies d'énergie (JORF n°0102 du 3 mai 2022)

<https://www.legifrance.gouv.fr/jorf/id/JORFTEXT000045733606#:~:text=Notice%20%3A%20le%20pr%C3%A9sent%20arr%C3%AAt%C3%A9%20modifie,%2D%C3%A0%2Dvis%20des%20contr%C3%B4les>

-> Concerne les contrôles sur sites pour vérification des travaux

Arrêté du 25 juillet 2022 modifiant l'arrêté du 22 décembre 2014 définissant les opérations standardisées d'économies d'énergie et l'arrêté du 29 décembre 2014 relatif aux modalités d'application du dispositif des certificats d'économies d'énergie (JORF n°0179 du 4 août 2022)

<https://www.legifrance.gouv.fr/jorf/id/JORFTEXT000046138826>

Cela implique la disparition de la fiche concernant les moteurs IE3 pour la partie Industrie (moteurs de pompes).

Electricité

Arrêté du 22 mars 2022 relatif à la prise en charge par le tarif d'utilisation des réseaux publics d'électricité des coûts de raccordement aux réseaux publics d'électricité des installations de production d'électricité renouvelable (JORF n°0072 du 26 mars 2022)

<https://www.legifrance.gouv.fr/jorf/id/JORFTEXT000045410554>

Il s'agit de modification des dispositions relatives à la prise en charge bonifiée par le tarif d'utilisation des réseaux publics d'électricité des coûts de raccordement des installations de production d'électricité renouvelable

Arrêté du 5 août 2022 relatif au critère de sécurité d'approvisionnement électrique mentionné à l'article L. 141-7 du code de l'énergie (JORF n°0188 du 14 août 2022)

<https://www.legifrance.gouv.fr/jorf/id/JORFTEXT000046180401#:~:text=Par%20arr%C3%AAt%C3%A9%20de%20la%20ministre,%C3%A0%2033%20000%20%E2%82%AC%2FMMWh.&text=%2D%20la%20dur%C3%A9e%20moyenne%20de%20recours.est%20inf%C3%A9rieure%20%C3%A0%20deux%20heures.>

Le coût de l'énergie non distribuée mentionné à l'[article L. 141-7 du code de l'énergie](#) est fixé à 33 000 €/MWh.

Arrêté du 22 septembre 2022 relatif aux dispositifs de comptage sur les réseaux publics de distribution d'électricité ([JORF n°0224 du 27 septembre 2022](#))

<https://www.legifrance.gouv.fr/jorf/id/JORFTEXT000046331146>

Fonctionnement durant la période hivernale 2022-2023 du contact pilotable intégré aux dispositifs de comptage évolués mis en place par les gestionnaires de réseaux électriques en métropole continentale.

Décret n° 2022-1539 du 8 décembre 2022 relatif aux mesures d'urgence définies en application des articles L. 321-17-1 et L. 321-17-2 du code de l'énergie

<https://www.legifrance.gouv.fr/jorf/id/JORFTEXT000046711700>

Lors des périodes de forte tension sur le système électrique, l'article L321-17-2 du code de l'énergie, introduit en août 2022, impose aux sites de consommation qui utilisent des installations de production ou de stockage d'électricité de plus d'1 MW en vue de leur fournir une alimentation de secours de mettre à la disposition de RTE, par l'intermédiaire du mécanisme d'ajustement, la totalité de leur puissance non utilisée et techniquement disponible. Ce décret d'application vient compléter ces dispositions afin de préciser certaines modalités de la mesure.

Energie renouvelable

Décret n° 2022-970 du 1er juillet 2022 portant diverses dispositions relatives à l'évaluation environnementale des projets, plans et programmes et aux installations de combustion moyennes ([JORF n°0152 du 2 juillet 2022](#))

<https://www.legifrance.gouv.fr/jorf/id/JORFTEXT000046003695>

La ligne correspondant à la rubrique 30 du tableau [annexé à l'article R. 122-2 du code de l'environnement](#) est modifiée (Installations photovoltaïques de production d'électricité (hormis celles sur toitures, ainsi que celles sur ombrières situées sur des aires de stationnement))

Arrêté du 28 juillet 2022 modifiant l'arrêté du 6 octobre 2021 fixant les conditions d'achat de l'électricité produite par les installations implantées sur bâtiment, hangar ou ombrière utilisant l'énergie solaire photovoltaïque, d'une puissance crête installée inférieure ou égale à 500 kilowatts telles que visées au 3° de l'article D. 314-15 du code de l'énergie et situées en métropole continentale ([JORF n°0175 du 30 juillet 2022](#))

<https://www.legifrance.gouv.fr/jorf/id/JORFTEXT000046113790#:~:text=dol%2C%20majeurs%20prot%C3%A9g%C3%A9s>

Décret n° 2022-1379 du 29 octobre 2022 relatif au régime juridique applicable au contentieux des décisions afférentes aux installations de production d'énergie à partir de sources renouvelables (hors énergie éolienne) et aux ouvrages des réseaux publics de transport et de distribution d'électricité ([JORF n°0253 du 30 octobre 2022](#)).

<https://www.legifrance.gouv.fr/jorf/id/JORFTEXT000046503647>

Ce décret allège et assouplit le contentieux de ces projets énergie verte de façon à ne pas bloquer les projets.

Décret n° 2022-1688 du 26 décembre 2022 portant simplification des procédures d'autorisation d'urbanisme relatives aux projets d'ouvrages de production d'électricité à partir de l'énergie solaire installés sur le sol ([JORF n°0301 du 29 décembre 2022](#))

<https://www.legifrance.gouv.fr/jorf/id/JORFTEXT000046829310>

Ce décret simplifie les procédures d'urbanisme pour favoriser les projets rapidement.

GAZ A EFFET DE SERRE

Décret n° 2022-982 du 1er juillet 2022 relatif aux bilans d'émissions de gaz à effet de serre ([JORF n°0153 du 3 juillet 2022](#))

<https://www.legifrance.gouv.fr/jorf/id/JORFTEXT000046006338#:~:text=Il%20rend%20possible%20l'%C3%A9tablissement,activit%C3%A9s%20fran%C3%A7aises%20de%20niveau%202.>

Ce décret modifie notamment le périmètre des émissions obligatoirement prises en compte dans l'établissement du bilan d'émissions, en intégrant les émissions indirectes significatives qui découlent des opérations et activités de l'organisme

Arrêté du 11 février 2022 modifiant l'arrêté du 28 novembre 2018 définissant le référentiel du label « Bas-Carbone » ([JORF n°0051 du 2 mars 2022](#))

<https://www.legifrance.gouv.fr/jorf/id/JORFTEXT000045279167>

Cet arrêté précise certains éléments relatifs au label « Bas-Carbone ». Ce label permet de distinguer des projets de compensation volontaire en termes de Gaz à Effet de Serre, qui répondant à une liste d'exigences.

POLLUTION DE L'AIR

Arrêté du 29 mars 2022 modifiant l'arrêté ministériel du 11 mars 2010 portant modalités d'agrément des laboratoires ou des organismes pour certains types de prélèvements et d'analyses à l'émission des substances dans l'atmosphère ([JORF n°0085 du 10 avril 2022](#))

<https://www.legifrance.gouv.fr/jorf/id/JORFTEXT000045537789>

Pour information

Arrêté du 8 décembre 2022 établissant le plan national de réduction des émissions de polluants atmosphériques ([JORF n°0291 du 16 décembre 2022](#)) : pour information

<https://www.legifrance.gouv.fr/jorf/id/JORFTEXT000046745030>

BIOGAZ

Arrêté du 2 mars 2022 relatif au niveau de prise en charge des coûts de raccordement des installations de production de biogaz aux réseaux de transport de gaz naturel et à certains réseaux publics de distribution de gaz naturel ([JORF n°0059 du 11 mars 2022](#))

<https://www.legifrance.gouv.fr/jorf/id/JORFTEXT000045331779#:~:text=452%2D1%20du%20code%20de,limite%20de%20600%20000%20euros>.

Le niveau de prise en charge des coûts de raccordement des installations de production de biogaz aux réseaux de transport et distribution de gaz naturel est fixé à 60 % du coût du raccordement, dans la limite de 600 000 euros.

Décret n° 2022-496 du 7 avril 2022 relatif à l'utilisation de garanties d'origine de biogaz avec du gaz naturel qui n'est pas acheminé dans un réseau de gaz naturel ([JORF n°0083 du 8 avril 2022](#))

<https://www.legifrance.gouv.fr/jorf/id/JORFTEXT000045530692>

Le texte précise les modalités d'utilisation de garanties d'origine de biogaz avec du gaz naturel qui n'est pas acheminé dans un réseau de gaz naturel.

Décret n° 2022-640 du 25 avril 2022 relatif au dispositif de certificats de production de biogaz ([JORF n°0097 du 26 avril 2022](#))

<https://www.legifrance.gouv.fr/jorf/id/JORFTEXT000045653118>

Le décret vise à préciser les modalités d'application de ce dispositif de certificats de production de biogaz, en particulier :

- les modalités de gestion du registre des certificats de production de biogaz ;
- la modulation de la distribution des certificats de production de biogaz ;
- l'exonération de certains fournisseurs de gaz naturel ;
- les modalités de contrôle des producteurs émettant des certificats ;
- et les modalités de sanction des producteurs en cas de manquement à la réglementation.

Décret n° 2022-1248 du 20 septembre 2022 relatif à l'allongement du délai de mise en service des projets d'installations de production de biométhane ([JORF n°0221 du 23 septembre 2022](#))

<https://www.legifrance.gouv.fr/jorf/id/JORFTEXT000046321815#:~:text=Notice%20%3A%20le%20d%C3%A9cret%20pr%C3%A9cise%20les,la%20capacit%C3%A9%20de%20production%20de>

Le décret précise les conditions dans lesquelles un projet d'installation de production de biométhane peut bénéficier d'un allongement de son délai de mise en service pouvant aller jusqu'à 18 mois, en vue de relancer la réalisation de certains projets et d'accroître rapidement la capacité de production de biométhane.

Arrêté du 20 septembre 2022 portant modification de l'arrêté du 13 décembre 2021 fixant les conditions d'achat du biométhane injecté dans les réseaux de gaz naturel ([JORF n°0221 du 23 septembre 2022](https://www.legifrance.gouv.fr/jorf/id/JORFTEXT000046321841))

<https://www.legifrance.gouv.fr/jorf/id/JORFTEXT000046321841>

Cet arrêté précise les modalités d'évolution du tarif d'achat et modifie le coefficient K utilisé pour le calcul du tarif initial.

Décret n° 2022-1540 du 8 décembre 2022 relatif aux garanties d'origine de biogaz injecté dans les réseaux de gaz naturel ([JORF n°0285 du 9 décembre 2022](https://www.legifrance.gouv.fr/jorf/id/JORFTEXT000046711724))

<https://www.legifrance.gouv.fr/jorf/id/JORFTEXT000046711724>

Le texte précise les informations mentionnées dans les garanties d'origine de biogaz injecté dans les réseaux de gaz naturel ainsi que le mode de comptabilisation, au titre des objectifs de réduction des émissions de gaz à effet de serre, des réductions d'émissions associées à la production de biogaz pour lequel des garanties d'origine sont émises.

ASSAINISSEMENT

Reuse

Décret n° 2022-336 du 10 mars 2022 relatif aux usages et aux conditions de réutilisation des eaux usées traitées ([JORF n°0059 du 11 mars 2022](https://www.legifrance.gouv.fr/jorf/id/JORFTEXT000045331735))

<https://www.legifrance.gouv.fr/jorf/id/JORFTEXT000045331735>

Ce décret définit les modalités d'encadrement de nouveaux usages d'eaux usées traitées, autres que ceux déjà encadrés par des réglementations dédiées (arrosage, irrigation). Tout particulièrement, on notera que le texte :

- Vise les eaux usées traitées des stations d'épuration urbaines et industrielles (article 2) ;
- Interdit explicitement certains usages et utilisateurs (article 2) ;
- Définit :
 - Les notions de producteur des eaux usées traitées, d'utilisateur des eaux usées traitées et de parties prenantes (article 3) ;
 - Le contenu et le déroulé de la procédure de demande d'autorisation (article 4) Il est à noter que « *le silence gardé par le préfet* » à l'issue d'un délai de six mois à compter de la date de l'accusé de réception attestant du caractère complet du dossier vaut décision de refus ;
 - Le contenu de l'arrêté préfectoral d'exploitation (article 5) qui indique la qualité sanitaire des eaux usées traitées à respecter pour les usages autorisés et fixe les obligations incombant aux parties prenantes. Les objectifs de qualité que doivent respecter les eaux réutilisées sont donc fixées au cas par cas ;
 - La durée de l'arrêté préfectoral d'exploitation qui ne peut excéder 5 ans.
 - Un reporting annuel pour avis au CODERST, au plus tard le premier mars de chaque année et un rapport relatif à la mise en œuvre du projet au cours de l'année écoulée.

Ce décret est entré en vigueur le 12 mars 2022.

Les usages arrosage et irrigation à des fins agronomiques ou agricoles, de cultures, d'espaces verts ou de forêts relèvent de textes toujours en vigueur : l'arrêté du 2 août 2010 modifié par l'arrêté du 25 juin 2014.

Arrêté du 28 juillet 2022 relatif au dossier de demande d'autorisation d'utilisation des eaux usées traitées ([JORF n°0179 du 4 août 2022](https://www.legifrance.gouv.fr/jorf/id/JORFTEXT000046138725))

<https://www.legifrance.gouv.fr/jorf/id/JORFTEXT000046138725>

Le décret n° 2022-336 relatif aux usages et aux conditions de réutilisation des eaux usées traitées prévoit qu'un arrêté précise le contenu du dossier de demande d'autorisation d'utilisation des eaux usées traitées. Ce texte précise les pièces justificatives attendues dans ce dossier

Le dossier de demande d'autorisation d'utilisation des eaux usées traitées est adressé au préfet de département en un exemplaire sous format papier et un exemplaire sous format électronique.

Le préfet a la possibilité de demander des exemplaires papiers supplémentaires. D'autres pièces ou informations pourront être demandées que celles fixées par le décret.

La description du milieu recevant les eaux usées traitées antérieurement au projet et la description détaillée du projet d'utilisation de ces eaux mentionnée est précisé dans les moindres détails par l'arrêté. L'évaluation des risques sanitaires et environnementaux prévue au [3° du I de l'article 4 du décret du 10 mars 2022 susvisé](#) devra être fondée sur les deux éléments suivants :

- l'identification des populations susceptibles d'être exposées aux eaux usées traitées, l'estimation du nombre de personnes concernées et des voies d'exposition ;
- l'identification et l'analyse des dangers auxquels l'environnement et les populations sont susceptibles d'être exposés, la caractérisation des situations d'exposition et l'identification des événements dangereux.

Les mesures préventives et correctives mentionnées au [3° du I de l'article 4 du décret du 10 mars 2022](#) se limitent à être « les mesures d'informations des personnes fréquentant les installations ou les lieux d'utilisation des eaux usées traitées. » mais rien n'interdit le service compétent de faire des demandes supplémentaires.

Vulnérabilité des réseaux

Décret n° 2022-1077 du 28 juillet 2022 relatif à la résilience des réseaux aux risques naturels (JORF n°0175 du 30 juillet 2022)

<https://www.legifrance.gouv.fr/jorf/id/JORFTEXT000046113619#:~:text=Le%20d%C3%A9cret%20pr%C3%A9cise%20les%20territoires,et%20les%20exploitants%20y%20satisfont.>

L'article L. 732-2-1 du code de la sécurité intérieure, issu de l'article 249 de la loi n° 2021-1104 du 22 août 2021 dite loi Climat, ouvre la possibilité, pour le préfet, de demander aux exploitants de services ou réseaux essentiels à la population (eau potable, assainissement, électricité, gaz, réseaux de télécommunication) d'identifier leurs vulnérabilités face aux événements naturels de grande ampleur (telles certaines inondations) dans le but que leur gestion en période de crise soit anticipée, qu'un service minimal répondant aux besoins essentiels de la population soit assuré pendant la durée de la crise et qu'un retour rapide à un fonctionnement normal soit favorisé. La demande du préfet porte également sur un programme d'investissements prioritaires à réaliser pour améliorer la résilience des services en cas de survenance de l'aléa.

Le décret précise les territoires et aléas naturels qui peuvent y survenir, les scénarios qui doivent être étudiés par les exploitants des services et réseaux ainsi que les modalités selon lesquelles le préfet formule sa demande et les exploitants y satisfont.

Il rend également applicable les mesures et sanctions administratives prévues par le [code de l'environnement](#) en cas de méconnaissance, par les exploitants de services et réseaux concernés, des demandes qui leur sont faites par le préfet dans le cadre de ce nouveau dispositif.

Décret n° 2022-1385 du 31 octobre 2022 relatif à l'autorité administrative compétente en matière de résilience des réseaux aux risques naturels (JORF n°0254 du 1 novembre 2022)

<https://www.legifrance.gouv.fr/jorf/id/JORFTEXT000046510568#:~:text=Ce%20texte%20permet%20au%20pr%C3%A9fet,%C3%A9v%C3%A9nements%20naturels%20de%20grande%20ampleur%20>

Le décret modifie l'autorité compétente désignée à l'article L. 732-2-1 du code de la sécurité intérieure (issu de l'article 249 de la loi n° 2021-1104 du 22 août 2021 dite loi Climat) qui peut demander aux exploitants de services ou réseaux essentiels à la population (eau potable, assainissement, électricité, gaz, réseaux de télécommunication) d'identifier leurs vulnérabilités face aux événements naturels de grande ampleur dans le but que leur gestion en période de crise soit anticipée, qu'un service minimal répondant aux besoins essentiels de la population soit assuré pendant la durée de la crise et qu'un retour rapide à un fonctionnement normal soit favorisé.

Dans sa décision n° 2022-299 L en date du 7 juillet 2022, le Conseil constitutionnel a déclaré que les dispositions relatives à l'autorité compétente de l'Etat mentionnée à l'article L. 732-2-1 du code de la sécurité intérieure, qui désigne « le préfet de zone de défense et de sécurité mentionné à l'article L. 1311-1 du code de la défense », avaient un caractère réglementaire.

Le décret tire les conséquences de cette décision du Conseil constitutionnel et modifie les dispositions en vigueur de l'article L. 732-2-1 du code de la sécurité intérieure afin de désigner la bonne autorité compétente de l'Etat en la matière, à savoir le préfet de département.

Il modifie également les dispositions réglementaires du code de la sécurité intérieure et du code de l'environnement créées par le décret n° 2022-1077 du 28 juillet 2022 relatif à la résilience des réseaux aux risques naturels, qui vient mettre en œuvre les dispositions de l'article L. 732-2-1 du code pour prévoir la compétence expresse du préfet de département.

PROCEDURE EVALUATION OU AUTORISATION ENVIRONNEMENTALE (AE-ICPE-IOTA) ICPE

Arrêté du 9 février 2022 fixant les modalités de certification prévues aux articles L. 556-1 et L. 556-2 du code de l'environnement, le référentiel, les modalités d'audit, les conditions d'accréditation des organismes certificateurs et les conditions d'équivalence prévus aux articles R. 512-39-1, R. 512-39-3, R. 512-46-25, R. 512-46-27, R. 512-66-1 et R. 515-106 du code de

l'environnement, ainsi que les modèles d'attestation prévus aux articles R. 556-3 et R. 512-75-2 du code de l'environnement ([JORF n°0047 du 25 février 2022](https://www.legifrance.gouv.fr/jorf/id/JORFTEXT000045220761))/concerne la remise en état des sites pollués

<https://www.legifrance.gouv.fr/jorf/id/JORFTEXT000045220761>

Ce décret est utile lors de la remise en état des sites pollués en fin d'activité.

Arrêté du 28 février 2022 modifiant l'arrêté du 2 février 1998 relatif aux prélèvements et à la consommation d'eau ainsi qu'aux émissions de toute nature des installations classées pour la protection de l'environnement soumises à autorisation (JORF n°0079 du 3 avril 2022) (<https://www.legifrance.gouv.fr/jorf/id/JORFTEXT000045463803>)

L'arrêté du 28 février 2022 vise à intégrer à l'arrêté du 2 février 1998 les prescriptions génériques applicables aux installations classées soumises à autorisation précédemment reprises via les arrêtés préfectoraux, ainsi qu'à préciser certains articles existants. Les VLE et les fréquences d'analyse restent inchangées. Il insère ainsi dans l'arrêté intégré les dispositions suivantes :

- Une actualisation concernant le champ couvert par l'arrêté et les rubriques ICPE "exclues", à l'article 1er de l'arrêté intégré ;
- Les objectifs généraux en matière de protection de l'environnement concernant le risque chronique, à l'article 2,
- La suppression de doublons concernant les consignes d'exploitation, en abrogeant l'article 3,
- Les dispositions applicables à l'entretien général des installations et la gestion des canalisations, en modifiant l'article 4,
- Certaines dispositions spécifiques aux installations relevant de la directive IED 2010/75/UE, particulièrement avec un nouvel article 6 bis,
- Des précisions concernant les bacs de disconnexion et l'isolement des réseaux d'assainissement, en modifiant l'article 16,
- Des clarifications concernant l'autosurveillance des rejets, en modifiant les articles 58 et suivants,
- Des précisions et nouvelles dispositions codifiant les bonnes pratiques, concernant la surveillance des eaux souterraines en fonctionnement normal et en contexte de pollution, avec la modification de l'article 65 et un nouvel article 65 bis.

Les modalités générales d'application fixées aux articles 67 et 68 de l'arrêté intégré sont également modifiées.

Arrêté du 28 février 2022 modifiant l'arrêté du 4 octobre 2010 relatif à la prévention des risques accidentels au sein des installations classées pour la protection de l'environnement soumises à autorisation, l'arrêté du 26 mai 2014 relatif à la prévention des accidents majeurs dans les installations classées mentionnées à la section 9, chapitre V, titre Ier du livre V du code de l'environnement et l'arrêté du 5 février 2020 pris en application de l'article L. 111-18-1 du code de l'urbanisme (JORF n°0079 du 3 avril 2022)

<https://www.legifrance.gouv.fr/jorf/id/JORFTEXT000045463731>

Cet arrêté complète l'arrêté du 4 octobre 2010 relatif à la prévention des risques accidentels au sein des installations classées soumises à autorisation, avec l'ajout de nouvelles prescriptions concernant :

- La connaissance des risques et des installations,
- La maîtrise des risques,
- La maîtrise de l'exploitation,
- Les situations d'urgence et les moyens d'intervention.

Tous les articles de cette section VI de l'arrêté, consacrée aux dispositions générales de prévention des risques et largement complétée, sont applicables aux installations dont le dépôt complet de la demande d'autorisation est postérieur au 1er septembre 2022, ainsi qu'aux extensions ou modifications d'installations lorsqu'elles nécessitent le dépôt d'une nouvelle autorisation à compter du 1er septembre 2022.

En ce qui concerne les installations régulièrement mises en service ou dont le dépôt complet de la demande d'autorisation est antérieur au 1er septembre 2022 :

- Les articles 45, 47 et 49 sont applicables,
- Les articles 50, 53, 55, 56, 66 et 69 sont applicables selon les modalités décrites dans ces articles,
- Les autres articles sont applicables au 1er juillet 2023.

Par ailleurs, plusieurs dispositions concernant les règles parasismiques applicables à certaines installations, la protection contre la foudre, la limitation des conséquences de pertes de confinement ou encore les équipements de production d'électricité utilisant l'énergie photovoltaïque sont également modifiés.

Arrêté du 1er mars 2022 modifiant l'arrêté du 5 mai 2021 fixant le modèle national de demande d'enregistrement d'une installation classée pour la protection de l'environnement (JORF n°0055 du 6 mars 2022) :

<https://www.legifrance.gouv.fr/jorf/id/JORFTEXT000045299747>

Modèle de demande à respecter en cas d'enregistrement ICPE.

Décret n° 2022-427 du 25 mars 2022 relatif au bureau d'enquêtes et d'analyses sur les risques industriels et à la conduite des enquêtes techniques sur les accidents industriels (JORF n°0073 du 27 mars 2022)

<https://www.legifrance.gouv.fr/jorf/id/JORFTEXT000045411976>

Pris en application de l'article L. 501-19 du code de l'environnement (article 288 de la loi n° 2021-1104 du 22 août 2021 loi climat), ce décret introduit un chapitre dans le [code de l'environnement](#) sur les enquêtes techniques qui définit la procédure d'ouverture, de conduite et de conclusion des enquêtes. Il précise la nature juridique du bureau d'enquêtes et d'analyses sur les risques industriels, les pouvoirs d'investigation et le recours à des expertises médicales.

Arrêté du 18 août 2022 modifiant l'arrêté du 15 décembre 2015 relatif à la dématérialisation de la déclaration des installations classées pour la protection de l'environnement (JORF n°0219 du 21 septembre 2022)

<https://www.legifrance.gouv.fr/jorf/id/JORFTEXT000046307987>

Cet arrêté a pour objet d'actualiser les informations que les porteurs de projet doivent communiquer lorsqu'ils effectuent leur déclaration dans le cadre de la cessation d'activité.

Arrêté du 8 décembre 2022 modifiant plusieurs arrêtés ministériels relatifs aux installations de combustion (JORF n°0297 du 23 décembre 2022) : concerne les ICPE rubrique 2910

<https://www.legifrance.gouv.fr/jorf/id/JORFTEXT000046780210>

Cet arrêté modifie les prescriptions générales contenues dans plusieurs arrêtés relatifs aux appareils de combustion.

Décret n° 2022-1588 du 19 décembre 2022 relatif à la définition des types d'usages dans la gestion des sites et sols pollués (JORF n°0294 du 20 décembre 2022)

<https://www.legifrance.gouv.fr/jorf/id/JORFTEXT000046761045#:~:text=Le%20d%C3%A9cret%20vient%20d%C3%A9finir%20les,%2D39%2D2%C2%20R.>

Pris en application de la loi Climat (5° du I de l'article 223 de la loi n° 2021-1104 du 22 août 2021 et article L. 556-1 A) ce décret définit les différents types d'usages à prendre en compte dans le cadre du dossier de demande d'autorisation, dans le cadre de la détermination de l'usage futur lors des cessations d'activité, dans le cadre de l'usage défini par un tiers-demandeur et dans le cadre des évaluations de demandes de permis de construire ou d'aménager en application des articles L. 556-1 et L. 556-2 du code de l'environnement. A cet effet, il définit également le changement d'usage au sens du L. 556-1. Enfin, le décret précise les modalités d'application des articles L. 556-1 et L. 556-2 en cas de changement d'usage pour un usage d'accueil de populations sensibles.

Actions nationales 2022 de l'inspection des installations classées (Texte non paru au Journal officiel)

<https://www.legifrance.gouv.fr/download/pdf/circ?id=45258>

Autorisation environnementale

Arrêté du 1er mars 2022 modifiant l'arrêté du 28 mars 2019 fixant le modèle national de la demande d'autorisation environnementale (JORF n°0070 du 24 mars 2022)

<https://www.legifrance.gouv.fr/jorf/id/JORFTEXT000045398179>

Pour la demande d'autorisation environnementale prévue à l'article L. 181-1 du [code de l'environnement](#), et conformément à l'article D. 181-15-10 du même code, le demandeur utilise le formulaire CERFA n° 15964*02 mis à disposition sur le site internet <https://www.service-public.fr/>.

Evaluation environnementale

Décret n° 2022-422 du 25 mars 2022 relatif à l'évaluation environnementale des projets (JORF n°0072 du 26 mars 2022)

<https://www.legifrance.gouv.fr/jorf/id/JORFTEXT000045410406>

Ce texte met en place un dispositif permettant de soumettre à évaluation environnementale des projets susceptibles d'avoir des incidences notables sur l'environnement et la santé humaine mais situés en deçà des seuils de la nomenclature annexée à l'[article R. 122-2 du code de l'environnement](#).

IOTA

Décret n° 2022-989 du 4 juillet 2022 relatif à la procédure de déclaration en matière de police de l'eau ([JORF n°0154 du 5 juillet 2022](#))

<https://www.legifrance.gouv.fr/loda/id/LEGIARTI000046015233/2022-07-25/>

Dans l'objectif de simplifier et de clarifier la procédure de déclaration des IOTA soumises à déclaration, ce décret assouplit l'article R. 214-32 du Code de l'environnement qui définit la procédure de déclaration et prévoit qu'elle peut désormais être effectuée soit :

- Sous la forme dématérialisée d'une téléprocédure, modalités qui n'était donc auparavant pas prévue par les textes ;
- Ou en un exemplaire papier et sous forme électronique.

Il existe toutefois des exceptions, ce qui limite la portée « simplificatrice » du décret :

- Le préfet peut, dans un objectif de publicité ou pour les procédures de consultation, demander des exemplaires papiers supplémentaires ;
- Certaines informations (susceptibles de porter atteinte aux intérêts mentionnés au I de l'article L. 124-4 et au II de l'article L. 124-5) doivent être occultées du dossier et transmises à part au format papier ;
- Lorsque la déclaration concerne une procédure de déclaration d'intérêt général ou d'urgence, elle est transmise en un exemplaire papier et sous forme électronique.

Pour les dossiers déposés par la voie de la téléprocédure, le récépissé sera alors immédiatement délivré par voie électronique.

Il est en outre prévu que le Ministre chargé de l'environnement pourra fixer un modèle national de formulaire de déclaration à déposer lorsque le déclarant n'utilise pas la téléprocédure.

Par ailleurs, lorsque les IOTA doivent être réalisés sur le territoire de plusieurs départements, la déclaration est déposée auprès du seul département où la plus grande partie de leur emprise est située, au lieu de l'ensemble des préfets des départements impliqués. Mais les autres départements concernés doivent être mentionnés dans la déclaration.

Enfin, plusieurs modifications d'ordre essentiellement rédactionnel sont adoptées afin de clarifier les modalités de mise en œuvre de la procédure de déclaration.

Ces modifications sont entrées en vigueur le 25 juillet 2022.

Décret n° 2022-985 du 4 juillet 2022 modifiant l'article R. 122-14 du code de l'environnement, autorisant le ministre de l'Intérieur à déléguer son pouvoir de décision dans les situations d'urgence à caractère civil ([JORF n°0154 du 5 juillet 2022](#))

<https://www.legifrance.gouv.fr/jorf/id/JORFTEXT000046013988#:~:text=%C2%AB%20A%20'exceptio n%20des%20situations,par%20arr%C3%AAt%C3%A9%20de%20ce%20ministre.%20%C2%BB>

Pris en application des articles L. 122-3-4 et R. 122-14 du code de l'environnement, le ministre de l'intérieur peut caractériser une situation comme relevant d'« une situation d'urgence à caractère civil » et permettant, au cas par cas, d'identifier des projets d'IOTA, ou parties de projets qui ont pour seul objet de répondre à cette situation d'urgence. Cette décision permet d'exempter tout ou partie de ces projets d'évaluation environnementale et de les rendre éligibles à la procédure d'autorisation environnementale adaptée (cf [article L. 181-23-1 du code de l'environnement](#)). Dans ce cadre, le ministre peut déléguer au préfet de département, dans des conditions prévues par arrêté, cette faculté de reconnaître qu'un projet répond à une situation d'urgence à caractère civil, afin que cette décision soit prise au plus près du terrain, là où les circonstances justifiant de cette urgence peuvent être mieux constatées.

URBANISME

Voir Energie verte – projet photovoltaïque : allègement des procédures

PERFORMANCE ENERGETIQUE DES BATIMENTS

Décret n° 2022-305 du 1er mars 2022 relatif aux exigences de performance énergétique et environnementale des constructions de bâtiments de bureaux et d'enseignement primaire ou secondaire en France métropolitaine ([JORF n°0052 du 3 mars 2022](#))

<https://www.legifrance.gouv.fr/jorf/id/JORFTEXT000045288020>

Le décret fixe les niveaux d'exigence de performance énergétique et environnementale que doivent respecter en France, à compter du 1er juillet 2022 les constructions de bâtiments ou parties de

bâtiments de bureaux et à compter du 1er janvier 2023, aux extensions de ces constructions et aux constructions provisoires. Les 5 exigences de résultat :

- (1) l'optimisation de la conception énergétique du bâti indépendamment des systèmes énergétiques mis en œuvre ;
- (2) la limitation de la consommation d'énergie primaire,
- (3) la limitation de l'impact sur le changement climatique associé à ces consommations ;
- (4) la limitation de l'impact des composants du bâtiment sur le changement climatique ;
- (5) la limitation des situations d'inconfort dans le bâtiment en période estivale.

Arrêté du 13 avril 2022 modifiant l'arrêté du 10 avril 2020 relatif aux obligations d'actions de réduction des consommations d'énergie finale dans des bâtiments à usage tertiaire ([JORF n°0096 du 24 avril 2022](#))

<https://www.legifrance.gouv.fr/jorf/id/JORFTEXT000045641335>

C'est un arrêté d'application relatif aux modalités d'application de l'obligation d'actions de réduction des consommations d'énergie dans des bâtiments à usage tertiaire

Décret n° 2022-1295 du 5 octobre 2022 relatif à l'obligation de fermeture des ouvrants des bâtiments ou parties de bâtiments à usage tertiaire, chauffés ou refroidis ([JORF n°0232 du 6 octobre 2022](#))

<https://www.legifrance.gouv.fr/jorf/id/JORFTEXT000046368542#:~:text=Notice%20%3A%20les%20dispositions%20du%20d%C3%A9cret,de%20chauffage%20et%20de%20refroidissement>

Création d'une disposition réglementaire imposant, pour les locaux tertiaires chauffés ou refroidis, dans des conditions normales d'exploitation, la fermeture des ouvrants. Le décret rend obligatoire, sous peine de sanction, la fermeture des ouvrants des locaux chauffés ou refroidis donnant sur l'extérieur ou des locaux non chauffés ou refroidis. Cette disposition s'applique en période de fonctionnement des équipements de chauffage et de refroidissement. Elle prévoit une exemption lorsque l'ouverture est rendue nécessaire par les exigences sanitaires de renouvellement d'air intérieur des locaux.

PROTECTION DES MILIEUX AQUATIQUES

Arrêté du 19 avril 2022 modifiant l'arrêté du 12 janvier 2010 relatif aux méthodes et aux critères à mettre en œuvre pour délimiter et classer les masses d'eau et dresser l'état des lieux prévu à l'article R. 212-3 du code de l'environnement ([JORF n°0109 du 11 mai 2022](#))

<https://www.legifrance.gouv.fr/jorf/id/JORFTEXT000045779983>

- ANNEXE 1 : Typologie des masses d'eau cours d'eau
- ANNEXE 2 : Typologie des masses d'eau plans d'eau
- ANNEXE 3 : Typologie des masses d'eau littorales
- ANNEXE 4 : Typologie des masses d'eau souterraine
- ANNEXE 5 : Méthode et critères pour l'identification prévisionnelle (ou pré-désignation) dans l'état des lieux des masses d'eau de surface artificielles et fortement modifiées

La directive cadre sur l'eau définit un système commun au niveau européen pour classer, surveiller et évaluer l'état des eaux. Cet arrêté fait évoluer à la marge les méthodes et les critères à mettre en œuvre pour délimiter et classer les masses d'eau et le second met à jour le programme de surveillance de l'état des eaux.

Les modifications suivantes sont à retenir du 1^{er} arrêté :

- Évolutions principalement liées aux typologies des masses d'eau, ainsi qu'à l'analyse des incidences des activités humaines sur l'état des eaux réalisée pour l'état des lieux.
- L'inventaire des émissions, rejets et pertes de polluants demandé dans le cadre de l'analyse de l'incidence des activités humaines sur l'état des eaux doit désormais être étendu aux polluants spécifiques de l'état écologique, alors qu'il ne concernait auparavant que les substances de l'état chimique.
- La typologie des masses d'eau cours d'eau mise à jour.
- La typologie des masses d'eau plans d'eau intégralement refondue afin d'améliorer sa conformité à la Directive Cadre sur l'Eau.
- La typologie des masses d'eau littorales étendue aux bassins d'Outre-Mer.

Arrêté du 26 avril 2022 modifiant l'arrêté du 25 janvier 2010 établissant le programme de surveillance de l'état des eaux en application de l'article R. 212-22 du code de l'environnement ([JORF n°0109 du 11 mai 2022](#))

<https://www.legifrance.gouv.fr/jorf/id/JORFTEXT000045780020>

L'arrêté du 25 janvier 2010 établissant le programme de surveillance de l'état des eaux en application de l'article R. 212-22 du code de l'environnement transcrit dans le droit français les exigences de la Directive Cadre sur l'Eau (DCE) en matière de surveillance de l'état des masses d'eau. Sa dernière révision date de 2018. Cette nouvelle révision permet de poursuivre la mise en conformité avec les exigences de la DCE et de prendre en compte les progrès de connaissance en matière de méthodes et principes de surveillance des eaux de surface et souterraines.

Avis relatif aux méthodes d'échantillonnage, de traitement et d'analyse des échantillons à utiliser dans le domaine de la surveillance de l'état écologique et chimique des eaux de surface (JORF n°0109 du 11 mai 2022)
<https://www.legifrance.gouv.fr/jorf/id/JORFTEXT000045781011>

Décret n° 2022-1078 du 29 juillet 2022 relatif à la gestion quantitative de la ressource en dehors de la période de basses eaux (JORF n°0175 du 30 juillet 2022)

<https://www.legifrance.gouv.fr/jorf/id/JORFTEXT000046113653#:~:text=211%2D1%2C%20peuvent%20C3%AAtre%20d%C3%A9finis,bon%20fonctionnement%20des%20milieux%20aquatiques.>

Le décret précise (nouvel art R. 211-21-3 du code de l'environnement) que des conditions peuvent être définies pour l'évaluation des volumes théoriquement disponibles en période d'hautes eaux dans un bassin ou dans un sous-bassin, compte tenu des statistiques hydrologiques permettant de déterminer les débits nécessaires au fonctionnement du cours d'eau tout au long de la période de hautes eaux.

Il précise au [II de l'article R. 213-14 du code de l'environnement](#) la stratégie de volumes prélevables du préfet coordonnateur de bassin, la stratégie d'évaluation des volumes qui pourraient être hydrologiquement rendus disponibles aux usages anthropiques en période de hautes eaux dans le respect des équilibres naturels et du SDAGE.

Il précise enfin au [II de l'article D. 181-15-1 du code de l'environnement](#) que le pétitionnaire peut joindre à son dossier de demande d'autorisation unique de prélèvement le programme de retour à l'équilibre, même si la concertation territoriale n'est pas finalisée.

PROTECTION DE L'ENVIRONNEMENT

Décret n° 2022-527 du 12 avril 2022 pris en application de l'article L. 110-4 du code de l'environnement et définissant la notion de protection forte et les modalités de la mise en œuvre de cette protection forte (JORF n°0087 du 13 avril 2022).

<https://www.legifrance.gouv.fr/jorf/id/JORFTEXT000045551000#:~:text=110%2D4%20du%20code%20de%20l'environnement%20inscrit%20dans%20la,m%C3%A4me%20territoire%20sous%20protection%20forte.>

Ce décret définit les modalités de mise en œuvre de la protection forte au sens de la stratégie nationale des aires protégées en application de [l'article L. 110-4 du code de l'environnement](#) inscrit dans la loi le principe d'une stratégie nationale des aires protégées qui vise à couvrir 30 % du territoire national par un réseau d'aires protégées et 10 % de ce même territoire sous protection forte. La liste des zones reconnues sous protection forte sera mise à jour régulièrement afin de suivre l'atteinte des cibles de la stratégie nationale des aires protégées

EAU POTABLE

Vulnérabilité des réseaux

Décret n° 2022-1077 du 28 juillet 2022 relatif à la résilience des réseaux aux risques naturels (JORF n°0175 du 30 juillet 2022)

<https://www.legifrance.gouv.fr/jorf/id/JORFTEXT000046113619#:~:text=Le%20d%C3%A9cret%20pr%C3%A9cise%20les%20territoires,et%20les%20exploitants%20y%20satisfont.>

L'article L. 732-2-1 du code de la sécurité intérieure, issu de [l'article 249 de la loi n° 2021-1104 du 22 août 2021](#) dite loi Climat, ouvre la possibilité, pour le préfet, de demander aux exploitants de services ou réseaux essentiels à la population (eau potable, assainissement, électricité, gaz, réseaux de télécommunication) d'identifier leurs vulnérabilités face aux événements naturels de grande ampleur (telles certaines inondations) dans le but que leur gestion en période de crise soit anticipée, qu'un service minimal répondant aux besoins essentiels de la population soit assuré pendant la durée de la crise et qu'un retour rapide à un fonctionnement normal soit favorisé. La demande du préfet porte également sur un programme d'investissements prioritaires à réaliser pour améliorer la résilience des services en cas de survenance de l'aléa.

Le décret précise les territoires et aléas naturels qui peuvent y survenir, les scénarios qui doivent être étudiés par les exploitants des services et réseaux ainsi que les modalités selon lesquelles le préfet formule sa demande et les exploitants y satisfont.

Il rend également applicable les mesures et sanctions administratives prévues par le [code de l'environnement](#) en cas de méconnaissance, par les exploitants de services et réseaux concernés, des demandes qui leur sont faites par le préfet dans le cadre de ce nouveau dispositif.

Décret n° 2022-1385 du 31 octobre 2022 relatif à l'autorité administrative compétente en matière de résilience des réseaux aux risques naturels ([JORF n°0254 du 1 novembre 2022](#))

<https://www.legifrance.gouv.fr/jorf/id/JORFTEXT000046510568#:~:text=Ce%20texte%20permet%20a%20pr%C3%A9fet,%C3%A9v%C3%A9nements%20naturels%20de%20grande%20ampleur%20>

Le décret modifie l'autorité compétente désignée à l'article L. 732-2-1 du code de la sécurité intérieure (issu de l'article 249 de la loi n° 2021-1104 du 22 août 2021 dite loi Climat) qui peut demander aux exploitants de services ou réseaux essentiels à la population (eau potable, assainissement, électricité, gaz, réseaux de télécommunication) d'identifier leurs vulnérabilités face aux événements naturels de grande ampleur dans le but que leur gestion en période de crise soit anticipée, qu'un service minimal répondant aux besoins essentiels de la population soit assuré pendant la durée de la crise et qu'un retour rapide à un fonctionnement normal soit favorisé.

Dans sa décision n° 2022-299 L en date du 7 juillet 2022, le Conseil constitutionnel a déclaré que les dispositions relatives à l'autorité compétente de l'Etat mentionnée à l'article L. 732-2-1 du code de la sécurité intérieure, qui désigne « le préfet de zone de défense et de sécurité mentionné à l'article L. 1311-1 du code de la défense », avaient un caractère réglementaire.

Le décret tire les conséquences de cette décision du Conseil constitutionnel et modifie les dispositions en vigueur de l'article L. 732-2-1 du code de la sécurité intérieure afin de désigner la bonne autorité compétente de l'Etat en la matière, à savoir le préfet de département.

Il modifie également les dispositions réglementaires du code de la sécurité intérieure et du code de l'environnement créées par le décret n° 2022-1077 du 28 juillet 2022 relatif à la résilience des réseaux aux risques naturels, qui vient mettre en œuvre les dispositions de l'article L. 732-2-1 du code pour prévoir la compétence expresse du préfet de département.

Risque sanitaire résultant de certaines molécules

Instruction n° DGS/EA4/2022/127 du 24 mai 2022 complétant l'instruction n° DGS/EA4/2020/177 du 18 décembre 2020 relative à la gestion des risques sanitaires en cas de présence de pesticides et métabolites de pesticides dans les eaux destinées à la consommation humaine, à l'exclusion des eaux conditionnées, en portant un avenant au guide qui y est annexé (BO Santé 2022/13 du 15/06/2022)

<https://solidarites-sante.gouv.fr/fichiers/bo/2022/2022.13.sante.pdf>

Cette instruction diffuse un avenant au guide technique relatif aux pesticides et métabolites de pesticides dans les EDCH, à l'exclusion des eaux conditionnées, annexé à l'instruction N° DGS/EA4/2020/177 du 18 décembre 2020. Cet avenant permet de compléter les valeurs de gestion utilisables par les ARS par des valeurs sanitaires transitoires en cas de présence de métabolites de pesticides dans les eaux distribuées ne disposant pas de valeurs sanitaires maximales établies par l'Agence nationale de sécurité sanitaire de l'alimentation, de l'environnement et du travail. Les modalités de gestion décrites sont exercées par les ARS en lien avec les PRPDE au titre du Code de la santé publique et sur les bases de recommandations sanitaires du Haut Conseil de la santé publique. Cette instruction s'applique aux eaux destinées à l'alimentation des collectivités humaines, distribuées par un réseau public. Les eaux conditionnées n'entrent pas dans le champ d'application de cette instruction.

Protection des ressources affectées à l'eau potable

Décret n° 2022-1223 du 10 septembre 2022 relatif au droit de préemption pour la préservation des ressources en eau destinées à la consommation humaine ([JORF n°0211 du 11 septembre 2022](#))

<https://www.legifrance.gouv.fr/jorf/id/JORFTEXT000046274653#:~:text=Notice%20%3A%20ce%20d%C3%A9cret%20fixe%20les,publicques%20disposant%20de%20la%20comp%C3%A9tence>

Ce décret fixe les modalités selon lesquelles l'autorité administrative peut instituer un droit de préemption des surfaces agricoles, dans les aires d'alimentation de captages utilisées pour l'alimentation en eau destinée à la consommation humaine, au bénéfice des personnes publiques disposant de la compétence « eau potable » ;

Il précise les aliénations qui sont soumises à ce droit de préemption.

Il explicite la procédure applicable à l'exercice de ce droit de préemption. Il détermine les règles applicables à la cession, à la location et à la mise à disposition temporaire par les personnes publiques des biens acquis par préemption.

Ensemble de textes législatifs et réglementaires assurant la transposition en droit français de la directive européenne Eau Potable

Rapport au Président de la République relatif à l'ordonnance n° 2022-1611 du 22 décembre 2022 relative à l'accès et à la qualité des eaux destinées à la consommation humaine

- Ce rapport présente les enjeux de la transposition dans la réglementation française. Il n'a pas d'autre intérêt.

Ordonnance n° 2022-1611 du 22 décembre 2022 relative à l'accès et à la qualité des eaux destinées à la consommation humaine

- Cette ordonnance assure la transposition législative de la directive dans les parties législatives des différents codes impacts : santé publique/environnement/code général des collectivités territoriales principalement.

Décret n° 2022-1720 du 29 décembre 2022 relatif à la sécurité sanitaire des eaux destinées à la consommation humaine

- Ce décret précise et modifie les parties réglementaires du code de la santé publique, du code de l'environnement et du code général des collectivités territoriales en cohérence avec les modifications introduites par l'ordonnance dans les parties législatives de ces codes.

Décret n° 2022-1721 du 29 décembre 2022 relatif à l'amélioration des conditions d'accès de tous à l'eau destinée à la consommation humaine

- Ce décret déploie les obligations à la charge des collectivités visant l'accès à tous en matière d'eau potable.

Arrêté du 30 décembre 2022 relatif à l'évaluation des risques liés aux installations intérieures de distribution d'eau destinée à la consommation humaine

- Cet arrêté complète de nouvelles dispositions visant le propriétaire du réseau intérieur. Son commentaire est dans la fiche « volet réseau intérieur ».

Arrêté du 30 décembre 2022 modifiant l'arrêté du 11 janvier 2007 relatif aux limites et références de qualité des eaux brutes et des eaux destinées à la consommation humaine mentionnées aux articles R. 1321-2, R. 1321-3, R. 1321-7 et R. 1321-38 du code de la santé publique

- Cibles concernées : PRPDE, ARS et laboratoires agréés.
- Objet : fixation des limites et des références de qualité qui s'appliquent aux eaux brutes utilisées pour la production d'eaux destinées à la consommation humaine et aux eaux destinées à la consommation humaine. Intègre la notion de valeur de vigilances et valeurs indicatives. Intérêt des annexes.
- Modifie l'arrêté du 11 janvier 2007
- Entre en vigueur : 1^{er} janvier 2023

Arrêté du 30 décembre 2022 modifiant l'arrêté du 25 novembre 2003 relatif aux modalités de demande de dérogation aux limites de qualité des eaux destinées à la consommation humaine à l'exclusion des eaux minérales naturelles pris en application des articles R. 1321-31 à R. 1321-36 du code de la santé publique

- Cet arrêté est commenté dans le « volet dérogation ».
- Entre en vigueur : 1^{er} janvier 2023

Arrêté du 30 décembre 2022 modifiant l'arrêté du 11 janvier 2007 modifié relatif au programme de prélèvements et d'analyses du contrôle sanitaire pour les eaux fournies par un réseau de distribution, pris en application des articles R. 1321-10, R. 1321-15 et R. 1321-16 du code de la santé publique

- Cibles concernées : PRPDE, collectivités, ARS, laboratoires
- Objet : programme du contrôle sanitaire assuré par les agences régionales de santé pour les eaux brutes utilisées pour la production d'eau destinées à la consommation humaine et pour les eaux destinées à la consommation humaine. Mise à jour du programme de contrôle sanitaire assuré par les ARS pour les eaux brutes utilisées pour la production d'eau destinées à la consommation humaine et pour les eaux destinées à la consommation humaine en application de la directive 2020/2184 du 16 décembre 2020 relative à la qualité des eaux destinées à la consommation humaine.

Arrêté du 30 décembre 2022 modifiant l'arrêté du 1^{er} février 2010 relatif à la surveillance des légionelles dans les installations de production, de stockage et de distribution d'eau chaude sanitaire

- Cibles concernées : ARS, laboratoires agréés pour le contrôle sanitaire des eaux, propriétaires d'ERP, d'établissements pénitentiaires et de bâtiments d'habitation collectifs.
- Objet : actualisation de l'arrêté du 1^{er} février 2010 pour préciser les modalités de surveillance des légionelles dans les installations privées de production, de stockage et de distribution d'eau chaude sanitaire

- Entrée en vigueur : le 1er janvier 2023.

Arrêté du 30 décembre 2022 modifiant l'arrêté du 21 novembre 2007 relatif aux modalités de prise en compte de la surveillance des eaux destinées à la consommation humaine dans le cadre du contrôle sanitaire, pris en application de l'article R. 1321-24 du code de la santé publique

- ⇒ Cibles concernées : PRPDE, collectivités, ARS.
- ⇒ Objet : mise à jour en application de la directive de la prise en compte des résultats de la surveillance des eaux destinées à la consommation humaine réalisée par la PRPDE dans le cadre du contrôle sanitaire assuré par l'ARS.
- ⇒ Modifie l'arrêté du 21 novembre 2007
- ⇒ Entrée en vigueur : le 1^{er} janvier 2023.

Arrêté du 30 décembre 2022 relatif au programme de tests et d'analyses à réaliser dans le cadre de la surveillance exercée par la personne responsable de la production ou de la distribution d'eau et aux conditions auxquelles doivent satisfaire les laboratoires réalisant ce programme, en application des articles R. 1321-23 et R. 1321-24 du code de la santé publique

- ⇒ Cet arrêté vise à renforcer l'efficacité et la pertinence de la surveillance assurée par la PRPDE.
- ⇒ Entre en vigueur : 1er janvier 2023

Arrêté du 30 décembre 2022 modifiant l'arrêté du 19 octobre 2017 relatif aux méthodes d'analyses utilisées dans le cadre de la réalisation du contrôle sanitaire des eaux

Arrêté du 30 décembre 2022 modifiant l'arrêté du 5 juillet 2016 relatif aux conditions d'agrément des laboratoires pour la réalisation des prélèvements et des analyses du contrôle sanitaire des eaux

- ⇒ Les deux arrêtés visent les ARS et les laboratoires agréés pour le contrôle sanitaire des eaux.
- ⇒ Ils transposent l'article 13 de la directive et les annexes I, II et III. S'agissant des modalités de demande et de délivrance d'agrément des laboratoires pour la réalisation des prélèvements et des analyses du contrôle sanitaire des eaux et des méthodes utilisées pour réaliser le contrôle sanitaire des eaux.
- ⇒ Entrée en vigueur : le 1^{er} janvier 2023.

Arrêté du 3 janvier 2023 relatif au plan de gestion de la sécurité sanitaire de l'eau réalisé de la zone de captage jusqu'en amont des installations privées de distribution

Ø Cibles concernées : PRPDE, communes et groupements compétents, ARS.

- ⇒ Objet : nouvelle obligation d'élaboration, mise en œuvre et mise à jour du Plan de Gestion de la Sécurité Sanitaire des Eaux (PGSSE) à la charge de la PRPDE réalisé de la zone de captage jusqu'en amont des installations privées de distribution.

Ø Entrée en vigueur : le texte entre en vigueur 12-01-2023.

Pour assurer la transposition de la directive (UE) 2020/2184 du Parlement européen et du Conseil du 16 décembre 2020 relative à la qualité des eaux destinées à la consommation humaine avant le 12 janvier 2023, beaucoup de textes ont été publiés fin d'année qui reprennent les objectifs de la directive et fixent également des obligations ambitieuses en droit français :

- La réaffirmation de l'accès à l'eau potable pour tous dans tous les territoires, y compris ultra-marins, avec des rendus réguliers à la Commission européenne sur cette mise en œuvre effective ;
- La définition des usages domestiques pour lesquels une eau de qualité potable est nécessaire pour garantir de bonnes conditions de santé et d'hygiène. À ce titre, le droit à l'accès à l'eau potable pour tous est réaffirmé ;
- L'introduction de nouvelles responsabilités pour les communes et leurs établissements publics de coopération en matière d'accès à l'eau des personnes raccordées et non raccordées au réseau public de distribution, telles que l'identification et l'information des personnes ayant un accès insuffisant à l'eau ;
- La révision des paramètres à surveiller dans l'eau, avec l'intégration de nouveaux paramètres, tels que les composés perfluorés ;
- La révision des exigences de qualité associées à ces paramètres ;
- Le déploiement d'une démarche préventive pour garantir la qualité de l'eau jusqu'au robinet du consommateur avec l'obligation de réaliser des plans de gestion de la sécurité sanitaire des eaux, du captage jusqu'au robinet du consommateur, et une évaluation des risques pour les personnes responsables de la distribution d'eau dans des locaux ou des établissements recevant du public (ERP) ;
- Des actions à mettre en œuvre pour préserver la ressource en eau des captages sensibles aux pollutions par les pesticides ou les nitrates. Les périmètres de protection de captage sont rationalisés et simplifiés. En outre, les collectivités locales pourront, en liaison avec le préfet, établir un programme d'actions encadrant les pratiques qui dégradent la qualité des captages sensibles ;

- Une meilleure information sur la qualité de l'eau potable, sur la production d'eau, l'organisation du service public de distribution de l'eau, la qualité de l'eau pour tous les usagers.

Cet ensemble de textes définit des obligations fortes pour les collectivités compétentes en matière d'eau potable et pour les PPRPDE selon des échéances variant en fonction de la thématique. Beaucoup de codes sont modifiés en particulier le code de la santé publique, le code général des collectivités territoriales, le code de l'environnement, le code de la construction et de l'habitation, le code de l'urbanisme ainsi que les lois modifiées n°65-557 du 10 juillet 1965 fixant le statut de la copropriété des immeubles bâtis et n°89-462 du 6 juillet 1989 tendant à améliorer les rapports locatifs.

Il est à noter que la définition du service public de l'eau potable est modifiée comme suit : « Tout service assurant tout ou partie de la production, du transport, du stockage et de la distribution d'eau destinée à la consommation humaine est un service d'eau potable.

La production d'eau destinée à la consommation humaine comprend tout ou partie du prélèvement, de la protection du point de prélèvement ainsi que du traitement de l'eau brute. »

Ces textes portent également de nouvelles obligations pour les réseaux intérieurs et visent aussi à renforcer la protection des ressources sensibles et nécessaires à l'alimentation en eau potable. Des présentations de cette réforme sont assurées par la DGS à destination des acteurs concernés. Des textes sont encore en attente de publication.

DECHETS

Arrêté du 26 juillet 2022 définissant le contenu des déclarations au système de gestion électronique des bordereaux de suivi de déchets énoncés à l'article R. 541-45 du code de l'environnement, pour les déchets dangereux de fluides frigorigènes et autres déchets dangereux de fluides en contenants sous pression (JORF n°0179 du 4 août 2022)

<https://www.legifrance.gouv.fr/jorf/id/JORFTEXT000046138697>

Cet arrêté complète l'arrêté définissant le contenu des déclarations au système de gestion électronique des bordereaux de suivi de déchets énoncés à l'article R. 541-45 du code de l'environnement en traitant du cas particulier des déchets dangereux de fluides frigorigènes et autres déchets dangereux de fluides en contenants sous pression (cf pompes à chaleurs utilisées). Il reprend les informations des bordereaux de suivi de déchets de fluides frigorigènes prévues par l'arrêté du 29 juillet 2005 fixant le formulaire du bordereau de suivi des déchets dangereux mentionné à l'article 4 du décret n° 2005-635 du 30 mai 2005. Il précise ces informations et les complète, notamment sur la nature et l'origine des déchets, la dénomination usuelle du déchet complétant le code déchet, l'adresse du lieu où sont collectés les déchets, lorsqu'elle se distingue de l'adresse de l'établissement expéditeur.

DROIT FISCAL

Loi de finances pour 2023 n° 2022-1726 du 30 décembre 2022 (JORF n°0303 du 31 décembre 2022)

<https://www.legifrance.gouv.fr/jorf/id/JORFTEXT000046845631#:~:text=%2D%20Sous%20r%C3%A9serve%20de%20dispositions%20contraires,pour%20les%20autres%20dispositions%20fiscales.>

La loi de finances pour 2023, publiée le 31 décembre 2022, introduit un certain nombre de mesures fiscales concernant les entreprises dont :

- Dans un but de soutien à l'activité économique et de reconquête industrielle, l'article 55 de la loi de finances pour 2023 réduit de moitié la cotisation sur la valeur ajoutée des entreprises (CVAE) due au titre de 2023 avant une suppression totale de cette cotisation à compter de 2024. En parallèle, le plafonnement de la cotisation foncière des entreprises est abaissé en deux temps ;
- L'article 65 de la loi de finances pour 2023 étend le bénéfice du régime d'étalement de l'article 42 septies du CGI aux subventions d'équipement accordées par les organismes créés par les institutions de l'UE ainsi qu'aux sommes perçues dans le cadre du dispositif des certificats d'économie d'énergie ;
- L'article 54 instaure un dispositif de plafonnement des recettes issues du marché obtenues par les producteurs d'électricité à un maximum de 180 €/MWh (revenus dits « infra-marginaux ») sur l'ensemble du territoire européen ;
- L'article 75 institue une taxe annuelle sur les bureaux en Provence-Côte d'Azur à compter de 2023.

Par ailleurs, la mise à jour du BOI-TVA-BASE-10-10-50 apportant des précisions sur le caractère taxable des indemnités a été publiée le 28/12/2022. La version en vigueur intègre au §260, à la suite de la consultation publique achevée en juillet 2022, les indemnités d'imprévision visées à l'article L6 du code de la commande publique.

DROIT DE LA PROTECTION DES DONNEES PERSONNELLES

Guide de la CNIL du 2 juin 2022 relatif à la responsabilité des acteurs dans le cadre de la commande publique

<https://www.cnil.fr/fr/commande-publique-quel-acteur-est-responsable-au-regard-du-rgpd>

Ce guide vise à accompagner les organismes dans l'identification de leurs obligations au titre du RGPD. La qualification de l'organisme en tant responsable de traitement ou de sous-traitant au sens du RGPD, résulte notamment d'une analyse des circonstances juridiques et factuelles dans lesquelles l'organisme intervient.

Bien que certaines dispositions spécifiques au secteur de l'eau et de l'assainissement dans le cadre de la commande publique soient prescriptives (art R.2224-18 du CGCT rend le concessionnaire responsable de la tenue, dans les conditions qu'il définit, du « *fichier des abonnés mis en œuvre pour la facturation* »), le code de la commande publique est silencieux sur la question des responsabilités RGPD des parties au contrat. En conséquence, une analyse contextuelle pour chaque traitement ayant vocation à intervenir dans le cadre de l'exécution du contrat s'impose (nature du service sollicité dans le marché ou dans la concession et degré d'encadrement des principales composantes d'un ou des traitements de données). Un organisme est considéré comme un responsable de traitement dès lors qu'il a décidé de la finalité du traitement et des moyens essentiels du traitement : quelles personnes et données concernées, quelle durée de conservation, quels destinataires etc? Ce faisceau d'indices permettra de déterminer le responsable de traitement au sens du RGPD..

En Bref et à l'appui de l'analyse de ces critères habituellement présents dans les DSP, le délégataire est Responsable de Traitement dès lors que l'administration ne s'est pas spécifiquement intéressée au traitement de données en cause et n'en a pas spécifiquement et absolument besoin au quotidien : Si le traitement n'est pas régi par le contrat, l'opérateur économique a pu définir, de manière libre et indépendante, ses objectifs et les conditions de mise en œuvre. Ainsi, les traitements de données personnelles associés aux contrats ayant pour objet l'exécution de missions de service public, « tout particulièrement lorsque ces traitements opèrent un véritable transfert de gestion à la charge de l'opérateur économique », sont sous la seule responsabilité du délégataire.

SECURITE DES INTERVENTIONS

Décret n° 2022-395 du 18 mars 2022 relatif au document unique d'évaluation des risques professionnels et aux modalités de prise en charge des formations en matière de santé, de sécurité et de conditions de travail par les opérateurs de compétences.

<https://www.legifrance.gouv.fr/loda/id/JORFTEXT000045381978/>

Le texte précise les règles d'élaboration, de mise à jour, de conservation et de mise à disposition du document unique d'évaluation des risques professionnels. Il impose la révision du programme annuel de prévention des risques professionnels et d'amélioration des conditions de travail ou de la liste des actions de prévention et de protection à chaque mise à jour du document unique. Il élargit la mise à disposition du document unique aux anciens travailleurs et aux services de prévention et de santé au travail. Il modifie enfin les modalités relatives à l'évaluation des risques chimiques pour prendre en compte les situations de poly-expositions à plusieurs agents chimiques. En outre, il précise les modalités de prise en charge de la formation nécessaire à l'exercice des missions en matière de santé, de sécurité et de conditions de travail des membres de la délégation du personnel du comité social et économique et du référent en matière de lutte contre le harcèlement sexuel et les agissements sexistes pour les entreprises de moins de cinquante salariés par l'opérateur de compétences.

Décret n° 2022-372 du 16 mars 2022 relatif à la surveillance post-exposition, aux visites de pré-reprise et de reprise des travailleurs ainsi qu'à la convention de rééducation professionnelle en entreprise

<https://www.legifrance.gouv.fr/jorf/id/JORFTEXT000045365883>

Il précise les modalités de mise en œuvre de la convention de rééducation professionnelle en entreprise, il clarifie les conditions et règles applicables dans le cadre de la surveillance post-exposition ou post-professionnelle, il modifie enfin les modalités relatives à la visite de pré-reprise.

Décret n° 2022-696 du 26 avril 2022 relatif à la surveillance médicale post-professionnelle des salariés ayant été exposés à certains facteurs de risques professionnels

<https://www.legifrance.gouv.fr/jorf/id/JORFTEXT000045668659>

Ce décret étend le champ d'application de la surveillance médicale post-professionnelle aux agents chimiques mutagènes et reprotoxiques, en plus des agents cancérogènes et des rayonnements ionisants. Le suivi se fait à la demande de l'ancien salarié. Le médecin du travail détient le dossier et les antécédents d'expositions du salarié (état des lieux des expositions).

Décret n° 2022-1712 du 29 décembre 2022 relatif à l'approbation de la délibération du comité national de prévention et de santé au travail du conseil d'orientation des conditions de travail

fixant les modalités de mise en œuvre du passeport de prévention et de sa mise à la disposition de l'employeur

<https://www.legifrance.gouv.fr/loda/id/JORFTEXT000046837251>

Le texte porte approbation de la délibération du comité national de prévention et de santé au travail qui détermine les modalités de mise en œuvre du passeport de prévention et de sa mise à disposition de l'employeur, notamment le rôle des différentes parties, les catégories d'informations contenues dans le passeport de prévention, le calendrier de sa mise en œuvre et les modalités d'association du comité national de prévention et de santé au travail. Le Passeport prévention servira à recenser les attestations, certificats et diplômes obtenus par le salarié dans le cadre des formations relatives à la santé et à la sécurité au travail dispensées à l'initiative de l'employeur. Un arrêté fixera les modalités et conditions d'accès au passeport et les informations recensées dans le passeport de prévention. Le salarié pourra donner son accord total ou partiel pour un accès au passeport par son employeur, ou lui refuser cet accès. Le dispositif sera appliqué progressivement au fur à mesure des développements techniques nécessaires et des mesures réglementaires attendues (arrêtés à paraître). L'ouverture du site dédié sera effective en avril 2023

7.2 Annexe 2 - Etat des principales coupures d'eau

Numéro	Type	Ville	Zone identifiée	Début	Fin	Latitude	Longitude	Message
C84150	Coupure	Ducos	Quartier Saint-Pierre	2022-01-14 06:00:00-04	2022-01-14 17:00:00-04	14,5927361	-60,9399178	<p>[CASSE // DUCOS]</p> <p>En raison d'une casse recherchée sur le réseau au quartier La Saint-Pierre, la distribution en eau potable connaît des perturbations voire des interruptions, ce vendredi, pour ce quartier :</p> <p>La Saint-Pierre</p> <p>Suite à une intervention des équipes, le retour à la normale se fait progressivement.</p> <p>Espace Sud et la Société Martiniquaise des Eaux - SME vous remercient de votre compréhension.</p>
C84151	Coupure	Robert	Rue Du Stade - Vert-Pre	2022-01-15 07:48:00-04	2022-01-15 17:00:00-04	14,691033	-60,974337	<p>[CASSE // ROBERT GROS-MORNE]</p> <p>En raison d'une casse sur le réseau au quartier Providence au VERT-PRE, la distribution en eau potable connaît des perturbations voire des interruptions, ce samedi, pour ce quartier :</p> <p>-Providence</p> <p>La réparation est programmée ce samedi matin.</p> <p>Le retour à la normale est prévu en cours d'après-midi.</p> <p>Cap Nord et la SME vous remercient de votre compréhension.</p>
C84157	Coupure	Rivière-Pilote	Josseaud-Fonds Mulatres	2022-01-24 18:05:00-04	2022-01-26 15:00:00-04	14,5320963	-60,8776016	<p>[TRAVAUX // RIVIERE-PILOTE]</p> <p>La SME informe ses abonnés que des travaux de renouvellement d'équipements sur le réseau de distribution du réservoir MORNE WAN sont programmés :</p> <p>MERCREDI 26 JANVIER 2022</p> <p>L'alimentation en eau potable sera donc perturbée voire interrompue ce mercredi entre 7h00 et 15h00 pour le secteur suivant :</p> <p>Fond Mulâtre</p> <p>ESPACE SUD et la SME remercient les abonnés concernés de leur compréhension.</p>


Numéro	Type	Ville	Zone identifiée	Début	Fin	Latitude	Longitude	Message
C84159	Coupure	Trinité	Lotissement Brin D'Amour	2022-01-24 18:15:00-04	2022-01-25 17:00:00-04	14,7331631	-60,9704392	<p>[LAVAGE de RESERVOIR // TRINITE]</p> <p>La SME informe ses abonnés que le lavage du Réservoir BRIN D'AMOUR est programmé :</p> <p>MARDI 25 JANVIER 2022</p> <p>L'alimentation en eau potable sera donc interrompue pour les quartiers suivants :</p> <p>Brin d'Amour - Duferret – Bassignac</p> <p>Cap Nord et la SME remercient les clients concernés de leur compréhension.</p>
C84160	Coupure	Trinité	G Route De La Moise	2022-01-24 18:17:00-04	2022-01-26 16:00:00-04			<p>[LAVAGE de RESERVOIR // TRINITE]</p> <p>La SME informe ses abonnés que le lavage du Réservoir BEAUSEJOUR est programmé :</p> <p>MERCREDI 26 JANVIER 2022</p> <p>L'alimentation en eau potable sera donc interrompue pour les quartiers suivants :</p> <p>La Moïse - Fleur d'Épée - Raisinier - Anse Belgrade - Beauséjour - Pointe Marcussy - Anse Bellune</p> <p>Cap Nord et la SME remercient les clients concernés de leur compréhension</p>
C84163	Coupure	Robert	Lotissement Pointe Hyacinthe	2022-01-24 18:44:00-04	2022-01-27 17:00:00-04	14,663386	-60,905394	<p>[LAVAGE de RESERVOIR // ROBERT]</p> <p>La SME informe ses abonnés que le lavage du Réservoir de POINTE LA ROSE est programmé :</p> <p>JEUDI 27 JANVIER 2022</p> <p>L'alimentation en eau potable sera donc interrompue pour les quartiers suivants :</p> <p>Pointe Royale - Pointe Hyacinthe - Sable Blanc - Pointe la Rose</p> <p>Cap Nord et la SME remercient les clients concernés de leur compréhension.</p>
C84164	Coupure	Rivière-Salée	Chemin Duharoc Massy	2022-01-24 19:07:00-04	2022-01-25 17:00:00-04	14,513597	-60,948273	<p>[CASSE // RIVIERE-SALEE]</p> <p>En raison d'une casse sur le réseau à la rue Duharoc Massy, la distribution en eau potable est interrompue :</p> <p>Rue Duharoc Massy</p> <p>L'intervention est programmée ce mardi matin.</p> <p>Le délai de retour à la normale est envisagé en début d'après-midi.</p> <p>Espace Sud et la SME vous remercient de votre compréhension.</p>

Numéro	Type	Ville	Zone identifiée	Début	Fin	Latitude	Longitude	Message
C84169	Coupure	Robert	Allée Des Lataniers	2022-02-01 21:30:00-04	2022-02-02 17:00:00-04	14,675845	-60,945336	<p>[TRAVAUX // ROBERT]</p> <p>La SME informe ses abonnés que des travaux de raccordement sur le réseau de distribution d'eau potable sont programmés :</p> <p>MERCREDI 2 FEVRIER 2022</p> <p>L'alimentation en eau potable sera donc interrompue ce mercredi entre 10h00 et 15h00 pour le secteur suivant :</p> <p>Mansarde (zone derrière le Mac Donald's)</p> <p>CAP NORD et la SME remercient les abonnés concernés de leur compréhension.</p>
C84168	Coupure	Robert	Allée Des Moubins	2022-02-01 21:30:00-04	2022-02-02 17:00:00-04	14,677624	-60,946609	<p>[TRAVAUX // ROBERT]</p> <p>La SME informe ses abonnés que des travaux de raccordement sur le réseau de distribution d'eau potable sont programmés :</p> <p>MERCREDI 2 FEVRIER 2022</p> <p>L'alimentation en eau potable sera donc interrompue ce mercredi entre 10h00 et 15h00 pour le secteur suivant :</p> <p>Mansarde (zone derrière le Mac Donald's)</p> <p>CAP NORD et la SME remercient les abonnés concernés de leur compréhension.</p>
C84170	Coupure	Trois-Îlets	10 Rue Des Citronniers	2022-02-01 21:34:00-04	2022-02-03 17:35:00-04	14,537824	-61,036821	<p>[TRAVAUX // TROIS-ILETS]</p> <p>La SME informe ses abonnés que des travaux de réparation du réseau de distribution sont programmés :</p> <p>JEUDI 3 FEVRIER 2022</p> <p>L'alimentation en eau potable sera donc interrompue ce jeudi entre 8h00 et 17h00 pour le secteur suivant :</p> <p>Résidence Téraille, Lotissement Canne à sucre</p> <p>ESPACE SUD et la SME remercient les abonnés concernés de leur compréhension.</p>

Numéro	Type	Ville	Zone identifiée	Début	Fin	Latitude	Longitude	Message
C84171	Coupure	Sainte-Luce	Monesie	2022-02-02 09:00:00-04	2022-02-02 17:00:00-04	14,5010355	-60,938949	<p>[CASSE // SAINTE-LUCE]</p> <p>En raison d'une casse sur le réseau, la distribution en eau potable connaît des perturbations voire des interruptions, ce mercredi, pour les quartiers suivants :</p> <p>📍 Béola - Lycée RAMA</p> <p>L'intervention est en cours. Le retour à la normale est prévu en cours d'après-midi.</p> <p>Espace Sud et la Société Martiniquaise des Eaux - SME vous remercient de votre compréhension.</p>
C84173	Coupure	Vauclin	Allée Des Acacias Impasse 4	2022-02-04 05:53:00-04	2022-02-04 15:55:00-04	14,555469	-60,840487	<p>[CASSE // VAUCLIN]</p> <p>En raison d'une casse sur le réseau de distribution du réservoir MACABOU, la distribution en eau potable connaît des perturbations voire des interruptions, ce vendredi, pour les quartiers suivants :</p> <p>📍 Macabou - Malvaut - Morne Carrière - Puit Ferra</p> <p>L'intervention est prévu ce matin. Le retour à la normale est prévu en cours d'après-midi.</p> <p>Espace Sud et la Société Martiniquaise des Eaux - SME vous remercient de votre compréhension.</p>
C84174	Coupure	Vauclin	N 6	2022-02-04 13:38:00-04	2022-02-04 17:37:00-04	14,568913	-60,857976	<p>[INTERVENTION // VAUCLIN]</p> <p>En raison d'une intervention sur le réseau de distribution au quartier Placide , la distribution en eau potable connaît des perturbations voire des interruptions, ce vendredi, pour le quartier suivant :</p> <p>Ravine plate</p> <p>L'intervention est en cours.</p> <p>Le retour à la normale est prévu en cours d'après-midi.</p> <p>ESPACE SUD et la SME remercient les abonnés concernés de leur compréhension.</p>

Numéro	Type	Ville	Zone identifiée	Début	Fin	Latitude	Longitude	Message
C84176	Coupure	Robert	Traverse Des Manguiers	2022-02-05 07:23:00-04	2022-02-05 17:22:00-04			<p>[CASSE // ROBERT]</p> <p>En raison d'une casse sur le réseau au quartier Kann Brilé, la distribution en eau potable connaît des perturbations voire des interruptions, ce samedi, dans ce quartier.</p> <p>Une intervention est en cours pour un retour à la normale dans les meilleurs délais.</p> <p>Cap Nord et la SME vous remercient de votre compréhension.</p>
C84178	Coupure	Anses-d'Arlet	Allée Des Raisiniers	2022-02-05 18:38:00-04	2022-02-07 16:39:00-04	14,507474	-61,08743	<p>[LAVAGE de RESERVOIR // ANSES D'ARLET]</p> <p>La SME informe ses abonnés que le lavage du Réservoir FOND FLEURY est programmé :</p> <p>- LUNDI 07 FEVRIER 2022</p> <p>L'alimentation en eau potable sera donc interrompue pour les quartiers suivants :</p> <p>- Fond Fleury - La Croix - Palmiste - Morne Blanc - Guamalon - Longuet - Fond Requiem - La Mélise - Saint Charles - Petit Léopard</p> <p>Espace Sud et la SME remercient les clients concernés de leur compréhension.</p>
C84181	Coupure	Vauclin	N 6	2022-02-07 08:45:00-04	2022-02-07 16:45:00-04	14,568913	-60,857976	<p>[CASSE // VAUCLIN]</p> <p>En raison d'une casse sur le réseau au quartier Cocotte, la distribution en eau potable est interrompue ce lundi dans ce quartier.</p> <p> Cocotte</p> <p>L'intervention est en cours.</p> <p>Le retour à la normale est prévu en cours d'après-midi.</p> <p>Espace Sud et la Société Martiniquaise des Eaux - SME vous remercient de votre compréhension.</p>

Numéro	Type	Ville	Zone identifiée	Début	Fin	Latitude	Longitude	Message
C84182	Coupure	Anses-d'Arlet	Le Marin	2022-02-07 11:41:00-04	2022-02-07 19:40:00-04	14,5045017	-61,0557722	<p>[CASSE // MARIN]</p> <p>En raison d'une casse sur le réseau de distribution du réservoir Morne Courbaril, la distribution en eau potable connaît encore des perturbations voire des interruptions, pour le quartier suivant :</p> <p>Morne Courbaril - Bonny - Chopotte - Vapeur - Pointe Thalémont Mansarde - Rancée Mansarde - Bonnaire</p> <p>Une intervention est en cours pour un retour à la normale dans les meilleurs délais.</p> <p>Espace Sud et la SME vous remercient de votre compréhension.</p>
C84183	Coupure	François	Fregate-Dostaly-Perriolat	2022-02-08 13:28:00-04	2022-02-08 20:27:00-04	14,5666982	-60,8943426	<p>[CASSE // FRANCOIS]</p> <p>En raison d'une casse sur le réseau de distribution au quartier DOSTALY, la distribution en eau potable connaît encore des perturbations voire des interruptions, pour le quartier suivant :</p> <p>Dostaly</p> <p>L'intervention est prévu dans l'après-midi.</p> <p>Le retour à la normale n'est pas encore défini à ce stade.</p> <p>Espace Sud et la SME vous remercient de votre compréhension.</p>
C84184	Coupure	François	Allée Des Sarcelles	2022-02-09 05:52:00-04	2022-02-09 20:51:00-04			<p>[CASSE // FRANCOIS]</p> <p>En raison d'une casse sur le réseau de distribution du réservoir Morne Courbaril, la distribution en eau potable connaît des perturbations voire des interruptions, pour les quartiers suivants :</p> <p>📍 Morne Courbaril - Bonny - Chopotte - Vapeur - Pointe Thalémont - Mansarde Rancée - Bonnaire</p> <p>Les investigations sont achevées et les travaux de réparation sont en cours.</p> <p>Le retour à la normale est prévu en cours de soirée.</p> <p>Espace Sud et la Société Martiniquaise des Eaux - SME vous remercient de votre compréhension.</p>

Numéro	Type	Ville	Zone identifiée	Début	Fin	Latitude	Longitude	Message
C84186	Coupure	François	La Monnerot	2022-02-09 21:37:00-04	2022-02-10 20:00:00-04	14,5943481	-60,8516254	<p>[CASSE // FRANCOIS]</p> <p>En raison d'une casse suspectée sur le réseau de distribution du réservoir Cap Est, la distribution en eau potable connaît des perturbations voire des interruptions, pour les quartiers suivants :</p> <p> *Cap Est - La Plaine - La Prairie</p> <p>Les investigations sont en cours.</p> <p>Le retour à la normale n'est pas encore défini à ce stade.</p> <p>Espace Sud et la SME vous remercient de votre compréhension.</p>
C84188	Coupure	Anses-d'Arlet	Allée Des Raisiniers	2022-02-10 05:00:00-04	2022-02-10 17:00:00-04	14,507474	-61,08743	<p>La Société Martiniquaise des Eaux informe les abonnés des quartiers Morne d'Orange - La Plaine - Cerise - Pagerie - Mapou - Morne Mathurin - Cassière - Passe Montemps aux ANSES D'ARLET que pour garantir la qualité de l'eau distribuée, le lavage du Réservoir de MORNE BIGOT est programmé : JEUDI 10 FEVRIER 2022.</p> <p>L'alimentation en eau potable sera interrompue entre 7h et 15h.</p> <p>La SME met tout en œuvre afin de limiter l'impact de ces travaux.</p> <p>ESPACE SUD et la SME remercient les clients concernés de leur compréhension.</p>

Numéro	Type	Ville	Zone identifiée	Début	Fin	Latitude	Longitude	Message
C84192	Coupure	Sainte-Luce	L'Epinay-Trou Au Diable	2022-02-10 10:31:00-04	2022-02-10 20:30:00-04	14,4851735	-60,9169681	<p>[CASSE // SAINTE-LUCE]</p> <p>En raison d'une casse suspectée sur le réseau de distribution du réservoir Epinay, la distribution en eau potable connaît des perturbations voire des interruptions, pour les quartiers suivants :</p> <p>Epinay Ti coin - Morne Honoré - Bristol - Grand Fleur - Bonne Terre - Morne Désir - La Cafetière - La Dufresne - la Débat - Lafite - Volcart - Coton - Montravail - Bellay - Bastopole - Morne Vent - Hoblot - Jacques - La Croix - Morne des Pères - Délivry - Fond Moulin - Saint Gaule</p> <p>Les investigations sont en cours.</p> <p>Le retour à la normale ne peut être défini à ce stade.</p> <p>Espace Sud et la SME vous remercient de votre compréhension.</p>
C84189	Coupure	Saint-Esprit	Chemin Rural De Vieille Citerne	2022-02-11 05:00:00-04	2022-02-11 17:00:00-04	14,548967	-60,898007	<p>La Société Martiniquaise des Eaux informe les abonnés du quartier Vieille Citerne au SAINT-ESPRIT que pour garantir la qualité de l'eau distribuée, le lavage du Réservoir VEILLE CITERNE est programmé : VENDREDI 11 FEVRIER 2022.</p> <p>L'alimentation en eau potable sera interrompue entre 7h et 15h.</p> <p>La SME met tout en œuvre afin de limiter l'impact de ces travaux.</p> <p>ESPACE SUD et la SME remercient les clients concernés de leur compréhension.</p> <p>La DIRECTION.</p>
C84197	Coupure	Anses-d'Arlet	Allée Des Raisiniers	2022-02-11 07:02:00-04	2022-02-11 12:00:00-04	14,507474	-61,08743	<p>[PERTURBATIONS // ANSES D'ARLET]</p> <p>La distribution en eau potable connaît des perturbations voire des interruptions sur le réseau du réservoir Petite Anse. Les quartiers qui peuvent être concernés sont les suivants :</p> <p>Petite Anse - Pointe Maurice - Degras - Marigot - L'Anse</p> <p>Les interventions ont été réalisées. Le retour à la normale se fait progressivement en cours de matinée.</p> <p>Espace Sud et la SME vous remercient de votre compréhension.</p>

Numéro	Type	Ville	Zone identifiée	Début	Fin	Latitude	Longitude	Message
C84198	Coupure	Diamant	Allée Acacias	2022-02-11 20:00:00-04	2022-02-12 08:01:00-04	14,483122	-61,010123	<p>[PERTURBATIONS // DIAMANT] La distribution en eau potable connaît des perturbations voire des interruptions sur le réseau du réservoir de Mare Poirier Bas. Les quartiers concernés sont les suivants :</p> <p>📍 Taupinière - Fond Manoel - (*Mare Poirier Bas) - O'Mullane</p> <p>Le retour à la normale se fait progressivement en cours de soirée.</p> <p>Espace Sud et la Société Martiniquaise des Eaux - SME vous remercient de votre compréhension.</p>
C84199	Coupure	Anses-d'Arlet	Allée Des Raisiniers	2022-02-12 08:35:00-04	2022-02-12 20:35:00-04	14,507474	-61,08743	<p>[PERTURBATIONS // ANSES D'ARLET] La distribution en eau potable connaît quelques perturbations voire des interruptions au quartier de Petite Anse, les secteurs concernés sont :</p> <p>📍 Rue des Pruniers, Rue Case Toto Les interventions sont toujours en cours, ce samedi matin. Le retour à la normale se fera progressivement en fin de journée.</p> <p>Espace Sud et la Société Martiniquaise des Eaux - SME vous remercient de votre compréhension.</p>
C84193	Coupure	Anses-d'Arlet	Le Marin	2022-02-14 05:00:00-04	2022-02-14 17:00:00-04	14,5045017	-61,0557722	<p>La Société Martiniquaise des Eaux informe les abonnés des quartiers La Duprey – Usine du Marin au MARIN que pour garantir la qualité de l'eau distribuée, le lavage du Réservoir de DUPREY est programmé : LUNDI 14 FEVRIER 2022 L'alimentation en eau potable sera interrompue entre 8h et 15h. La SME met tout en œuvre afin de limiter l'impact de ces travaux. ESPACE SUD et la SME remercient les clients concernés de leur compréhension. La DIRECTION.</p>

Numéro	Type	Ville	Zone identifiée	Début	Fin	Latitude	Longitude	Message
C84202	Coupure	Sainte-Luce	Les Coteaux	2022-02-14 20:21:00-04	2022-02-15 07:00:00-04	14,498028	-60,980805	<p>[PERTURBATIONS // SAINTE-LUCE - RIVIERE-SALEE]</p> <p>En raison d'un incident technique sur le réseau du réservoir Sans Pareil, la distribution en eau potable connaît des perturbations voire des interruptions, pour les quartiers suivants :</p> <p>Sainte-Luce : Les Coteaux</p> <p>Rivière-Salée : Sans-Pareil - Viguier - La Fleury - Médecin - Lycée de Thoraille</p> <p>Les interventions ont été réalisées.</p> <p>Le retour à la normale est envisagé en cours de soirée, le temps du remplissage du réservoir.</p> <p>Espace Sud et la SME vous remercient de votre compréhension.</p>
C84203	Coupure	Rivière-Salée	Guinée-Fleury	2022-02-14 20:22:00-04	2022-02-15 05:00:00-04	14,5256219	-60,9488121	<p>[PERTURBATIONS // SAINTE-LUCE - RIVIERE-SALEE]</p> <p>En raison d'un incident technique sur le réseau du réservoir Sans Pareil, la distribution en eau potable connaît des perturbations voire des interruptions, pour les quartiers suivants :</p> <p>Sainte-Luce : Les Coteaux</p> <p>Rivière-Salée : Sans-Pareil - Viguier - La Fleury - Médecin - Lycée de Thoraille</p> <p>Les interventions ont été réalisées.</p> <p>Le retour à la normale est envisagé en cours de soirée, le temps du remplissage du réservoir.</p> <p>Espace Sud et la SME vous remercient de votre compréhension.</p>

Numéro	Type	Ville	Zone identifiée	Début	Fin	Latitude	Longitude	Message
C84204	Coupure	Anses-d'Arlet	Cassière	2022-02-14 20:43:00-04	2022-02-15 12:43:00-04	14,5053581	-61,0724727	<p>[CASSE // ANSES D'ARLET]</p> <p>En raison d'une casse sur le réseau au quartier Cassière, la distribution en eau potable connaît quelques perturbations voire des interruptions, depuis hier, pour le quartier :</p> <p>Cassière</p> <p>L'intervention est programmée ce mardi matin.</p> <p>Le retour à la normale se fera en cours de matinée.</p> <p>Espace Sud et la SME vous remercient de votre compréhension.</p>
C84195	Coupure	Marin	Perou	2022-02-16 05:00:00-04	2022-02-16 17:00:00-04	14,504412	-60,865444	<p>La Société Martiniquaise des Eaux informe les abonnés des quartiers Fond Débat – Pérou – Sulpice au MARIN que pour garantir la qualité de l'eau distribuée, le lavage du Réservoir de MORNE COURBARIL 2 est programmé :</p> <p>MERCREDI 16 FEVRIER 2022</p> <p>L'alimentation en eau potable sera interrompue entre 8h et 15h.</p> <p>La SME met tout en œuvre afin de limiter l'impact de ces travaux.</p> <p>ESPACE SUD et la SME remercient les clients concernés de leur compréhension.</p> <p>La DIRECTION.</p>
C84210	Coupure	Anses-d'Arlet	Le Marin	2022-02-16 08:24:00-04	2022-02-16 13:30:00-04	14,5045017	-61,0557722	<p>[CASSE // MARIN]</p> <p>En raison d'une casse sur le réseau de distribution au quartier Cap Marin, la distribution en eau potable connaît des perturbations voire des interruptions, pour les quartiers suivants :</p> <p>📍 Bois Neuf - Morne Flambeau - Le Cap - Cap Macré - Bellevue - Belle Etoile</p> <p>L'intervention est en cours, ce mercredi matin.</p> <p>Le retour à la normale est prévu en début d'après-midi.</p> <p>Espace Sud et la Société Martiniquaise des Eaux - SME vous remercient de votre compréhension.</p>

Numéro	Type	Ville	Zone identifiée	Début	Fin	Latitude	Longitude	Message
C84211	Coupure	Marin	Perou-Fonds Gens Libres- Cap-Macre	2022-02-16 08:33:00-04	2022-02-16 13:00:00-04	14,4878102	-60,859152	<p>[CASSE // MARIN]</p> <p>En raison d'une casse sur le réseau de distribution au quartier Cap Marin, la distribution en eau potable connaît des perturbations voire des interruptions, pour les quartiers suivants :</p> <p>📍 Bois Neuf - Morne Flambeau - Le Cap - Cap Macré - Bellevue - Belle Etoile</p> <p>L'intervention est en cours, ce mercredi matin.</p> <p>Le retour à la normale est prévu en début d'après-midi.</p> <p>Espace Sud et la Société Martiniquaise des Eaux - SME vous remercient de votre compréhension.</p>
C84212	Coupure	François	Allée Des Sarcelles	2022-02-16 08:44:00-04	2022-02-16 12:00:00-04			<p>[CASSE // FRANCOIS]</p> <p>En raison d'une casse sur le réseau, la distribution en eau potable connaît des perturbations voire des interruptions, pour les quartiers suivants :</p> <p>Bonnie - Monnerot</p> <p>Les réparations sont en cours.</p> <p>Le retour à la normale est prévu en cours de matinée.</p> <p>Cap Nord et la SME vous remercient de votre compréhension.</p>
C84196	Coupure	Rivière-Pilote	Avenue Des Insurrections Anti- Esclavagistes	2022-02-17 05:00:00-04	2022-02-17 17:00:00-04	14,48672	-60,90183	<p>La Société Martiniquaise des Eaux informe les abonnés des quartiers Concorde – La Mauny – Baudelle – Préfontaine – Mayol - Chevalier – Faubourg Schoelcher – Ravine Acajou à RIVIERE-PILOTE que pour garantir la qualité de l'eau distribuée, le lavage du Réservoir de MORNE ROCHES est programmé :</p> <p>JEUDI 17 FEVRIER 2022</p> <p>L'alimentation en eau potable sera interrompue entre 8h et 15h.</p> <p>La SME met tout en œuvre afin de limiter l'impact de ces travaux.</p> <p>ESPACE SUD et la SME remercient les clients concernés de leur compréhension.</p> <p>La DIRECTION.</p>

Numéro	Type	Ville	Zone identifiée	Début	Fin	Latitude	Longitude	Message
C84214	Coupure	Marin	Perou-Fonds Gens Libres- Cap-Macre	2022-02-17 09:14:00-04	2022-02-17 12:00:00-04	14,4878102	-60,859152	<p>[CASSE //MARIN]</p> <p>En raison d'une casse sur le réseau au quartier Marianne, la distribution en eau potable est interrompue pour les quartiers suivants :</p> <p>📍 MARIANNE, BAS-MANGOS</p> <p>Les réparations sont en cours. Le retour à la normale est prévu en cours de matinée.</p> <p>Espace Sud et la Société Martiniquaise des Eaux - SME vous remercient de votre compréhension.</p>
C84225	Coupure	François	Morne-Pitault- Morne Serpent- Belle Ame	2022-02-20 08:47:00-04	2022-02-20 22:47:00-04	14,6039094	-60,9447873	<p>[PERTURBATION // FRANCOIS]</p> <p>En raison d'un dysfonctionnement sur le réseau d'Odyssi à Morne Pitault, la distribution en eau potable est perturbée voire interrompue pour certains abonnés SME des quartiers suivants :</p> <p>Morne-Pitault - Morne Serpent</p> <p>Le délai de retour à la normale n'est pas connu à ce jour.</p> <p>Vous serez tenu informés de l'évolution de la situation.</p> <p>Espace Sud et la SME vous remercient de votre compréhension.</p>
C84226	Coupure	Rivière-Pilote	Avenue Des Insurrections Anti- Esclavagistes	2022-02-20 16:17:00-04	2022-02-21 19:18:00-04	14,48672	-60,90183	<p>[CASSE //RIVIERE-PILOTE]</p> <p>En raison d'une casse suspectée sur le réseau du réservoir Morne Wan, la distribution en eau potable connaît des perturbations voire des interruptions pour les quartiers suivants :</p> <p>Desruisseaux - Canari Cassé - Bambou - Peter Maillet (de St Esprit) - Fond Mûlatre - Morne Vent - Valatte (de St Esprit) - La Nau - Palmène (de St Esprit) - Rivière Moquette - La Suin - Vieille Terre Beauregard - Cafetière - Josseaud - Morne Raquette - Fond Gens Libres - Bellevue</p> <p>Une recherche de fuite est programmée demain matin, lundi 21 février.</p> <p>Le délai de retour à la normale n'est pas connu à ce stade.</p> <p>Espace Sud et la SME vous remercient de votre compréhension.</p>

Numéro	Type	Ville	Zone identifiée	Début	Fin	Latitude	Longitude	Message
C84229	Coupure	Saint-Esprit	Chemin Rural De Morne Babet	2022-02-21 14:52:00-04	2022-02-21 22:52:00-04	14,565111	-60,914225	<p>[CASSE //SAINT-ESPRIT]</p> <p>En raison d'une casse sur le réseau, la distribution en eau potable connaît des perturbations voire des interruptions pour les quartiers suivants :</p> <p>Morne Babet</p> <p>Une intervention est programmée pour un retour dans les meilleurs délais.</p> <p>L'Espace Sud et la SME vous remercient de votre compréhension.</p>
C84231	Coupure	Rivière-Salée	Guinée-Fleury	2022-02-22 09:29:00-04	2022-02-22 14:28:00-04	14,5256219	-60,9488121	<p>[CASSE //RIVIERE-SALEE]</p> <p>En raison d'une casse sur le réseau au quartier Médecin, la distribution en eau potable connaît des perturbations voire des interruptions pour les quartiers suivants :</p> <p>Médecin - La Fleury</p> <p>Une intervention est en cours pour un retour à la normale en fin de matinée.</p> <p>L'Espace Sud et la SME vous remercient de votre compréhension.</p>
C84234	Coupure	Robert	Traverse Des Manguiers	2022-02-23 07:15:00-04	2022-02-23 19:15:00-04			<p>[CASSE //ROBERT]</p> <p>En raison d'une casse sur le réseau du réservoir Chapelle Villarson, la distribution en eau potable connaît des perturbations voire des interruptions pour les quartiers suivants :</p> <p>Chapelle Villarson - Monnerot Besson</p> <p>La réparation est prévue ce matin pour un retour à la normale dans les meilleurs délais.</p> <p>CAP Nord et la SME vous remercient de votre compréhension.</p>
C95186	Coupure	Sainte-Anne	Sainte-Anne	2022-02-25 12:06:00-04	2022-02-25 17:05:00-04	14,4330061	-60,8450575	<p>[CASSE //SAINTE-ANNE] En raison d'une casse sur le réseau du réservoir CAP FERRE, la distribution en eau potable connaît des perturbations voire des interruptions pour les quartiers suivants : ? Rabat Joie- Champfleury - Belle Languette - Gautonne La réparation est en cours. Le retour à la normale est prévu en cours d'après-midi. Espace Sud et la Société Martiniquaise des Eaux - SME vous remercient de votre compréhension. Ville De Sainte-Anne Martinique</p>

Numéro	Type	Ville	Zone identifiée	Début	Fin	Latitude	Longitude	Message
C96203	Coupure	François	Morne-Pitault-Morne Serpent-Belle Ame	2022-03-03 13:32:00-04	2022-03-03 16:00:00-04	14,6039094	-60,9447873	<p>[CASSE // FRANCOIS]</p> <p>En raison d'une casse sur le réseau, la distribution en eau potable connaît des perturbations voire des interruptions, pour les quartiers suivants :</p> <p>Morne Pitault, Morne Pavillon, Morne l'enfer, Morne Serpent, Derosé, Capulo, Chemin Bois Neuf, Chemin Luc</p> <p>L'intervention est en cours. Le retour à la normale est prévu en cours d'après-midi.</p> <p>Espace Sud et la SME vous remercient de votre compréhension.</p>
C96674	Coupure	Rivière-Salée	Chemin De Ti Coin	2022-03-04 09:52:00-04	2022-03-04 15:00:00-04	14,514764	-60,938999	<p>[CASSE // RIVIERE-SALEE] En raison d'une casse sur le réseau du réservoir Dédé, la distribution en eau potable connaît des perturbations voire des interruptions, pour les quartiers suivants : La Haut - Dédé - Petit coin La réparation est en cours. Le retour à la normale est prévu en début d'après-midi. Espace Sud et la SME vous remercient de votre compréhension.</p>
C97572	Coupure	Trinité	D Chemin Mangotine	2022-03-05 18:50:00-04	2022-03-07 17:00:00-04			<p>[LAVAGE de RESERVOIR // TRINITE]</p> <p>La Société Martiniquaise des Eaux informe les abonnés que pour garantir la qualité de l'eau distribuée, le lavage du Réservoir de PETIT GALION est programmé le :</p> <p>LUNDI 07 MARS 2022</p> <p>L'alimentation en eau potable sera donc interrompue pour les quartiers suivants :</p> <p>Grand Galion - Gergault - Petit Galion - Bois Neuf - Fond Galion</p> <p>Cap Nord et la SME remercient les clients concernés de leur compréhension.</p>
C97635	Coupure	Anses-d'Arlet	Route De L'Anse Caffard	2022-03-05 20:14:00-04	2022-03-06 14:13:00-04	14,479462	-61,0769	<p>[PERTURBATIONS // DIAMANT / ANSES D'ARLET]</p> <p>En raison d'une rupture générale d'électricité sur la commune du Diamant, la distribution d'eau potable risque d'être perturbée sur l'ensemble des quartiers de la commune du Diamant ainsi qu'au quartier Anse Caffard aux Anses-d'Arlet.</p> <p>Les équipes d'astreinte de la SME se tiennent prêtes à intervenir en cas d'impact sur le réseau d'eau potable.</p> <p>L'Espace Sud et la Société Martiniquaise des Eaux - SME vous remercient de votre compréhension.</p>

Numéro	Type	Ville	Zone identifiée	Début	Fin	Latitude	Longitude	Message
C97636	Coupure	Diamant	Le Diamant	2022-03-05 20:16:00-04	2022-03-06 14:17:00-04	14,47741	-61,0346	<p>[PERTURBATIONS // DIAMANT / ANSES D'ARLET]</p> <p>En raison d'une rupture générale d'électricité sur la commune du Diamant, la distribution d'eau potable risque d'être perturbée sur l'ensemble des quartiers de la commune du Diamant ainsi qu'au quartier Anse Cafard aux Anses-d'Arlet.</p> <p>Les équipes d'astreinte de la SME se tiennent prêtes à intervenir en cas d'impact sur le réseau d'eau potable.</p> <p>L'Espace Sud et la Société Martiniquaise des Eaux - SME vous remercient de votre compréhension.</p>
C99093	Coupure	Ducos	Résidence La Canne	2022-03-07 10:26:00-04	2022-03-07 13:45:00-04	14,5545644	-60,9722799	<p>[CASSE // RIVIERE-SALEE]</p> <p>En raison d'une casse sur le réseau au quartier Génipa, la distribution en eau potable connaît des perturbations voire des interruptions, pour ce quartier :</p> <p>📍 Génipa La réparation est en cours. Le retour à la normale est prévu en début d'après-midi. Espace Sudd et la Société Martiniquaise des Eaux - SME vous remercient de votre compréhension.</p>
C99094	Coupure	Rivière-Salée	Chemin Athanase Rabord	2022-03-07 10:29:00-04	2022-03-07 13:45:00-04	14,548687	-60,967512	<p>[CASSE // RIVIERE-SALEE - DUCOS]</p> <p>En raison d'une casse sur le réseau au quartier Génipa, la distribution en eau potable connaît des perturbations voire des interruptions, pour ce quartier :</p> <p>Génipa</p> <p>La réparation est en cours. Le retour à la normale est prévu en début d'après-midi.</p> <p>Espace Sud et la SME vous remercient de votre compréhension.</p>
C99153	Coupure	François	Cité La Jetée	2022-03-07 13:47:00-04	2022-03-08 14:30:00-04	14,6300417	-60,8969049	<p>[PERTURBATIONS // FRANCOIS]</p> <p>En raison d'une intervention de raccordement sur le réseau au quartier Pointe Thalémont, la distribution en eau potable connaîtra des perturbations voire des interruptions, pour ce quartier :</p> <p>📍 Pointe Thalémont L'intervention est programmée demain, mardi 08 mars 2022. Le retour à la normale est prévu demain, en début d'après-midi. Espace Sud et la Société Martiniquaise des Eaux - SME vous remercient de votre compréhension.</p>

Numéro	Type	Ville	Zone identifiée	Début	Fin	Latitude	Longitude	Message
C102247	Coupure	Rivière-Pilote	Beauregard-Lourdes-Saint Vincent	2022-03-09 09:32:00-04	2022-03-09 17:00:00-04	14,522841	-60,8694946	<p>[CASSE // RIVIERE-PILOTE]</p> <p>En raison d'une casse sur le réseau au quartier Saint-Vincent, la distribution en eau potable connaît des perturbations voire des interruptions, pour les quartiers suivants :</p> <p>📍 Saint-Vincent - Ravine Braie - L'Escouët - Chemin Soldat</p> <p>La réparation est en cours.</p> <p>Le retour à la normale est prévu en fin d'après-midi.</p> <p>Espace Sud et la Société Martiniquaise des Eaux - SME vous remercient de votre compréhension.</p>
C102328	Coupure	Rivière-Salée	Bourg-La Laugier	2022-03-09 11:00:00-04	2022-03-09 15:30:00-04	14,52228	-60,9798288	<p>[CASSE // RIVIERE-SALEE]</p> <p>En raison d'une casse sur le réseau au Bourg, la distribution en eau potable connaît des perturbations voire des interruptions, pour les quartiers suivants :</p> <p>Bourg</p> <p>La réparation est en cours.</p> <p>Le retour à la normale est prévu en cours d'après-midi.</p> <p>Espace Sud et la SME vous remercient de votre compréhension.</p>
C102329	Coupure	François	Morne-Pitault-Morne Serpent-Belle Ame	2022-03-09 11:00:00-04	2022-03-09 15:00:00-04	14,6039094	-60,9447873	<p>[CASSE // FRANCOIS]</p> <p>En raison d'une casse sur le réseau au quartier Morne Pitault, la distribution en eau potable connaît des perturbations voire des interruptions, pour les quartiers suivants :</p> <p>Morne Pitault, chemin Luc</p> <p>La réparation est en cours.</p> <p>Le retour à la normale est prévu en cours d'après-midi.</p> <p>Espace Sud et la SME vous remercient de votre compréhension.</p>

Numéro	Type	Ville	Zone identifiée	Début	Fin	Latitude	Longitude	Message
C102590	Coupure	François	Morne Acajou- La Guillot	2022-03-09 22:06:00-04	2022-03-10 17:30:00-04	14,581629	-60,9068464	<p>[CASSE // FRANCOIS - VAUCLIN - SAINT ESPRIT]</p> <p>En raison d'une casse sur le réseau d'adduction du pompage de Bossou, la distribution en eau potable connaît des risques de perturbations voire des interruptions, pour les quartiers suivants :</p> <p>Réservoir Morne Acajou FRANCOIS : Thibault - Montao - Morne Acajou - La Francisque - La Dumaine - Bossou</p> <p>Réservoir Baldara FRANCOIS : Grand Bassin - Morne Grosses Roches - Sept Croisée - Fond Coulisse</p> <p>Réservoir Morne Franc FRANCOIS : Morne Acajou - Morne Valentin La Gilot - Raisinier - Saint-Ange- Placide - Bois Blanc - La Roussane - Périola - La Digue - La Fontane - La Nuquette - La Manzo - La Farelle - Fond Lamy - Mascaras</p> <p>Réservoir Morne Franc SAINT-ESPRIT : Bontemps la Cour - Morne Babet Baldara - Thibaut</p> <p>Réservoir Morne Escarville VAUCLIN: Cap Goujon - Rivière Moquette - Firmin - Morne Escarville - Plaisance - Morne Firmin - Wan - La Neveu - Lanticq</p> <p>Les travaux sont prévus demain matin, jeudi 10 mars.</p> <p>Le retour à la normale n'est pas encore défini à ce stade.</p> <p>Espace Sud et la SME vous remercient de votre compréhension.</p>

Numéro	Type	Ville	Zone identifiée	Début	Fin	Latitude	Longitude	Message
C102591	Coupure	Saint-Esprit	Chemin Rural De Fonds Coulisses	2022-03-09 22:10:00-04	2022-03-10 17:30:00-04	14,556339	-60,89884	<p>[CASSE // FRANCOIS - VAUCLIN - SAINT ESPRIT]</p> <p>En raison d'une casse sur le réseau d'adduction du pompage de Bossou, la distribution en eau potable connaît des risques de perturbations voire des interruptions, pour les quartiers suivants :</p> <p>Réservoir Morne Acajou FRANCOIS : Thibault - Montao - Morne Acajou - La Francisque - La Dumaine - Bossou</p> <p>Réservoir Baldara FRANCOIS : Grand Bassin - Morne Grosses Roches - Sept Croisée - Fond Coulisse</p> <p>Réservoir Morne Franc FRANCOIS : Morne Acajou - Morne Valentin La Gilot - Raisinier - Saint-Ange- Placide - Bois Blanc - La Roussane - Périola - La Digue - La Fontane - La Nuquette - La Manzo - La Farelle - Fond Lamy - Mascaras</p> <p>Réservoir Morne Franc SAINT-ESPRIT : Bontemps la Cour - Morne Babet Baldara - Thibaut</p> <p>Réservoir Morne Escarvaille VAUCLIN: Cap Goujon - Rivière Moquette - Firmin - Morne Escarvaille - Plaisance - Morne Firmin - Wan - La Neveu - Lanticq</p> <p>Les travaux sont prévus demain matin, jeudi 10 mars.</p> <p>Le retour à la normale n'est pas encore défini à ce stade.</p> <p>Espace Sud et la SME vous remercient de votre compréhension.</p>

Numéro	Type	Ville	Zone identifiée	Début	Fin	Latitude	Longitude	Message
C102592	Coupure	Vauclin	Grand Boucan- L'Union-La Plaine	2022-03-09 22:11:00-04	2022-03-10 17:55:00-04	14,552325	-60,8822831	<p>[CASSE // FRANCOIS - VAUCLIN - SAINT ESPRIT]</p> <p>En raison d'une casse sur le réseau d'adduction du pompage de Bossou, la distribution en eau potable connaît des risques de perturbations voire des interruptions, pour les quartiers suivants :</p> <p>Réservoir Morne Acajou FRANCOIS : Thibault - Montao - Morne Acajou - La Francisque - La Dumaine - Bossou</p> <p>Réservoir Baldara FRANCOIS : Grand Bassin - Morne Grosses Roches - Sept Croisée - Fond Coulisse</p> <p>Réservoir Morne Franc FRANCOIS : Morne Acajou - Morne Valentin La Gilot - Raisinier - Saint-Ange- Placide - Bois Blanc - La Roussane - Périola - La Digue - La Fontane - La Nuquette - La Manzo - La Farelle - Fond Lamy - Mascaras</p> <p>Réservoir Morne Franc SAINT-ESPRIT : Bontemps la Cour - Morne Babet Baldara - Thibaut</p> <p>Réservoir Morne Escarville VAUCLIN: Cap Goujon - Rivière Moquette - Firmin - Morne Escarville - Plaisance - Morne Firmin - Wan - La Neveu - Lanticq</p> <p>Les travaux sont prévus demain matin, jeudi 10 mars.</p> <p>Le retour à la normale n'est pas encore défini à ce stade.</p> <p>Espace Sud et la SME vous remercient de votre compréhension.</p>
C103296	Coupure	Trinité	Rue Cité Du Bac	2022-03-10 07:00:00-04	2022-03-10 16:00:00-04	14,723406	-60,945776	<p>[LAVAGE de RESERVOIR //TRINITE]</p> <p>La Société Martiniquaise des Eaux informe les abonnés que pour garantir la qualité de l'eau distribuée, le lavage du Réservoir de DESMARINIERES est programmé le :</p> <p>JEUDI 10 MARS 2022</p> <p>L'alimentation en eau potable sera donc interrompue pour les quartiers suivants :</p> <p>Cité du Bac - Zac du Bac - Galion</p> <p>Cap Nord et la SME remercient les clients concernés de leur compréhension.</p>
C103295	Coupure	François	Morne-Pitault- Morne Serpent- Belle Ame	2022-03-10 09:29:00-04	2022-03-10 20:00:00-04	14,6039094	-60,9447873	<p>[CASSE // FRANCOIS]</p> <p>En raison d'une casse sur le réseau au quartier Morne Pitault, la distribution en eau potable connaît des perturbations voire des interruptions, pour ce quartier :</p> <p>📍 Morne Pitault</p> <p>La réparation est prévue ce jour.</p> <p>Le retour à la normale est prévu en fin d'après-midi.</p> <p>Espace Sud et la Société Martiniquaise des Eaux - SME vous remercient de votre compréhension.</p>

Numéro	Type	Ville	Zone identifiée	Début	Fin	Latitude	Longitude	Message
C103736	Coupure	François	Morne-Pitault-Morne Serpent-Belle Ame	2022-03-11 06:00:00-04	2022-03-11 15:00:00-04	14,6039094	-60,9447873	<p>[CASSE // FRANCOIS]</p> <p>En raison de deux casses sur le réseau au quartier Morne Pitault, la distribution en eau potable connaît des perturbations voire des interruptions, pour ces quartiers :</p> <p>Morne Pitault, Morne Serpent</p> <p>La réparation est en cours, ce vendredi matin. Le retour à la normale est prévu en début d'après-midi.</p> <p>Espace Sud et la SME vous remercient de votre compréhension.</p>
C105950	Coupure	François	Morne-Pitault-Morne Serpent-Belle Ame	2022-03-13 08:00:00-04	2022-03-13 17:00:00-04	14,6039094	-60,9447873	<p>[PERTURBATIONS // FRANCOIS]</p> <p>En raison d'un dysfonctionnement au niveau du réservoir Morne Serpent (Lamentin) et d'une nouvelle casse suspectée, la distribution en eau potable connaît des perturbations voire des interruptions, pour ces quartiers au François :</p> <p>Morne Pitault, Morne Serpent</p> <p>Les équipes d'Odyssi et celles de la SME sont en cours d'intervention, ce dimanche. Le retour à la normale est envisagé en cours d'après-midi.</p> <p>Espace Sud et la SME vous remercient de votre compréhension.</p>
C103352	Coupure	Rivière-Salée	Courbaril	2022-03-14 05:00:00-04	2022-03-14 17:00:00-04	14,5499127	-60,9489418	<p>La Société Martiniquaise des Eaux informe les abonnés du quartier Courbaril à RIVIERE-SALEE que pour garantir la qualité de l'eau distribuée, le lavage du Réservoir de COURBARIL est programmé : LUNDI 14 MARS 2022</p> <p>L'alimentation en eau potable sera interrompue entre 8h et 15h.</p> <p>La SME met tout en œuvre afin de limiter l'impact de ces travaux.</p> <p>ESPACE SUD et la SME remercient les clients concernés de leur compréhension.</p> <p>La DIRECTION.</p>

Numéro	Type	Ville	Zone identifiée	Début	Fin	Latitude	Longitude	Message
C106948	Coupure	Ducos	Vaudrancourt	2022-03-14 10:00:00-04	2022-03-14 17:00:00-04	14,5608254	-60,9720232	<p>[CASSE // DUCOS]</p> <p>En raison d'une casse sur le réseau du réservoir Vaudrancourt, la distribution en eau potable connaît des perturbations voire des interruptions, pour les quartiers suivants :</p> <p>Bourg - Cocotte - Les Abricots</p> <p>La réparation est en cours.</p> <p>Le retour à la normale est prévu en cours d'après-midi.</p> <p>Espace Sud et la SME vous remercient de votre compréhension.</p>
C106975	Coupure	Rivière-Pilote	Coulanges	2022-03-14 11:00:00-04	2022-03-15 12:00:00-04	14,5253978	-60,9111618	<p>[CASSE // RIVIERE-PILOTE - RIVIERE-SALEE - SAINTE-LUCE]</p> <p>En raison d'une casse sur le réseau du réservoir Epinay, la distribution en eau potable connaît des perturbations voire des interruptions, pour les quartiers suivants :</p> <p>Rivière-Pilote : Borel, Coulange, Pomponne</p> <p>Sainte-Luce : Epinay Ti coin - Morne Honoré (=Epinay bas) - Bristol - Grand Fleur - Bonne Terre - Morne Désir - La Cafetière - La Dufresne - la Débat - Lafite - Volcart - Coton - Montravail - Bellay - Bastopole - Morne Vent - Hoblot - Jacques - La Croix - Morne des Pères - Délivry - Fond Moulin - Saint Gaule</p> <p>Rivière-Salée : Guinée Fleury - Pain Bis - Dédé Massy - Massonville</p> <p>La réparation est en cours.</p> <p>Le retour à la normale se fera progressivement en cours de soirée jusqu'à demain matin (Mardi).</p> <p>Espace Sud et la SME vous remercient de votre compréhension.</p>

Numéro	Type	Ville	Zone identifiée	Début	Fin	Latitude	Longitude	Message
C106977	Coupure	Rivière-Salée	Chemin De Massonville	2022-03-14 11:00:00-04	2022-03-15 12:00:00-04	14,52324	-60,930094	<p>[CASSE // RIVIERE-PILOTE - RIVIERE-SALEE - SAINTE-LUCE]</p> <p>En raison d'une casse sur le réseau du réservoir Epinay, la distribution en eau potable connaît des perturbations voire des interruptions, pour les quartiers suivants :</p> <p>Rivière-Pilote : Borel, Coulange, Pomponne</p> <p>Sainte-Luce : Epinay Ti coin - Morne Honoré (=Epinay bas) - Bristol - Grand Fleur - Bonne Terre - Morne Désir - La Cafetière - La Dufresne - la Débat - Lafite - Volcart - Coton - Montravail - Bellay - Bastopole - Morne Vent - Hoblot - Jacques - La Croix - Morne des Pères - Délivry - Fond Moulin - Saint Gaule</p> <p>Rivière-Salée : Guinée Fleury - Pain Bis - Dédé Massy - Massonville</p> <p>La réparation est en cours.</p> <p>Le retour à la normale se fera progressivement en cours de soirée jusqu'à demain matin (Mardi).</p> <p>Espace Sud et la SME vous remercient de votre compréhension.</p>
C106976	Coupure	Sainte-Luce	Quartier Epinay Bas	2022-03-14 11:00:00-04	2022-03-15 12:00:00-04	14,486428	-60,935625	<p>[CASSE // RIVIERE-PILOTE - RIVIERE-SALEE - SAINTE-LUCE]</p> <p>En raison d'une casse sur le réseau du réservoir Epinay, la distribution en eau potable connaît des perturbations voire des interruptions, pour les quartiers suivants :</p> <p>Rivière-Pilote : Borel, Coulange, Pomponne</p> <p>Sainte-Luce : Epinay Ti coin - Morne Honoré (=Epinay bas) - Bristol - Grand Fleur - Bonne Terre - Morne Désir - La Cafetière - La Dufresne - la Débat - Lafite - Volcart - Coton - Montravail - Bellay - Bastopole - Morne Vent - Hoblot - Jacques - La Croix - Morne des Pères - Délivry - Fond Moulin - Saint Gaule</p> <p>Rivière-Salée : Guinée Fleury - Pain Bis - Dédé Massy - Massonville</p> <p>La réparation est en cours.</p> <p>Le retour à la normale se fera progressivement en cours de soirée jusqu'à demain matin (Mardi).</p> <p>Espace Sud et la SME vous remercient de votre compréhension.</p>

Numéro	Type	Ville	Zone identifiée	Début	Fin	Latitude	Longitude	Message
C103333	Coupure	Rivière-Salée	Bourg-La Laugier	2022-03-14 15:00:00-04	2022-03-16 15:00:00-04	14,52228	-60,9798288	<p>[TRAVAUX // RIVIERE-SALEE]</p> <p>Le Président de l'Espace Sud et la SME informent les abonnés qu'en raison de travaux de raccordement sur le réseau du réservoir de LAUGIER, la distribution en eau potable sera perturbée voire interrompue :</p> <p>MERCREDI 16 MARS 2022 de 8h00 à 13h00</p> <p>Les quartiers concernés sont : Bourg - Cité Trénelle - La Fayette</p> <p>ESPACE SUD et la SME remercient les abonnés concernés de leur compréhension.</p>
C107289	Coupure	Rivière-Pilote	Voie Communale De Morne Vent	2022-03-14 22:22:00-04	2022-03-16 09:00:00-04	14,534777	-60,897112	<p>[PERTURBATIONS // RIVIERE-PILOTE - VAUCLIN - SAINT-ESPRIT]</p> <p>Suite à un incident sur le réseau d'électricité survenu hier après-midi, le pompage alimentant en eau le réservoir de Morne Wan est impacté. La distribution d'eau potable connaît des perturbations voire des interruptions pour les quartiers suivants :</p> <ul style="list-style-type: none"> * Rivière-Pilote : Desruisseaux - Canari Cassé - Bambou - La Nau - Fond Mûlatre - Morne Vent - Bellevue - Rivière Moquette - La Suin - Vieille Terre Beauregard - Cafetière - Josseaud * Saint Esprit : Peter Maillet - Valatte - Palmène * Vauclîn : Morne Raquette - Fond Gens Libres - Bellevue <p>Les interventions EDF puis SME ont pu être achevées ce mardi après-midi.</p> <p>Le retour à la normale se fera progressivement EN COURS DE JOURNEE DEMAIN MERCREDI, le temps du remplissage du réservoir.</p> <p>Espace Sud et la Société Martiniquaise des Eaux - SME vous remercient de votre compréhension.</p>

Numéro	Type	Ville	Zone identifiée	Début	Fin	Latitude	Longitude	Message
C107290	Coupure	Saint-Esprit	L'Avenir-Grand Bassin-Valatte	2022-03-14 22:23:00-04	2022-03-16 09:00:00-04	14,5623089	-60,9051337	<p>[PERTURBATIONS // RIVIERE-PILOTE - VAUCLIN - SAINT-ESPRIT]</p> <p>Suite à un incident sur le réseau d'électricité survenu hier après-midi, le pompage alimentant en eau le réservoir de Morne Wan est impacté. La distribution d'eau potable connaît des perturbations voire des interruptions pour les quartiers suivants :</p> <p>* Rivière-Pilote : Desruisseaux - Canari Cassé - Bambou - La Nau - Fond Mûlatre - Morne Vent - Bellevue -Rivière Moquette - La Suin - Vieille Terre Beauregard - Cafetière - Josseaud</p> <p>* Saint Esprit : Peter Maillet -Valatte - Palmène</p> <p>* Vauclin : Morne Raquette -Fond Gens Libres -Bellevue</p> <p>Les interventions EDF puis SME ont pu être achevées ce mardi après-midi.</p> <p>Le retour à la normale se fera progressivement EN COURS DE JOURNEE DEMAIN MERCREDI, le temps du remplissage du réservoir.</p> <p>Espace Sud et la Société Martiniquaise des Eaux - SME vous remercient de votre compréhension.</p>

Numéro	Type	Ville	Zone identifiée	Début	Fin	Latitude	Longitude	Message
C107291	Coupure	Vauclin	Fonds Gens Libres	2022-03-14 22:24:00-04	2022-03-16 09:00:00-04	14,5590564	-60,8903663	<p>[PERTURBATIONS // RIVIERE-PILOTE - VAUCLIN - SAINT-ESPRIT]</p> <p>Suite à un incident sur le réseau d'électricité survenu hier après-midi, le pompage alimentant en eau le réservoir de Morne Wan est impacté. La distribution d'eau potable connaît des perturbations voire des interruptions pour les quartiers suivants :</p> <ul style="list-style-type: none"> * Rivière-Pilote : Desruisseaux - Canari Cassé - Bambou - La Nau - Fond Mûlatre - Morne Vent - Bellevue -Rivière Moquette - La Suin - Vieille Terre Beauregard - Cafetière - Josseaud * Saint Esprit : Peter Maillet -Valatte - Palmène * Vauclin : Morne Raquette -Fond Gens Libres -Bellevue <p>Les interventions EDF puis SME ont pu être achevées ce mardi après-midi.</p> <p>Le retour à la normale se fera progressivement EN COURS DE JOURNEE DEMAIN MERCREDI, le temps du remplissage du réservoir.</p> <p>Espace Sud et la Société Martiniquaise des Eaux - SME vous remercient de votre compréhension.</p>
C103353	Coupure	Anses-d'Arlet	Gallochat	2022-03-15 05:00:00-04	2022-03-15 17:00:00-04	14,5328948	-61,0761478	<p>La Société Martiniquaise des Eaux informe les abonnés des quartiers Anse Dufour - Desloges – Flandrain – Gallochat – Malo aux ANSES D'ARLET que pour garantir la qualité de l'eau distribuée, le lavage du Réservoir de GALLOCHAT est programmé : MARDI 15 MARS 2022</p> <p>L'alimentation en eau potable sera interrompue entre 8h et 15h.</p> <p>La SME met tout en œuvre afin de limiter l'impact de ces travaux.</p> <p>ESPACE SUD et la SME remercient les clients concernés de leur compréhension.</p> <p>La DIRECTION.</p>

Numéro	Type	Ville	Zone identifiée	Début	Fin	Latitude	Longitude	Message
C107669	Coupure	Vauclin	Grand Boucan- L'Union-La Plaine	2022-03-15 06:00:00-04	2022-03-16 09:00:00-04	14,552325	-60,8822831	<p>[PERTURBATIONS // VAUCLIN]</p> <p>Suite à un incident sur le réseau d'électricité survenu hier après-midi, le pompage alimentant en eau le réservoir de Morne Escarville est impacté. La distribution d'eau potable connaît des perturbations voire des interruptions pour les quartiers suivants :</p> <p>Cap Goujon - Rivière Moquette - Firmin - Morne Escarville - Plaisance - Morne Firmin - Wan - La Neveu - Lanticq</p> <p>Les interventions EDF puis SME ont pu être achevées ce mardi après-midi.</p> <p>Le retour à la normale se fera progressivement EN COURS DE JOURNEE DEMAIN MERCREDI, le temps du remplissage du réservoir.</p> <p>Espace Sud et la Société Martiniquaise des Eaux - SME vous remercient de votre compréhension.</p>
C103354	Coupure	Trois-Îlets	Vatable	2022-03-16 05:00:00-04	2022-03-16 16:00:00-04	14,5314457	-61,022267	<p>La Société Martiniquaise des Eaux informe les abonnés des quartiers Bourg - Vatable - Village de la Poterie - Le Radar - Domaine de Château Gaillard aux TROISILETS que pour garantir la qualité de l'eau distribuée, le lavage du Réservoir de LA FERME est programmé :</p> <p>MERCREDI 16 MARS 2022</p> <p>L'alimentation en eau potable sera interrompue entre 8h et 15h.</p> <p>La SME met tout en œuvre afin de limiter l'impact de ces travaux.</p> <p>ESPACE SUD et la SME remercient les clients concernés de leur compréhension.</p> <p>La DIRECTION.</p>
C108023	Coupure	Vauclin	N 6	2022-03-16 06:00:00-04	2022-03-18 06:00:00-04	14,568913	-60,857976	<p>[TRAVAUX // VAUCLIN]</p> <p>Le Président de l'Espace Sud et la SME informent les abonnés qu'en raison de travaux au niveau du réservoir DUNOYER CADETTE, la distribution en eau potable sera interrompue :</p> <p>📅 du JEUDI 17 MARS 2022 au VENDREDI 18 MARS 2022</p> <p>Les quartiers concernés sont :</p> <p>* Dunoyer - Morne Carrière - Boé - la Humbert - La Haut - Cadette - Union - Grande Case</p> <p>Les travaux sont achevés.</p> <p>Le retour à la normale est confirmé ce vendredi matin.</p> <p>Espace Sud et la Société Martiniquaise des Eaux - SME remercient les abonnés concernés de leur compréhension.</p>

Numéro	Type	Ville	Zone identifiée	Début	Fin	Latitude	Longitude	Message
C107974	Coupure	Sainte-Anne	Cité Baréto	2022-03-16 06:00:00-04	2022-03-16 12:00:00-04	14,444539	-60,864555	<p>[PERTURBATIONS // SAINTE-ANNE]</p> <p>En raison d'un dysfonctionnement au niveau du réseau du réservoir Bourg, la distribution en eau potable connaît des perturbations voire des interruptions, pour les quartiers suivants :</p> <p>* Beauregard - Calvaire - Belfond - Bareto - Anse Tonnoir - Caritan - Les Flamboyants - Poirier</p> <p>L'intervention est réalisée. Le retour à la normale est prévu en cours de matinée.</p> <p>Espace Sud et la SME vous remercient de votre compréhension.</p>
C108072	Coupure	François	Morne-Pitault-Morne Serpent-Belle Ame	2022-03-16 11:00:00-04	2022-03-16 15:00:00-04	14,6039094	-60,9447873	<p>[CASSE // FRANCOIS]</p> <p>En raison d'une deuxième casse sur le réseau au quartier Morne Pavillon, la distribution en eau potable connaît des perturbations voire des interruptions, pour ce quartier :</p> <p>Morne Pavillon</p> <p>La réparation est en cours, ce mercredi. Le retour à la normale est prévu en début d'après-midi.</p> <p>Espace Sud et la SME vous remercient de votre compréhension.</p>
C108073	Coupure	François	Manzo-Reunion-Morne Gamelle	2022-03-16 21:00:00-04	2022-03-17 14:00:00-04	14,5963491	-60,924096	<p>[CASSE // FRANCOIS]</p> <p>En raison d'une casse sur le réseau du réservoir de Morne Gamelle, la distribution en eau potable connaît des perturbations voire des interruptions, pour les quartiers suivants :</p> <p>Saint Laurent - Petite Gamelle - Duquesne - La Saint-Pierre - Quatre Croisées - Réunion Gabourin - Saint Laurent - Rivière Bambou</p> <p>La réparation est programmée ce jeudi matin. Le retour à la normale est prévu en début d'après-midi (ce jeudi).</p> <p>Espace Sud et la SME vous remercient de votre compréhension.</p>

Numéro	Type	Ville	Zone identifiée	Début	Fin	Latitude	Longitude	Message
C103355	Coupure	Anses-d'Arlet	Anse D'Arlet	2022-03-17 05:00:00-04	2022-03-17 17:00:00-04	14,5045017	-61,0557722	<p>La Société Martiniquaise des Eaux informe les abonnés des quartiers Petite Anse - Pointe Maurice - Degras - Marigot - L'Anse aux ANSES D'ARLET que pour garantir la qualité de l'eau distribuée, le lavage du Réservoir de PETITE ANSE est programmé :</p> <p>JEUDI 17 MARS 2022</p> <p>L'alimentation en eau potable sera interrompue entre 8h et 15h.</p> <p>La SME met tout en œuvre afin de limiter l'impact de ces travaux.</p> <p>ESPACE SUD et la SME remercient les clients concernés de leur compréhension.</p> <p>La DIRECTION.</p>
C108075	Coupure	Rivière-Pilote	Jean-Lucien-Sud	2022-03-17 10:00:00-04	2022-03-17 15:00:00-04	14,522567	-60,921711	<p>[CASSE // RIVIERE-PILOTE]</p> <p>En raison d'une casse au quartier Massonville, la distribution en eau potable connaît des perturbations voire des interruptions, pour ce quartier :</p> <p>* Massonville</p> <p>La réparation est en cours, ce jeudi matin. Le retour à la normale est prévu en cours d'après-midi.</p> <p>Espace Sud et la Société Martiniquaise des Eaux - SME vous remercient de votre compréhension.</p>
C109358	Coupure	Sainte-Anne	Cité Baréto	2022-03-19 07:00:00-04	2022-03-19 12:00:00-04	14,444539	-60,864555	<p>[PERTURBATIONS // SAINTE-ANNE]</p> <p>En raison d'un dysfonctionnement au niveau du réseau du réservoir Bourg 2, la distribution en eau potable connaît des perturbations voire des interruptions, pour les quartiers suivants :</p> <p>Beauregard - Calvaire - Belfond - Bareto - Anse Tonnoir - Caritan - Les Flamboyants - Poirier</p> <p>Une intervention est en cours ce samedi matin. Le retour à la normale est prévu en cours de matinée.</p> <p>Espace Sud et la SME vous remercient de votre compréhension.</p>

Numéro	Type	Ville	Zone identifiée	Début	Fin	Latitude	Longitude	Message
C110730	Coupure	Rivière-Pilote	Voie Communale De Morne Vent	2022-03-20 19:00:00-04	2022-03-21 12:00:00-04	14,534777	-60,897112	<p>[CASSE //RIVIERE-PILOTE]</p> <p>En raison d'une casse suspectée sur le réseau du réservoir Morne Wan, la distribution en eau potable connaît des perturbations voire des interruptions pour les quartiers suivants :</p> <p>Desruisseaux - Canari Cassé - Bambou - Peter Mailliet (de St Esprit) - Fond Mûlatre - Morne Vent - Valatte (de St Esprit) - La Nau - Palmène (de St Esprit) - Rivière Moquette - La Suin - Vieille Terre Beauregard - Cafetière - Josseaud - Morne Raquette - Fond Gens Libres - Bellevue</p> <p>Une recherche de fuite est programmée demain matin, lundi 21 mars.</p> <p>Le délai de retour à la normale n'est pas connu à ce stade.</p> <p>Espace Sud et la SME vous remercient de votre compréhension.</p>
C111382	Coupure	Trois-Îlets	La Plaine	2022-03-21 08:00:00-04	2022-03-21 16:00:00-04	14,5375643	-61,0588874	<p>[PERTURBATIONS // TROIS-ILETS]</p> <p>En raison d'une casse sur le réseau d'adduction des Trois-Îlets impactant le réservoir Les Hameaux d'Alets, la distribution en eau potable connaît quelques perturbations voire des interruptions, pour le quartier suivant :</p> <p>* Anse à l'Ane</p> <p>Des interventions sont en cours, ce lundi.</p> <p>Le retour à la normale est prévu en fin de journée.</p> <p>Espace Sud et la SME vous remercient de votre compréhension.</p>
C111355	Coupure	Trois-Îlets	Les Hameaux De L'Espérance	2022-03-21 08:00:00-04	2022-03-21 16:00:00-04	14,532027	-61,0465191	<p>[PERTURBATIONS // TROIS-ILETS]</p> <p>En raison d'une casse sur le réseau d'adduction des Trois-Îlets impactant le réservoir Les Hameaux d'Alets, la distribution en eau potable connaît quelques perturbations voire des interruptions, pour le quartier suivant :</p> <p>Anse à l'Ane</p> <p>Des interventions sont en cours, ce lundi.</p> <p>Le retour à la normale est prévu en fin de journée.</p> <p>Espace Sud et la SME vous remercient de votre compréhension.</p>

Numéro	Type	Ville	Zone identifiée	Début	Fin	Latitude	Longitude	Message
C111853	Coupure	François	Pointe Cerisier	2022-03-22 12:00:00-04	2022-03-22 16:00:00-04	14,5922247	-60,871289	<p>[CASSE // FRANCOIS]</p> <p>En raison d'une casse sur le réseau, la distribution en eau potable connaît des perturbations voire des interruptions, pour les quartiers suivants :</p> <p>Simon, Petite France</p> <p>La réparation sont en cours. Le retour à la normale est prévu en cours d'après-midi. Espace Sud et la SME vous remercient de votre compréhension.</p>
C112167	Coupure	Rivière-Pilote	La Regale- Desmartinieres- La Renee	2022-03-23 06:00:00-04	2022-03-23 20:00:00-04	14,5321503	-60,9078585	<p>[PERTURBATIONS // RIVIERE-SALEE - RIVIERE-PILOTE - SAINT-ESPRIT]</p> <p>Suite à un dysfonctionnement au niveau du réservoir Courbaril, la chaîne de distribution des réservoirs Fond Masson et Morne Honoré est impactée.</p> <p>La distribution d'eau potable connaît des perturbations voire des interruptions pour les quartiers suivants :</p> <p>Rivière-Salée : Courbaril - Fond Masson - La Reprise - La Suffrin</p> <p>Rivière-Pilote : Régale - La Renée - *Morne Honoré - Desmartinière Louvet - Beaudelle - Morne Escarpe - Croix Godet - Morne Vent - Préfontaine - La Monfort - Calvet - Fond Masson</p> <p>Saint-Esprit : Régale - Mathilde - Morne Degras - Magdelonnette</p> <p>Les interventions sont en cours, ce mercredi matin.</p> <p>Le retour à la normale est prévu en fin de journée.</p> <p>Espace Sud et la Société Martiniquaise des Eaux - SME vous remercient de votre compréhension.</p>

Numéro	Type	Ville	Zone identifiée	Début	Fin	Latitude	Longitude	Message
C112168	Coupure	Saint-Esprit	Chemin Rural De Morne Magdelonnette	2022-03-23 06:00:00-04	2022-03-23 20:00:00-04	14,539073	-60,923205	<p>[PERTURBATIONS // RIVIERE-SALEE - RIVIERE-PILOTE - SAINT-ESPRIT]</p> <p>Suite à un dysfonctionnement au niveau du réservoir Courbaril, la chaîne de distribution des réservoirs Fond Masson et Morne Honoré est impactée.</p> <p>La distribution d'eau potable connaît des perturbations voire des interruptions pour les quartiers suivants :</p> <p>Rivière-Salée : Courbaril - Fond Masson - La Reprise - La Suffrin</p> <p>Rivière-Pilote : Régale - La Renée - *Morne Honoré - Desmartinière Louvet - Beaudelle - Morne Escarpe - Croix Godet - Morne Vent - Préfontaine - La Monfort - Calvet - Fond Masson</p> <p>Saint-Esprit : Régale - Mathilde - Morne Degras - Magdelonnette</p> <p>Les interventions sont en cours, ce mercredi matin.</p> <p>Le retour à la normale est prévu en fin de journée.</p> <p>Espace Sud et la Société Martiniquaise des Eaux - SME vous remercient de votre compréhension.</p>

Numéro	Type	Ville	Zone identifiée	Début	Fin	Latitude	Longitude	Message
C112166	Coupure	Rivière-Salée	Chemin De Fonds Masson	2022-03-23 06:00:00-04	2022-03-23 20:00:00-04	14,544786	-60,942879	<p>[PERTURBATIONS // RIVIERE-SALEE - RIVIERE-PILOTE - SAINT-ESPRIT]</p> <p>Suite à un dysfonctionnement au niveau du réservoir Courbaril, la chaîne de distribution des réservoirs Fond Masson et Morne Honoré est impactée.</p> <p>La distribution d'eau potable connaît des perturbations voire des interruptions pour les quartiers suivants :</p> <p>Rivière-Salée : Courbaril - Fond Masson - La Reprise - La Suffrin</p> <p>Rivière-Pilote : Régale - La Renée - *Morne Honoré - Desmartinière Louvet - Beaudelle - Morne Escarpe - Croix Godet - Morne Vent - Préfontaine - La Monfort - Calvet - Fond Masson</p> <p>Saint-Esprit : Régale - Mathilde - Morne Degras - Magdelonnette</p> <p>Les interventions sont en cours, ce mercredi matin.</p> <p>Le retour à la normale est prévu en fin de journée.</p> <p>Espace Sud et la Société Martiniquaise des Eaux - SME vous remercient de votre compréhension.</p>
C112170	Coupure	Rivière-Salée	Chemin De Massonville	2022-03-23 09:00:00-04	2022-03-23 17:00:00-04	14,52324	-60,930094	<p>[PERTURBATIONS // SAINTE-LUCE - RIVIERE-SALEE - RIVIERE-PILOTE]</p> <p>Suite à un dysfonctionnement au niveau du réservoir EPINAY, la distribution d'eau potable connaît des perturbations voire des interruptions pour les quartiers suivants :</p> <p>📍 Sainte-Luce : Epinay Ti coin - Morne Honoré (Epinay bas) - Bristol - Grand Fleur - Bonne Terre - Morne Désir - La Cafetière - La Dufresne - la Débat - Lafite - Volcart - Coton - Montravail - Bellay - Bastopole - Morne Vent - Hoblot - Jacques - La Croix - Morne des Pères - Délivry - Fond Moulin - Saint Gaule</p> <p>📍 Rivière-Salée : Guinée Fleury - Pain Bis - Dédé Massy - Massonville</p> <p>📍 Rivière-Pilote : Coulangue - La Borel</p> <p>Les interventions sont en cours, ce mercredi matin.</p> <p>Le retour à la normale est prévu en cours d'après-midi.</p> <p>Espace Sud et la Société Martiniquaise des Eaux - SME vous remercient de votre compréhension.</p>

Numéro	Type	Ville	Zone identifiée	Début	Fin	Latitude	Longitude	Message
C112172	Coupure	Rivière-Pilote	Bourg-Anse Figuiier	2022-03-23 09:00:00-04	2022-03-23 17:00:00-04	14,48672	-60,90183	<p>[PERTURBATIONS // RIVIERE-PILOTE]</p> <p>En raison d'une intervention sur le réseau au quartier Morne Roches, la distribution d'eau potable connaît des perturbations voire des interruptions pour les quartiers suivants :</p> <p>📍 Rivière-Pilote : Morne Roches - Petit Coton</p> <p>Les interventions sont en cours, ce mercredi matin.</p> <p>Le retour à la normale est prévu en cours d'après-midi.</p> <p>Espace Sud et la Société Martiniquaise des Eaux - SME vous remercient de votre compréhension.</p>
C112171	Coupure	Rivière-Pilote	Coulanges	2022-03-23 09:00:00-04	2022-03-23 17:00:00-04	14,5253978	-60,9111618	<p>[PERTURBATIONS // SAINTE-LUCE - RIVIERE-SALEE - RIVIERE-PILOTE]</p> <p>Suite à un dysfonctionnement au niveau du réservoir EPINAY, la distribution d'eau potable connaît des perturbations voire des interruptions pour les quartiers suivants :</p> <p>📍 Sainte-Luce : Epinay Ti coin - Morne Honoré (Epinay bas) - Bristol - Grand Fleur - Bonne Terre - Morne Désir - La Cafetière - La Dufresne - la Débat - Lafite - Volcart - Coton - Montravail - Bellay - Bastopole - Morne Vent - Hoblot - Jacques - La Croix - Morne des Pères - Délivry - Fond Moulin - Saint Gaule</p> <p>📍 Rivière-Salée : Guinée Fleury - Pain Bis - Dédé Massy - Massonville</p> <p>📍 Rivière-Pilote : Coulange - La Borel</p> <p>Les interventions sont en cours, ce mercredi matin.</p> <p>Le retour à la normale est prévu en cours d'après-midi.</p> <p>Espace Sud et la Société Martiniquaise des Eaux - SME vous remercient de votre compréhension.</p>
C112169	Coupure	Sainte-Luce	Quartier Epinay Bas	2022-03-23 09:00:00-04	2022-03-23 17:00:00-04	14,486428	-60,9356525	<p>[PERTURBATIONS // SAINTE-LUCE - RIVIERE-SALEE - RIVIERE-PILOTE]</p> <p>Suite à un dysfonctionnement au niveau du réservoir EPINAY, la distribution d'eau potable connaît des perturbations voire des interruptions pour les quartiers suivants :</p> <p>📍 Sainte-Luce : Epinay Ti coin - Morne Honoré (Epinay bas) - Bristol - Grand Fleur - Bonne Terre - Morne Désir - La Cafetière - La Dufresne - la Débat - Lafite - Volcart - Coton - Montravail - Bellay - Bastopole - Morne Vent - Hoblot - Jacques - La Croix - Morne des Pères - Délivry - Fond Moulin - Saint Gaule</p> <p>📍 Rivière-Salée : Guinée Fleury - Pain Bis - Dédé Massy - Massonville</p> <p>📍 Rivière-Pilote : Coulange - La Borel</p> <p>Les interventions sont en cours, ce mercredi matin.</p> <p>Le retour à la normale est prévu en cours d'après-midi.</p> <p>Espace Sud et la Société Martiniquaise des Eaux - SME vous remercient de votre compréhension.</p>

Numéro	Type	Ville	Zone identifiée	Début	Fin	Latitude	Longitude	Message
C112178	Coupure	Sainte-Luce	Quartier Epinay Bas	2022-03-25 09:24:00-04	2022-03-26 08:24:00-04	14,486428	-60,9356525	<p>[CASSE // RIVIERE-SALEE - / SAINTE-LUCE - RIVIERE-PILOTE]</p> <p>En raison d'une casse suspectée sur le réseau de distribution du réservoir EPINAY, la distribution d'eau potable connaît des perturbations voire des interruptions pour les quartiers suivants :</p> <p>Sainte-Luce : Epinay Ti coin - Morne Honoré (Epinay bas) - Bristol - Grand Fleur - Bonne Terre - Morne Désir - La Cafetière - La Dufresne - la Débat - Lafite - Volcart - Coton - Montravail - Bellay - Bastopole - Morne Vent - Hoblot - Jacques - La Croix - Morne des Pères - Délivry - Fond Moulin - Saint Gaule</p> <p>Rivière-Salée : Guinée Fleury - Pain Bis - Dédé Massy - Massonville</p> <p>Rivière-Pilote : Coulange - La Borel</p> <p>De nouvelles investigations sont en cours, ce vendredi après-midi.</p> <p>Et le retour à la normale n'est pas encore défini à ce stade.</p> <p>Espace Sud et la Société Martiniquaise des Eaux - SME vous remercient de votre compréhension.</p>

Numéro	Type	Ville	Zone identifiée	Début	Fin	Latitude	Longitude	Message
C112177	Coupure	Rivière-Salée	Chemin De Massonville	2022-03-25 10:22:00-04	2022-03-26 08:00:00-04	14,52324	-60,930094	<p>[CASSE // RIVIERE-SALEE - / SAINTE-LUCE - RIVIERE-PILOTE]</p> <p>En raison d'une casse suspectée sur le réseau de distribution du réservoir EPINAY, la distribution d'eau potable connaît des perturbations voire des interruptions pour les quartiers suivants :</p> <p>Sainte-Luce : Epinay Ti coin - Morne Honoré (Epinay bas) - Bristol - Grand Fleur - Bonne Terre - Morne Désir - La Cafetière - La Dufresne - la Débat - Lafite - Volcart - Coton - Montravail - Bellay - Bastopole - Morne Vent - Hoblot - Jacques - La Croix - Morne des Pères - Délivry - Fond Moulin - Saint Gaule</p> <p>Rivière-Salée : Guinée Fleury - Pain Bis - Dédé Massy - Massonville</p> <p>Rivière-Pilote : Coulange - La Borel</p> <p>De nouvelles investigations sont en cours, ce vendredi après-midi.</p> <p>Et le retour à la normale n'est pas encore défini à ce stade.</p> <p>Espace Sud et la Société Martiniquaise des Eaux - SME vous remercient de votre compréhension.</p>

Numéro	Type	Ville	Zone identifiée	Début	Fin	Latitude	Longitude	Message
C112179	Coupure	Rivière-Pilote	Coulanges	2022-03-25 15:01:00-04	2022-03-26 08:00:00-04	14,5253978	-60,9111618	<p>[CASSE // RIVIERE-SALEE - / SAINTE-LUCE - RIVIERE-PILOTE]</p> <p>En raison d'une casse suspectée sur le réseau de distribution du réservoir EPINAY, la distribution d'eau potable connaît des perturbations voire des interruptions pour les quartiers suivants :</p> <p>Sainte-Luce : Epinay Ti coin - Morne Honoré (Epinay bas) - Bristol - Grand Fleur - Bonne Terre - Morne Désir - La Cafetière - La Dufresne - la Débat - Lafite - Volcart - Coton - Montravail - Bellay - Bastopole - Morne Vent - Hoblot - Jacques - La Croix - Morne des Pères - Délivry - Fond Moulin - Saint Gaule</p> <p>Rivière-Salée : Guinée Fleury - Pain Bis - Dédé Massy - Massonville</p> <p>Rivière-Pilote : Coulanges - La Borel</p> <p>De nouvelles investigations sont en cours, ce vendredi après-midi.</p> <p>Et le retour à la normale n'est pas encore défini à ce stade.</p> <p>Espace Sud et la Société Martiniquaise des Eaux - SME vous remercient de votre compréhension.</p>
C112173	Coupure	Anses-d'Arlet	Anse D'Arlet	2022-03-26 00:00:00-04	2022-03-28 00:00:00-04	14,5045017	-61,0557722	<p>La Société Martiniquaise des Eaux informe les abonnés des quartiers Bas Morne - Morne Bellevue aux ANSES D'ARLET que pour garantir la qualité de l'eau distribuée, le lavage du Réservoir de BAS MORNE est programmé :</p> <p>LUNDI 28 MARS 2022</p> <p>L'alimentation en eau potable sera interrompue entre 8h et 15h.</p> <p>La SME met tout en œuvre afin de limiter l'impact de ces travaux.</p> <p>ESPACE SUD et la SME remercient les clients concernés de leur compréhension.</p>






Numéro	Type	Ville	Zone identifiée	Début	Fin	Latitude	Longitude	Message
C112180	Coupure	Rivière-Salée	Guinée-Fleury	2022-03-26 06:32:00-04	2022-03-26 14:31:00-04	14,5256219	-60,9488121	<p>[CASSE // RIVIERE-SALEE - / SAINTE-LUCE - RIVIERE-PILOTE]</p> <p>En raison d'une casse suspectée sur le réseau de distribution du réservoir EPINAY, la distribution d'eau potable connaît des perturbations voire des interruptions pour les quartiers suivants :</p> <p>Sainte-Luce : Epinay Ti coin - Morne Honoré (Epinay bas) - Bristol - Grand Fleur - Bonne Terre - Morne Désir - La Cafetière - La Dufresne - la Débat - Lafite - Volcart - Coton - Montravail - Bellay - Bastopole - Morne Vent - Hoblot - Jacques - La Croix - Morne des Pères - Délivry - Fond Moulin - Saint Gaule</p> <p>Rivière-Salée : Guinée Fleury - Pain Bis - Dédé Massy - Massonville</p> <p>Rivière-Pilote : Coulange - La Borel</p> <p>De nouvelles investigations sont toujours en cours, ce samedi.</p> <p>Et le retour à la normale n'est pas encore défini à ce stade.</p> <p>Espace Sud et la Société Martiniquaise des Eaux - SME vous remercient de votre compréhension.</p>






Numéro	Type	Ville	Zone identifiée	Début	Fin	Latitude	Longitude	Message
C112181	Coupure	Rivière-Pilote	Coulanges	2022-03-26 06:33:00-04	2022-03-26 14:33:00-04	14,5253978	-60,9111618	<p>[CASSE // RIVIERE-SALEE - / SAINTE-LUCE - RIVIERE-PILOTE]</p> <p>En raison d'une casse suspectée sur le réseau de distribution du réservoir EPINAY, la distribution d'eau potable connaît des perturbations voire des interruptions pour les quartiers suivants :</p> <p>Sainte-Luce : Epinay Ti coin - Morne Honoré (Epinay bas) - Bristol - Grand Fleur - Bonne Terre - Morne Désir - La Cafetière - La Dufresne - la Débat - Lafite - Volcart - Coton - Montravail - Bellay - Bastopole - Morne Vent - Hoblot - Jacques - La Croix - Morne des Pères - Délivry - Fond Moulin - Saint Gaule</p> <p>Rivière-Salée : Guinée Fleury - Pain Bis - Dédé Massy - Massonville</p> <p>Rivière-Pilote : Coulange - La Borel</p> <p>De nouvelles investigations sont toujours en cours, ce samedi.</p> <p>Et le retour à la normale n'est pas encore défini à ce stade.</p> <p>Espace Sud et la Société Martiniquaise des Eaux - SME vous remercient de votre compréhension.</p>

Numéro	Type	Ville	Zone identifiée	Début	Fin	Latitude	Longitude	Message
C112182	Coupure	Sainte-Luce	Quartier Epinay Bas	2022-03-26 06:34:00-04	2022-03-26 14:34:00-04	14,486428	-60,9356525	<p>[CASSE // RIVIERE-SALEE - / SAINTE-LUCE - RIVIERE-PILOTE]</p> <p>En raison d'une casse suspectée sur le réseau de distribution du réservoir EPINAY, la distribution d'eau potable connaît des perturbations voire des interruptions pour les quartiers suivants :</p> <p>Sainte-Luce : Epinay Ti coin - Morne Honoré (Epinay bas) - Bristol - Grand Fleur - Bonne Terre - Morne Désir - La Cafetière - La Dufresne - la Débat - Lafite - Volcart - Coton - Montravail - Bellay - Bastopole - Morne Vent - Hoblot - Jacques - La Croix - Morne des Pères - Délivry - Fond Moulin - Saint Gaule</p> <p>Rivière-Salée : Guinée Fleury - Pain Bis - Dédé Massy - Massonville</p> <p>Rivière-Pilote : Coulange - La Borel</p> <p>De nouvelles investigations sont toujours en cours, ce samedi.</p> <p>Et le retour à la normale n'est pas encore défini à ce stade.</p> <p>Espace Sud et la Société Martiniquaise des Eaux - SME vous remercient de votre compréhension.</p>
C112183	Coupure	Rivière-Salée	Chemin De Massonville	2022-03-27 06:42:00-04	2022-03-27 18:42:00-04	14,52324	-60,930094	<p>[CASSE // RIVIERE-SALEE - RIVIERE-PILOTE]</p> <p>En raison de deux casses sur le réseau, la distribution d'eau potable connaît des perturbations voire des interruptions pour les quartiers suivants :</p> <p>Desmarinière - Guinée Fleury - Dufresne - Massonville</p> <p>Les réparations sont en cours, ce dimanche matin.</p> <p>Le retour à la normale est prévu en cours de journée.</p> <p>Espace Sud et la Société Martiniquaise des Eaux - SME vous remercient de votre compréhension.</p>

Numéro	Type	Ville	Zone identifiée	Début	Fin	Latitude	Longitude	Message
C112184	Coupure	Rivière-Salée	Guinee Fleury-Desmarinieres-La Thoraille	2022-03-27 06:43:00-04	2022-03-27 18:43:00-04	14,5236748	-60,932501	<p>[CASSE // RIVIERE-SALEE - RIVIERE-PILOTE]</p> <p>En raison de deux casses sur le réseau, la distribution d'eau potable connaît des perturbations voire des interruptions pour les quartiers suivants :</p> <p>Desmarinière - Guinée Fleury - Dufresne - Massonville</p> <p>Les réparations sont en cours, ce dimanche matin.</p> <p>Le retour à la normale est prévu en cours de journée.</p> <p>Espace Sud et la Société Martiniquaise des Eaux - SME vous remercient de votre compréhension.</p>
C112185	Coupure	Marin	Bourg-Mondésir	2022-03-27 07:44:00-04	2022-03-27 18:44:00-04	14,4674655	-60,863399	<p>[CASSE // MARIN]</p> <p>En raison d'une casse sur le réseau au Bourg, la distribution d'eau potable connaît des perturbations voire des interruptions pour ce quartier :</p> <p>Bourg</p> <p>La réparation est prévue ce dimanche.</p> <p>Le retour à la normale est prévu en cours de journée.</p> <p>Espace Sud et la Société Martiniquaise des Eaux - SME vous remercient de votre compréhension.</p>
C112187	Coupure	Anses-d'Arlet	Anse D'Arlet	2022-03-28 12:15:00-04	2022-04-01 18:00:00-04	14,5045017	-61,0557722	<p>La Société Martiniquaise des Eaux informe les abonnés des quartiers Bas Morne - Morne Bellevue aux ANSES D'ARLET que pour garantir la qualité de l'eau distribuée, le lavage du Réservoir de BAS MORNE est programmé :</p> <p>VENDREDI 1er AVRIL 2022</p> <p>L'alimentation en eau potable sera interrompue entre 8h et 15h.</p> <p>La SME met tout en œuvre afin de limiter l'impact de ces travaux.</p> <p>ESPACE SUD et la SME remercient les clients concernés de leur compréhension.</p>

Numéro	Type	Ville	Zone identifiée	Début	Fin	Latitude	Longitude	Message
C112189	Coupure	Ducos	Morne Vert	2022-03-28 15:18:00-04	2022-03-29 17:00:00-04	14,5921225	-60,9540071	<p>[LAVAGE de RESERVOIR // DUCOS]</p> <p>La Société Martiniquaise des Eaux informe les abonnés que pour garantir la qualité de l'eau distribuée, le lavage du Réservoir de MORNE PRIVAT est programmé le :</p> <p>* MARDI 29 MARS 2022</p> <p>L'alimentation en eau potable sera donc interrompue pour le quartier suivant :</p> <p>* Morne Privat</p> <p>L'Espace Sud et la SME remercient les clients concernés de leur compréhension.</p>
C112192	Coupure	François	Fregate-Dostaly-Perriolat	2022-03-28 18:00:00-04	2022-03-31 17:00:00-04	14,5666982	-60,8943426	<p>[LAVAGE de RESERVOIR // FRANCOIS]</p> <p>La Société Martiniquaise des Eaux informe les abonnés que pour garantir la qualité de l'eau distribuée, le lavage du Réservoir de BALDARA est programmé le :</p> <p>JEUDI 31 MARS 2022</p> <p>L'alimentation en eau potable sera donc interrompue pour les quartiers suivants :</p> <p>Grand Bassin - Morne Grosses Roches - Sept Croisée - Fond Coulisse</p> <p>L'Espace Sud et la SME remercient les clients concernés de leur compréhension.</p>
C112191	Coupure	Diamant	Rue Des Orphies	2022-03-28 18:00:00-04	2022-03-30 17:00:00-04	14,484408	-60,993174	<p>[LAVAGE de RESERVOIR // DIAMANT]</p> <p>La Société Martiniquaise des Eaux informe les abonnés que pour garantir la qualité de l'eau distribuée, le lavage du Réservoir de MARE POIRIER BAS est programmé le :</p> <p>MERCREDI 30 MARS 2022</p> <p>L'alimentation en eau potable sera donc interrompue pour les quartiers suivants :</p> <p>Mare Poirier Bas - O'Mullane -Taupinière</p> <p>L'Espace Sud et la SME remercient les clients concernés de leur compréhension.</p>

Numéro	Type	Ville	Zone identifiée	Début	Fin	Latitude	Longitude	Message
C112199	Coupure	Robert	Cite Lacroix-Pte Lynch-Pte Savane	2022-03-29 06:00:00-04	2022-04-03 20:00:00-04	14,6753	-60,94144	<p>[TRAVAUX // LORRAIN]</p> <p>Le Président de Cap Nord et la SME informent les abonnés qu'en raison de travaux menés par la Collectivité Territoriale de Martinique (CTM) pour le raccordement de nouvelles canalisations à Séguineau, la distribution en eau potable risque d'être perturbée pendant le week-end du 2 et 3 avril 2022.</p> <p> VENDREDI 1er AVRIL 2022 au SAMEDI 2 AVRIL 2022</p> <p>Ces travaux de raccordement peuvent avoir un impact sur la distribution en eau pendant et après les opérations de raccordement. Les quartiers pouvant être impactés sont :</p> <p> MARIGOT :</p> <p>Réservoir Morne Roseau : La Marie - Dehaumont - Res. La Pointe</p> <p>Réservoir Plateforme : Plate Forme – Duhamelin</p> <p> SAINT-MARIE :</p> <p>Réservoir Union : Cité Union 1 - Cité Union 2 - Ancienne Tannerie</p> <p> TRINITE :</p> <p>Réservoir Beauséjour 1 & 2 : La Moïse - Fleur d'Épée - Raisinier - Anse Belgrade - Beauséjour - Pointe Marcussy - Anse Bellune</p> <p>Réservoir Brin d'amour : Brin d'Amour - Duferret – Bassignac</p> <p>Réservoir La crique : Bourg - La Crique - Raisinier</p> <p>Réservoir Morne Congo : Morne Congo - La Crique - Morne Figue - Bocage - Bassignac - Brin d'Amour - Morne Poirier</p> <p>Réservoir Morne Figue : Morne Figue - Cosmy - Morne Congo</p> <p> ROBERT :</p> <p>Réservoir Estrade / Mont Vert : Mont Vert - Leconte - Bonneau - L'Estrade - Lazaret - Petit Galion - Pointe Jean-Claude</p> <p>Réservoir Moulin à Vent : Moulin à Vent - Gaschette - Pte Fort - Cité Lacroix - Trou Terre</p> <p>Réservoir Pointe Lynch : Pointe Lynch - Cité La Croix - Trou Terre - Gaschette - Pointe Savane Réunion</p> <p>En cas de perturbation avérée, les abonnés de CAP Nord seront informés par les voies de communication habituelles de la SME et pourront suivre l'évolution de la distribution en eau sur la carte info réseau du site internet de la SME (www.smeaux.fr) ainsi que sur Facebook (Groupe Info réseau CAP Nord).</p>

Numéro	Type	Ville	Zone identifiée	Début	Fin	Latitude	Longitude	Message
C112198	Coupure	Trinité	Rue De La Crique	2022-03-29 06:00:00-04	2022-04-03 20:00:00-04	14,747301	-60,964356	<p>[TRAVAUX // LORRAIN]</p> <p>Le Président de Cap Nord et la SME informent les abonnés qu'en raison de travaux menés par la Collectivité Territoriale de Martinique (CTM) pour le raccordement de nouvelles canalisations à Séguineau, la distribution en eau potable risque d'être perturbée pendant le week-end du 2 et 3 avril 2022.</p> <p> VENDREDI 1er AVRIL 2022 au SAMEDI 2 AVRIL 2022</p> <p>Ces travaux de raccordement peuvent avoir un impact sur la distribution en eau pendant et après les opérations de raccordement. Les quartiers pouvant être impactés sont :</p> <p> MARIGOT :</p> <p>Réservoir Morne Roseau : La Marie - Dehaumont - Res. La Pointe</p> <p>Réservoir Plateforme : Plate Forme – Duhamelin</p> <p> SAINTE-MARIE :</p> <p>Réservoir Union : Cité Union 1 - Cité Union 2 - Ancienne Tannerie</p> <p> TRINITE :</p> <p>Réservoir Beauséjour 1 & 2 : La Moïse - Fleur d'Epée - Raisinier - Anse Belgrade - Beauséjour - Pointe Marcussy - Anse Bellune</p> <p>Réservoir Brin d'amour : Brin d'Amour - Duferret – Bassignac</p> <p>Réservoir La crique : Bourg - La Crique - Raisinier</p> <p>Réservoir Morne Congo : Morne Congo - La Crique - Morne Figue - Bocage - Bassignac - Brin d'Amour - Morne Poirier</p> <p>Réservoir Morne Figue : Morne Figue - Cosmy - Morne Congo</p> <p> ROBERT :</p> <p>Réservoir Estrade / Mont Vert : Mont Vert - Leconte - Bonneau - L'Estrade - Lazaret - Petit Galion - Pointe Jean-Claude</p> <p>Réservoir Moulin à Vent : Moulin à Vent - Gaschette - Pte Fort - Cité Lacroix - Trou Terre</p> <p>Réservoir Pointe Lynch : Pointe Lynch - Cité La Croix - Trou Terre - Gaschette - Pointe Savane Réunion</p> <p>En cas de perturbation avérée, les abonnés de CAP Nord seront informés par les voies de communication habituelles de la SME et pourront suivre l'évolution de la distribution en eau sur la carte info réseau du site internet de la SME (www.smeaux.fr) ainsi que sur Facebook (Groupe Info réseau CAP Nord).</p>

Numéro	Type	Ville	Zone identifiée	Début	Fin	Latitude	Longitude	Message
C112202	Coupure	Sainte-Luce	Monesie	2022-03-29 09:00:00-04	2022-03-29 14:00:00-04	14,5010355	-60,938949	<p>[CASSE // SAINTE-LUCE]</p> <p>En raison d'une casse sur le réseau au quartier Monésie, la distribution en eau potable est interrompue pour les secteurs suivants :</p> <p>Monésie - Béola - Rama - (Ecole Monésie)</p> <p>La réparation est en cours, ce mardi matin. Le retour à la normale est envisageable en début d'après-midi. L'Espace sud et la SME vous remercient de votre compréhension.</p>
C112207	Coupure	Ducos	La Rivière Pierre	2022-03-30 09:00:00-04	2022-03-30 13:00:00-04	14,5688858	-60,9816618	<p>[PERTURBATIONS // DUCOS]</p> <p>En raison d'une intervention sur le réseau au quartier Rivière-Pierre, la distribution d'eau potable connaît des perturbations voire des interruptions pour ce quartier :</p> <p>📍 Rivière Pierre</p> <p>La réparation est en cours. Le retour à la normale est prévu en fin de matinée. Espace Sud et la Société Martiniquaise des Eaux - SME vous remercient de votre compréhension.</p>
C112208	Coupure	François	Rue Delgrès	2022-03-31 07:00:00-04	2022-03-31 17:00:00-04	14,614389	-60,901586	<p>[CASSE // FRANCOIS]</p> <p>En raison de deux casses sur le réseau au quartier Trianon et au Bourg, la distribution en eau potable est interrompue pour les secteurs suivants :</p> <p>Bourg - Trianon</p> <p>La réparation est en cours, ce jeudi matin. Le retour à la normale est prévu en cours d'après-midi. L'Espace sud et la SME vous remercient de votre compréhension.</p>
C112209	Coupure	François	Lotissement La Martienne	2022-03-31 07:00:00-04	2022-03-31 17:00:00-04	14,615175	-60,910957	<p>[CASSE // FRANCOIS]</p> <p>En raison de deux casses sur le réseau au quartier Trianon et au Bourg, la distribution en eau potable est interrompue pour les secteurs suivants :</p> <p>Bourg - Trianon</p> <p>La réparation est en cours, ce jeudi matin. Le retour à la normale est prévu en cours d'après-midi. L'Espace sud et la SME vous remercient de votre compréhension.</p>

Numéro	Type	Ville	Zone identifiée	Début	Fin	Latitude	Longitude	Message
C112210	Coupure	Vauclin	Bellevue-Pointe Faula-Macabou	2022-03-31 10:03:00-04	2022-03-31 15:04:00-04	14,5448629	-60,8336212	<p>[CASSE // VAUCLIN]</p> <p>En raison d'une casse sur le réseau au quartier Bellevue, la distribution en eau potable est interrompue pour les secteurs suivants :</p> <p>Bellevue - La Neveu</p> <p>La réparation est en cours, ce jeudi matin. Le retour à la normale est prévu en début d'après-midi. L'Espace sud et la SME vous remercient de votre compréhension.</p>
C112211	Coupure	Ducos	Les Goyaviers	2022-03-31 11:00:00-04	2022-03-31 17:00:00-04	14,5712687	-60,9854898	<p>[CASSE // DUCOS]</p> <p>En raison d'une casse sur le réseau au quartier Génipa, la distribution en eau potable connaît des perturbations voire des interruptions pour une partie du secteur :</p> <p>Génipa</p> <p>La réparation est en cours, ce jeudi. Le retour à la normale est prévu en cours d'après-midi. L'Espace sud et la SME vous remercient de votre compréhension.</p>
C112213	Coupure	François	Rue Delgrès	2022-03-31 19:00:00-04	2022-04-01 17:00:00-04	14,614389	-60,901586	<p>[CASSE // FRANCOIS]</p> <p>En raison d'une casse sur le réseau de distribution du réservoir Bourg, la distribution en eau potable est interrompue pour ce secteur :</p> <p>Bourg</p> <p>La réparation est prévue ce vendredi matin. Le retour à la normale est prévu en cours d'après-midi. L'Espace sud et la SME vous remercient de votre compréhension.</p>

Numéro	Type	Ville	Zone identifiée	Début	Fin	Latitude	Longitude	Message
C112217	Coupure	François	Dumaine-Bois Soldat-Beauregard	2022-04-04 07:39:00-04	2022-04-04 18:39:00-04	14,597852	-60,8906052	<p>[CASSE // FRANCOIS]</p> <p>En raison d'une casse sur le réseau d'adduction, la distribution d'eau potable connaît des perturbations voire des interruptions pour les quartiers suivants :</p> <p>Dumaine</p> <p>La distribution pourrait également être perturbée pour les quartiers suivants :</p> <p>Morne Acajou - Thibault - Montao - La Francisque - La Dumaine - Bossou - Morne Acajou - Morne Valentin La Gilot - Raisinier - Saint-Ange - Bontemps la Cour (St Esprit) - Morne Babet Baldara (St Esprit) - Thibaut (St Esprit) - Placide - Bois Blanc - La Roussane - Périola - La Digue - La Fontane - La Nuquette - La Manzo - La Farelle - Fond Lamy</p> <p>La réparation est prévue ce matin pour un retour à la normale dans les meilleurs délais. Espace Sud et la SME vous remercient de votre compréhension.</p>
C112223	Coupure	Robert	Voie Communale De L'Ermitage	2022-04-05 08:00:00-04	2022-04-05 16:00:00-04	14,684889	-60,967366	<p>[LAVAGE de RESERVOIR // ROBERT]</p> <p>La Société Martiniquaise des Eaux informe les abonnés que pour garantir la qualité de l'eau distribuée, le lavage du Réservoir de BOUTAUD est programmé le :</p> <p>MARDI 05 AVRIL 2022</p> <p>L'alimentation en eau potable sera donc interrompue pour ce quartier suivant :</p> <p>Sabine Boutaud</p> <p>Cap Nord et la SME remercient les clients concernés de leur compréhension.</p>

Numéro	Type	Ville	Zone identifiée	Début	Fin	Latitude	Longitude	Message
C112221	Coupure	Vauclin	Grand Boucan- L'Union-La Plaine	2022-04-05 08:00:00-04	2022-04-05 16:00:00-04	14,552325	-60,8822831	<p>[TRAVAUX // VAUCLIN]</p> <p>Le Président de l'Espace Sud et la SME informent les abonnés qu'en raison de travaux d'amélioration sur le réseau de Dunoyer Cadette, la distribution en eau potable connaîtra des perturbations voire des interruptions :</p> <p>* MARDI 05 AVRIL 2022</p> <p>Les quartiers concernés sont :</p> <p>Dunoyer - Morne Carrière - Boé - la Humbert - La Haut - Cadette - Union - Grande Case</p> <p>Le retour à la normale est prévu en cours d'après-midi.</p> <p>ESPACE SUD et la SME remercient les abonnés concernés de leur compréhension.</p>
C112222	Coupure	Rivière-Salée	Chemin De Massonville	2022-04-05 09:00:00-04	2022-04-05 16:00:00-04	14,52324	-60,930094	<p>[CASSE // SAINTE-LUCE - RIVIERE-SALEE]</p> <p>En raison d'une casse sur le réseau d'Epinay, la distribution d'eau potable connaît des perturbations voire des interruptions pour les quartiers suivants :</p> <p>* Sainte-Luce : Epinay Ti coin - Morne Honoré (Epinay bas)</p> <p>* Rivière-Salée : Guinée Fleury - Massonville - La Dufresne</p> <p>La réparation est en cours, ce mardi matin. Le retour à la normale est prévu en début d'après-midi.</p> <p>Espace Sud et la Société Martiniquaise des Eaux - SME vous remercient de votre compréhension.</p>

Numéro	Type	Ville	Zone identifiée	Début	Fin	Latitude	Longitude	Message
C112220	Coupure	Sainte-Luce	Quartier Epinay Bas	2022-04-05 09:00:00-04	2022-04-05 15:00:00-04	14,486428	-60,9356525	<p>[CASSE // SAINTE-LUCE - RIVIERE-SALEE]</p> <p>En raison d'une casse sur le réseau d'Epinay, la distribution d'eau potable connaît des perturbations voire des interruptions pour les quartiers suivants :</p> <p>* Sainte-Luce : Epinay Ti coin - Morne Honoré (Epinay bas)</p> <p>* Rivière-Salée : Guinée Fleury - Massonville - La Dufresne</p> <p>La réparation est en cours, ce mardi matin. Le retour à la normale est prévu en début d'après-midi.</p> <p>Espace Sud et la Société Martiniquaise des Eaux - SME vous remercient de votre compréhension.</p>
C112224	Coupure	Rivière-Salée	Medecin	2022-04-05 12:09:00-04	2022-04-05 15:00:00-04	14,5063143	-60,9846906	<p>[CASSE // RIVIERE-SALEE]</p> <p>En raison d'une casse sur le réseau au quartier MEDECIN, la distribution d'eau potable connaît des perturbations voire des interruptions pour les secteurs suivants :</p> <p>* Mèdeclin - Lot Mimosa</p> <p>La réparation est en cours, ce mardi. Le retour à la normale est prévu en cours d'après-midi.</p> <p>Espace Sud et la Société Martiniquaise des Eaux - SME vous remercient de votre compréhension.</p>
C112215	Coupure	François	Morne Acajou-La Guillot	2022-04-05 18:00:00-04	2022-04-07 17:00:00-04	14,581629	-60,9068464	<p>[LAVAGE de RESERVOIR // FRANCOIS]</p> <p>La Société Martiniquaise des Eaux informe les abonnés que pour garantir la qualité de l'eau distribuée, le lavage du Réservoir de MORNE FRANC est programmé le :</p> <p>JEUDI 07 AVRIL 2022</p> <p>L'alimentation en eau potable sera donc interrompue pour les quartiers suivants :</p> <p>Morne Acajou - Morne Valentin La Gilot - Raisinier - Saint-Ange - Bontemps la Cour - Morne Babet Baldara - Placide - Bois Blanc - La Roussane - Périola - La Digue - La Fontane - La Nuquette - La Manzo - La Farelle - Fond Lamy</p> <p>L'Espace Sud et la SME remercient les clients concernés de leur compréhension.</p>

Numéro	Type	Ville	Zone identifiée	Début	Fin	Latitude	Longitude	Message
C112226	Coupure	François	Manzo-Reunion-Morne Gamelle	2022-04-06 18:00:00-04	2022-04-07 06:00:00-04	14,5963491	-60,924096	<p>[PERTURBATIONS // FRANCOIS]</p> <p>En raison d'un défaut Edf sur le pompage alimentant le réservoir de Morne Gamelle, la distribution d'eau potable connaît des perturbations voire des interruptions pour les quartiers suivants :</p> <p>* Petite Gamelle - Duquesne - La Saint-Pierre - Quatre Croisées - Réunion Gabourin - Saint Laurent - Rivière Bambou</p> <p>L'intervention est achevée (ce mercredi soir). Le retour à la normale se fera progressivement en cours de nuit.</p> <p>Espace Sud et la Société Martiniquaise des Eaux - SME vous remercient de votre compréhension.</p>
C112227	Coupure	Sainte-Anne	Petit Sable	2022-04-07 08:00:00-04	2022-04-07 13:00:00-04	14,4355116	-60,8474613	<p>[CASSE // SAINTE-ANNE]</p> <p>En raison d'une casse sur le réseau au quartier Barrière Lacroix, la distribution d'eau potable est interrompue pour ce secteur suivant :</p> <p>* Barrière Lacroix</p> <p>La réparation est prévue ce jeudi matin. Le retour à la normale est prévu en fin de matinée.</p> <p>Espace Sud et la Société Martiniquaise des Eaux - SME vous remercient de votre compréhension.</p>
C112228	Coupure	Robert	La Trinité	2022-04-07 09:00:00-04	2022-04-07 13:00:00-04	14,6910583	-60,9485206	<p>[CASSE // ROBERT]</p> <p>En raison d'une casse sur le réseau au quartier L'Estrade, la distribution d'eau potable est interrompue pour ce secteur : L'Estrade</p> <p>La réparation est en cours, ce jeudi matin. Le retour à la normale est prévu en fin de matinée.</p> <p>Cap Nord et la Société Martiniquaise des Eaux - SME vous remercient de votre compréhension.</p>

Numéro	Type	Ville	Zone identifiée	Début	Fin	Latitude	Longitude	Message
C112231	Coupure	Marin	Cité Mongérald	2022-04-09 06:00:00-04	2022-04-11 17:00:00-04	14,476433	-60,873188	<p>La Société Martiniquaise des Eaux informe les abonnés des quartiers Montgérald - Cédalise - La Suffrin - Morne Rouge au MARIN que pour garantir la qualité de l'eau distribuée, le lavage du Réservoir de MONGERALD est programmé :</p> <p>LUNDI 11 AVRIL 2022</p> <p>L'alimentation en eau potable sera interrompue entre 8h et 15h.</p> <p>La SME met tout en œuvre afin de limiter l'impact de ces travaux.</p> <p>ESPACE SUD et la SME remercient les clients concernés de leur compréhension.</p> <p>La DIRECTION.</p>
C112234	Coupure	François	Pointe Couchee-Vapeur	2022-04-10 12:14:00-04	2022-04-10 18:00:00-04	14,6285847	-60,8995407	<p>[CASSE // FRANCOIS]</p> <p>En raison d'une casse sur le réseau au quartier Vapeur Est - Ouest, la distribution d'eau potable est interrompue pour les quartiers suivants :</p> <p>* Vapeur Est - Vapeur Ouest</p> <p>La réparation est en cours ce dimanche. Le retour à la normale est prévu en fin d'après-midi.</p> <p>Espace Sud et la Société Martiniquaise des Eaux - SME vous remercient de votre compréhension.</p>
C112239	Coupure	Vauclin	N 6	2022-04-10 18:00:00-04	2022-04-12 17:00:00-04	14,568913	-60,857976	<p>[LAVAGE de RESERVOIR // VAUCLIN]</p> <p>La Société Martiniquaise des Eaux informe les abonnés que pour garantir la qualité de l'eau distribuée, le lavage du Réservoir de PLACIDE est programmé le :</p> <p>* MARDI 12 AVRIL 2022</p> <p>L'alimentation en eau potable sera donc interrompue pour les quartiers suivants :</p> <p>* Placide - Ravine Plate - La Montagne - Fond Hubert - Belle Etoile</p> <p>Espace Sud et la SME remercient les clients concernés de leur compréhension.</p>

Numéro	Type	Ville	Zone identifiée	Début	Fin	Latitude	Longitude	Message
C112238	Coupure	Diamant	Le Diamant	2022-04-10 18:00:00-04	2022-04-12 15:00:00-04	14,47741	-61,0346	<p>[TRAVAUX // DIAMANT]</p> <p>Le Président de l'Espace Sud et la SME informent les abonnés qu'en raison de travaux d'amélioration sur le réseau de Taupinière et La Pointe, la distribution en eau potable connaîtra des perturbations voire des interruptions :</p> <p>MARDI 12 AVRIL 2022</p> <p>Les quartiers concernés sont :</p> <p>* Taupinière - La Pointe</p> <p>Le retour à la normale est prévu en cours d'après-midi (du mardi)</p> <p>ESPACE SUD et la SME remercient les abonnés concernés de leur compréhension.</p>
C112237	Coupure	Vauclin	Fonds Gens Libres	2022-04-10 19:05:00-04	2022-04-11 15:06:00-04	14,5590564	-60,8903663	<p>[CASSES // RIVIERE PILOTE - SAINT ESPRIT - VAUCLIN]</p> <p>En raison de plusieurs casses sur la distribution de MORNE WAN, la distribution d'eau potable connaît des perturbations voire des interruptions pour les quartiers suivants :</p> <p>Rivière Pilote : Desruisseaux - Canari Cassé - Bambou - Font Mûlatre - Morne Vent - La Nau - Rivière Moquette - La Suin - Vieille Terre Beauregard - Cafetière - Josseaud - Bellevue</p> <p>Saint Esprit : Peter Maillet - Valatte - Palmène</p> <p>Vauclin : Morne Raquette - Fond Gens Libres</p> <p>Les interventions se poursuivent ce lundi. Le retour à la normale n'est pas encore défini ce stade.</p> <p>Espace Sud et la Société Martiniquaise des Eaux - SME vous remercient de votre compréhension.</p>

Numéro	Type	Ville	Zone identifiée	Début	Fin	Latitude	Longitude	Message
C112235	Coupure	Rivière-Pilote	Voie Communale De Morne Vent	2022-04-10 19:39:00-04	2022-04-11 15:00:00-04	14,534777	-60,897112	<p>[CASSES // RIVIERE PILOTE - SAINT ESPRIT - VAUCLIN]</p> <p>En raison de plusieurs casses sur la distribution de MORNE WAN, la distribution d'eau potable connaît des perturbations voire des interruptions pour les quartiers suivants :</p> <p>Rivière Pilote : Desruisseaux - Canari Cassé - Bambou - Font Mûlatre - Morne Vent - La Nau - Rivière Moquette - La Suin - Vieille Terre Beauregard - Cafetière - Josseaud - Bellevue</p> <p>Saint Esprit : Peter Maillet - Valatte - Palmène</p> <p>Vauclin : Morne Raquette - Fond Gens Libres</p> <p>Les interventions se poursuivent ce lundi. Le retour à la normale n'est pas encore défini ce stade.</p> <p>Espace Sud et la Société Martiniquaise des Eaux - SME vous remercient de votre compréhension.</p>
C112236	Coupure	Saint-Esprit	L'Avenir-Grand Bassin-Valatte	2022-04-10 19:52:00-04	2022-04-11 15:00:00-04	14,5623089	-60,9051337	<p>[CASSES // RIVIERE PILOTE - SAINT ESPRIT - VAUCLIN]</p> <p>En raison de plusieurs casses sur la distribution de MORNE WAN, la distribution d'eau potable connaît des perturbations voire des interruptions pour les quartiers suivants :</p> <p>Rivière Pilote : Desruisseaux - Canari Cassé - Bambou - Font Mûlatre - Morne Vent - La Nau - Rivière Moquette - La Suin - Vieille Terre Beauregard - Cafetière - Josseaud - Bellevue</p> <p>Saint Esprit : Peter Maillet - Valatte - Palmène</p> <p>Vauclin : Morne Raquette - Fond Gens Libres</p> <p>Les interventions se poursuivent ce lundi. Le retour à la normale n'est pas encore défini ce stade.</p> <p>Espace Sud et la Société Martiniquaise des Eaux - SME vous remercient de votre compréhension.</p>

Numéro	Type	Ville	Zone identifiée	Début	Fin	Latitude	Longitude	Message
C112233	Coupure	Sainte-Anne	Rue Stéphanie Gertrude	2022-04-11 06:00:00-04	2022-04-13 06:00:00-04	14,437339	-60,878027	<p>ANNULATION => [LAVAGE de RESERVOIR // SAINTE-ANNE]</p> <p>La Société Martiniquaise des Eaux informe les abonnés que Le lavage du Réservoir de BOURG HAUT 1 a dû être annulé ce jour.</p> <p>MERCREDI 13 AVRIL 2022</p> <p>L'alimentation en eau potable NE sera donc PAS interrompue.</p> <p>Espace Sud et la SME remercient les clients concernés de leur compréhension.</p>
C112240	Coupure	Vauclin	Fonds Gens Libres	2022-04-12 06:00:00-04	2022-04-14 08:30:00-04	14,5590564	-60,8903663	<p>[CASSES // RIVIERE PILOTE - SAINT ESPRIT - VAUCLIN]</p> <p>En raison d'une casse identifiée sur le réseau au quartier Morne Raquette au Vauclin impactant le réservoir de MORNE WAN, la distribution d'eau potable connaît des perturbations voire des interruptions pour les quartiers suivants :</p> <ul style="list-style-type: none"> 📍 Rivière Pilote : Desruisseaux - Canari Cassé - Bambou - Font Mûlatre - Morne Vent - La Nau - Rivière Moquette - La Suin - Vieille Terre Beauregard - Cafetière - Josseaud - Bellevue 📍 Saint Esprit : Peter Maillet - Valatte - Palmène 📍 Vauclin : Morne Raquette - Fond Gens Libres <p>Les réparations sont EN COURS CE MERCREDI MATIN.</p> <p>Le retour à la normale se fera PROGRESSIVEMENT EN COURS DE NUIT, le temps du remplissage du réservoir.</p> <p>Espace Sud et la Société Martiniquaise des Eaux - SME vous remercient de votre compréhension.</p> <p>Ville de Rivière-Pilote Ville du Vauclin Ville du Saint-Esprit</p>

Numéro	Type	Ville	Zone identifiée	Début	Fin	Latitude	Longitude	Message
C112232	Coupure	Marin	Perou-Fonds Gens Libres- Cap-Macre	2022-04-12 06:00:00-04	2022-04-14 08:30:00-04	14,4878102	-60,859152	<p>[CASSES // RIVIERE PILOTE - SAINT ESPRIT - VAUCLIN]</p> <p>En raison d'une casse identifiée sur le réseau au quartier Morne Raquette au Vauclin impactant le réservoir de MORNE WAN, la distribution d'eau potable connaît des perturbations voire des interruptions pour les quartiers suivants :</p> <ul style="list-style-type: none"> 📍 Rivière Pilote : Desruisseaux - Canari Cassé - Bambou - Font Mûlatre - Morne Vent - La Nau - Rivière Moquette - La Suin - Vieille Terre Beauregard - Cafetière - Josseaud - Bellevue 📍 Saint Esprit : Peter Maillet - Valatte - Palmène 📍 Vauclin : Morne Raquette - Fond Gens Libres <p>Les réparations sont EN COURS CE MERCREDI MATIN.</p> <p>Le retour à la normale se fera PROGRESSIVEMENT EN COURS DE NUIT, le temps du remplissage du réservoir.</p> <p>Espace Sud et la Société Martiniquaise des Eaux - SME vous remercient de votre compréhension.</p> <p>Ville de Rivière-Pilote Ville du Vauclin Ville du Saint-Esprit</p>
C112241	Coupure	Saint-Esprit	Chemin Rural De Vieille Citerne	2022-04-12 06:59:00-04	2022-04-14 08:30:00-04	14,548967	-60,898007	<p>[CASSES // SAINT-ESPRIT]</p> <p>En raison de casses sur le réseau, la distribution d'eau potable connaît des perturbations voire des interruptions pour le quartier suivant :</p> <ul style="list-style-type: none"> Saint Esprit : Vieille Citerne <p>Les réparations sont EN COURS CE MERCREDI MATIN.</p> <p>Le retour à la normale se fera PROGRESSIVEMENT EN COURS DE NUIT, le temps du remplissage du réservoir.</p> <p>Espace Sud et la Société Martiniquaise des Eaux - SME vous remercient de votre compréhension.</p>

Numéro	Type	Ville	Zone identifiée	Début	Fin	Latitude	Longitude	Message
C112242	Coupure	Saint-Esprit	L'Avenir-Grand Bassin-Valatte	2022-04-12 17:00:00-04	2022-04-14 08:30:00-04	14,5623089	-60,9051337	<p>[CASSES // RIVIERE PILOTE - SAINT ESPRIT - VAUCLIN]</p> <p>En raison d'une casse identifiée sur le réseau au quartier Morne Raquette au Vauclin impactant le réservoir de MORNE WAN, la distribution d'eau potable connaît des perturbations voire des interruptions pour les quartiers suivants :</p> <ul style="list-style-type: none"> 📍 Rivière Pilote : Desruisseaux - Canari Cassé - Bambou - Font Mûlatre - Morne Vent - La Nau - Rivière Moquette - La Suin - Vieille Terre Beaugard - Cafetière - Josseaud - Bellevue 📍 Saint Esprit : Peter Maillet - Valatte - Palmène 📍 Vauclin : Morne Raquette - Fond Gens Libres <p>Les réparations sont EN COURS CE MERCREDI MATIN.</p> <p>Le retour à la normale se fera PROGRESSIVEMENT EN COURS DE NUIT, le temps du remplissage du réservoir.</p> <p>Espace Sud et la Société Martiniquaise des Eaux - SME vous remercient de votre compréhension.</p> <p>Ville de Rivière-Pilote Ville du Vauclin Ville du Saint-Esprit</p>
C112243	Coupure	Rivière-Pilote	Voie Communale De Morne Vent	2022-04-12 17:00:00-04	2022-04-14 08:30:00-04	14,534777	-60,897112	<p>[CASSES // RIVIERE PILOTE - SAINT ESPRIT - VAUCLIN]</p> <p>En raison d'une casse identifiée sur le réseau au quartier Morne Raquette au Vauclin impactant le réservoir de MORNE WAN, la distribution d'eau potable connaît des perturbations voire des interruptions pour les quartiers suivants :</p> <ul style="list-style-type: none"> 📍 Rivière Pilote : Desruisseaux - Canari Cassé - Bambou - Font Mûlatre - Morne Vent - La Nau - Rivière Moquette - La Suin - Vieille Terre Beaugard - Cafetière - Josseaud - Bellevue 📍 Saint Esprit : Peter Maillet - Valatte - Palmène 📍 Vauclin : Morne Raquette - Fond Gens Libres <p>Les réparations sont EN COURS CE MERCREDI MATIN.</p> <p>Le retour à la normale se fera PROGRESSIVEMENT EN COURS DE NUIT, le temps du remplissage du réservoir.</p> <p>Espace Sud et la Société Martiniquaise des Eaux - SME vous remercient de votre compréhension.</p> <p>Ville de Rivière-Pilote Ville du Vauclin Ville du Saint-Esprit</p>

Numéro	Type	Ville	Zone identifiée	Début	Fin	Latitude	Longitude	Message
C112245	Coupure	Vauclin	Grand Boucan- L'Union-La Plaine	2022-04-13 12:00:00-04	2022-04-14 08:00:00-04	14,552325	-60,8822831	<p>[CASSES // VAUCLIN]</p> <p>En raison d'une casse suspectée sur le réseau du réservoir La MONTAGNE, la distribution d'eau potable connaît des perturbations voire des interruptions pour les quartiers suivants : La Montagne - Cocotte - Fond Zami - Bel Air - Coulée d'Or - Anse Felder - Placide</p> <p>Les investigations sont en cours ce mercredi. Le retour à la normale n'est pas encore défini à ce stade.</p> <p>Espace Sud et la Société Martiniquaise des Eaux - SME vous remercient de votre compréhension.</p>
C112246	Coupure	Saint-Esprit	Chemin Rural De Vieille Citerne	2022-04-14 06:00:00-04	2022-04-14 17:00:00-04	14,548967	-60,898007	<p>[CASSES // SAINT-ESPRIT]</p> <p>En raison de casses sur le réseau, la distribution d'eau potable connaît des perturbations voire des interruptions pour le quartier suivant : * Vieille Citerne</p> <p>Les réparations sont achevées. Le retour à la normale se fera progressivement en fin de matinée, le temps du remplissage du réservoir.</p> <p>Espace Sud et la Société Martiniquaise des Eaux - SME vous remercient de votre compréhension.</p>
C112251	Coupure	Marin	Perou-Fonds Gens Libres- Cap-Macre	2022-04-14 06:00:00-04	2022-04-14 17:00:00-04	14,4878102	-60,859152	<p>[LAVAGE de RESERVOIR // MARIN]</p> <p>La Société Martiniquaise des Eaux informe les abonnés que pour garantir la qualité de l'eau distribuée, le lavage du Réservoir de CAP MARIN est programmé le :</p> <p>JEUDI 14 AVRIL 2022</p> <p>L'alimentation en eau potable sera donc interrompue pour les quartiers suivants :</p> <p>* Bois Neuf - Morne Flambeau - Le Cap - Cap Macré - Bellevue - Belle Etoile</p> <p>Espace Sud et la SME remercient les clients concernés de leur compréhension.</p>

Numéro	Type	Ville	Zone identifiée	Début	Fin	Latitude	Longitude	Message
C112247	Coupure	Vauclin	Lotissement Le Point De Vue	2022-04-14 06:00:00-04	2022-04-14 17:00:00-04	14,547737	-60,857654	<p>[CASSES // VAUCLIN]</p> <p>En raison d'une casse sur le réseau du réservoir La MONTAGNE, la distribution d'eau potable connaît des perturbations voire des interruptions pour les quartiers suivants :</p> <ul style="list-style-type: none"> * La Montagne - Cocotte - Fond Zami - Bel Air - Coulée d'Or - Anse Felder - Placide <p>Les réparations sont en cours ce jeudi. Le retour à la normale n'est pas encore défini à ce stade.</p> <p>Espace Sud et la Société Martiniquaise des Eaux - SME vous remercient de votre compréhension.</p>
C112249	Coupure	Saint-Esprit	L'Avenir-Grand Bassin-Valatte	2022-04-14 06:00:00-04	2022-04-14 14:00:00-04	14,5623089	-60,9051337	<p>[CASSES // RIVIERE PILOTE - SAINT ESPRIT - VAUCLIN]</p> <p>En raison d'une casse sur le réseau au quartier Morne Raquette au Vauclin impactant le réservoir de MORNE WAN, la distribution d'eau potable connaît des perturbations voire des interruptions pour les quartiers suivants :</p> <ul style="list-style-type: none"> * Rivière Pilote : Desruisseaux - Canari Cassé - Bambou - Font Mûlatre - Morne Vent - La Nau - Rivière Moquette - La Suin - Vieille Terre Beauregard - Cafetière - Josseaud - Bellevue * Saint Esprit : Peter Maillet - Valatte - Palmène * Vauclin : Morne Raquette - Fond Gens Libres <p>Les réparations sont achevées.</p> <p>Le retour à la normale se poursuit progressivement ce jeudi matin.</p> <p>Espace Sud et la Société Martiniquaise des Eaux - SME vous remercient de votre compréhension.</p>

Numéro	Type	Ville	Zone identifiée	Début	Fin	Latitude	Longitude	Message
C112250	Coupure	Vauclin	Fonds Gens Libres	2022-04-14 06:00:00-04	2022-04-14 14:00:00-04	14,5590564	-60,8903663	<p>[CASSES // RIVIERE PILOTE - SAINT ESPRIT - VAUCLIN]</p> <p>En raison d'une casse sur le réseau au quartier Morne Raquette au Vauclin impactant le réservoir de MORNE WAN, la distribution d'eau potable connaît des perturbations voire des interruptions pour les quartiers suivants :</p> <ul style="list-style-type: none"> * Rivière Pilote : Desruisseaux - Canari Cassé - Bambou - Font Mûlatre - Morne Vent - La Nau - Rivière Moquette - La Suin - Vieille Terre Beauregard - Cafetière - Josseaud - Bellevue * Saint Esprit : Peter Maillet - Valatte - Palmène * Vauclin : Morne Raquette - Fond Gens Libres <p>Les réparations sont achevées.</p> <p>Le retour à la normale se poursuit progressivement ce jeudi matin.</p> <p>Espace Sud et la Société Martiniquaise des Eaux - SME vous remercient de votre compréhension.</p>
C112248	Coupure	Rivière-Pilote	Voie Communale De Morne Vent	2022-04-14 06:00:00-04	2022-04-14 14:00:00-04	14,534777	-60,897112	<p>[CASSES // RIVIERE PILOTE - SAINT ESPRIT - VAUCLIN]</p> <p>En raison d'une casse sur le réseau au quartier Morne Raquette au Vauclin impactant le réservoir de MORNE WAN, la distribution d'eau potable connaît des perturbations voire des interruptions pour les quartiers suivants :</p> <ul style="list-style-type: none"> * Rivière Pilote : Desruisseaux - Canari Cassé - Bambou - Font Mûlatre - Morne Vent - La Nau - Rivière Moquette - La Suin - Vieille Terre Beauregard - Cafetière - Josseaud - Bellevue * Saint Esprit : Peter Maillet - Valatte - Palmène * Vauclin : Morne Raquette - Fond Gens Libres <p>Les réparations sont achevées.</p> <p>Le retour à la normale se poursuit progressivement ce jeudi matin.</p> <p>Espace Sud et la Société Martiniquaise des Eaux - SME vous remercient de votre compréhension.</p>

Numéro	Type	Ville	Zone identifiée	Début	Fin	Latitude	Longitude	Message
C112258	Coupure	Marin	Le Marin	2022-04-14 12:00:00-04	2022-04-14 20:00:00-04	14,5035298	-60,8470343	<p>[CASSES // MARIN]</p> <p>En raison d'une casse sur le réseau du réservoir Morne Courbaril, la distribution d'eau potable connaît des perturbations voire des interruptions pour les quartiers suivants :</p> <p>* La Huvet, Berry, Morne Courbaril, Fonds gens libre ; La Vierge ; Pérou, Sulpice, Fouquette, La Agnès.</p> <p>La réparation est prévue en cours d'après-midi, ce jeudi. Le retour à la normale est prévu en fin de journée.</p> <p>Espace Sud et la Société Martiniquaise des Eaux - SME vous remercient de votre compréhension.</p>
C112261	Coupure	Vauclin	Grand Boucan- L'Union-La Plaine	2022-04-16 06:00:00-04	2022-04-19 08:00:00-04	14,552325	-60,8822831	<p>La distribution d'eau potable connaît des perturbations voire des interruptions pour le quartier de Bel Air.</p> <p>Le retour à la normale se fera progressivement.</p> <p>Espace Sud et la Société Martiniquaise des Eaux - SME vous remercient de votre compréhension.</p>
C112264	Coupure	Marin	Bourg-Mondésir	2022-04-16 15:00:00-04	2022-04-16 22:02:00-04	14,4674655	-60,863399	<p>[CASSE // SAINTE-ANNE]</p> <p>En raison d'une casse sur le réseau, la distribution d'eau potable est interrompue pour les quartiers suivants :</p> <p>Poirier - Petite Versaille - Maison Rouge</p> <p>La réparation est en cours. Le retour à la normale est envisagé en début de soirée.</p> <p>Espace Sud et la Société Martiniquaise des Eaux - SME vous remercient de votre compréhension.</p>
C112254	Coupure	Rivière-Salée	Bourg-La Laugier	2022-04-17 05:00:00-04	2022-04-19 17:00:00-04	14,52228	-60,9798288	<p>La Société Martiniquaise des Eaux informe les abonnés des quartiers Bourg - Cité Trénelle - La Fayette à RIVIERE-SALEE que pour garantir la qualité de l'eau distribuée, le lavage du Réservoir de LAUGIER 1 SUD est programmé :</p> <p>MARDI 19 AVRIL 2022</p> <p>L'alimentation en eau potable sera interrompue entre 8h et 15h. La SME met tout en œuvre afin de limiter l'impact de ces travaux. ESPACE SUD et la SME remercient les clients concernés de leur compréhension. La DIRECTION.</p>

Numéro	Type	Ville	Zone identifiée	Début	Fin	Latitude	Longitude	Message
C112255	Coupure	Diamant	Le Diamant	2022-04-18 05:00:00-04	2022-04-20 17:00:00-04	14,47741	-61,0346	La Société Martiniquaise des Eaux informe les abonnés du quartier Bourg au DIAMANT que pour garantir la qualité de l'eau distribuée, le lavage du Réservoir de BOURG L'EGLISE est programmé : MERCREDI 20 AVRIL 2022 L'alimentation en eau potable sera interrompue entre 8h et 15h. La SME met tout en œuvre afin de limiter l'impact de ces travaux. ESPACE SUD et la SME remercient les clients concernés de leur compréhension. La DIRECTION.
C112256	Coupure	Rivière-Salée	Petit-Bourg	2022-04-19 05:00:00-04	2022-04-21 17:00:00-04	14,5498947	-60,9557641	La Société Martiniquaise des Eaux informe les abonnés du quartier Petit Bourg à RIVIERE-SALEE que pour garantir la qualité de l'eau distribuée, le lavage du Réservoir de PETIT-BOURG est programmé : JEUDI 21 AVRIL 2022 L'alimentation en eau potable sera interrompue entre 8h et 15h. La SME met tout en œuvre afin de limiter l'impact de ces travaux. ESPACE SUD et la SME remercient les clients concernés de leur compréhension. La DIRECTION.
C112257	Coupure	Diamant	Le Diamant	2022-04-20 05:00:00-04	2022-04-22 17:00:00-04	14,47741	-61,0346	La Société Martiniquaise des Eaux informe les abonnés des quartiers Lot.O'Mullane - Mare Poirier - Fond Camille Jacquot – Bitaille au DIAMANT que pour garantir la qualité de l'eau distribuée, le lavage du Réservoir de MARE POIRIER HAUT est programmé : VENDREDI 22 AVRIL 2022 L'alimentation en eau potable sera interrompue entre 8h et 15h. La SME met tout en œuvre afin de limiter l'impact de ces travaux. ESPACE SUD et la SME remercient les clients concernés de leur compréhension. La DIRECTION.
C112273	Coupure	Vauclin	Grand Boucan- L'Union-La Plaine	2022-04-29 15:00:00-04	2022-04-29 21:00:00-04	14,552325	-60,8822831	[PERTURBATIONS// VAUCLIN] En raison d'un dysfonctionnement sur la station de pompage alimentant le réservoir la Montagne, la distribution d'eau potable connaît des perturbations voire des interruptions pour les quartiers suivants : * La Montagne - Cocotte - Fond Zami - Bel Air - Coulée d'Or - Anse Felder - Placide Les interventions sont en cours. Le retour à la normale est prévu en fin de soirée. Espace Sud et la Société Martiniquaise des Eaux - SME vous remercient de votre compréhension.

Numéro	Type	Ville	Zone identifiée	Début	Fin	Latitude	Longitude	Message
C112269	Coupure	Diamant	Le Diamant	2022-04-30 06:00:00-04	2022-05-02 17:00:00-04	14,47741	-61,0346	La Société Martiniquaise des Eaux informe les abonnés du quartier La Cherry au DIAMANT que pour garantir la qualité de l'eau distribuée, le lavage du Réservoir de LA CHERRY est programmé : LUNDI 02 MAI 2022 L'alimentation en eau potable sera interrompue entre 8h et 15h. La SME met tout en œuvre afin de limiter l'impact de ces travaux. ESPACE SUD et la SME remercient les clients concernés de leur compréhension. La DIRECTION.
C112270	Coupure	Anses-d'Arlet	Fonds Châtaignes	2022-05-01 06:00:00-04	2022-05-03 17:00:00-04	14,5045017	-61,0557722	La Société Martiniquaise des Eaux informe les abonnés des quartiers Bourg - Grande Anse - Anse Chaudière - Morne La Capot - Fond Chataigne aux ANSES D'ARLET que pour garantir la qualité de l'eau distribuée, le lavage du Réservoir de FOND CHATAIGNE est programmé : MARDI 03 MAI 2022 L'alimentation en eau potable sera interrompue entre 8h et 15h. La SME met tout en œuvre afin de limiter l'impact de ces travaux. ESPACE SUD et la SME remercient les clients concernés de leur compréhension. La DIRECTION.
C112271	Coupure	Diamant	Le Diamant	2022-05-02 06:00:00-04	2022-05-04 17:00:00-04	14,47741	-61,0346	La Société Martiniquaise des Eaux informe les abonnés du quartier Bourg au DIAMANT que pour garantir la qualité de l'eau distribuée, le lavage du Réservoir de BOURG L'EGLISE est programmé : MERCREDI 04 MAI 2022 L'alimentation en eau potable sera interrompue entre 8h et 15h. La SME met tout en œuvre afin de limiter l'impact de ces travaux. ESPACE SUD et la SME remercient les clients concernés de leur compréhension. La DIRECTION.
C112272	Coupure	Saint-Esprit	Chemin Rural De Vieille Citerne	2022-05-03 06:00:00-04	2022-05-05 17:00:00-04	14,548967	-60,898007	La Société Martiniquaise des Eaux informe les abonnés du quartier Vieille Citerne au SAINT-ESPRIT que pour garantir la qualité de l'eau distribuée, le lavage du Réservoir de VIEILLE CITERNE est programmé : JEUDI 05 MAI 2022 L'alimentation en eau potable sera interrompue entre 8h et 15h. La SME met tout en œuvre afin de limiter l'impact de ces travaux. ESPACE SUD et la SME remercient les clients concernés de leur compréhension. La DIRECTION.

Numéro	Type	Ville	Zone identifiée	Début	Fin	Latitude	Longitude	Message
C112277	Coupure	Diamant	Le Diamant	2022-05-03 13:00:00-04	2022-05-04 18:00:00-04	14,47741	-61,0346	<p>[TRAVAUX // DIAMANT]</p> <p>Le Président de l'Espace Sud et la SME informent les abonnés qu'en raison de travaux sur la station de pompage alimentant le réservoir Ancinel, la distribution en eau potable connaîtra des perturbations voire des interruptions : * MERCREDI 04 MAI 2022</p> <p>Le quartier concerné est :</p> <p>Ancinel</p> <p>Le retour à la normale est prévu en fin d'après-midi (mercredi).</p> <p>Espace Sud et la SME remercient les abonnés concernés de leur compréhension.</p>
C112287	Coupure	Saint-Esprit	123 Chemin Durivage	2022-05-07 15:02:00-04	2022-05-08 06:00:00-04	14,564836	-60,953849	<p>[PERTURBATIONS// SAINT ESPRIT]</p> <p>En raison d'un dysfonctionnement impactant le réservoir Morne Wan, la distribution d'eau potable connaît des perturbations pour le quartier suivant : * Valatte</p> <p>Les interventions sont en cours.</p> <p>Le retour à la normale n'est pas encore défini à ce stade.</p> <p>Espace Sud et la Société Martiniquaise des Eaux - SME vous remercient de votre compréhension.</p>
C112290	Coupure	Rivière-Salée	Quartier La Haut	2022-05-08 07:00:00-04	2022-05-09 09:00:00-04	14,5226528	-60,9657118	<p>[PERTURBATIONS // RIVIERE-SALEE]</p> <p>En raison d'un dysfonctionnement de communication Orange au niveau de la station de pompage alimentant le réservoir Dédé, la distribution d'eau potable connaît des perturbations ce dimanche pour les quartiers suivants : 📍 Là Haut – Dédé – Petit coin</p> <p>Les interventions sont en cours.</p> <p>Le retour à la normale n'est pas encore défini à ce stade.</p> <p>La SME met tout en œuvre pour limiter la gêne occasionnée.</p> <p>Espace Sud et la Société Martiniquaise des Eaux - SME vous remercient de votre compréhension.</p>

Numéro	Type	Ville	Zone identifiée	Début	Fin	Latitude	Longitude	Message
C112291	Coupure	Rivière-Pilote	Josseaud-Fonds Mulatres	2022-05-08 14:00:00-04	2022-05-09 08:30:00-04	14,5320963	-60,8776016	<p>[CASSES // RIVIERE PILOTE - SAINT ESPRIT - VAUCLIN]</p> <p>En raison d'une casse sur le réseau au quartier Desruisseaux impactant le réservoir de MORNE WAN, la distribution d'eau potable connaît des perturbations voire des interruptions pour les quartiers suivants :</p> <p>Rivière Pilote : Desruisseaux - Canari Cassé - Bambou - Font Mûlatre - Morne Vent - La Nau - Rivière Moquette - La Suin - Vieille Terre Beauregard - Cafetière - Josseaud - Bellevue</p> <p>Saint Esprit : Peter Maillet - Valatte - Palmène</p> <p>Vauclin : Morne Raquette - Fond Gens Libres</p> <p>La réparation est achevée.</p> <p>Le retour à la normale se fait progressivement jusqu'à demain matin, le temps du remplissage du réservoir.</p> <p>Espace Sud et la Société Martiniquaise des Eaux - SME vous remercient de votre compréhension.</p>
C112288	Coupure	Anses-d'Arlet	Chemin Rural De Bas Morne	2022-05-09 07:00:00-04	2022-05-09 18:00:00-04	14,482182	-61,073571	<p>[PERTURBATIONS // ANSES D'ARLET]</p> <p>En raison d'une intervention urgente sur le réservoir Bas Morne, la distribution d'eau potable connaîtra des perturbations voire des interruptions pour les quartiers suivants :</p> <p>* Bas Morne – Morne Bellevue</p> <p>Les interventions sont en cours, ce lundi 09 Mai.</p> <p>Le retour à la normale est prévu en fin d'après-midi.</p> <p>Espace Sud et la Société Martiniquaise des Eaux - SME vous remercient de votre compréhension.</p>

Numéro	Type	Ville	Zone identifiée	Début	Fin	Latitude	Longitude	Message
C112293	Coupure	Trois-Îlets	Hameau D'Alet	2022-05-09 18:00:00-04	2022-05-12 17:00:00-04	14,521127	-61,0578128	<p>REPORT DATE => [LAVAGE de RESERVOIR // TROIS-ILETS]</p> <p>La Société Martiniquaise des Eaux informe les abonnés que, le lavage du Réservoir LES HAMEAUX n'a pu être réalisé ce jour, et est reprogrammé demain, le :</p> <p>JEUDI 12 MAI 2022</p> <p>L'alimentation en eau potable sera donc interrompue pour le quartier suivant :</p> <p>Anse à l'Ane</p> <p>La SME est navrée de la gêne occasionnée, et remercie les clients concernés de leur compréhension.</p>
C112295	Coupure	Trinité	Bourg-Brin D'Amour	2022-05-10 06:31:00-04	2022-05-10 11:00:00-04	14,7373127	-60,9692172	<p>[PERTURBATIONS // TRINITE]</p> <p>En raison d'un défaut électrique sur le pompage alimentant le réservoir de Morne Congo, la distribution d'eau potable a connu des perturbations voire des interruptions pour les quartiers suivants :</p> <p>* La Crique - Morne Figue - Bocage - Bassignac - Brin d'Amour - Morne Poirier - (*Morne Congo)</p> <p>Les interventions ont été réalisées (cette nuit). Le retour à la normale est en cours, ce mardi matin.</p> <p>Cap Nord Martinique et la Société Martiniquaise des Eaux - SME vous remercient de votre compréhension.</p>
C112297	Coupure	Diamant	Jacqua	2022-05-10 07:33:00-04	2022-05-10 11:00:00-04	14,486996	-61,022531	<p>[CASSE // DIAMANT]</p> <p>En raison d'une casse sur le réseau du réservoir Bourg Lacroix, la distribution d'eau potable connaît des perturbations voire des interruptions pour les quartiers suivants :</p> <p>* Bourg - Dizac - Jacqua - La Michelle - La Cherry - Anse Cafard</p> <p>La réparation est en cours. Le retour à la normale est prévu en cours d'après-midi.</p> <p>Espace Sud et la SME vous remercient de votre compréhension.</p>

Numéro	Type	Ville	Zone identifiée	Début	Fin	Latitude	Longitude	Message
C112298	Coupure	Vauclin	Lotissement Les Hauts De Sigy	2022-05-11 10:00:00-04	2022-05-11 16:00:00-04	14,547521	-60,853348	<p>[CASSE // VAUCLIN]</p> <p>En raison d'interventions sur le réseau, la distribution d'eau potable est interrompue pour les secteurs suivants :</p> <p>Belle Etoile - Lot. Les Hauts de Sigy & La Broue</p> <p>Les réparations sont cours. Le retour à la normale est prévu en cours d'après-midi.</p> <p>Espace Sud et la SME vous remercient de votre compréhension.</p>
C112302	Coupure	Vauclin	Fonds Gens Libres	2022-05-11 13:00:00-04	2022-05-13 12:00:00-04	14,5590564	-60,8903663	<p>[CASSES // RIVIERE PILOTE - SAINT ESPRIT - VAUCLIN]</p> <p>En raison d'une nouvelle casse sur le réseau au chemin des Morts impactant le réservoir de MORNE WAN, la distribution d'eau potable connaît toujours des perturbations voire des interruptions, ce jeudi, pour les quartiers suivants :</p> <p>Rivière Pilote : Desruisseaux - Canari Cassé - Bambou - Font Mûlatre - Morne Vent - La Nau - Rivière Moquette - La Suin - Vieille Terre Beauregard - Cafetière - Josseaud - Bellevue</p> <p>Saint Esprit : Peter Maillet - Valatte - Palmène</p> <p>Vauclin : Morne Raquette - Fond Gens Libres</p> <p>La réparation est en cours, ce jeudi soir. Le retour à la normale n'est pas encore défini à ce stade.</p> <p>Espace Sud et la Société Martiniquaise des Eaux - SME vous remercient de votre compréhension.</p>

Numéro	Type	Ville	Zone identifiée	Début	Fin	Latitude	Longitude	Message
C112301	Coupure	Saint-Esprit	L'Avenir-Grand Bassin-Valatte	2022-05-11 13:00:00-04	2022-05-13 12:00:00-04	14,5623089	-60,9051337	<p>[CASSES // RIVIERE PILOTE - SAINT ESPRIT - VAUCLIN]</p> <p>En raison d'une nouvelle casse sur le réseau au chemin des Morts impactant le réservoir de MORNE WAN, la distribution d'eau potable connaît toujours des perturbations voire des interruptions, ce jeudi, pour les quartiers suivants :</p> <p>Rivière Pilote : Desruisseaux - Canari Cassé - Bambou - Font Mûlatre - Morne Vent - La Nau - Rivière Moquette - La Suin - Vieille Terre Beauregard - Cafetière - Josseaud - Bellevue</p> <p>Saint Esprit : Peter Maillet - Valatte - Palmène</p> <p>Vauclin : Morne Raquette - Fond Gens Libres</p> <p>La réparation est en cours, ce jeudi soir. Le retour à la normale n'est pas encore défini à ce stade.</p> <p>Espace Sud et la Société Martiniquaise des Eaux - SME vous remercient de votre compréhension.</p>
C112300	Coupure	Rivière-Pilote	Josseaud-Fonds Mulatres	2022-05-11 13:00:00-04	2022-05-13 12:00:00-04	14,5320963	-60,8776016	<p>[CASSES // RIVIERE PILOTE - SAINT ESPRIT - VAUCLIN]</p> <p>En raison d'une nouvelle casse sur le réseau au chemin des Morts impactant le réservoir de MORNE WAN, la distribution d'eau potable connaît toujours des perturbations voire des interruptions, ce jeudi, pour les quartiers suivants :</p> <p>Rivière Pilote : Desruisseaux - Canari Cassé - Bambou - Font Mûlatre - Morne Vent - La Nau - Rivière Moquette - La Suin - Vieille Terre Beauregard - Cafetière - Josseaud - Bellevue</p> <p>Saint Esprit : Peter Maillet - Valatte - Palmène</p> <p>Vauclin : Morne Raquette - Fond Gens Libres</p> <p>La réparation est en cours, ce jeudi soir. Le retour à la normale n'est pas encore défini à ce stade.</p> <p>Espace Sud et la Société Martiniquaise des Eaux - SME vous remercient de votre compréhension.</p>

Numéro	Type	Ville	Zone identifiée	Début	Fin	Latitude	Longitude	Message
C112303	Coupure	Trois-Îlets	La Bigotte	2022-05-12 16:00:00-04	2022-05-13 12:00:00-04	16,2808644	-61,5054806	<p>[PERTURBATIONS // TROIS-ILETS - ANSES D'ARLET]</p> <p>En raison de difficultés rencontrées sur les travaux au niveau du réservoir les Hameaux, la distribution d'eau potable connaît des perturbations voire des interruptions pour les quartiers suivants :</p> <p>* Morne d'Orange - La Plaine - Cerise - Pagerie - Mapou - Morne Mathurin - Cassière - Passe Montemps - La Bigotte - Flandrin - Anse à l'Ane</p> <p>Les interventions sont toujours en cours. Le retour à la normale se fera progressivement demain vendredi. La SME met tout en œuvre pour limiter la gêne occasionnée. Espace Sud et la Société Martiniquaise des Eaux - SME vous remercient de votre compréhension.</p>
C112304	Coupure	Anses-d'Arlet	Anse D'Arlet	2022-05-12 16:03:00-04	2022-05-13 12:04:00-04	14,5045017	-61,0557722	<p>[PERTURBATIONS // TROIS-ILETS - ANSES D'ARLET]</p> <p>En raison de difficultés rencontrées sur les travaux au niveau du réservoir les Hameaux, la distribution d'eau potable connaît des perturbations voire des interruptions pour les quartiers suivants :</p> <p>📍 Morne d'Orange - La Plaine - Cerise - Pagerie - Mapou - Morne Mathurin - Cassière - Passe Montemps - La Bigotte - Flandrin - Anse à l'Ane</p> <p>Les interventions sont toujours en cours. Le retour à la normale se fera progressivement demain vendredi. La SME met tout en œuvre pour limiter la gêne occasionnée. Espace Sud et la Société Martiniquaise des Eaux - SME vous remercient de votre compréhension.</p>
C112306	Coupure	Sainte-Luce	Trois-Rivières	2022-05-14 09:00:00-04	2022-05-14 18:00:00-04	14,4737741	-60,9611864	<p>[CASSE // SAINTE-LUCE]</p> <p>En raison d'une casse sur le réseau du réservoir TROIS-RIVIERE, la distribution d'eau potable connaît des perturbations voire des interruptions pour les quartiers suivants :</p> <p>Trois Rivières - Anse Mabouya - Désert - Lot Panoramique</p> <p>La réparation est en cours pour un retour à la normale dans les meilleurs délais ce jour.</p> <p>Espace Sud et la SME vous remercient de votre compréhension.</p>

Numéro	Type	Ville	Zone identifiée	Début	Fin	Latitude	Longitude	Message
C112308	Coupure	Rivière-Pilote	Coulanges	2022-05-14 18:28:00-04	2022-05-15 18:00:00-04	14,5253978	-60,9111618	<p>[CASSE // RIVIERE-PILOTE]</p> <p>En raison d'une casse sur le réseau du réservoir EPINAY, la distribution d'eau potable connaît des perturbations voire des interruptions pour les quartiers suivants :</p> <p>Coulanges - Borel - Pomponne - Camé</p> <p>Une intervention est programmée demain dimanche, dès 7h00, pour un retour à la normale dans les meilleurs délais.</p> <p>Espace Sud et la SME vous remercient de votre compréhension.</p>
C112313	Coupure	Saint-Esprit	Chemin Rural De Bontemps Lacour	2022-05-16 12:00:00-04	2022-05-16 22:00:00-04	14,572415	-60,923266	<p>[CASSE // FRANCOIS - SAINT-ESPRIT]</p> <p>En raison d'une casse impactant le réseau du réservoir de MORNE FRANC et de BOIS SOLDAT, la distribution d'eau potable connaît des perturbations voire des interruptions pour les quartiers suivants :</p> <p>François : Morne Acajou - Morne Valentin La Gilot - Raisinier - Saint-Ange - Placide - Bois Blanc - La Roussane - Périola - La Digue - La Fontane - La Nuquette - La Manzo - La Farelle - Fond Lamy - Bois Soldat - Morne Lacroix - Beauregard - Mascaras - Petite France - Magdelonnette</p> <p>Saint-Esprit : Bontemps la Cour - Morne Babet Baldara -Thibaut</p> <p>Les interventions se sont achevées ce lundi soir. Le retour à la normale est en cours. Espace Sud et la SME vous remercient de votre compréhension.</p>

Numéro	Type	Ville	Zone identifiée	Début	Fin	Latitude	Longitude	Message
C112314	Coupure	François	Morne Acajou-La Guillot	2022-05-16 12:00:00-04	2022-05-16 22:00:00-04	14,581629	-60,9068464	<p>[CASSE // FRANCOIS - SAINT-ESPRIT]</p> <p>En raison d'une casse impactant le réseau du réservoir de MORNE FRANC et de BOIS SOLDAT, la distribution d'eau potable connaît des perturbations voire des interruptions pour les quartiers suivants :</p> <p>François : Morne Acajou - Morne Valentin La Gilot - Raisinier - Saint-Ange - Placide - Bois Blanc - La Roussane - Périola - La Digue - La Fontane - La Nuquette - La Manzo - La Farelle - Fond Lamy - Bois Soldat - Morne Lacroix - Beauregard - Mascaras - Petite France - Magdelonnette</p> <p>Saint-Esprit : Bontemps la Cour - Morne Babet Baldara -Thibaut</p> <p>Les interventions se sont achevées ce lundi soir. Le retour à la normale est en cours. Espace Sud et la SME vous remercient de votre compréhension.</p>
C112315	Coupure	François	Lotissement La Martienne	2022-05-17 09:04:00-04	2022-05-17 12:30:00-04	14,615175	-60,910957	<p>[CASSE // FRANCOIS]</p> <p>En raison d'une casse impactant le réseau du réservoir de TRIANON, la distribution d'eau potable connaît des perturbations voire des interruptions pour les quartiers suivants :</p> <p>* Trianon - Le Môle - l'Espérance - Le Forcat - Presqu'île - Cotonnerie - Deux Courant</p> <p>LA réparation est en cours, ce mardi matin. Le retour à la normale est prévu en fin de matinée. Espace Sud et la SME vous remercient de votre compréhension.</p>
C112316	Coupure	Vauclin	Boulevard Louis Landa	2022-05-17 11:00:00-04	2022-05-17 17:00:00-04	14,546075	-60,836592	<p>[CASSE // VAUCLIN]</p> <p>En raison d'une casse sur le réseau au quartier Ducassou, la distribution d'eau potable est interrompue pour le secteur suivant :</p> <p>Ducassou</p> <p>La réparation est en cours. Le retour à la normale est prévu en fin d'après-midi.</p> <p>Espace Sud et la SME vous remercient de votre compréhension.</p>

Numéro	Type	Ville	Zone identifiée	Début	Fin	Latitude	Longitude	Message
C112317	Coupure	Sainte-Luce	Route De Delivry	2022-05-17 13:37:00-04	2022-05-17 16:37:00-04	14,483339	-60,914071	<p>[CASSE // SAINTE-LUCE]</p> <p>En raison d'une casse sur le réseau, la distribution d'eau potable est interrompue pour le secteur suivant :</p> <p>Beaulieu, Delivry, Lafitte, Trou au diable.</p> <p>La réparation est en cours. Le retour à la normale est prévu en cours d'après-midi.</p> <p>Espace Sud et la SME vous remercient de votre compréhension.</p>
C112318	Coupure	François	Morne-Pitault-Morne Serpent-Belle Ame	2022-05-18 09:46:00-04	2022-05-19 06:00:00-04	14,6039094	-60,9447873	<p>[PERTURBATIONS // FRANCOIS]</p> <p>En raison d'un dysfonctionnement sur le réseau d'Odyssi au Lamentin impactant le réseau de Morne Serpent et Morne Pavillon, la distribution d'eau potable connaît des perturbations voire des interruptions, ce mercredi, pour les quartiers suivants :</p> <p>François : Morne Serpent - Morne Pavillon - Belle Ame</p> <p>Odyssi informe que leurs équipes sont à pied d'oeuvre pour un retour à la normale dans les plus brefs délais. Merci de votre compréhension</p>
C112319	Coupure	Robert	Chemin Pointe La Rose Sud	2022-05-18 12:28:00-04	2022-05-18 16:00:00-04	14,6534949	-60,8925974	<p>[PERTURBATIONS // FRANCOIS]</p> <p>En raison d'une intervention sur le réseau de Pointe Thalémont, la distribution d'eau potable connaît des perturbations voire des interruptions, ce mercredi, pour le quartier suivant :</p> <p>* Thalémont Sud</p> <p>La réparation est en cours. Le retour à la normale est prévu en cours d'après-midi.</p> <p>Espace Sud et la SME vous remercient de votre compréhension.</p>

Numéro	Type	Ville	Zone identifiée	Début	Fin	Latitude	Longitude	Message
C112322	Coupure	François	Bourg- Presqu'île	2022-05-20 10:00:00-04	2022-05-20 17:00:00-04	14,6190587	-60,8895135	<p>[CASSE // FRANCOIS]</p> <p>En raison d'une casse sur le réseau, la distribution d'eau potable est interrompue pour le secteur suivant :</p> <p>Bourg</p> <p>La réparation est en cours. Le retour à la normale est prévu en cours d'après-midi.</p> <p>Espace Sud et la SME vous remercient de votre compréhension.</p>
C112323	Coupure	Rivière-Pilote	Voie Communale De Morne Vent	2022-05-23 07:16:00-04	2022-05-23 18:00:00-04	14,534777	-60,897112	<p>[CASSES // RIVIERE PILOTE - SAINT ESPRIT - VAUCLIN]</p> <p>En raison d'une casse sur le réseau du réservoir de MORNE WAN, la distribution d'eau potable connaît des perturbations voire des interruptions pour les quartiers suivants :</p> <p>📍Rivière Pilote : Desruisseaux - Canari Cassé - Bambou - Font Mûlatre - Morne Vent - La Nau - Rivière Moquette - La Suin - Vieille Terre Beaugard - Cafetière - Josseaud - Bellevue</p> <p>📍Saint Esprit : Peter Maillet - Valatte - Palmène</p> <p>📍Vauclin : Morne Raquette - Fond Gens Libres</p> <p>La réparation est en cours ce lundi, pour un retour à la normale dans les meilleurs délais.</p> <p>Espace Sud et la Société Martiniquaise des Eaux - SME vous remercient de votre compréhension.</p>

Numéro	Type	Ville	Zone identifiée	Début	Fin	Latitude	Longitude	Message
C112324	Coupure	Saint-Esprit	L'Avenir-Grand Bassin-Valatte	2022-05-23 07:17:00-04	2022-05-23 18:00:00-04	14,5623089	-60,9051337	<p>[CASSES // RIVIERE PILOTE - SAINT ESPRIT - VAUCLIN] En raison d'une casse sur le réseau du réservoir de MORNE WAN, la distribution d'eau potable connaît des perturbations voire des interruptions pour les quartiers suivants :</p> <p>📍 Saint Esprit : Peter Maillet - Valatte - Palmène</p> <p>📍 Rivière Pilote : Desruisseaux - Canari Cassé - Bambou - Font Mûlatre - Morne Vent - La Nau - Rivière Moquette - La Suin - Vieille Terre Beauregard - Cafetière - Josseaud - Bellevue</p> <p>📍 Vauclin : Morne Raquette - Fond Gens Libres</p> <p>La réparation est en cours ce lundi, pour un retour à la normale dans les meilleurs délais.</p> <p>Espace Sud et la Société Martiniquaise des Eaux - SME vous remercient de votre compréhension.</p>
C112325	Coupure	Vauclin	Fonds Gens Libres	2022-05-23 07:18:00-04	2022-05-23 18:00:00-04	14,5590564	-60,8903663	<p>[CASSES // RIVIERE PILOTE - SAINT ESPRIT - VAUCLIN] En raison d'une casse sur le réseau du réservoir de MORNE WAN, la distribution d'eau potable connaît des perturbations voire des interruptions pour les quartiers suivants :</p> <p>📍 Vauclin : Morne Raquette - Fond Gens Libres</p> <p>📍 Rivière Pilote : Desruisseaux - Canari Cassé - Bambou - Font Mûlatre - Morne Vent - La Nau - Rivière Moquette - La Suin - Vieille Terre Beauregard - Cafetière - Josseaud - Bellevue</p> <p>📍 Saint Esprit : Peter Maillet - Valatte - Palmène</p> <p>La réparation est en cours ce lundi, pour un retour à la normale dans les meilleurs délais.</p> <p>Espace Sud et la Société Martiniquaise des Eaux - SME vous remercient de votre compréhension.</p>

Numéro	Type	Ville	Zone identifiée	Début	Fin	Latitude	Longitude	Message
C112336	Coupure	Vauclin	Grand Boucan- L'Union-La Plaine	2022-05-30 10:00:00-04	2022-05-30 16:00:00-04	14,552325	-60,8822831	<p>[PERTURBATIONS // SAINT ESPRIT - VAUCLIN]</p> <p>En raison d'une intervention sur le réseau du réservoir d'Escarville, la distribution d'eau potable connaît des perturbations voire des interruptions pour les quartiers suivants :</p> <p>Saint Esprit : Firmin - Sept Croisées</p> <p>Vauclin : Escarville - Goujon - La Neveu</p> <p>L'intervention est en cours. Le retour à la normale est prévu en cours d'après -midi.</p> <p>Espace Sud et la Société Martiniquaise des Eaux - SME vous remercient de votre compréhension.</p>
C112335	Coupure	Saint-Esprit	Chemin Rural De Firmin	2022-05-30 10:00:00-04	2022-05-30 16:00:00-04	14,553709	-60,893467	<p>[PERTURBATIONS // SAINT ESPRIT - VAUCLIN]</p> <p>En raison d'une intervention sur le réseau du réservoir d'Escarville, la distribution d'eau potable connaît des perturbations voire des interruptions pour les quartiers suivants :</p> <p>Saint Esprit : Firmin - Sept Croisées</p> <p>Vauclin : Escarville - Goujon - La Neveu</p> <p>L'intervention est en cours. Le retour à la normale est prévu en cours d'après -midi.</p> <p>Espace Sud et la Société Martiniquaise des Eaux - SME vous remercient de votre compréhension.</p>
C112337	Coupure	Robert	Duchene- Hauteur Pontalery	2022-05-30 17:31:00-04	2022-05-30 20:30:00-04	14,6753	-60,94144	<p>[CASSE // ROBERT]</p> <p>En raison d'une casse sur le réseau au quartier Duchêne, la distribution en eau potable connaît des perturbations voire des interruptions pour ce quartier :</p> <p>Duchêne</p> <p>La réparation est en cours.</p> <p>Le retour à la normale est prévu en cours de soirée.</p> <p>Cap Nord et la SME vous remercient de votre compréhension.</p>

Numéro	Type	Ville	Zone identifiée	Début	Fin	Latitude	Longitude	Message
C112340	Coupure	Marin	Bourg-Mondésir	2022-05-31 09:00:00-04	2022-05-31 13:00:00-04	14,4674655	-60,863399	<p>[CASSE // MARIN]</p> <p>En raison d'une casse sur le réseau du réservoir Mondésir, la distribution en eau potable est interrompue pour ces quartiers :</p> <p>Mondésir - Quatre Chemins - Bassin Tortue - Port de Plaisance</p> <p>La réparation est en cours.</p> <p>Le retour à la normale est prévu en début d'après-midi.</p> <p>Espace Sud et la SME vous remercient de votre compréhension.</p>
C112341	Coupure	François	Morne-Pitault-Morne Serpent-Belle Ame	2022-05-31 10:00:00-04	2022-05-31 15:00:00-04	14,6039094	-60,9447873	<p>[CASSE // FRANCOIS]</p> <p>En raison d'une casse sur le réseau de Morne Pitault, la distribution en eau potable connaît des perturbations voire des interruptions, pour les secteurs suivants :</p> <p>* Morne Serpent, Chemin Luc, chemin La Richard, Croix Pelage, Morne Venté.</p> <p>L'intervention est en cours.</p> <p>Le retour à la normale est prévu en cours d'après-midi.</p> <p>Espace Sud et la SME vous remercient de votre compréhension.</p>
C112343	Coupure	François	Morne-Pitault-Morne Serpent-Belle Ame	2022-05-31 15:24:00-04	2022-06-01 13:00:00-04	14,6039094	-60,9447873	<p>[CASSE // FRANCOIS]</p> <p>En raison d'une casse sur le réseau de Morne Pitault, la distribution en eau potable connaît des perturbations, pour les secteurs suivants :</p> <p>Morne Serpent, Chemin Luc, chemin La Richard, Croix Pelage, Morne Venté.</p> <p>La réparation n'a pu être achevée hier, mardi.</p> <p>L'intervention est en cours ce mercredi matin.</p> <p>Le retour à la normale est prévu en fin de matinée.</p> <p>Espace Sud et la SME vous remercient de votre compréhension.</p>

Numéro	Type	Ville	Zone identifiée	Début	Fin	Latitude	Longitude	Message
C112345	Coupure	Vauclin	Lotissement Du Stade	2022-06-01 08:00:00-04	2022-06-01 13:00:00-04	14,541555	-60,849545	<p>[CASSE // VAUCLIN]</p> <p>En raison d'une casse sur le réseau, la distribution en eau potable est interrompue pour les secteurs suivants :</p> <p>* Pérette, Champfleury</p> <p>L'intervention est en cours. Le retour à la normale est prévu en fin de matinée.</p> <p>Espace Sud et la SME vous remercient de votre compréhension.</p>
C112353	Coupure	Rivière-Pilote	Voie Communale De Morne Honoré	2022-06-07 18:26:00-04	2022-06-08 20:27:00-04	14,518558	-60,917059	<p>[CASSE // RIVIERE-PILOTE]</p> <p>En raison d'une casse sur le réseau, la distribution en eau potable sera interrompue ce jour, pour les quartiers suivants :</p> <p>* Préfontaine - La Mauny - Concorde</p> <p>L'intervention est prévue ce mercredi matin. Le retour à la normale est prévu en fin de journée.</p> <p>Espace Sud et la SME vous remercient de votre compréhension.</p>
C112356	Coupure	François	Pointe Cerisier	2022-06-09 09:00:00-04	2022-06-09 13:00:00-04	14,5922247	-60,871289	<p>[CASSE // FRANCOIS]</p> <p>En raison d'une casse sur le réseau, la distribution d'eau potable est interrompue pour le secteur suivant :</p> <p>* Petite France</p> <p>L'intervention est en cours. Le retour à la normale est prévu en début d'après-midi.</p> <p>Espace Sud et la SME vous remercient de votre compréhension.</p>
C112357	Coupure	Saint-Esprit	Chemin Durivage	2022-06-09 13:00:00-04	2022-06-09 18:00:00-04	14,565566	-60,947974	<p>[CASSE // SAINT-ESPRIT]</p> <p>En raison d'une intervention sur le réseau, la distribution d'eau potable est interrompue pour le secteur suivant :</p> <p>* Morne Lavaleur</p> <p>L'intervention est en cours. Le retour à la normale est prévu en fin d'après-midi.</p> <p>Espace Sud et la SME vous remercient de votre compréhension.</p>

Numéro	Type	Ville	Zone identifiée	Début	Fin	Latitude	Longitude	Message
C112359	Coupure	Ducos	Morne Carette	2022-06-10 09:00:00-04	2022-06-10 20:00:00-04	14,5839707	-60,9598623	<p>[PERTURBATIONS // DUCOS]</p> <p>En raison d'une fuite suspectée sur le réseau du réservoir Morne-Vert, la distribution d'eau potable connaît des perturbations voire des interruptions pour les quartiers suivants :</p> <p>📍 Morne Vert - Morne Carette - La Cadeau - Fond Savane - Fond d'Or - La Saint-Pierre</p> <p>Les investigations sont engagées.</p> <p>Le retour à la normale n'est pas encore défini à ce stade.</p> <p>Espace Sud et la Société Martiniquaise des Eaux - SME vous remercient de votre compréhension.</p>
C112360	Coupure	François	Dumaine-Bois Soldat-Beauregard	2022-06-10 09:00:00-04	2022-06-10 13:00:00-04	14,597852	-60,8906052	<p>[CASSE // FRANCOIS]</p> <p>En raison d'une intervention sur le réseau, la distribution d'eau potable est interrompue pour le secteur suivant :</p> <p>* Mascarasse</p> <p>L'intervention est en cours.</p> <p>Le retour à la normale est prévu début d'après-midi.</p> <p>Espace Sud et la SME vous remercient de votre compréhension.</p>
C112365	Coupure	Diamant	Le Diamant	2022-06-10 22:11:00-04	2022-06-11 07:00:00-04	14,47741	-61,0346	<p>[PERTURBATIONS // DIAMANT]</p> <p>En raison d'une fuite suspectée sur le réseau, la distribution d'eau potable connaît des perturbations voire des interruptions pour les quartiers suivants :</p> <p>Mare Poirier Bas - O'Mullane - Taupinière - Fond Manoel</p> <p>Les investigations sont engagées.</p> <p>Le retour à la normale n'est pas encore défini à ce stade.</p> <p>Espace Sud et la Société Martiniquaise des Eaux - SME vous remercient de votre compréhension.</p>

Numéro	Type	Ville	Zone identifiée	Début	Fin	Latitude	Longitude	Message
C112366	Coupure	Ducos	Morne Vert	2022-06-10 22:15:00-04	2022-06-11 07:00:00-04	14,5921225	-60,9540071	<p>[PERTURBATIONS // DUCOS]</p> <p>En raison d'une fuite suspectée sur le réseau, la distribution d'eau potable connaît des perturbations voire des interruptions pour les quartiers suivants :</p> <p>Morne Vert - La Cadeau - Fond Savane - Fond d'Or - La Saint-Pierre</p> <p>Morne Carette - Morne Coco - Grande Rochelle - Morne Carette - La Beauville - Grande Savane - Fond d'Orange - Bois Neuf - Duchatel - Fond Brûlé</p> <p>Morne Privat</p> <p>Les investigations sont engagées. Le retour à la normale n'est pas encore défini à ce stade.</p> <p>Espace Sud et la Société Martiniquaise des Eaux - SME vous remercient de votre compréhension.</p>
C112367	Coupure	Marin	Bourg-Mondésir	2022-06-10 22:17:00-04	2022-06-11 07:00:00-04	14,4674655	-60,863399	<p>[PERTURBATIONS // MARIN]</p> <p>En raison d'une fuite suspectée sur le réseau, la distribution d'eau potable connaît des perturbations voire des interruptions pour les quartiers suivants :</p> <p>Mondésir - Bassin Tortue - Quatre Cheminst</p> <p>Les investigations sont engagées. Le retour à la normale n'est pas encore défini à ce stade.</p> <p>Espace Sud et la Société Martiniquaise des Eaux - SME vous remercient de votre compréhension.</p>
C112368	Coupure	Sainte-Luce	Trois-Rivières	2022-06-10 22:18:00-04	2022-06-11 07:00:00-04	14,4737741	-60,9611864	<p>[PERTURBATIONS // SAINTE-LUCE]</p> <p>En raison d'une fuite suspectée sur le réseau, la distribution d'eau potable connaît des perturbations voire des interruptions pour les quartiers suivants :</p> <p>Trois Rivières - Anse Mabouya - Désert</p> <p>Les investigations sont engagées. Le retour à la normale n'est pas encore défini à ce stade.</p> <p>Espace Sud et la Société Martiniquaise des Eaux - SME vous remercient de votre compréhension.</p>

Numéro	Type	Ville	Zone identifiée	Début	Fin	Latitude	Longitude	Message
C112361	Coupure	Sainte-Anne	Sainte-Anne	2022-06-13 18:00:00-04	2022-06-15 16:00:00-04	14,4330061	-60,8450575	<p>[TRAVAUX // SAINTE-ANNE]</p> <p>Le Président de l'Espace Sud et la SME informent les abonnés qu'en raison de travaux de renouvellement d'équipement sur le réseau, la distribution en eau potable connaîtra des perturbations voire des interruptions :</p> <p>MERCREDI 15 JUIN 2022</p> <p>Les quartiers concernés sont :</p> <p>Cap Chevalier – Anse Michelle - Débarcadère</p> <p>Le retour à la normale est prévu en cours d'après-midi (mercredi).</p> <p>Espace Sud et la SME remercient les abonnés concernés de leur compréhension.</p>
C112377	Coupure	Saint-Esprit	Rue Gueydon	2022-06-17 10:00:00-04	2022-06-17 16:00:00-04	14,560459	-60,939288	<p>[CASSE // SAINT-ESPRIT]</p> <p>En raison d'une intervention sur le réseau, la distribution d'eau potable est interrompue pour les secteurs suivants :</p> <p>Solitude, Gueydon, Ti Jacques, Nicolas</p> <p>La réparation est en cours. Le retour à la normale est prévu en cours d'après-midi.</p> <p>Espace Sud et la SME vous remercient de votre compréhension.</p>
C112378	Coupure	François	Morne Acajou-La Guillot	2022-06-17 10:16:00-04	2022-06-17 14:00:00-04	14,581629	-60,9068464	<p>[CASSE // FRANCOIS]</p> <p>En raison d'une intervention sur le réseau, la distribution d'eau potable est interrompue pour le secteur suivant :</p> <p>Morne Acajou</p> <p>La réparation est en cours. Le retour à la normale est prévu en début d'après-midi.</p> <p>Espace Sud et la SME vous remercient de votre compréhension.</p>

Numéro	Type	Ville	Zone identifiée	Début	Fin	Latitude	Longitude	Message
C112379	Coupure	François	Morne-Pitault- Morne Serpent- Belle Ame	2022-06-17 12:35:00-04	2022-06-18 08:00:00-04	14,6039094	-60,9447873	<p>[PERTURBATIONS // FRANCOIS]</p> <p>En raison de travaux programmés sur le réseau d'Odyssi au Lamentin impactant le réseau de Morne Serpent et Morne Pavillon, la distribution d'eau potable connaîtra des perturbations voire des interruptions, ce vendredi soir, pour les quartiers suivants :</p> <p>François : Morne Serpent - Morne Pavillon - Belle Ame</p> <p>Ces travaux sont prévus : de Vendredi 17 juin 2022 à 18h00 au samedi 18 juin 2022 à 04h00</p> <p>Odyssi met tout en oeuvre pour un retour à la normale dans les meilleurs délais. Merci de votre compréhension</p>
C112382	Coupure	Rivière-Salée	Medecin	2022-06-18 15:00:00-04	2022-06-18 17:00:00-04	14,5063143	-60,9846906	<p>[CASSE // RIVIERE-SALEE]</p> <p>En raison d'une casse sur le réseau au quartier Mèdecin, la distribution en eau potable connaît des perturbations voire des interruptions pour ce secteur :</p> <p>Mèdecin</p> <p>La réparation est en cours, ce samedi. Le retour à la normale se fera en fin d'après-midi.</p> <p>Espace Sud et la SME vous remercient de votre compréhension.</p>
C112387	Coupure	Robert	Allée Des Moubins	2022-06-20 15:50:00-04	2022-06-21 17:00:00-04	14,677624	-60,946609	<p>[TRAVAUX // ROBERT]</p> <p>Le Président de Cap Nord et la SME informent les abonnés qu'en raison de travaux de raccordement sur le réseau, la distribution d'eau potable connaîtra des perturbations voire des interruptions :</p> <p>MARDI 21 JUIN 2022</p> <p>Le secteur concerné est :</p> <p>* Lotissement Moulin à Vent</p> <p>Le retour à la normale est prévu en cours d'après-midi (mardi).</p> <p>La SME met tout en oeuvre afin de limiter au maximum la durée de ces travaux.</p> <p>Cap Nord et la SME remercient les abonnés concernés de leur compréhension.</p>

Numéro	Type	Ville	Zone identifiée	Début	Fin	Latitude	Longitude	Message
C112389	Coupure	François	Mansarde Rancee	2022-06-20 20:00:00-04	2022-06-21 14:00:00-04	14,6367219	-60,9198493	<p>[CASSE // FRANCOIS]</p> <p>En raison d'une casse sur le réseau au quartier Mansarde Rancée, la distribution en eau potable est interrompue pour le secteur suivant :</p> <p>Mansarde Rancée Sud</p> <p>La réparation est prévue ce mardi matin.</p> <p>Le retour à la normale est prévu en cours d'après-midi.</p> <p>Espace Sud et la SME vous remercient de votre compréhension.</p>
C112391	Coupure	François	Morne-Pitault-Morne Serpent-Belle Ame	2022-06-21 17:00:00-04	2022-06-21 23:00:00-04	14,6039094	-60,9447873	<p>[PERTURBATIONS // FRANCOIS]</p> <p>En raison de travaux programmés sur le réseau d'Odyssi au Lamentin impactant le réseau de Morne Pitault, la distribution d'eau potable connaît des perturbations voire des interruptions, ce mardi soir, pour le quartier suivant :</p> <p>Morne Pitault</p> <p>Ces travaux sont en cours ce Mardi 21 juin 2022 de 17h00 à minuit</p> <p>Odyssi met tout en oeuvre pour un retour à la normale dans les meilleurs délais.</p> <p>Merci de votre compréhension</p>
C112390	Coupure	Sainte-Anne	Sainte-Anne	2022-06-21 18:00:00-04	2022-06-22 14:22:00-04	14,4330061	-60,8450575	<p>[CASSE // SAINTE-ANNE]</p> <p>En raison d'une casse sur le réseau, la distribution en eau potable est interrompue pour les secteurs suivants :</p> <p>* Anse Tonnoir - Anse Caritan</p> <p>La réparation est prévue ce jour, mercredi.</p> <p>Le retour à la normale est prévu en début d'après-midi.</p> <p>Espace Sud et la SME vous remercient de votre compréhension.</p>

Numéro	Type	Ville	Zone identifiée	Début	Fin	Latitude	Longitude	Message
C112392	Coupure	François	N 6	2022-06-22 08:00:00-04	2022-06-22 13:00:00-04	14,613025	-60,921099	<p>[CASSE // FRANCOIS]</p> <p>En raison d'une casse sur le réseau au quartier Morne Courbaril, la distribution en eau potable est interrompue pour les secteurs suivants :</p> <p>* Morne Courbaril, Thalémont</p> <p>La réparation est en cours.</p> <p>Le retour à la normale est prévu en fin de matinée.</p> <p>Espace Sud et la SME vous remercient de votre compréhension.</p>
C112395	Coupure	Rivière-Pilote	Voie Communale De Morne Honoré	2022-06-23 20:17:00-04	2022-06-24 14:00:00-04	14,518558	-60,917059	<p>[CASSE // RIVIERE-PILOTE]</p> <p>En raison d'une casse sur le réseau du réservoir MORNE HONORE, la distribution en eau potable est interrompue pour les secteurs suivants :</p> <p>*Morne Honoré - Préfontaine</p> <p>La réparation est prévue demain, vendredi.</p> <p>Le retour à la normale est prévu en début d'après-midi.</p> <p>Espace Sud et la SME vous remercient de votre compréhension.</p>
C112399	Coupure	Saint-Esprit	L'Avenir-Grand Bassin-Valatte	2022-06-26 07:00:00-04	2022-06-27 12:30:00-04	14,5623089	-60,9051337	<p>[CASSE// SAINT ESPRIT]</p> <p>En raison d'une casse sur le réseau du réservoir de MORNE WAN, la distribution d'eau potable connaît des perturbations voire des interruptions, ce lundi, pour les quartiers suivants :</p> <p>* Saint Esprit : Peter Maillet - Valatte - Palmène</p> <p>Suite aux investigations, la casse suspectée a été trouvée et la réparation est achevée. Des interventions complémentaires sont en cours ce lundi matin.</p> <p>Le retour à la normale est prévu en cours de matinée.</p> <p>Espace Sud et la Société Martiniquaise des Eaux - SME vous remercient de votre compréhension.</p>

Numéro	Type	Ville	Zone identifiée	Début	Fin	Latitude	Longitude	Message
C112400	Coupure	Rivière-Pilote	Josseaud-Fonds Mulatres	2022-06-26 07:00:00-04	2022-06-27 09:15:00-04	14,5320963	-60,8776016	<p>[CASSES // RIVIERE PILOTE - SAINT ESPRIT - VAUCLIN]</p> <p>En raison d'une casse suspectée sur le réseau du réservoir de MORNE WAN, la distribution d'eau potable connaît des perturbations voire des interruptions pour les quartiers suivants :</p> <p>Rivière Pilote : Desruisseaux - Canari Cassé - Bambou - Font Mûlatre - Morne Vent - La Nau - Rivière Moquette - La Suin - Vieille Terre Beauregard - Cafetière - Josseaud - Bellevue</p> <p>Saint Esprit : Peter Maillet - Valatte - Palmène</p> <p>Vauclin : Morne Raquette - Fond Gens Libres</p> <p>Suite aux investigations, la casse suspectée a été trouvée et la réparation est achevée. Le retour à la normale est prévu ce lundi matin, , le temps du remplissage du réservoir.</p> <p>Espace Sud et la Société Martiniquaise des Eaux - SME vous remercient de votre compréhension.</p>
C112401	Coupure	Vauclin	Fonds Gens Libres	2022-06-26 07:30:00-04	2022-06-27 09:15:00-04	14,5590564	-60,8903663	<p>[CASSES // RIVIERE PILOTE - SAINT ESPRIT - VAUCLIN]</p> <p>En raison d'une casse suspectée sur le réseau du réservoir de MORNE WAN, la distribution d'eau potable connaît des perturbations voire des interruptions pour les quartiers suivants :</p> <p>Rivière Pilote : Desruisseaux - Canari Cassé - Bambou - Font Mûlatre - Morne Vent - La Nau - Rivière Moquette - La Suin - Vieille Terre Beauregard - Cafetière - Josseaud - Bellevue</p> <p>Saint Esprit : Peter Maillet - Valatte - Palmène</p> <p>Vauclin : Morne Raquette - Fond Gens Libres</p> <p>Suite aux investigations, la casse suspectée a été trouvée. La réparation est achevée. Le retour à la normale est prévu ce jour, lundi matin, , le temps du remplissage du réservoir.</p> <p>Espace Sud et la Société Martiniquaise des Eaux - SME vous remercient de votre compréhension.</p>

Numéro	Type	Ville	Zone identifiée	Début	Fin	Latitude	Longitude	Message
C112406	Coupure	Diamant	Allée Acacias	2022-06-28 09:59:00-04	2022-06-28 13:00:00-04	14,483122	-61,010123	<p>[CASSE // DIAMANT]</p> <p>En raison d'une casse sur le réseau au quartier La Cherry, la distribution en eau potable est interrompue pour les secteurs suivants :</p> <p>* La Cherry - Lot Acacia - La Michèle</p> <p>La réparation est en cours.</p> <p>Le retour à la normale est prévu en fin de matinée.</p> <p>Espace Sud et la SME vous remercient de votre compréhension.</p>
C112408	Coupure	François	Pointe Cerisier	2022-06-28 10:18:00-04	2022-06-28 20:00:00-04	14,5922247	-60,871289	<p>[CASSES // FRANCOIS]</p> <p>En raison de plusieurs casses sur le réseau au quartier Simon, la distribution en eau potable est interrompue pour les secteurs suivants :</p> <p>Petite France, Simon</p> <p>Les réparations sont en cours.</p> <p>Le retour à la normale est prévu en fin de journée.</p> <p>Espace Sud et la SME vous remercient de votre compréhension.</p>
C112410	Coupure	François	Morne Acajou-La Guillot	2022-06-28 11:00:00-04	2022-06-29 05:00:00-04	14,581629	-60,9068464	<p>[PERTURBATIONS // FRANCOIS - SAINT-ESPRIT]</p> <p>Suite à un incident sur le réseau EDF survenu ce jour, le pompage alimentant en eau le réservoir de Morne Franc est impacté. La distribution d'eau potable connaît des perturbations voire des interruptions pour les quartiers suivants :</p> <p>* François : Morne Acajou - Morne Valentin La Gilot - Raisinier - Saint-Ange - Placide - Bois Blanc - La Roussane - Périola - La Digue - La Fontane - La Nuquette - La Manzo - La Farelle - Fond Lamy * Saint-Esprit : Bontemps la Cour - Morne Babet Baldara - Thibaut</p> <p>Des interventions EDF puis SME sont prévues.</p> <p>Le retour à la normale n'est pas encore défini.</p> <p>Espace Sud et la Société Martiniquaise des Eaux - SME vous remercient de votre compréhension.</p>

Numéro	Type	Ville	Zone identifiée	Début	Fin	Latitude	Longitude	Message
C112409	Coupure	Saint-Esprit	Chemin Rural De Morne Babet	2022-06-28 11:00:00-04	2022-06-29 05:00:00-04	14,565111	-60,914225	<p>[PERTURBATIONS // FRANCOIS - SAINT-ESPRIT]</p> <p>Suite à un incident sur le réseau EDF survenu ce jour, le pompage alimentant en eau le réservoir de Morne Franc est impacté. La distribution d'eau potable connaît des perturbations voire des interruptions pour les quartiers suivants :</p> <p>* François : Morne Acajou - Morne Valentin La Gilot - Raisinier - Saint-Ange - Placide - Bois Blanc - La Roussane - Périola - La Digue - La Fontane - La Nuquette - La Manzo - La Farelle - Fond Lamy</p> <p>* Saint-Esprit : Bontemps la Cour - Morne Babet Baldara - Thibaut</p> <p>Des interventions EDF puis SME sont prévues.</p> <p>Le retour à la normale n'est pas encore défini.</p> <p>Espace Sud et la Société Martiniquaise des Eaux - SME vous remercient de votre compréhension.</p>
C112415	Coupure	Sainte-Luce	Voie No 6 Lot Les Palmiers	2022-07-04 08:00:00-04	2022-07-04 12:00:00-04	14,469129	-60,959602	<p>[CASSE // SAINTE-LUCE]</p> <p>En raison d'une casse sur le réseau au quartier Anse Mabouya, la distribution en eau potable connaît des perturbations voire des interruptions :</p> <p>Anse Mabouya, Désert _ (hôtel Corail)</p> <p>La réparation est en cours.</p> <p>Le retour à la normale est prévu en fin de matinée.</p> <p>Espace Sud et la SME vous remercient de votre compréhension.</p>
C112418	Coupure	Sainte-Luce	Les Coteaux	2022-07-04 21:12:00-04	2022-07-05 12:13:00-04	14,498028	-60,980805	<p>[CASSE // SAINTE-LUCE]</p> <p>En raison d'une casse sur le réseau du réservoir Sans Pareil, la distribution en eau potable est interrompue pour les secteurs suivants :</p> <p>Les Coteaux - Les Gardenias</p> <p>La réparation est prévue ce mardi matin.</p> <p>Le retour à la normale est prévu en fin de matinée.</p> <p>Espace Sud et la SME vous remercient de votre compréhension.</p>

Numéro	Type	Ville	Zone identifiée	Début	Fin	Latitude	Longitude	Message
C112426	Coupure	Sainte-Anne	Sainte-Anne	2022-07-10 06:00:00-04	2022-07-11 18:30:00-04	14,4330061	-60,8450575	<p>[TRAVAUX // SAINTE-ANNE]</p> <p>Le Président de l'Espace Sud et la SME informent les abonnés qu'en raison de travaux de réparation sur un équipement hydraulique au Cap Chevalier, la distribution en eau potable connaîtra des perturbations voire des interruptions :</p> <p>LUNDI 11 JUILLET 2022</p> <p>Les quartiers concernés sont :</p> <p>Cap Chevalier – Anse Michelle - Débarcadère</p> <p>Le retour à la normale est prévu en cours d'après-midi (lundi).</p> <p>Espace Sud et la SME remercient les abonnés concernés de leur compréhension</p>
C112429	Coupure	Saint-Esprit	Chemin De Morne Babet	2022-07-14 08:00:00-04	2022-07-14 19:00:00-04	14,5693288	-60,9037008	<p>[CASSE// SAINT ESPRIT]</p> <p>En raison d'une casse sur le réseau, la distribution d'eau potable connaît des perturbations voire des interruptions, ce jeudi, pour les quartiers suivants : Saint Esprit : Peter Maillet</p> <p>Une recherche de fuite est en cours pour une réparation ce jour.</p> <p>Espace Sud et la Société Martiniquaise des Eaux - SME vous remercient de votre compréhension.</p>
C112432	Coupure	Sainte-Anne	Sainte-Anne	2022-07-20 17:30:00-04	2022-07-21 18:30:00-04	14,4330061	-60,8450575	<p>[TRAVAUX // SAINTE-ANNE]</p> <p>Le Président de l'Espace Sud et la SME informent les abonnés qu'en raison de travaux de renouvellement de réseau au Cap Chevalier, la distribution en eau potable connaîtra des perturbations voire des interruptions :</p> <p>JEUDI 21 JUILLET 2022</p> <p>Les quartiers concernés sont :</p> <p>Cap Chevalier - Cap Cabaret - Barrière Lacroix</p> <p>Le retour à la normale est prévu en fin d'après-midi (jeudi).</p> <p>Espace Sud et la SME remercient les abonnés concernés de leur compréhension</p>

Numéro	Type	Ville	Zone identifiée	Début	Fin	Latitude	Longitude	Message
C112433	Coupure	François	Dumaine-Bois Soldat- Beauregard	2022-07-20 18:00:00-04	2022-07-21 18:00:00-04	14,597852	-60,8906052	<p>[PERTURBATION // FRANCOIS]</p> <p>En raison d'une intervention à réaliser sur une bouche à incendie, la distribution d'eau potable connaîtra des perturbations voire des interruptions pour le quartier suivant ce jeudi :</p> <p>Beauregard</p> <p>Le retour à la normale se fera progressivement en cours de journée (jeudi). Espace Sud et la SME vous remercient de votre compréhension.</p>
C112434	Coupure	François	Dumaine-Bois Soldat- Beauregard	2022-07-21 09:00:00-04	2022-07-21 15:30:00-04	14,597852	-60,8906052	<p>[CASSE// FRANCOIS]</p> <p>En raison d'une casse sur le réseau, la distribution d'eau potable connaît des perturbations voire des interruptions pour les quartiers suivants ce jeudi :</p> <p>Petite France - Lotissement Haut Simon</p> <p>La réparation est en cours. Le retour à la normale se fera progressivement en début d'après-midi. Espace Sud et la SME vous remercient de votre compréhension.</p>
C112436	Coupure	Trinité	Pte Riviere Salee-Morne Poirier-Bellevue	2022-07-21 15:00:00-04	2022-07-22 16:00:00-04	14,73884	-60,96293	<p>[PERTURBATION // GROS-MORNE / TRINITE]</p> <p>Suite aux récentes crues, la distribution en eau potable depuis les stations de Calvaire et du Galion connaît encore des perturbations voire des interruptions sur les quartiers suivants :</p> <p>Rue Mulâtre - Chertine - Saint Aroman - Bon Air - Félix Mulâtre - Rue Canarie - Bat Bon Air - Bourg Morne des Esses - Bonneville - Bellevue (Trinité)</p> <p>Le retour à la normale se fait progressivement, le temps de remplissage des réservoirs. CAP Nord et la SME vous remercient de votre compréhension.</p>

Numéro	Type	Ville	Zone identifiée	Début	Fin	Latitude	Longitude	Message
C112438	Coupure	François	Dumaine-Bois Soldat- Beauregard	2022-07-22 09:00:00-04	2022-07-22 15:00:00-04	14,597852	-60,8906052	<p>[PERTURBATIONS // FRANCOIS]</p> <p>Suite à un incident électrique, le pompage qui alimente en eau le réservoir de MORNE COURBARIL a été impacté. La distribution d'eau potable connaît des perturbations voire des interruptions pour les quartiers suivants :</p> <p>Morne Courbaril - Bonny - Chopotte - Vapeur - Pointe Thalémont - Mansarde Rancée - Bonnaire</p> <p>Les équipes sont intervenues et le retour à la normale est estimé à la fin de matinée (ce vendredi).</p> <p>Espace Sud et la Société Martiniquaise des Eaux - SME vous remercient de votre compréhension.</p>
C112440	Coupure	Vauclin	Bellevue-Pointe Faula-Macabou	2022-07-22 15:00:00-04	2022-07-22 21:00:00-04	14,5448629	-60,8336212	<p>[CASSE // VAUCLIN]</p> <p>En raison d'une casse sur le réseau, la distribution en eau potable connaît des perturbations voire des interruptions pour le quartier Petit Pérou ce vendredi.</p> <p>Une intervention est en cours pour un retour à la normale dans les meilleurs délais.</p> <p>CAP Nord et la Société Martiniquaise des Eaux vous remercient de votre compréhension.</p>
C112442	Coupure	Vauclin	Grand Boucan- L'Union-La Plaine	2022-07-24 10:34:00-04	2022-07-25 18:00:00-04	14,552325	-60,8822831	<p>[PERTURBATION RESEAU // VAUCLIN]</p> <p>En raison d'un incident sur le réservoir de Dunoyer Cadette, la distribution en eau potable connaît des perturbations voire des interruptions pour les quartiers suivants :</p> <p>Dunoyer - Morne Carrière - Boé - la Humbert - La Haut - Cadette - Union - Grande Case</p> <p>Une intervention a été menée, permettant un rétablissement partiel de la situation. Des travaux plus importants seront nécessaires et démarreront dès ce lundi afin de parvenir à un retour à la normale dans les meilleurs délais.</p> <p>Espace Sud et la Société Martiniquaise des Eaux - SME vous remercient de votre compréhension.</p>

Numéro	Type	Ville	Zone identifiée	Début	Fin	Latitude	Longitude	Message
C112445	Coupure	Vauclin	Grand Boucan- L'Union-La Plaine	2022-07-25 07:00:00-04	2022-08-05 18:00:00-04	14,552325	-60,8822831	<p>[TRAVAUX // VAUCLIN]</p> <p>Le Président de l'Espace Sud et la SME informent les abonnés qu'en raison de travaux de réhabilitation du réservoir de Dunoyer Cadette, la distribution en eau potable pourrait être perturbée voire interrompue pour les abonnés des quartiers de :</p> <p>Dunoyer - Morne Carrière - Boé - la Humbert - La Haut - Cadette - Union - Grande Case</p> <p>Les travaux seront menés du lundi 25 juillet au vendredi 5 août.</p> <p>L'Espace Sud et la SME remercient les abonnés concernés de leur compréhension.</p>
C112443	Coupure	François	Fregate- Dostaly- Perriolat	2022-07-25 08:00:00-04	2022-07-25 13:00:00-04	14,5666982	-60,8943426	<p>[CASSE // FRANCOIS]</p> <p>En raison d'une casse sur le réseau, la distribution en eau potable est perturbée voire interrompue pour le secteur suivant :</p> <p>Frégate Est 1 - Frégate Est 2</p> <p>L'intervention est en cours et le retour à la normale est estimé à la fin de matinée (ce lundi)</p> <p>Espace Sud et la SME vous remercient de votre compréhension</p>
C112444	Coupure	François	Fregate- Dostaly- Perriolat	2022-07-26 06:00:00-04	2022-07-26 14:00:00-04	14,5666982	-60,8943426	<p>[CASSE // FRANCOIS]</p> <p>En raison d'une casse sur le réseau, la distribution en eau potable pourrait être perturbée voire interrompue pour les secteurs suivants :</p> <p>📍 Frégate Ouest 1 - Frégate Est 1</p> <p>Une intervention est prévue demain matin et le retour à la normale est estimé à la fin de matinée (ce mardi)</p> <p>Espace Sud et la SME vous remercient de votre compréhension.</p>

Numéro	Type	Ville	Zone identifiée	Début	Fin	Latitude	Longitude	Message
C112448	Coupure	Rivière-Pilote	Morne Roche- Prefontaine- Morne Honore	2022-07-27 17:00:00-04	2022-07-27 23:00:00-04	14,5225665	-60,921711	<p>[CASSE // RIVIERE-PILOTE]</p> <p>En raison d'une casse sur le refoulement du pompage du réservoir MORNE HONORE, la distribution en eau potable connaît des perturbations voire des interruptions pour les secteurs suivants :</p> <p>Régale - La Renée - *Morne Honoré - Desmartinière Louvet - Beaudelle - Morne Escarpe - Croix Godet - Morne Vent - Préfontaine - La Monfort - Calvet - Fond Masson - Reprise Mathide Morne Degras - Magdelonnette Terrier // SAINT ESPRIT (Régale - Mathide - Morne Degras - Magdelonnette)</p> <p>La réparation a été achevée et le réservoir est actuellement en cours de remplissage.</p> <p>Le retour à la normale se fait progressivement.</p> <p>Espace Sud et la SME vous remercient de votre compréhension.</p>
C112449	Coupure	François	Bellevue- Chopotte- Bonnie	2022-07-28 08:00:00-04	2022-07-28 15:00:00-04	14,6340959	-60,920189	<p>[CASSE // FRANCOIS]</p> <p>En raison d'une casse sur le réseau de distribution du réservoir Morne Courbaril, la distribution en eau potable connaît des perturbations voire des interruptions, pour les quartiers suivants :</p> <p>Morne Courbaril - Bonny - Chopotte - Vapeur - Pointe Thalémont Mansarde - Rancée Mansarde - Bonnaire</p> <p>Une intervention est en cours. Le retour à la normale est prévu en milieu de journée (ce jeudi).</p> <p>Espace Sud et la SME vous remercient de votre compréhension.</p>
C112450	Coupure	Saint-Esprit	Chemin Rural De Petit Paradis	2022-07-29 09:00:00-04	2022-07-29 15:00:00-04	14,557811	-60,94886	<p>[CASSE // SAINT-ESPRIT]</p> <p>En raison d'une casse sur le réseau de distribution au quartier La Carreau, la distribution en eau potable est interrompue pour les quartiers suivants :</p> <p>La Carreau - Petit Fond</p> <p>La réparation est en cours. Le retour à la normale est prévu en début d'après-midi (ce vendredi).</p> <p>Espace Sud et la SME vous remercient de votre compréhension.</p>



Numéro	Type	Ville	Zone identifiée	Début	Fin	Latitude	Longitude	Message
C112451	Coupure	Rivière-Pilote	Voie Communale De Morne Vent	2022-07-31 21:00:00-04	2022-08-01 17:00:00-04	14,534777	-60,897112	<p>[CASSE // RIVIERE PILOTE]</p> <p>En raison d'une casse sur le réseau du réservoir de MORNE WAN, la distribution d'eau potable connaît des perturbations voire des interruptions pour les quartiers suivants :</p> <p>Champ Fleury</p> <p>La réparation est programmée ce lundi matin, pour un retour à la normale dans les meilleurs délais.</p> <p>Espace Sud et la Société Martiniquaise des Eaux - SME vous remercient de votre compréhension.</p>
C112452	Coupure	Trinité	Route De Morne Pavillon	2022-08-02 12:00:00-04	2022-08-03 18:00:00-04	14,754851	-60,907432	<p>[LAVAGE de RESERVOIR // TRINITE]</p> <p>La Société Martiniquaise des Eaux informe les abonnés que pour garantir la qualité de l'eau distribuée, le lavage du Réservoir de MORNE PAVILLON est programmé le :</p> <p>* MERCREDI 03 AOUT 2022</p> <p>L'alimentation en eau potable sera donc interrompue pour le quartier suivant :</p> <p>* Morne Pavillon</p> <p>Cap Nord et la SME remercient les clients concernés de leur compréhension.</p>
C112453	Coupure	Robert	Route Du Port	2022-08-02 12:41:00-04	2022-08-04 18:00:00-04	14,664797	-60,938151	<p>[LAVAGE de RESERVOIR // ROBERT]</p> <p>La Société Martiniquaise des Eaux informe les abonnés que pour garantir la qualité de l'eau distribuée, le lavage du Réservoir de FOUR A CHAUX est programmé le :</p> <p>* JEUDI 04 AOUT 2022</p> <p>L'alimentation en eau potable sera donc interrompue pour le quartier suivant :</p> <p>* Four à Chaux</p> <p>Cap Nord et la SME remercient les clients concernés de leur compréhension.</p>

Numéro	Type	Ville	Zone identifiée	Début	Fin	Latitude	Longitude	Message
C112454	Coupure	François	Dumaine-Bois Soldat- Beauregard	2022-08-04 10:00:00-04	2022-08-04 15:00:00-04	14,597852	-60,8906052	<p>[PERTURBATION RESEAU // FRANCOIS]</p> <p>En raison d'un dysfonctionnement sur le réseau, la distribution en eau potable connaît des perturbations voire des interruptions pour les quartiers suivants :</p> <p>Beauregard - Monnerot - Bois Soldat</p> <p>Des interventions sont en cours (ce jeudi). Le retour à la normale est prévu en cours d'après-midi.</p> <p>Espace Sud et la Société Martiniquaise des Eaux - SME vous remercient de votre compréhension.</p>
C112461	Coupure	Rivière-Pilote	Bourg-Anse Figuier	2022-08-06 09:00:00-04	2022-08-06 13:00:00-04	14,48672	-60,90183	<p>[CASSE // RIVIERE PILOTE]</p> <p>En raison d'une casse sur le réseau au quartier Bas Mangot, la distribution d'eau potable connaît des perturbations voire des interruptions pour les quartiers suivants :</p> <p>* Bas Mangot, Marianne</p> <p>La réparation est en cours (ce samedi matin). Le retour à la normale est prévu en fin de matinée.</p> <p>Espace Sud et la Société Martiniquaise des Eaux - SME vous remercient de votre compréhension.</p>
C112455	Coupure	Sainte-Luce	Cité Morne Pavillon	2022-08-06 18:00:00-04	2022-08-08 12:00:00-04	14,4681599	-60,9352996	<p>INTERVENTION ANNULEE CE JOUR => [LAVAGE de RESERVOIR // SAINTE-LUCE]</p> <p>La Société Martiniquaise des Eaux informe les abonnés que pour garantir la qualité de l'eau distribuée, le lavage du Réservoir de MORNE DES PERES est programmé le :</p> <p>LUNDI 08 AOUT 2022</p> <p>L'alimentation en eau potable sera donc interrompue</p> <p>L'Espace sud et la SME remercient les clients concernés de leur compréhension.</p>

Numéro	Type	Ville	Zone identifiée	Début	Fin	Latitude	Longitude	Message
C112457	Coupure	Sainte-Anne	Lotissement Domaine De Belfond	2022-08-07 18:00:00-04	2022-08-09 17:00:00-04	14,444045	-60,878498	<p>[LAVAGE de RESERVOIR // SAINTE-ANNE]</p> <p>La Société Martiniquaise des Eaux informe les abonnés que pour garantir la qualité de l'eau distribuée, le lavage du Réservoir de BOURG BAS2 est programmé le :</p> <p>MARDI 09 AOUT 2022</p> <p>L'alimentation en eau potable sera donc interrompue pour les quartiers suivants :</p> <p>Beauregard - Calvaire - Belfond - Bareto - Anse Tonnoir - Caritan - Les Flamboyants – Poirier</p> <p>L'Espace sud et la SME remercient les clients concernés de leur compréhension.</p>
C112464	Coupure	François	Dumaine-Bois Soldat- Beauregard	2022-08-08 08:00:00-04	2022-08-08 13:00:00-04	14,597852	-60,8906052	<p>[CASSE // FRANCOIS]</p> <p>En raison d'une casse sur le réseau au quartier Dumaine, la distribution en eau potable connaît des perturbations voire des interruptions, pour le quartier suivant :</p> <p>Dumaine</p> <p>La réparation est en cours.</p> <p>Le retour à la normale est prévu en fin de matinée.</p> <p>Espace Sud et la SME vous remercient de votre compréhension.</p>
C112466	Coupure	Rivière-Pilote	Bourg-Anse Figuier	2022-08-08 12:00:00-04	2022-08-08 17:00:00-04	14,48672	-60,90183	<p>[CASSE // RIVIERE-PILOTE -MARIN]</p> <p>En raison d'une casse sur le réseau au quartier Marianne, la distribution d'eau potable est interrompue pour les quartiers suivants :</p> <p>Marianne</p> <p>La réparation est en cours (ce lundi). Le retour à la normale est prévu en cours d'après-midi.</p> <p>Espace Sud et la Société Martiniquaise des Eaux - SME vous remercient de votre compréhension.</p>

Numéro	Type	Ville	Zone identifiée	Début	Fin	Latitude	Longitude	Message
C112459	Coupure	Sainte-Luce	Rue Du Presbytère	2022-08-08 18:00:00-04	2022-08-10 17:00:00-04	14,470114	-60,92066	<p>[LAVAGE de RESERVOIR // SAINTE-LUCE]</p> <p>La Société Martiniquaise des Eaux informe les abonnés que pour garantir la qualité de l'eau distribuée, le lavage du Réservoir BOURG est programmé le :</p> <p>MERCREDI 10 AOUT 2022</p> <p>L'alimentation en eau potable sera donc interrompue pour le quartier suivant :</p> <p>Bourg - ZAC Devile - Cité Ti Mare</p> <p>L'Espace sud et la SME remercient les clients concernés de leur compréhension.</p>
C112467	Coupure	Trinité	Rue Du Commerce-Za Du Bac	2022-08-09 13:00:00-04	2022-08-10 17:00:00-04	14,72819	-60,948836	<p>[CASSE // TRINITE]</p> <p>En raison d'une casse sur le réseau au quartier Bac, la distribution en eau potable sera interrompue demain pour les quartiers suivants :</p> <p>MERCREDI 10 AOUT 2022</p> <p>* Cité Bac, ZAC du Bac</p> <p>L'intervention est programmée de 7h à 14h00. Le retour à la normale est prévu en début d'après-midi.</p> <p>Cap Nord et la SME vous remercient de votre compréhension.</p>
C112468	Coupure	Trois-Îlets	10 Rue Des Citronniers	2022-08-11 09:00:00-04	2022-08-11 13:00:00-04	14,537824	-61,036821	<p>[CASSE // TROIS-ILETS]</p> <p>En raison d'une casse sur le réseau au lotissement Les Tamarins, la distribution en eau potable est interrompue pour le secteur suivant :</p> <p>Lot Les Tamarins</p> <p>La réparation est en cours.</p> <p>Le retour à la normale est prévu en début d'après-midi.</p> <p>Espace Sud et la SME vous remercient de votre compréhension.</p>

Numéro	Type	Ville	Zone identifiée	Début	Fin	Latitude	Longitude	Message
C112477	Coupure	Rivière-Salée	Chemin De Reprise	2022-08-15 06:00:00-04	2022-08-16 16:00:00-04	14,541613	-60,94694	<p>[LAVAGE de RESERVOIR // RIVIERE-SALEE]</p> <p>La Société Martiniquaise des Eaux informe les abonnés que pour garantir la qualité de l'eau distribuée, le lavage du Réservoir de FOND MASSON est programmé le :</p> <p>MARDI 16 AOUT 2022</p> <p>L'alimentation en eau potable sera donc interrompue pour les quartiers suivants :</p> <p>* Fond Masson - La Reprise - La Suffrin</p> <p>L'Espace sud et la SME remercient les clients concernés de leur compréhension.</p>
C112472	Coupure	Diamant	Lotissement Plein Sud	2022-08-15 06:30:00-04	2022-08-15 11:00:00-04	14,48531	-61,037809	<p>[CASSE // ANSES D'ARLET - DIAMANT]</p> <p>En raison d'une casse sur le réseau du réservoir Fond Fleury, la distribution en eau potable connaît des perturbations voire des interruptions pour les quartiers suivants :</p> <p>Fond Fleury - La Croix - Palmiste - Morne Blanc - Guamalon - Longuet - Fond Requier - La Mélise - Saint Charles - Petit Léopard</p> <p>L'intervention est en cours.</p> <p>Le retour à la normale n'est pas encore défini à ce stade.</p> <p>Espace Sud et la SME vous remercient de votre compréhension.</p>
C112471	Coupure	Anses-d'Arlet	Quartier Fond Fleury Camalon	2022-08-15 06:38:00-04	2022-08-15 10:00:00-04	14,4813089	-61,0559761	<p>[CASSE // ANSES D'ARLET - DIAMANT]</p> <p>En raison d'une casse sur le réseau du réservoir Fond Fleury, la distribution en eau potable connaît des perturbations voire des interruptions pour les quartiers suivants :</p> <p>* Fond Fleury - La Croix - Palmiste - Morne Blanc - Guamalon - Longuet - Fond Requier - La Mélise - Saint Charles - Petit Léopard</p> <p>L'intervention est en cours.</p> <p>Le retour à la normale n'est pas encore défini à ce stade.</p> <p>Espace Sud et la SME vous remercient de votre compréhension.</p>

Numéro	Type	Ville	Zone identifiée	Début	Fin	Latitude	Longitude	Message
C112475	Coupure	François	Mansarde Rancee	2022-08-15 11:36:00-04	2022-08-15 15:00:00-04	14,6367219	-60,9198493	<p>[CASSE // FRANCOIS]</p> <p>En raison d'une casse sur le réseau au quartier Pointe Thalémont, la distribution en eau potable connaît des perturbations voire des interruptions, pour les secteurs suivants :</p> <p>* Pointe Thalémont - Mansarde Rancée</p> <p>L'intervention est en cours.</p> <p>Le retour à la normale est prévu en cours d'après-midi (ce lundi).</p> <p>Espace Sud et la SME vous remercient de votre compréhension.</p>
C112487	Coupure	Rivière-Salée	Rue Alphonse Jean Joseph	2022-08-16 06:00:00-04	2022-08-17 17:00:00-04	14,526941	-60,980362	<p>[LAVAGE de RESERVOIR // RIVIERE-SALEE]</p> <p>La Société Martiniquaise des Eaux informe les abonnés que pour garantir la qualité de l'eau distribuée, le lavage du Réservoir de LAUGIER SUD1 est programmé le :</p> <p> MERCREDI 17 AOUT 2022</p> <p>L'alimentation en eau potable sera donc interrompue pour les quartiers suivants :</p> <p> Bourg - Cité Trénelle - La Fayette</p> <p>L'Espace sud et la SME remercient les clients concernés de leur compréhension.</p>
C112483	Coupure	Rivière-Pilote	Bourg-Anse Figuier	2022-08-16 08:18:00-04	2022-08-16 14:00:00-04	14,48672	-60,90183	<p>[CASSE // RIVIERE-PILOTE -MARIN]</p> <p>En raison d'une casse sur le réseau au quartier Marianne, la distribution d'eau potable est interrompue pour les quartiers suivants :</p> <p>Marianne</p> <p>La réparation est en cours (ce mardi). Le retour à la normale est prévu en cours d'après-midi.</p> <p>Espace Sud et la Société Martiniquaise des Eaux - SME vous remercient de votre compréhension.</p>

Numéro	Type	Ville	Zone identifiée	Début	Fin	Latitude	Longitude	Message
C112481	Coupure	Ducos	Lourdes	2022-08-17 06:00:00-04	2022-08-18 17:00:00-04	14,5689272	-60,9577089	<p>[LAVAGE de RESERVOIR // DUCOS]</p> <p>La Société Martiniquaise des Eaux informe les abonnés que pour garantir la qualité de l'eau distribuée, le lavage du Réservoir de LOURDES est programmé le :</p> <p>JEUDI 18 AOUT 2022</p> <p>L'alimentation en eau potable sera donc interrompue pour les quartiers suivants :</p> <p>Syndic - Fond Brûlé - Lot. Les Orangers</p> <p>L'Espace sud et la SME remercient les clients concernés de leur compréhension.</p>
C112480	Coupure	Diamant	38 Rue Justin Roc	2022-08-18 06:00:00-04	2022-08-19 17:00:00-04	14,4796845	-61,0260022	<p>[LAVAGE de RESERVOIR // DIAMANT]</p> <p>La Société Martiniquaise des Eaux informe les abonnés que pour garantir la qualité de l'eau distribuée, le lavage du Réservoir de BOURG LACROIX est programmé le :</p> <p>VENDREDI 19 AOUT 2022</p> <p>L'alimentation en eau potable sera donc interrompue pour les quartiers suivants :</p> <p>Bourg - Dizac - Jacqua - La Michelle - La Cherry - Anse Cafard</p> <p>L'Espace sud et la SME remercient les clients concernés de leur compréhension.</p>
C112488	Coupure	Vauclin	Pointe Théogène	2022-08-18 07:00:00-04	2022-08-18 20:00:00-04	14,5296231	-60,8328232	<p>[CASSE // VAUCLIN]</p> <p>En raison d'une casse sur le réseau de distribution du réservoir Beaujolais, la distribution en eau potable connaît des perturbations voire des interruptions pour les quartiers suivants :</p> <p>*Beaujolais - Pérette - Petit Campêche - Petit Pérou - Morne Pérou - La Carrière - La Lucette - Pacquemar - Roblin - Sucrière - Chamfleury</p> <p>Les travaux sont en cours, ce jeudi. Le retour à la normale est prévu en cours de soirée.</p> <p>Espace Sud et la Société Martiniquaise des Eaux - SME remercient les abonnés concernés de leur compréhension.</p>

Numéro	Type	Ville	Zone identifiée	Début	Fin	Latitude	Longitude	Message
C112489	Coupure	Ducos	Lourdes	2022-08-18 17:00:00-04	2022-08-19 17:00:00-04	14,5689272	-60,9577089	<p>[CASSE // DUCOS]</p> <p>En raison d'une casse sur le réseau de distribution du réservoir Lourdes, la distribution en eau potable connaît quelques perturbations voire des interruptions pour certaines habitations des quartiers suivants :</p> <p>Syndic - Fond Brûlé - Lot. Les Orangers Les travaux sont poursuivront demain, vendredi. Le retour à la normale se fera progressivement demain en fin d'après-midi.</p> <p>Espace Sud et la Société Martiniquaise des Eaux - SME remercient les abonnés concernés de leur compréhension.</p>
C112499	Coupure	Vauclin	Fonds Gens Libres	2022-08-20 19:00:00-04	2022-08-21 17:00:00-04	14,5590564	-60,8903663	<p>[CASSES // RIVIERE PILOTE - SAINT ESPRIT - VAUCLIN]</p> <p>En raison d'une suspicion de casse sur le réseau, la distribution d'eau potable connaît des perturbations voire des interruptions pour les quartiers suivants :</p> <p>Rivière Pilote : Desruisseaux - Canari Cassé - Bambou - Font Mûlatre - Morne Vent - La Nau - Rivière Moquette - La Suin - Vieille Terre Beauregard - Cafetière - Josseaud - Bellevue</p> <p>Saint Esprit : Peter Maillet - Valatte - Palmène</p> <p>Vauclin : Morne Raquette - Fond Gens Libres</p> <p>Une recherche de fuite est programmée ce dimanche 21 août pour un retour à la normal dans les meilleurs délais.</p> <p>Espace Sud et la SME vous remercient de votre compréhension.</p>

Numéro	Type	Ville	Zone identifiée	Début	Fin	Latitude	Longitude	Message
C112498	Coupure	Saint-Esprit	L'Avenir-Grand Bassin-Valatte	2022-08-20 19:00:00-04	2022-08-21 17:00:00-04	14,5623089	-60,9051337	<p>[CASSES // RIVIERE PILOTE - SAINT ESPRIT - VAUCLIN]</p> <p>En raison d'une suspicion de casse sur le réseau, la distribution d'eau potable connaît des perturbations voire des interruptions pour les quartiers suivants :</p> <p>Rivière Pilote : Desruisseaux - Canari Cassé - Bambou - Font Mûlatre - Morne Vent - La Nau - Rivière Moquette - La Suin - Vieille Terre Beauregard - Cafetière - Josseaud - Bellevue</p> <p>Saint Esprit : Peter Maillet - Valatte - Palmène</p> <p>Vauclin : Morne Raquette - Fond Gens Libres</p> <p>Une recherche de fuite est programmée ce dimanche 21 août pour un retour à la normal dans les meilleurs délais.</p> <p>Espace Sud et la SME vous remercient de votre compréhension.</p>
C112496	Coupure	Rivière-Pilote	Voie Communale De Morne Vent	2022-08-20 19:00:00-04	2022-08-21 16:00:00-04	14,534777	-60,897112	<p>[CASSES // RIVIERE PILOTE - SAINT ESPRIT - VAUCLIN]</p> <p>En raison d'une suspicion de casse sur le réseau, la distribution d'eau potable connaît des perturbations voire des interruptions pour les quartiers suivants :</p> <p>Rivière Pilote : Desruisseaux - Canari Cassé - Bambou - Font Mûlatre - Morne Vent - La Nau - Rivière Moquette - La Suin - Vieille Terre Beauregard - Cafetière - Josseaud - Bellevue</p> <p>Saint Esprit : Peter Maillet - Valatte - Palmène</p> <p>Vauclin : Morne Raquette - Fond Gens Libres</p> <p>Une recherche de fuite est programmée ce dimanche 21 août pour un retour à la normal dans les meilleurs délais.</p> <p>Espace Sud et la SME vous remercient de votre compréhension.</p>

Numéro	Type	Ville	Zone identifiée	Début	Fin	Latitude	Longitude	Message
C112494	Coupure	Trinité	Desmarinieres Est-Beausejour	2022-08-21 06:00:00-04	2022-08-22 18:00:00-04	14,7341598	-60,9584514	<p>[LAVAGE de RESERVOIR // TRINITE]</p> <p>La Société Martiniquaise des Eaux informe les abonnés que pour garantir la qualité de l'eau distribuée, le lavage du Réservoir de Beauséjour 1 est programmé le :</p> <p>LUNDI 22 AOUT 2022</p> <p>L'alimentation en eau potable sera donc interrompue pour les quartiers suivants :</p> <p>La Moïse - Fleur d'Epée - Raisinier - Anse Belgrade - Beauséjour - Pointe Marcussy - Anse Bellune</p> <p>Cap Nord et la SME remercient les clients concernés de leur compréhension.</p>
C112501	Coupure	Diamant	Jacqua	2022-08-21 06:00:00-04	2022-08-21 18:00:00-04	14,486996	-61,022531	<p>[CASSES // DIAMANT]</p> <p>En raison d'une suspicion de casse sur le réseau, la distribution d'eau potable connaît des perturbations voire des interruptions pour les quartiers suivants :</p> <p>Réservoir Bourg La Croix : Bourg - Dizac - Jacqua - La Michelle - La Cherry - Anse Cafard</p> <p>Une recherche de fuite est programmée ce dimanche 21 août pour un retour à la normal dans les meilleurs délais.</p> <p>Espace Sud et la Société Martiniquaise des Eaux - SME vous remercient de votre compréhension.</p>
C112493	Coupure	Robert	Quartier Gaschette	2022-08-22 06:00:00-04	2022-08-23 18:00:00-04	14,688187	-60,9383641	<p>[LAVAGE de RESERVOIR // ROBERT]</p> <p>La Société Martiniquaise des Eaux informe les abonnés que pour garantir la qualité de l'eau distribuée, le lavage du Réservoir de Moulin à Vent est programmé le :</p> <p>MARDI 23 AOUT 2022</p> <p>L'alimentation en eau potable sera donc interrompue pour les quartiers suivants :</p> <p>*Moulin à Vent - Gaschette - Pte Fort - Pte Lynch - Cité Lacroix - Trou Terre - Bourg Sud</p> <p>Cap Nord et la SME remercient les clients concernés de leur compréhension.</p>

Numéro	Type	Ville	Zone identifiée	Début	Fin	Latitude	Longitude	Message
C112509	Coupure	Trinité	La Crique	2022-08-22 09:00:00-04	2022-08-22 17:00:00-04	14,7574216	-60,9244332	<p>[CASSE // TRINITE]</p> <p>Suite à une intervention, la distribution d'eau potable connaît des perturbations voire des interruptions pour quelques abonnés du quartier suivant :</p> <p>* La Crique</p> <p>Le retour à la normale est prévu en cours d'après-midi.</p> <p>Espace Sud et la SME vous remercient de votre compréhension.</p>
C112508	Coupure	Ducos	Bac	2022-08-22 12:00:00-04	2022-08-22 15:00:00-04	14,5926979	-60,9816253	<p>[CASSE // DUCOS]</p> <p>En raison d'une casse sur le réseau, la distribution d'eau potable connaît des perturbations voire des interruptions pour le quartier suivant :</p> <p>* Bac</p> <p>La réparation est en cours.</p> <p>Le retour à la normal est prévu en cours d'après-midi.</p> <p>Espace Sud et la Société Martiniquaise des Eaux - SME vous remercient de votre compréhension.</p>
C112507	Coupure	Sainte-Anne	Sainte-Anne	2022-08-22 12:00:00-04	2022-08-22 15:00:00-04	14,4330061	-60,8450575	<p>[PERTURBATIONS // SAINTE-ANNE]</p> <p>Suite à une intervention, la distribution d'eau potable connaît des perturbations voire des interruptions pour quelques abonnés du quartier suivant :</p> <p>Les Anglais</p> <p>Le retour à la normal est prévu en cours d'après-midi.</p> <p>Espace Sud et la SME vous remercient de votre compréhension.</p>
C112492	Coupure	Robert	58 Rue Du Courbaril	2022-08-23 06:00:00-04	2022-08-24 18:00:00-04	14,6753	-60,94144	<p>[LAVAGE de RESERVOIR // ROBERT]</p> <p>La Société Martiniquaise des Eaux informe les abonnés que pour garantir la qualité de l'eau distribuée, le lavage du Réservoir du Bourg est programmé le :</p> <p>MERCREDI 24 AOUT 2022</p> <p>L'alimentation en eau potable sera donc interrompue pour les quartiers suivants :</p> <p>Bourg - Pontalery - Courbaril</p> <p>Cap Nord et la SME remercient les clients concernés de leur compréhension.</p>

Numéro	Type	Ville	Zone identifiée	Début	Fin	Latitude	Longitude	Message
C112513	Coupure	Marin	Morne Flambeau	2022-08-23 10:00:00-04	2022-08-23 15:00:00-04	14,4873712	-60,8431321	<p>[CASSE // MARIN]</p> <p>Suite à une casse sur le réseau du réservoir de Cap Marin, la distribution d'eau potable est interrompue pour les quartiers suivants :</p> <p>Cap Marin - Morne Flambeau</p> <p>La réparation est en cours.</p> <p>Le retour à la normal est prévu en début d'après-midi.</p> <p>Espace Sud et la SME vous remercient de votre compréhension.</p>
C112491	Coupure	Trinité	Tartane	2022-08-24 06:00:00-04	2022-08-25 18:00:00-04	14,75496	-60,9243134	<p>[LAVAGE de RESERVOIR // TRINITE]</p> <p>La Société Martiniquaise des Eaux informe les abonnés que pour garantir la qualité de l'eau distribuée, le lavage du Réservoir de MORNE PAVILLON 1 est programmé le :</p> <p>JEUDI 25 AOUT 2022</p> <p>L'alimentation en eau potable sera donc interrompue pour les quartiers suivants :</p> <p>Tartane - Anse Spourtourne</p> <p>Cap Nord et la SME remercient les clients concernés de leur compréhension.</p>
C112515	Coupure	François	Dumaine-Bois Soldat-Beauregard	2022-08-24 09:46:00-04	2022-08-24 13:00:00-04	14,597852	-60,8906052	<p>[PERTURBATIONS RESEAU // FRANCOIS]</p> <p>En raison d'interventions ponctuelles en cours, la distribution en eau potable connaît des perturbations voire des interruptions pour les quartiers suivants :</p> <p>Cité la Jetée - collège La Jetée</p> <p>Beauregard - Bois Soldat</p> <p>Le retour à la normale est prévu en fin de matinée, ce mercredi.</p> <p>Espace Sud et la Société Martiniquaise des Eaux - SME vous remercient de votre compréhension.</p>

Numéro	Type	Ville	Zone identifiée	Début	Fin	Latitude	Longitude	Message
C112516	Coupure	François	Rue Frantz Fanon	2022-08-24 09:47:00-04	2022-08-24 13:00:00-04	14,6178674	-60,8990837	<p>[PERTURBATIONS RESEAU // FRANCOIS]</p> <p>En raison d'interventions ponctuelles en cours, la distribution en eau potable connaît des perturbations voire des interruptions pour les quartiers suivants :</p> <p>Cité la Jetée - collège La Jetée</p> <p>Beauregard - Bois Soldat</p> <p>Le retour à la normale est prévu en fin de matinée, ce mercredi.</p> <p>Espace Sud et la Société Martiniquaise des Eaux - SME vous remercient de votre compréhension.</p>
C112517	Coupure	Rivière-Pilote	Bourg-Anse Figuiier	2022-08-24 10:32:00-04	2022-08-24 14:00:00-04	14,48672	-60,90183	<p>[CASSE // RIVIERE-PILOTE -MARIN]</p> <p>En raison d'une casse sur le réseau au quartier Marianne, la distribution d'eau potable est interrompue pour le quartier suivant :</p> <p>Marianne</p> <p>La réparation est en cours (ce mercredi). Le retour à la normale est prévu en début d'après-midi.</p> <p>Espace Sud et la Société Martiniquaise des Eaux - SME vous remercient de votre compréhension.</p>

Numéro	Type	Ville	Zone identifiée	Début	Fin	Latitude	Longitude	Message
C112519	Coupure	Sainte-Luce	Quartier Epinay Bas	2022-08-25 18:44:00-04	2022-08-26 08:00:00-04	14,486428	-60,9356525	<p>[PERTURBATIONS // RIVIERE-SALEE - SAINTE-LUCE - RIVIERE-PILOTE]</p> <p>En raison d'un dysfonctionnement sur le pompage alimentant le réservoir EPINAY, la distribution d'eau potable risque de connaître des perturbations pour certains quartiers parmi les suivants :</p> <p>Sainte-Luce : Epinay Ti coin - Morne Honoré (Epinay bas) - Bristol - Grand Fleur - Bonne Terre - Morne Désir - La Cafetière - La Dufresne - la Débat - Lafite - Volcart - Coton - Montravail - Bellay - Bastopole - Morne Vent - Hoblot - Jacques - La Croix - Morne des Pères - Délivry - Fond Moulin - Saint Gaule</p> <p>Rivière-Salée : Guinée Fleury - Pain Bis - Dédé Massy - Massonville</p> <p>Rivière-Pilote : Coulange - La Borel</p> <p>Les interventions sont réalisées. Le retour à la normale est prévu demain, vendredi matin. Espace Sud et la Société Martiniquaise des Eaux - SME vous remercient de votre compréhension.</p>
C112520	Coupure	Rivière-Pilote	Coulanges	2022-08-25 18:45:00-04	2022-08-26 06:00:00-04	14,5253978	-60,9111618	<p>[PERTURBATIONS // RIVIERE-SALEE - SAINTE-LUCE - RIVIERE-PILOTE]</p> <p>En raison d'un dysfonctionnement sur le pompage alimentant le réservoir EPINAY, la distribution d'eau potable risque de connaître des perturbations pour certains quartiers parmi les suivants :</p> <p>Sainte-Luce : Epinay Ti coin - Morne Honoré (Epinay bas) - Bristol - Grand Fleur - Bonne Terre - Morne Désir - La Cafetière - La Dufresne - la Débat - Lafite - Volcart - Coton - Montravail - Bellay - Bastopole - Morne Vent - Hoblot - Jacques - La Croix - Morne des Pères - Délivry - Fond Moulin - Saint Gaule</p> <p>Rivière-Salée : Guinée Fleury - Pain Bis - Dédé Massy - Massonville</p> <p>Rivière-Pilote : Coulange - La Borel</p> <p>Les interventions sont réalisées. Le retour à la normale est prévu demain, vendredi matin. Espace Sud et la Société Martiniquaise des Eaux - SME vous remercient de votre compréhension.</p>

Numéro	Type	Ville	Zone identifiée	Début	Fin	Latitude	Longitude	Message
C112521	Coupure	Rivière-Salée	Chemin De Massonville	2022-08-25 18:46:00-04	2022-08-26 08:00:00-04	14,52324	-60,930094	<p>[PERTURBATIONS // RIVIERE-SALEE - SAINTE-LUCE - RIVIERE-PILOTE]</p> <p>En raison d'un dysfonctionnement sur le pompage alimentant le réservoir EPINAY, la distribution d'eau potable risque de connaître des perturbations pour certains quartiers parmi les suivants :</p> <p>Sainte-Luce : Epinay Ti coin - Morne Honoré (Epinay bas) - Bristol - Grand Fleur - Bonne Terre - Morne Désir - La Cafetière - La Dufresne - la Débat - Lafite - Volcart - Coton - Montravail - Bellay - Bastopole - Morne Vent - Hoblot - Jacques - La Croix - Morne des Pères - Délivry - Fond Moulin - Saint Gaule</p> <p>Rivière-Salée : Guinée Fleury - Pain Bis - Dédé Massy - Massonville</p> <p>Rivière-Pilote : Coulange - La Borel</p> <p>Les interventions sont réalisées. Le retour à la normale est prévu demain, vendredi matin. Espace Sud et la Société Martiniquaise des Eaux - SME vous remercient de votre compréhension.</p>
C112524	Coupure	Vauclin	Allée Des Acacias Impasse 4	2022-08-26 12:00:00-04	2022-08-26 20:00:00-04	14,555469	-60,840487	<p>[CASSE // VAUCLIN - SAINTE-ANNE]</p> <p>En raison d'une casse sur le réseau structurant d'adduction au quartier Château Paille, la distribution d'eau potable est interrompue pour les quartiers indiqués au Vauclin et à Sainte-Anne :</p> <p>Vauclin : Paquemar, Malvaux, Château Paille, Puyferrat</p> <p>Sainte-Anne : Baie des Anglais, Les Salines</p> <p>Les travaux de réparation sont achevés. Le retour à la normale est prévu en fin d'après-midi.</p> <p>La SME met tout en oeuvre pour rétablir la distribution dans les meilleurs délais.</p> <p>Espace Sud et la Société Martiniquaise des Eaux - SME vous remercient de votre compréhension.</p>

Numéro	Type	Ville	Zone identifiée	Début	Fin	Latitude	Longitude	Message
C112525	Coupure	Sainte-Anne	Sainte-Anne	2022-08-26 12:23:00-04	2022-08-26 20:00:00-04	14,4330061	-60,8450575	<p>[CASSE // VAUCLIN - SAINTE-ANNE]</p> <p>En raison d'une casse sur le réseau structurant d'adduction au quartier Château Paille, la distribution d'eau potable est interrompue pour les quartiers indiqués au Vauclin et à Sainte-Anne :</p> <p>Vauclin : Paquemar, Malvaux, Château Paille, Puyferrat</p> <p>Sainte-Anne : Baie des Anglais, Les Salines</p> <p>Les travaux de réparation sont achevés. Le retour à la normale est prévu en fin d'après-midi.</p> <p>La SME met tout en oeuvre pour rétablir la distribution dans les meilleurs délais.</p> <p>Espace Sud et la Société Martiniquaise des Eaux - SME vous remercient de votre compréhension.</p>
C112529	Coupure	Ducos	Vaudrancourt	2022-08-28 06:00:00-04	2022-08-29 21:00:00-04	14,5608254	-60,9720232	<p>[LAVAGE de RESERVOIR // DUCOS]</p> <p>Suite à un défaut technique, les interventions de ce jour, se sont prolongées. LE RETOUR A LA NORMALE EST PREVU EN COURS DE SOIREE, le temps du remplissage du réservoir.</p> <p>Nous sommes navrés de la gêne occasionnée.</p> <p>La Société Martiniquaise des Eaux informe les abonnés que pour garantir la qualité de l'eau distribuée, le lavage du Réservoir de VAUDRANCOURT est programmé le :</p> <p>LUNDI 29 AOUT 2022</p> <p>L'alimentation en eau potable sera donc interrompue pour les quartiers suivants :</p> <p>Vaudrancourt - Petite Cocotte - Fond Panier - Pays Noyé - Lazaret - La Marie - La Léandre - Les Abricots - La Sérénité - Canal Cocotte - Petite Rochelle</p> <p>L'Espace sud et la SME remercient les clients concernés de leur compréhension.</p>

Numéro	Type	Ville	Zone identifiée	Début	Fin	Latitude	Longitude	Message
C112540	Coupure	François	Presqu'île	2022-08-29 09:00:00-04	2022-08-29 14:00:00-04	14,631974	-60,8923623	<p>[CASSE // FRANCOIS]</p> <p>En raison d'une casse sur le réseau au quartier Presqu'île, la distribution en eau potable est interrompue, pour les secteurs suivants :</p> <p>Presqu'île - Rés. Sommet de la Baie</p> <p>L'intervention est en cours.</p> <p>Le retour à la normale est prévu en début d'après-midi (ce lundi).</p> <p>Espace Sud et la SME vous remercient de votre compréhension.</p>
C112533	Coupure	Saint-Esprit	Bourg-La Ferme	2022-08-29 18:00:00-04	2022-08-31 16:00:00-04	14,5634166	-60,9411759	<p>[LAVAGE de RESERVOIR // SAINT-ESPRIT]</p> <p>La Société Martiniquaise des Eaux informe les abonnés que pour garantir la qualité de l'eau distribuée, le lavage du Réservoir BOURG est programmé le :</p> <p>MERCREDI 31 AOUT 2022</p> <p>L'alimentation en eau potable sera donc interrompue pour les quartiers suivants :</p> <p>Bourg - La Ferme</p> <p>L'Espace sud et la SME remercient les clients concernés de leur compréhension.</p>
C112532	Coupure	Trois-Îlets	Hameau D'Alet	2022-08-29 18:00:00-04	2022-08-30 08:00:00-04	14,521127	-61,0578128	<p>[LAVAGE de RESERVOIR // TROIS-ILETS]</p> <p>La Société Martiniquaise des Eaux informe les abonnés que pour garantir la qualité de l'eau distribuée, le lavage du Réservoir de MORNE CLOUETTE est programmé le :</p> <p>MARDI 30 AOUT 2022</p> <p>L'alimentation en eau potable sera donc interrompue pour les quartiers suivants :</p> <p>Morne Clouette - La Xavier - La Wallon - Pointe d'Alet - Les Hauts du Fort</p> <p>L'Espace sud et la SME remercient les clients concernés de leur compréhension.</p>

Numéro	Type	Ville	Zone identifiée	Début	Fin	Latitude	Longitude	Message
C112543	Coupure	Robert	La Trinité	2022-08-30 08:00:00-04	2022-08-31 16:00:00-04	14,6910583	-60,9485206	<p>[LAVAGE de RESERVOIR // ROBERT]</p> <p>La Société Martiniquaise des Eaux informe les abonnés que pour garantir la qualité de l'eau distribuée, le lavage du Réservoir de MONT VERT est programmé le :</p> <p>MERCREDI 31 AOUT 2022</p> <p>L'alimentation en eau potable sera donc interrompue pour les quartiers suivants :</p> <p>Mont Vert - Leconte - Bonneau - L'Estrade - Lazaret - Petit Galion - Pointe Jean-Claude</p> <p>Cap Nord et la SME remercient les clients concernés de leur compréhension.</p>
C112542	Coupure	Sainte-Anne	Sainte-Anne	2022-08-30 11:00:00-04	2022-08-30 18:00:00-04	14,4330061	-60,8450575	<p>[CASSE // SAINTE-ANNE]</p> <p>En raison d'une casse sur le réseau au Bourg, la distribution en eau potable est interrompue pour les secteurs suivants :</p> <p>Bourg - Cap Marin</p> <p>L'intervention est en cours.</p> <p>Le retour à la normale est prévu en fin d'après-midi (ce mardi).</p> <p>Espace Sud et la SME vous remercient de votre compréhension.</p>
C112546	Coupure	François	Dumaine-Bois Soldat- Beauregard	2022-08-31 08:00:00-04	2022-08-31 13:00:00-04	14,597852	-60,8906052	<p>[PERTURBATIONS // FRANCOIS]</p> <p>En raison d'une maintenance sur le réseau au quartier Mascarasse, la distribution en eau potable est interrompue, pour le secteur suivant :</p> <p>Mascarasse</p> <p>L'intervention est en cours.</p> <p>Le retour à la normale est prévu en début d'après-midi (ce mercredi).</p> <p>Espace Sud et la SME vous remercient de votre compréhension.</p>

Numéro	Type	Ville	Zone identifiée	Début	Fin	Latitude	Longitude	Message
C112553	Coupure	Rivière-Pilote	Regale	2022-09-02 09:35:00-04	2022-09-02 13:00:00-04	14,530277	-60,916239	<p>[CASSE // SAINT-ESPRIT - RIVIERE-PILOTE]</p> <p>En raison d'une casse sur le réseau d'eau potable au quartier Régale, la distribution en eau potable est toujours interrompue pour le secteur suivant :</p> <p>Régale</p> <p>L'intervention est en cours. Le retour à la normale est prévu en cours d'après-midi (ce vendredi).</p> <p>Espace Sud et la SME vous remercient de votre compréhension.</p>
C112554	Coupure	Saint-Esprit	Mathilde	2022-09-02 09:38:00-04	2022-09-02 13:00:00-04	14,5496757	-60,9180514	<p>[PERTURBATIONS // SAINT-ESPRIT - RIVIERE-PILOTE]</p> <p>En raison d'une maintenance sur un équipement hydraulique du réseau d'eau potable au quartier Régale, la distribution en eau potable est interrompue pour le secteur suivant :</p> <p>Régale</p> <p>L'intervention est en cours. Le retour à la normale est prévu en fin de matinée (ce vendredi).</p> <p>Espace Sud et la SME vous remercient de votre compréhension.</p>
C112555	Coupure	Rivière-Pilote	Regale	2022-09-02 13:26:00-04	2022-09-02 16:00:00-04	14,530277	-60,916239	<p>[CASSE // SAINT-ESPRIT - RIVIERE-PILOTE]</p> <p>En raison d'une casse sur le réseau d'eau potable au quartier Régale, la distribution en eau potable est toujours interrompue pour le secteur suivant :</p> <p>Régale</p> <p>L'intervention est en cours. Le retour à la normale est prévu en cours d'après-midi (ce vendredi).</p> <p>Espace Sud et la SME vous remercient de votre compréhension.</p>
C112556	Coupure	Diamant	72 La Chery	2022-09-03 10:00:00-04	2022-09-03 18:00:00-04	14,4796804	-61,0128904	<p>[CASSE// DIAMANT]</p> <p>En raison d'une casse détectée sur le réseau, la distribution en eau potable connaît des perturbations voire des interruptions, pour les quartiers suivants :</p> <p>Morne Constant - La Carole - Chalopin</p> <p>Une intervention est en cours pour un retour à la normale dans les meilleurs délais.</p> <p>Espace Sud et la SME vous remercient de votre compréhension.</p>

Numéro	Type	Ville	Zone identifiée	Début	Fin	Latitude	Longitude	Message
C112562	Coupure	Rivière-Pilote	En Camée	2022-09-05 06:00:00-04	2022-09-06 16:00:00-04	14,4624133	-60,9117276	<p>[LAVAGE de RESERVOIR // RIVIERE-PILOTE]</p> <p>La Société Martiniquaise des Eaux informe les abonnés que pour garantir la qualité de l'eau distribuée, le lavage du Réservoir de l'ANSE FIGUIER est programmé le :</p> <p>MARDI 06 SEPTEMBRE 2022</p> <p>L'alimentation en eau potable sera donc interrompue pour les quartiers suivants :</p> <p>Anse Figuier – Poirier</p> <p>L'Espace sud et la SME remercient les clients concernés de leur compréhension.</p>
C112570	Coupure	Robert	Rue Du Stade - Vert-Pre	2022-09-05 09:00:00-04	2022-09-06 15:00:00-04	14,691033	-60,974337	<p>[PERTURBATIONS // ROBERT-TRINITE]</p> <p>En raison d'un épisode de turbidité au niveau des rivières alimentant les usines de production d'eau potable (suite aux fortes pluies), la distribution en eau potable connaît des perturbations voire des interruptions pour les quartiers suivants :</p> <p>Réservoir Vert-Pré : Vert-Pré (bourg) - Rivière-Pomme - La Digue - Bois Neuf – Café - Brice Hermitage - Bois Désir – Zabeth - L'heureux – Boutaud - Cher Epice – Galette - Plaisable</p> <p>Les pluies ayant perduré ce lundi, les perturbations sur le réseau de distribution se poursuivent encore demain mardi. Les équipes sont toujours à pied d'œuvre. Le retour à la normale se fera progressivement demain en cours de journée.</p> <p>CAP Nord Martinique et la Société Martiniquaise des Eaux - SME sont navrés de cette situation et vous remercient de votre compréhension.</p>
C112569	Coupure	Sainte-Anne	Sainte-Anne	2022-09-05 20:00:00-04	2022-09-06 12:00:00-04	14,4330061	-60,8450575	<p>[CASSE // SAINTE-ANNE]</p> <p>En raison d'une casse sur le réseau alimentant le réservoir CAP CHEVALIER, la distribution en eau potable connaît des perturbations voire des interruptions pour les quartiers suivants :</p> <p>📍 Cap Chevalier - Cap Cabaret - Barrière Lacroix</p> <p>La réparation a été réalisée. Le retour à la normale se fera demain mardi, en cours de matinée.</p> <p>Espace Sud et la Société Martiniquaise des Eaux - SME vous remercient de votre compréhension.</p>

Numéro	Type	Ville	Zone identifiée	Début	Fin	Latitude	Longitude	Message
C112567	Coupure	Rivière-Pilote	Total, D 18 A	2022-09-06 06:00:00-04	2022-09-07 16:00:00-04	14,4775	-60,9035	<p>[LAVAGE de RESERVOIR // RIVIERE-PILOTE]</p> <p>La Société Martiniquaise des Eaux informe les abonnés que pour garantir la qualité de l'eau distribuée, le lavage du Réservoir BOURG est programmé le :</p> <p>MERCREDI 07 SEPTEMBRE 2022</p> <p>L'alimentation en eau potable sera donc interrompue pour les quartiers suivants :</p> <p>Bourg - Pomponne</p> <p>L'Espace sud et la SME remercient les clients concernés de leur compréhension.</p>
C112571	Coupure	Vauclin	Allée Des Acacias Impasse 4	2022-09-06 11:00:00-04	2022-09-06 16:00:00-04	14,555469	-60,840487	<p>[CASSE // VAUCLIN]</p> <p>En raison d'une casse sur le réseau au quartier Château Paille, la distribution en eau potable est interrompue pour les quartiers suivants :</p> <p>Château Paille - Petite Grenade - Anse Maroquet</p> <p>La réparation est en cours, ce mardi. Le retour à la normale est prévu en cours d'après-midi.</p> <p>Espace Sud et la Société Martiniquaise des Eaux - SME vous remercient de votre compréhension.</p>
C112568	Coupure	Sainte-Anne	Sainte-Anne	2022-09-07 06:00:00-04	2022-09-08 16:00:00-04	14,4330061	-60,8450575	<p>[LAVAGE de RESERVOIR // SAINTE-ANNE]</p> <p>La Société Martiniquaise des Eaux informe les abonnés que pour garantir la qualité de l'eau distribuée, le lavage du Réservoir CAP CHEVALIER (haut) est programmé le :</p> <p>JEUDI 08 SEPTEMBRE 2022</p> <p>L'alimentation en eau potable sera donc interrompue pour les quartiers suivants :</p> <p>Cap Chevalier - Cap Cabaret - Barrière Lacroix</p> <p>L'Espace sud et la SME remercient les clients concernés de leur compréhension.</p>

Numéro	Type	Ville	Zone identifiée	Début	Fin	Latitude	Longitude	Message
C112572	Coupure	François	Bellevue- Chopotte- Bonnie	2022-09-07 08:00:00-04	2022-09-07 15:00:00-04	14,6340959	-60,920189	<p>[CASSE // FRANCOIS]</p> <p>En raison d'une casse sur le réseau au quartier Chopotte, la distribution en eau potable est interrompue pour les quartiers suivants :</p> <p>Chopotte -Bonnie - Vapeur Est</p> <p>La réparation est en cours, ce mercredi. Le retour à la normale est prévu en début d'après-midi.</p> <p>Espace Sud et la Société Martiniquaise des Eaux - SME vous remercient de votre compréhension.</p>
C112575	Coupure	Trinité	Bassignac Sud- Desforts-Fonds Galion	2022-09-07 20:03:00-04	2022-09-10 22:00:00-04	14,7131439	-60,9710947	<p>[PERTURBATIONS // GROS-MORNE-TRINITE]</p> <p>La distribution en eau potable connaît quelques perturbations persistantes pour certains quartiers :</p> <p>Bois Lézard - Bellevue - Res. Bèl vi - chemin Petit Goudou - Chemin Berault - Petite Lézarde - Boissette - Chemin Abricot - Croix blanche - Petite Tracée - Glotin</p> <p>TRINITE : Bagatelle - Darcourt - Petit Galion - Bassignac - La Richard - Maximin</p> <p>Le retour à la normale est en cours, le temps du remplissage des réservoirs.</p> <p>CAP Nord Martinique et la Société Martiniquaise des Eaux - SME sont navrés de cette situation et remercient les abonnés de leur compréhension.</p>
C112577	Coupure	Robert	58 Rue Du Courbaril	2022-09-08 21:00:00-04	2022-09-10 11:00:00-04	14,6753	-60,94144	<p>[PERTURBATIONS // ROBERT]</p> <p>La distribution en eau potable connaît encore des perturbations voire des interruptions pour le quartier suivant :</p> <p>Sabine Boutaud</p> <p>Le retour à la normale se fera progressivement en cours de soirée jusqu'à demain samedi, le temps du remplissage des réservoirs.</p> <p>CAP Nord Martinique et la Société Martiniquaise des Eaux - SME sont navrés de cette situation et remercient les abonnés de leur compréhension.</p>

Numéro	Type	Ville	Zone identifiée	Début	Fin	Latitude	Longitude	Message
C112578	Coupure	Rivière-Salée	Sans Pareil	2022-09-09 06:00:00-04	2022-09-10 11:00:00-04	14,5075696	-60,962714	<p>[PERTURBATIONS // RIVIERE-SALEE]</p> <p>La distribution en eau potable connaît encore des perturbations voire des interruptions pour les quartiers suivants :</p> <p>Sans-Pareil - Viguié - Les Coteaux (ste Luce)- La Fleury - Médecin - Lycée de Thoraille</p> <p>Le retour à la normale se fera progressivement en cours de soirée jusqu'à demain samedi, le temps du remplissage des réservoirs.</p> <p>L'Espace Sud et la Société Martiniquaise des Eaux - SME sont navrés de cette situation et vous remercient de votre compréhension.</p>
C112579	Coupure	Ducos	Morne Vert	2022-09-09 12:00:00-04	2022-09-10 06:00:00-04	14,5921225	-60,9540071	<p>[PERTURBATIONS // DUCOS]</p> <p>En raison de multiples perturbations sur les usines de production d'eau potable suite aux intempéries, la distribution en eau potable connaît encore des perturbations voire des interruptions pour les quartiers suivants :</p> <p>Morne Vert - La Cadeau - Fond Savane - Fond d'Or - La Saint-Pierre - Morne Coco - Grande Rochelle - Morne Carette - La Beauville - Grande Savane - Fond d'Orange - Bois Neuf - Duchatel - Fond Brûlé</p> <p>Le retour à la normale se fera progressivement en cours de soirée jusqu'à demain samedi, le temps du remplissage des réservoirs.</p> <p>Espace Sud et la Société Martiniquaise des Eaux - SME sont navrés de cette situation et vous remercient de votre compréhension.</p>
C112583	Coupure	Diamant	Lotissement Fond Manoel	2022-09-09 19:00:00-04	2022-09-10 11:00:00-04	14,483655	-60,9900347	<p>[PERTURBATIONS // DIAMANT]</p> <p>En raison de multiples perturbations sur les usines de production d'eau potable suite aux intempéries, la distribution en eau potable connaît encore des perturbations voire des interruptions pour les quartiers suivants :</p> <p>(*Mare Poirier Bas) - O'Mullane -Taupinière - Fond Manoel</p> <p>Le retour à la normale se fera progressivement en cours de soirée jusqu'à demain samedi, le temps du remplissage des réservoirs.</p> <p>Espace Sud et la Société Martiniquaise des Eaux - SME sont navrés de cette situation et vous remercient de votre compréhension.</p>

Numéro	Type	Ville	Zone identifiée	Début	Fin	Latitude	Longitude	Message
C112582	Coupure	Rivière-Salée	Chemin La Mauny	2022-09-09 19:00:00-04	2022-09-10 11:00:00-04	14,502312	-60,955302	<p>[PERTURBATIONS // RIVIERE-SALEE - SAINTE-LUCE - RIVIERE-PILOTE]</p> <p>La distribution en eau potable connaît encore des perturbations voire des interruptions pour les quartiers suivants :</p> <p>Sans-Pareil - Viguiers - Les Coteaux (ste Luce)- La Fleury - Médecin - Lycée de Thoraille</p> <p>Desmarinières - Courbaril Louisy - Bois Neuf - Descaillies - Béola - La Vison - Monésie - Sans Pareil - La Mauny</p> <p>Le retour à la normale se fera progressivement en cours de soirée jusqu'à demain samedi, le temps du remplissage des réservoirs.</p> <p>L'Espace Sud et la Société Martiniquaise des Eaux - SME sont navrés de cette situation et vous remercient de votre compréhension.</p>
C112581	Coupure	Sainte-Luce	Les Coteaux	2022-09-09 19:00:00-04	2022-09-10 11:00:00-04	14,498028	-60,980805	<p>[PERTURBATIONS // RIVIERE-SALEE - SAINTE-LUCE - RIVIERE-PILOTE]</p> <p>La distribution en eau potable connaît encore des perturbations voire des interruptions pour les quartiers suivants :</p> <p>Sans-Pareil - Viguiers - Les Coteaux (ste Luce)- La Fleury - Médecin - Lycée de Thoraille</p> <p>Desmarinières - Courbaril Louisy - Bois Neuf - Descaillies - Béola - La Vison - Monésie - Sans Pareil - La Mauny</p> <p>Le retour à la normale se fera progressivement en cours de soirée jusqu'à demain samedi, le temps du remplissage des réservoirs.</p> <p>L'Espace Sud et la Société Martiniquaise des Eaux - SME sont navrés de cette situation et vous remercient de votre compréhension.</p>

Numéro	Type	Ville	Zone identifiée	Début	Fin	Latitude	Longitude	Message
C112580	Coupure	Rivière-Salée	Guinee Fleury-Desmarinieres-La Thoraille	2022-09-09 19:00:00-04	2022-09-10 11:00:00-04	14,5236748	-60,932501	<p>[PERTURBATIONS // RIVIERE-SALEE - SAINTE-LUCE - RIVIERE-PILOTE]</p> <p>La distribution en eau potable connaît encore des perturbations voire des interruptions pour les quartiers suivants :</p> <p>Sans-Pareil - Viguiers - Les Coteaux (ste Luce)- La Fleury - Médecin - Lycée de Thoraille</p> <p>Desmarinières - Courbaril Louisy - Bois Neuf - Descailles - Béola - La Vizon - Monésie - Sans Pareil - La Mauny</p> <p>Le retour à la normale se fera progressivement en cours de soirée jusqu'à demain samedi, le temps du remplissage des réservoirs.</p> <p>L'Espace Sud et la Société Martiniquaise des Eaux - SME sont navrés de cette situation et vous remercient de votre compréhension.</p>
C112585	Coupure	François	Dumaine-Bois Soldat-Beauregard	2022-09-10 08:00:00-04	2022-09-10 15:00:00-04	14,597852	-60,8906052	<p>[CASSE // FRANCOIS]</p> <p>En raison d'une casse sur le réseau au quartier Dumaine, la distribution en eau potable est interrompue pour les quartiers suivants :</p> <p>Bossou - Dumaine -Fond Giromond - Gilot - Morne Acajou</p> <p>La réparation est en cours, ce samedi matin. Le retour à la normale est prévu avant le début d'après-midi.</p> <p>Espace Sud et la Société Martiniquaise des Eaux - SME vous remercient de votre compréhension.</p>
C112584	Coupure	Vauclin	Lotissement Du Stade	2022-09-10 08:00:00-04	2022-09-10 15:00:00-04	14,541555	-60,849545	<p>[CASSE // VAUCLIN]</p> <p>En raison d'une casse sur le réseau au quartier Beaujolais, la distribution en eau potable connaît des perturbations voire des interruptions pour les quartiers suivants :</p> <p>*Beaujolais - Pérette - Petit Campêche - Petit Pérou - Morne Pérou - La Carrière - La Lucette - Pacquemar - Roblin - Sucrière - Chamfleury</p> <p>La réparation est en cours, ce samedi matin. Le retour à la normale est prévu en début d'après-midi.</p> <p>Espace Sud et la Société Martiniquaise des Eaux - SME vous remercient de votre compréhension.</p>

Numéro	Type	Ville	Zone identifiée	Début	Fin	Latitude	Longitude	Message
C112592	Coupure	Diamant	Lotissement Plein Sud	2022-09-11 06:00:00-04	2022-11-21 21:00:00-04	14,48531	-61,037809	<p>[TRAVAUX // DIAMANT]</p> <p>Le Président de l'ESPACE SUD et la SME informent les abonnés qu'en raison de travaux d'étanchéité sur le réservoir ANCINEL, la distribution en eau potable risque de connaître quelques perturbations :</p> <p>* A partir du LUNDI 12 SEPTEMBRE 2022 _ pour une durée de travaux de 2 mois</p> <p>Des solutions palliatives ont été mises en place pour limiter l'impact de ces travaux.</p> <p>*Le quartier concerné est : Ancinel</p> <p>Espace Sud et la Société Martiniquaise des Eaux - SME remercient les abonnés concernés de leur compréhension.</p>
C112587	Coupure	Trinité	Tartane	2022-09-11 06:00:00-04	2022-09-12 17:00:00-04	14,75496	-60,9243134	<p>[LAVAGE de RESERVOIR // TRINITE]</p> <p>La Société Martiniquaise des Eaux informe les abonnés que pour garantir la qualité de l'eau distribuée, le lavage du Réservoir VVF Tartane est programmé le :</p> <p>LUNDI 12 SEPTEMBRE 2022</p> <p>L'alimentation en eau potable sera donc interrompue pour les quartiers suivants :</p> <p>* Anse l'Etang - Bonneville – Distillerie</p> <p>Cap Nord et la SME remercient les clients concernés de leur compréhension.</p>
C112590	Coupure	François	Fregate- Dostaly- Perriolat	2022-09-12 06:00:00-04	2022-09-13 17:00:00-04	14,5666982	-60,8943426	<p>[LAVAGE de RESERVOIR // FRANCOIS]</p> <p>La Société Martiniquaise des Eaux informe les abonnés que pour garantir la qualité de l'eau distribuée, le lavage du Réservoir DOSTALY est programmé le :</p> <p>MARDI 13 SEPTEMBRE 2022</p> <p>L'alimentation en eau potable sera donc interrompue pour les quartiers suivants :</p> <p>* Dostaly - Dartault - Petite France - Frégate - Simon</p> <p>L'Espace Sud et la SME remercient les clients concernés de leur compréhension.</p>

Numéro	Type	Ville	Zone identifiée	Début	Fin	Latitude	Longitude	Message
C112589	Coupure	Robert	Cite Lacroix-Pte Lynch-Pte Savane	2022-09-12 06:00:00-04	2022-09-12 10:00:00-04	14,6753	-60,94144	<p>ANNULATION => [LAVAGE de RESERVOIR // ROBERT]</p> <p>La Société Martiniquaise des Eaux informe les abonnés que pour garantir la qualité de l'eau distribuée, le lavage du Réservoir POINTE LYNCH est programmé le :</p> <p>MARDI 13 SEPTEMBRE 2022</p> <p>Cap Nord et la SME remercient les clients concernés de leur compréhension.</p>
C112593	Coupure	Sainte-Luce	Monesie	2022-09-13 06:00:00-04	2022-09-14 15:00:00-04	14,5010355	-60,938949	<p>[TRAVAUX // SAINTE-LUCE]</p> <p>Le Président de l'ESPACE SUD et la SME informent les abonnés qu'en raison de travaux de renouvellement d'équipements sur le réseau au quartier Monésie, la distribution en eau potable risque de connaître des perturbations voire des interruptions :</p> <p>MERCREDI 14 SEPTEMBRE 2022</p> <p>Quartiers concernés : Monésie, Grand Figue, Béola, RAMA (lycée).</p> <p>La SME met tout en oeuvre afin de limiter l'impact de ces travaux.</p> <p>L'Espace Sud et la SME remercient les abonnés concernés de leur compréhension.</p>
C112594	Coupure	Robert	Duchene-Hauteur Pontalery	2022-09-13 06:01:00-04	2022-09-14 17:00:00-04	14,6753	-60,94144	<p>[LAVAGE de RESERVOIR // ROBERT]</p> <p>La Société Martiniquaise des Eaux informe les abonnés que pour garantir la qualité de l'eau distribuée, le lavage du Réservoir DUCHENE 1 est programmé le :</p> <p>📅 MERCREDI 14 SEPTEMBRE 2022</p> <p>L'alimentation en eau potable sera donc interrompue pour les quartiers suivants :</p> <p>📍 Duchene -Ména - Rivière Cacao - Fond Nicolas - Raisin - Fond brûlé - Bertout - Augrain - Beauséjour - La Hubert - Duchene (Lamentin)</p> <p>CAP Nord Martinique et la Société Martiniquaise des Eaux - SME remercient les clients concernés de leur compréhension.</p>

Numéro	Type	Ville	Zone identifiée	Début	Fin	Latitude	Longitude	Message
C112596	Coupure	François	228 La Prairie	2022-09-13 10:00:00-04	2022-09-13 15:00:00-04	14,5854605	-60,853501	<p>[CASSE // FRANCOIS]</p> <p>En raison d'une casse sur le réseau au quartier Cap Est, la distribution en eau potable est interrompue pour les quartiers suivants :</p> <p>* Cap Est - La Prairie</p> <p>La réparation est en cours, ce mardi. Le retour à la normale est prévu en cours d'après-midi.</p> <p>Espace Sud et la Société Martiniquaise des Eaux - SME vous remercient de votre compréhension.</p>
C112602	Coupure	Trinité	La Crique	2022-09-14 06:00:00-04	2022-09-15 17:00:00-04	14,7574216	-60,9244332	<p>[LAVAGE de RESERVOIR // TRINITE]</p> <p>La Société Martiniquaise des Eaux informe les abonnés que pour garantir la qualité de l'eau distribuée, le lavage du Réservoir MORNE CONGO est programmé le :</p> <p>* JEUDI 15 SEPTEMBRE 2022</p> <p>L'alimentation en eau potable sera donc interrompue pour les quartiers suivants :</p> <p>* La Crique - Morne Figue - Bocage - Bassignac - Brin d'Amour - Morne Poirier</p> <p>CAP Nord Martinique et la Société Martiniquaise des Eaux - SME remercient les clients concernés de leur compréhension.</p>
C112603	Coupure	Rivière-Salée	Bourg-La Laugier	2022-09-14 09:00:00-04	2022-09-14 14:00:00-04	14,52228	-60,9798288	<p>[INTERVENTION // RIVIERE-SALEE]</p> <p>En raison d'une intervention de maintenance sur le réseau au quartier Laugier, la distribution en eau potable est interrompue pour ce quartier.</p> <p>* Laugier</p> <p>La réparation est en cours, ce mercredi. Le retour à la normale est prévu en début d'après-midi.</p> <p>Espace Sud et la Société Martiniquaise des Eaux - SME vous remercient de votre compréhension.</p>

Numéro	Type	Ville	Zone identifiée	Début	Fin	Latitude	Longitude	Message
C112604	Coupure	Trois-Îlets	La Ferme	2022-09-14 10:30:00-04	2022-09-14 16:00:00-04	14,5119519	-61,0360493	<p>[CASSE // TROIS-ILETS]</p> <p>En raison d'une casse sur le réseau au quartier La Ferme, la distribution en eau potable connaît des perturbations voire des interruptions pour les quartiers suivants :</p> <p>Bourg - Vatable - Village de la Poterie - Le Radar - Domaine de Château Gaillard</p> <p>La réparation est en cours, ce mercredi. Le retour à la normale est prévu en cours d'après-midi.</p> <p>Espace Sud et la Société Martiniquaise des Eaux - SME vous remercient de votre compréhension.</p>
C112605	Coupure	Robert	Fonds Nicolas	2022-09-15 06:00:00-04	2022-09-16 17:00:00-04	14,6412378	-60,9481133	<p>[LAVAGE de RESERVOIR // ROBERT]</p> <p>La Société Martiniquaise des Eaux informe les abonnés que pour garantir la qualité de l'eau distribuée, le lavage du Réservoir FOND NICOLAS est programmé le :</p> <p>📅 VENDREDI 16 SEPTEMBRE 2022</p> <p>L'alimentation en eau potable sera donc interrompue pour les quartiers suivants :</p> <p>📍 Zone d'Activités de la SEMAIR - Four à Chaux - Pointe Champomont</p> <p>CAP Nord Martinique et la Société Martiniquaise des Eaux - SME remercient les clients concernés de leur compréhension.</p>
C112608	Coupure	Robert	Bois Neuf-Mansarde-Leconte	2022-09-15 09:00:00-04	2022-09-15 13:00:00-04	14,6753	-60,94144	<p>[CASSE // ROBERT]</p> <p>En raison d'une casse sur le réseau au quartier Mansarde, la distribution en eau potable connaît des perturbations voire des interruptions pour les quartiers suivants :</p> <p>* Mansarde</p> <p>La réparation est en cours. Le retour à la normale est prévu en fin de matinée.</p> <p>CAP Nord Martinique et la Société Martiniquaise des Eaux - SME vous remercient de votre compréhension.</p>

Numéro	Type	Ville	Zone identifiée	Début	Fin	Latitude	Longitude	Message
C112611	Coupure	Trinité	Brin D'Amour	2022-09-15 17:30:00-04	2022-09-16 06:00:00-04	14,7343509	-60,9749421	<p>[PERTURBATIONS // TRINITE]</p> <p>Suite à un dysfonctionnement sur le réseau alimentant le réservoir de Brin d'amour, la distribution en eau potable connaît des perturbations voire des interruptions pour les secteurs suivants :</p> <p>Brin d'Amour - Duferret - Bassignac</p> <p>Les interventions sont en cours.</p> <p>Le retour à la normale n'est pas encore défini.</p> <p>CAP Nord Martinique et la Société Martiniquaise des Eaux - SME sont navrés de la situation et vous remercient de votre compréhension.</p>
C112622	Coupure	Vauclin	Grand Boucan- L'Union-La Plaine	2022-09-17 20:00:00-04	2022-09-18 12:00:00-04	14,552325	-60,8822831	<p>[PERTURBATIONS // VAUCLIN]</p> <p>Suite à un incident sur le réseau d'électricité en raison du passage de la tempête tropicale Fiona, le pompage qui dessert en eau le réservoir de DUNOYER CADETTE n'est plus alimenté en électricité. La distribution d'eau potable pourrait connaître des perturbations voire des interruptions pour les quartiers suivants :</p> <p>Dunoyer - Morne Carrière - Boé - la Humbert - La Haut - Cadette - Union - Grande Case - Placide - Ravine Plate - La Montagne - Fond Hubert - Belle Etoile - Cocotte - Fond Zami - Bel Air - Coulée d'Or - Anse Felder</p> <p>Le retour à la normale ne peut être défini à ce stade.</p> <p>Espace Sud et la Société Martiniquaise des Eaux - SME vous remercient de votre compréhension.</p>

Numéro	Type	Ville	Zone identifiée	Début	Fin	Latitude	Longitude	Message
C112615	Coupure	Diamant	Lotissement Plein Sud	2022-09-18 06:00:00-04	2022-09-19 08:00:00-04	14,48531	-61,037809	<p>ANNULATION =>[LAVAGE de RESERVOIR // DIAMANT - ANSES D'ARLET]</p> <p>La Société Martiniquaise des Eaux informe les abonnés que pour garantir la qualité de l'eau distribuée, le lavage du Réservoir FOND FLEURY 2 est programmé le :</p> <p>LUNDI 19 SEPTEMBRE 2022.</p> <p>L'alimentation en eau potable sera donc interrompue pour les quartiers suivants :</p> <p>Fond Fleury - La Croix - Palmistes - Morne Blanc - Quamalon - Longuet - Fonds Requiem - La Mélise - Saint Charles - Petits Lézards</p> <p>L'Espace sud et la SME remercient les clients concernés de leur compréhension.</p>
C112614	Coupure	Anses-d'Arlet	Quartier Fond Fleury Camalon	2022-09-18 06:00:00-04	2022-09-19 08:00:00-04	14,4813089	-61,0559761	<p>ANNULATION => [LAVAGE de RESERVOIR // DIAMANT - ANSES D'ARLET]</p> <p>La Société Martiniquaise des Eaux informe les abonnés que pour garantir la qualité de l'eau distribuée, le lavage du Réservoir FOND FLEURY 2 est programmé le :</p> <p>LUNDI 19 SEPTEMBRE 2022.</p> <p>L'alimentation en eau potable sera donc interrompue pour les quartiers suivants :</p> <p>Fond Fleury - La Croix - Palmistes - Morne Blanc - Quamalon - Longuet - Fonds Requiem - La Mélise - Saint Charles - Petits Lézards</p> <p>L'Espace sud et la SME remercient les clients concernés de leur compréhension.</p>
C112616	Coupure	Ducos	Morne Carette	2022-09-19 06:00:00-04	2022-09-19 08:00:00-04	14,5839707	-60,9598623	<p>ANNULATION => [LAVAGE de RESERVOIR // DUCOS]</p> <p>La Société Martiniquaise des Eaux informe les abonnés que pour garantir la qualité de l'eau distribuée, le lavage du Réservoir MORNE CARETTE est programmé le :</p> <p>MARDI 20 SEPTEMBRE 2022.</p> <p>L'alimentation en eau potable sera donc interrompue pour les quartiers suivants :</p> <p>Morne Coco - Grande Rochelle - Morne Carette - La Beauville - Grande Savane - Fond d'Orange - Bois Neuf - Duchatel - Fond Brûlé</p> <p>L'Espace sud et la SME remercient les clients concernés de leur compréhension.</p>

Numéro	Type	Ville	Zone identifiée	Début	Fin	Latitude	Longitude	Message
C112628	Coupure	Trinité	Pte Riviere Salee-Morne Poirier-Bellevue	2022-09-19 09:00:00-04	2022-09-20 17:00:00-04	14,73884	-60,96293	<p>[PERTURBATIONS // GROS-MORNE - ROBERT - TRINITE]</p> <p>Suite à un incident technique à l'usine de production d'eau potable du Galion, hier (lundi), la distribution en eau potable connaît des perturbations voire des interruptions pour les quartiers suivants :</p> <p>Réservoir Dumaine : Deux Terres - Poirier - Dumaine - Bourg - Lessema - Fraîcheur 2 - Bat. Fraîcheur - Gpe PL Bagatelle - Manzèl - Res. Abricotier - Phalente Albert - Croix Blanche</p> <p>Réservoir Glotin : Petite Tracée - Glotin - (chemin Petit Goudou - Chemin Berault - Petite Lézarde - Boissette - Chemin Abricot - Croix blanche)</p> <p>Réservoir Bois Lézarde : Bois Lézarde - Bellevue - Res. Bèl vi - Côte D'Or</p> <p>Réservoir Vert-Pré : Vert-Pré (bourg) - Rivière-Pomme - La Digue - Bois Neuf – Café - Brice Hermitage - Bois Désir – Zabeth - L'heureux – Boutaud - Cher Epice – Galette _ Providence - Les Ananas - Magnan - Croix Odilon – Dominant _ Plaisable</p> <p>Les interventions ont été réalisées. Le retour à la normale est en cours et se fait progressivement jusqu'à fin d'après-midi, ce mardi.</p> <p>CAP Nord Martinique et la Société Martiniquaise des Eaux - SME vous remercient de votre compréhension.</p>

Numéro	Type	Ville	Zone identifiée	Début	Fin	Latitude	Longitude	Message
C112627	Coupure	Robert	Rue Du Stade - Vert-Pre	2022-09-19 09:00:00-04	2022-09-20 17:00:00-04	14,691033	-60,974337	<p>[PERTURBATIONS // GROS-MORNE - ROBERT - TRINITE]</p> <p>Suite à un incident technique à l'usine de production d'eau potable du Galion, hier (lundi), la distribution en eau potable connaît des perturbations voire des interruptions pour les quartiers suivants :</p> <p>Réservoir Dumaine : Deux Terres - Poirier - Dumaine - Bourg - Lessema - Fraîcheur 2 - Bat. Fraîcheur - Gpe PL Bagatelle - Manzèl - Res. Abricotier - Phalente Albert - Croix Blanche</p> <p>Réservoir Glotin : Petite Tracée - Glotin - (chemin Petit Goudou - Chemin Berault - Petite Lézarde - Boissette - Chemin Abricot - Croix blanche)</p> <p>Réservoir Bois Léopard : Bois Léopard - Bellevue - Res. Bèl vi - Côte D'Or</p> <p>Réservoir Vert-Pré : Vert-Pré (bourg) - Rivière-Pomme - La Digue - Bois Neuf – Café - Brice Hermitage - Bois Désir – Zabeth - L'heureux – Boutaud - Cher Epice – Galette _ Providence - Les Ananas - Magnan - Croix Odilon – Dominant _ Plaisable</p> <p>Les interventions ont été réalisées. Le retour à la normale est en cours et se fait progressivement jusqu'à fin d'après-midi, ce mardi.</p> <p>CAP Nord Martinique et la Société Martiniquaise des Eaux - SME vous remercient de votre compréhension.</p>
C112629	Coupure	Sainte-Luce	Montravail	2022-09-20 09:53:00-04	2022-09-20 15:00:00-04	14,495117	-60,930525	<p>[CASSE // SAINTE-LUCE]</p> <p>En raison d'une casse sur le réseau, la distribution en eau potable est interrompue pour les secteurs suivants :</p> <p>Bellay - Montravail - Bastopole - Trou au Diable - Delivry - Morne des Pères - Allée Mangot</p> <p>La réparation est en cours, ce mardi. Le retour à la normale est prévu en cours d'après-midi.</p> <p>Espace Sud et la Société Martiniquaise des Eaux - SME vous remercient de votre compréhension.</p>

Numéro	Type	Ville	Zone identifiée	Début	Fin	Latitude	Longitude	Message
C112630	Coupure	François	Pointe Couchee-Vapeur	2022-09-20 09:54:00-04	2022-09-20 13:00:00-04	14,6285847	-60,8995407	<p>[PERTURBATIONS // FRANCOIS]</p> <p>En raison d'une intervention sur le réseau au quartier Vapeur, la distribution en eau potable est interrompue pour ce secteur :</p> <p>* Vapeur</p> <p>L'intervention est en cours, ce mardi. Le retour à la normale est prévu en début d'après-midi.</p> <p>Espace Sud et la Société Martiniquaise des Eaux - SME vous remercient de votre compréhension.</p>
C112633	Coupure	Trinité	La Crique	2022-09-21 09:00:00-04	2022-09-21 15:00:00-04	14,7574216	-60,9244332	<p>[CASSE // TRINITE]</p> <p>En raison d'une casse sur le réseau au quartier La Crique, la distribution en eau potable connaît des perturbations voire des interruptions pour les secteurs suivants :</p> <p>* La Crique</p> <p>La réparation est en cours, ce mercredi. Le retour à la normale est prévu en début d'après-midi.</p> <p>Cap Nord et la Société Martiniquaise des Eaux - SME vous remercient de votre compréhension.</p>
C112631	Coupure	François	Pointe Cerisier	2022-09-21 09:00:00-04	2022-09-21 14:00:00-04	14,5922247	-60,871289	<p>[CASSE // FRANCOIS]</p> <p>En raison d'une casse sur le réseau au quartier Cap Est, la distribution en eau potable est interrompue pour ce secteur :</p> <p>Cap Est</p> <p>L'intervention est en cours, ce mercredi matin. Le retour à la normale est prévu en début d'après-midi.</p> <p>Espace Sud et la Société Martiniquaise des Eaux - SME vous remercient de votre compréhension.</p>

Numéro	Type	Ville	Zone identifiée	Début	Fin	Latitude	Longitude	Message
C112636	Coupure	Trinité	Pte Riviere Salee-Morne Poirier-Bellevue	2022-09-22 06:58:00-04	2022-09-22 22:58:00-04	14,73884	-60,96293	<p>[PERTURBATIONS // GROS-MORNE - TRINITE]</p> <p>La distribution en eau potable connaît des perturbations voire des interruptions pour les quartiers suivants :</p> <p>Deux Terres - Poirier - Dumaine - Bourg - Lessema - Fraîcheur 2 - Bat. Fraîcheur - Gpe PL Bagatelle - Manzèl - Res. Abricotier - Phalente Albert - Croix Blanche</p> <p>Bois Léopard - Bellevue - Res. Bèl vi - Côte D'Or</p> <p>Les interventions sont en cours pour un retour à la normale dans les meilleurs délais, ce jeudi.</p> <p>CAP Nord Martinique et la Société Martiniquaise des Eaux - SME vous remercient de votre compréhension.</p>
C112640	Coupure	Trinité	Pte Riviere Salee-Morne Poirier-Bellevue	2022-09-23 08:00:00-04	2022-09-26 20:00:00-04	14,73884	-60,96293	<p>[PERTURBATIONS // GROS-MORNE - TRINITE]</p> <p>Suite aux fortes pluies impactant l'usine de production d'eau potable du Galion et Calvaire jusqu'à ce dimanche, la distribution en eau potable connaît encore des perturbations, voire des interruptions pour les quartiers suivants :</p> <p>* Réservoir Bois Léopard : Bois Léopard - Bellevue - Res. Bèl vi - Côte D'Or</p> <p>* Réservoir Tamarin : Tamarin</p> <p>Les interventions se poursuivent ce lundi.</p> <p>Sous réserve de nouvelles fortes pluies, le retour à la normale devrait se faire progressivement en cours de journée.</p> <p>CAP Nord Martinique et la Société Martiniquaise des Eaux - SME vous remercient de votre compréhension.</p>
C112642	Coupure	Ducos	Bac	2022-09-23 08:00:00-04	2022-09-23 16:00:00-04	14,5926979	-60,9816253	<p>[CASSE // DUCOS] En raison d'une casse sur le réseau au quartier Génipa, la distribution en eau potable connaît des perturbations voire des interruptions pour une partie du secteur : 📍 Génipa</p> <p>La réparation est en cours, ce vendredi. Le retour à la normale est prévu en cours d'après-midi.</p> <p>L'Espace sud et la SME vous remercient de votre compréhension.</p>

Numéro	Type	Ville	Zone identifiée	Début	Fin	Latitude	Longitude	Message
C112643	Coupure	Saint-Esprit	Bourg-La Ferme	2022-09-23 09:00:00-04	2022-09-23 17:00:00-04	14,5634166	-60,9411759	<p>[PERTURBATIONS // SAINT-ESPRIT]</p> <p>Suite à un incident électrique, le pompage qui alimente en eau le réservoir de MORNE LAVALEUR a été impacté. La distribution d'eau potable connaît des perturbations voire des interruptions pour les quartiers suivants :</p> <p>*Morne Lavaleur - La Pignol - Providence - Solitude - Gueydon - Bois Michel - La Carreau - Petit Fond - Nicolas - Morne Vent - Duchatel</p> <p>Bourg - La Ferme</p> <p>Les équipes d'EDF sont mobilisées pour un retour à la normale dans les meilleurs délais. Espace Sud et la Société Martiniquaise des Eaux - SME vous remercient de votre compréhension.</p>
C112648	Coupure	François	Dumaine-Bois Soldat-Beauregard	2022-09-25 06:00:00-04	2022-09-26 18:00:00-04	14,597852	-60,8906052	<p>[LAVAGE de RESERVOIR // FRANCOIS]</p> <p>La Société Martiniquaise des Eaux informe les abonnés que pour garantir la qualité de l'eau distribuée, le lavage du Réservoir de BOIS SOLDAT est programmé le :</p> <p>LUNDI 26 SEPTEMBRE 2022</p> <p>L'alimentation en eau potable sera donc interrompue pour les quartiers suivants :</p> <p>Bois Soldat - Morne Lacroix - Beauregard - Mascaras - Petite France – Magdelonnette</p> <p>L'alimentation en eau potable sera donc interrompue entre 8h et 15h.</p> <p>L'Espace Sud et la SME remercient les abonnés concernés de leur compréhension.</p>
C112649	Coupure	Sainte-Anne	Lotissement Domaine De Belfond	2022-09-26 06:00:00-04	2022-09-27 18:00:00-04	14,444045	-60,878498	<p>[LAVAGE de RESERVOIR // SAINTE-ANNE]</p> <p>La Société Martiniquaise des Eaux informe les abonnés que pour garantir la qualité de l'eau distribuée, le lavage du Réservoir CLUB MED est programmé le :</p> <p>MARDI 27 SEPTEMBRE 2022</p> <p>L'alimentation en eau potable sera donc interrompue pour les quartiers suivants :</p> <p>Domaine de Belfond - Club Méd - Bourg</p> <p>L'alimentation en eau potable sera donc interrompue entre 8h et 15h.</p> <p>L'Espace Sud et la SME remercient les abonnés concernés de leur compréhension.</p>

Numéro	Type	Ville	Zone identifiée	Début	Fin	Latitude	Longitude	Message
C112650	Coupure	François	228 La Prairie	2022-09-27 06:00:00-04	2022-09-28 18:00:00-04	14,5854605	-60,853501	<p>[LAVAGE de RESERVOIR // FRANCOIS]</p> <p>La Société Martiniquaise des Eaux informe les abonnés que pour garantir la qualité de l'eau distribuée, le lavage du Réservoir CAP EST est programmé le :</p> <p>MERCREDI 28 SEPTEMBRE 2022</p> <p>L'alimentation en eau potable sera donc interrompue pour les quartiers suivants :</p> <p>Cap Est - La Plaine - La Prairie</p> <p>L'alimentation en eau potable sera donc interrompue entre 8h et 15h.</p> <p>L'Espace Sud et la SME remercient les abonnés concernés de leur compréhension.</p>
C112653	Coupure	Trinité	Pte Riviere Salee-Morne Poirier-Bellevue	2022-09-27 06:00:00-04	2022-09-28 17:00:00-04	14,73884	-60,96293	<p>[PERTURBATIONS // GROS-MORNE - TRINITE]</p> <p>La distribution en eau potable connaît quelques perturbations résiduelles pour les quartiers suivants :</p> <p>Réservoir Bois Léopard : Bois Léopard - Bellevue - Res. Bèl vi - Côte D'Or</p> <p>Les interventions ont été réalisées.</p> <p>Sous réserve de nouvelles fortes pluies, le retour à la normale est en cours, ce mercredi.</p> <p>CAP Nord Martinique et la Société Martiniquaise des Eaux - SME vous remercient de votre compréhension.</p>
C112655	Coupure	Ducos	Voie Communale No 8 De Durivage	2022-09-27 10:00:00-04	2022-09-27 15:00:00-04	14,569958	-60,958062	<p>[INTERVENTION // DUCOS]</p> <p>En raison d'une intervention de maintenance sur le réseau de Durivage, la distribution en eau potable connaît des perturbations voire des interruptions pour ce secteur :</p> <p>* Durivage</p> <p>L'intervention est en cours. Le retour à la normale est prévu en début d'après-midi.</p> <p>Espace Sud et la Société Martiniquaise des Eaux - SME vous remercient de votre compréhension.</p>

Numéro	Type	Ville	Zone identifiée	Début	Fin	Latitude	Longitude	Message
C112654	Coupure	François	Lotissement La Cotonnerie	2022-09-27 11:00:00-04	2022-09-27 15:00:00-04	14,614676	-60,908759	<p>[INTERVENTION // FRANCOIS]</p> <p>En raison d'une intervention de maintenance sur le réseau du Bourg, la distribution en eau potable connaît des perturbations voire des interruptions pour ce secteur :</p> <p>* Bourg</p> <p>L'intervention est en cours. Le retour à la normale est prévu en début d'après-midi.</p> <p>Espace Sud et la Société Martiniquaise des Eaux - SME vous remercient de votre compréhension.</p>
C112657	Coupure	Sainte-Anne	Le Marin	2022-09-27 18:26:00-04	2022-09-28 15:00:00-04	14,4330061	-60,8450575	<p>[TRAVAUX // SAINTE-ANNE]</p> <p>Le Président de l'ESPACE SUD et la SME informent les abonnés qu'en raison de travaux de pose d'équipements sur le réseau au quartier Cap Chevalier, la distribution en eau potable risque de connaître des perturbations voire des interruptions :</p> <p>MERCREDI 28 SEPTEMBRE 2022</p> <p>Quartiers concernés : Cap Chevalier - Cap Cabaret - Barrière Lacroix - Fond Repos.</p> <p>Le retour à la normale est prévu en cours d'après-midi.</p> <p>La SME met tout en oeuvre afin de limiter l'impact de ces travaux.</p> <p>L'Espace Sud et la SME remercient les abonnés concernés de leur compréhension.</p>
C112661	Coupure	Sainte-Luce	Residence Ladour	2022-09-29 09:00:00-04	2022-09-29 20:42:00-04	14,484427	-60,931443	<p>[CASSE // SAINTE-LUCE]</p> <p>En raison d'une casse sur le réseau au quartier Bellevue Ladour, la distribution en eau potable connaît des perturbations voire des interruptions pour ces secteurs :</p> <p>* Bellevue Ladour - Corps de garde</p> <p>Les travaux sont en cours. Le retour à la normale est prévu en début d'après-midi.</p> <p>Espace Sud et la Société Martiniquaise des Eaux - SME vous remercient de votre compréhension.</p>

Numéro	Type	Ville	Zone identifiée	Début	Fin	Latitude	Longitude	Message
C112662	Coupure	Ducos	Route De Durivage	2022-09-29 09:00:00-04	2022-09-29 15:00:00-04	14,5690728	-60,956587	<p>[INTERVENTION // DUCOS]</p> <p>En raison d'une intervention sur le réseau de Durivage, la distribution en eau potable connaît des perturbations voire des interruptions pour ce secteur :</p> <p>* Durivage</p> <p>L'intervention est en cours. Le retour à la normale est prévu en début d'après-midi.</p> <p>Espace Sud et la Société Martiniquaise des Eaux - SME vous remercient de votre compréhension.</p>
C112663	Coupure	Rivière-Pilote	La Regale-Desmartinieres-La Renee	2022-09-29 12:00:00-04	2022-09-29 18:01:00-04	14,5321503	-60,9078585	<p>[CASSE // RIVIERE-PILOTE]</p> <p>En raison d'une casse sur le réseau, la distribution en eau potable est interrompue pour les quartiers suivants :</p> <p>* Baudelle - Desmartinières - Perrine</p> <p>La réparation est en cours. Le retour à la normale est prévu en cours d'après-midi.</p> <p>Espace Sud et la Société Martiniquaise des Eaux - SME vous remercient de votre compréhension.</p>
C112676	Coupure	Vauclin	Lotissement Du Stade	2022-10-02 21:00:00-04	2022-10-03 16:00:00-04	14,541555	-60,849545	<p>[CASSE// VAUCLIN]</p> <p>Suite à une casse sur le réseau d'eau potable, la distribution en eau potable est interrompue pour les quartiers : Champfleury - Pérette</p> <p>La réparation est programmée ce lundi matin.</p> <p>Espace Sud et la Société Martiniquaise des Eaux - SME vous remercient de votre compréhension.</p>

Numéro	Type	Ville	Zone identifiée	Début	Fin	Latitude	Longitude	Message
C112677	Coupure	Ducos	Morne Coco	2022-10-03 06:00:00-04	2022-10-03 20:00:00-04	14,6067284	-60,968185	<p>[TRAVAUX // DUCOS]</p> <p>Le Président de l'ESPACE SUD et la SME informent les abonnés qu'en raison de travaux d'amélioration sur l'accélérateur Bac Coco Ducos au niveau du réseau structurant du sud caraïbe, la distribution en eau potable risque de connaître quelques perturbations :</p> <p>* LUNDI 03 OCTOBRE 2022 _ entre 8h et 18h00</p> <p>Les communes pouvant être concernées sont :</p> <p>* Ducos - Saint-Esprit - Diamant - Rivière-Salée - Sainte-Luce - Rivière-Pilote</p> <p>En cas de perturbation avérée, les abonnés concernés seront informés par des mises à jour du message en cours de journée sur tous nos supports de communication habituels : cette carte Info réseau, Facebook (Groupe Info réseau Espace Sud), et Omijo.</p> <p>L'Espace Sud et la SME remercient les abonnés concernés de leur compréhension.</p>
C112680	Coupure	Saint-Esprit	L'Avenir-Grand Bassin-Valatte	2022-10-03 08:00:00-04	2022-10-04 09:00:00-04	14,5623089	-60,9051337	<p>[PERTURBATION TRAVAUX // SAINT-ESPRIT]</p> <p>Le Président de l'ESPACE SUD et la SME informent les abonnés qu'en raison de travaux d'amélioration sur l'accélérateur Bac Coco Ducos au niveau du réseau structurant du sud caraïbe, la distribution en eau potable risque de connaître quelques perturbations :</p> <p>* LUNDI 03 OCTOBRE 2022 _ entre 8h et 18h00</p> <p>Les quartiers concernés sont :</p> <p>* Morne Lavaleur</p> <p>L'Espace Sud et la SME remercient les abonnés concernés de leur compréhension.</p>

Numéro	Type	Ville	Zone identifiée	Début	Fin	Latitude	Longitude	Message
C112678	Coupure	Rivière-Pilote	La Regale- Desmartinieres- La Renee	2022-10-03 10:00:00-04	2022-10-03 15:34:00-04	14,5321503	-60,9078585	<p>[INTERVENTION // SAINT-ESPRIT - RIVIERE-PILOTE]</p> <p>En raison d'une intervention sur le réseau, la distribution en eau potable connaît des perturbations voire des interruptions pour ces secteurs :</p> <p>* Régale - Mathilde</p> <p>L'intervention est en cours. Le retour à la normale est prévu en début d'après-midi.</p> <p>Espace Sud et la Société Martiniquaise des Eaux - SME vous remercient de votre compréhension.</p>
C112679	Coupure	Saint-Esprit	Chemin Rural De Morne Magdelonnette	2022-10-03 10:00:00-04	2022-10-03 15:00:00-04	14,539073	-60,923205	<p>[INTERVENTION // SAINT-ESPRIT - RIVIERE-PILOTE - RIVIERE-SALEE]</p> <p>En raison d'une intervention sur le réseau, la distribution en eau potable connaît des perturbations voire des interruptions pour ces secteurs :</p> <p>* Régale - Mathilde</p> <p>L'intervention est en cours. Le retour à la normale est prévu en début d'après-midi.</p> <p>Espace Sud et la Société Martiniquaise des Eaux - SME vous remercient de votre compréhension.</p>

Numéro	Type	Ville	Zone identifiée	Début	Fin	Latitude	Longitude	Message
C112683	Coupure	Sainte-Luce	Monesie	2022-10-03 17:00:00-04	2022-10-04 13:00:00-04	14,5010355	-60,938949	<p>[PERTURBATION TRAVAUX // RIVIERE-SALEE - SAINTE-LUCE - RIVIERE-PILOTE - SAINT-ESPRIT]</p> <p>Le Président de l'ESPACE SUD et la SME informent les abonnés qu'en raison des travaux d'amélioration sur l'accélérateur Bac Coco Ducos, réalisés hier lundi 3 octobre, la distribution en eau potable connaît encore quelques perturbations voire des interruptions pour certains quartiers :</p> <p>Préfontaine - Régale - La Renée - *Morne Honoré - Desmartinière Louvet - Beaudelle - Morne Escarpe - Croix Godet - Morne Vent - La Monfort - Calvet - Fond Masson - Mathilde - Morne Degras - Magdelonnette</p> <p>*Fond Masson - La Reprise - La Suffrin</p> <p>*Trois Rivières - Anse Mabouya - Désert</p> <p>Les travaux se sont achevés tardivement hier. Le retour à la normale est prévu aujourd'hui, mardi, en cours de matinée, le temps du remplissage des réservoirs concernés.</p> <p>La SME vous prie de l'excuser pour la gêne occasionnée.</p> <p>L'Espace Sud et la SME remercient les abonnés concernés de leur compréhension.</p>

Numéro	Type	Ville	Zone identifiée	Début	Fin	Latitude	Longitude	Message
C112681	Coupure	Rivière-Salée	Sans Pareil	2022-10-03 17:00:00-04	2022-10-04 13:00:00-04	14,5075696	-60,962714	<p>[PERTURBATION TRAVAUX // RIVIERE-SALEE - SAINTE-LUCE - RIVIERE-PILOTE - SAINT-ESPRIT]</p> <p>Le Président de l'ESPACE SUD et la SME informent les abonnés qu'en raison des travaux d'amélioration sur l'accélérateur Bac Coco Ducos, réalisés hier lundi 3 octobre, la distribution en eau potable connaît encore quelques perturbations voire des interruptions pour certains quartiers :</p> <p>Préfontaine - Régale - La Renée - *Morne Honoré - Desmartinière Louvet - Beaudelle - Morne Escarpe - Croix Godet - Morne Vent - La Monfort - Calvet - Fond Masson - Mathilde - Morne Degras - Magdelonnette</p> <p>*Fond Masson - La Reprise - La Suffrin</p> <p>*Trois Rivières - Anse Mabouya - Désert</p> <p>Les travaux se sont achevés tardivement hier. Le retour à la normale est prévu aujourd'hui, mardi, en cours de matinée, le temps du remplissage des réservoirs concernés.</p> <p>La SME vous prie de l'excuser pour la gêne occasionnée.</p> <p>L'Espace Sud et la SME remercient les abonnés concernés de leur compréhension.</p>

Numéro	Type	Ville	Zone identifiée	Début	Fin	Latitude	Longitude	Message
C112682	Coupure	Sainte-Luce	L'Epinay-Trou Au Diable	2022-10-03 17:00:00-04	2022-10-04 13:00:00-04	14,4851735	-60,9169681	<p>[PERTURBATION TRAVAUX // RIVIERE-SALEE - SAINTE-LUCE - RIVIERE-PILOTE - SAINT-ESPRIT]</p> <p>Le Président de l'ESPACE SUD et la SME informent les abonnés qu'en raison des travaux d'amélioration sur l'accélérateur Bac Coco Ducos, réalisés hier lundi 3 octobre, la distribution en eau potable connaît encore quelques perturbations voire des interruptions pour certains quartiers :</p> <p>Préfontaine - Régale - La Renée - *Morne Honoré - Desmartinière Louvet - Beaudelle - Morne Escarpe - Croix Godet - Morne Vent - La Monfort - Calvet - Fond Masson - Mathilde - Morne Degras - Magdelonnette</p> <p>*Fond Masson - La Reprise - La Suffrin</p> <p>*Trois Rivières - Anse Mabouya - Désert</p> <p>Les travaux se sont achevés tardivement hier. Le retour à la normale est prévu aujourd'hui, mardi, en cours de matinée, le temps du remplissage des réservoirs concernés.</p> <p>La SME vous prie de l'excuser pour la gêne occasionnée.</p> <p>L'Espace Sud et la SME remercient les abonnés concernés de leur compréhension.</p>
C112684	Coupure	François	Mansarde Rancee	2022-10-04 06:00:00-04	2022-10-04 16:00:00-04	14,6367219	-60,9198493	<p>[PERTURBATIONS // FRANCOIS]</p> <p>En raison d'un incident technique impactant le réservoir de Morne Courbaril, la distribution en eau potable connaît des perturbations voire des interruptions pour ces secteurs :</p> <p>Morne Courbaril - Bonny - Chopotte - Vapeur - Pointe Thalémont - Mansarde Rancée - Bonnaire</p> <p>Les interventions sont en cours. Le retour à la normale est prévu en cours d'après-midi.</p> <p>Espace Sud et la Société Martiniquaise des Eaux - SME vous remercient de votre compréhension.</p>

Numéro	Type	Ville	Zone identifiée	Début	Fin	Latitude	Longitude	Message
C112686	Coupure	Rivière-Salée	Fond Masson	2022-10-04 08:00:00-04	2022-10-04 15:00:00-04	14,5401376	-60,9356797	<p>[CASSE // RIVIERE-PILOTE - SAINT-ESPRIT - RIVIERE-SALEE]</p> <p>En raison d'une casse sur le réseau impactant les réservoirs Morne Honoré et Fond Masson, la distribution en eau potable connaît des perturbations voire des interruptions pour les quartiers suivants :</p> <p>*Fond Masson - La Reprise - La Suffrin - ch. La Félix</p> <p>* Régale - La Renée - *Morne Honoré - Desmartinière Louvet - Beaudelle - Morne Escarpe - Croix Godet - Morne Vent - Préfontaine - La Monfort - Calvet - Fond Masson - Mathilde - Morne Degras - Magdelonnette.</p> <p>La réparation est en cours. Le retour à la normale se fera demain, mercredi, progressivement en fin de journée, le temps du remplissage des réservoirs. Espace Sud et la Société Martiniquaise des Eaux - SME vous remercient de votre compréhension.</p>
C112688	Coupure	Saint-Esprit	Le Marin	2022-10-04 09:00:00-04	2022-10-06 22:00:00-04	14,5538503	-60,9230323	<p>[CASSE // RIVIERE-PILOTE - SAINT-ESPRIT]</p> <p>En raison d'une casse sur le réseau impactant le réservoir de MORNE HONORE, la distribution en eau potable connaît des perturbations voire des interruptions pour les quartiers suivants :</p> <p>* Régale - En Bellay - La Renée - *Morne Honoré - Desmartinière Louvet - Beaudelle - Morne Escarpe - Croix Godet - Morne Vent - Préfontaine - La Monfort - Calvet - Fond Masson - Mathilde - Morne Degras - Magdelonnette.</p> <p>Le réservoir peine à se remplir. Des investigations complémentaires sont en cours. Le retour à la normale se fera progressivement en cours de soirée jusqu'à demain matin (selon les secteurs).</p> <p>Espace Sud et la Société Martiniquaise des Eaux - SME vous remercient de votre compréhension.</p>

Numéro	Type	Ville	Zone identifiée	Début	Fin	Latitude	Longitude	Message
C112687	Coupure	Rivière-Pilote	La Regale- Desmartinieres- La Renee	2022-10-04 09:00:00-04	2022-10-06 22:00:00-04	14,5321503	-60,9078585	<p>[CASSE // RIVIERE-PILOTE - SAINT-ESPRIT]</p> <p>En raison d'une casse sur le réseau impactant le réservoir de MORNE HONORE, la distribution en eau potable connaît des perturbations voire des interruptions pour les quartiers suivants :</p> <p>* Régale - En Bellay - La Renée - *Morne Honoré - Desmartinière Louvet - Beaudelle - Morne Escarpe - Croix Godet - Morne Vent - Préfontaine - La Monfort - Calvet - Fond Masson - Mathilde - Morne Degras - Magdelonnette.</p> <p>Le réservoir peine à se remplir. Des investigations complémentaires sont en cours. Le retour à la normale se fera progressivement en cours de soirée jusqu'à demain matin (selon les secteurs).</p> <p>Espace Sud et la Société Martiniquaise des Eaux - SME vous remercient de votre compréhension.</p>
C112685	Coupure	François	Lotissement La Martienne	2022-10-04 09:00:00-04	2022-10-04 16:00:00-04	14,615175	-60,910957	<p>[CASSE// FRANCOIS]</p> <p>Suite à une casse sur le réseau, la distribution en eau potable est interrompue, ce jour, pour le quartier suivant :</p> <p>* Bourg</p> <p>La réparation est en cours. Le retour à la normale est prévu en début d'après-midi.</p> <p>Espace Sud et la Société Martiniquaise des Eaux - SME vous remercient de votre compréhension.</p>

Numéro	Type	Ville	Zone identifiée	Début	Fin	Latitude	Longitude	Message
C112693	Coupure	Trinité	Rue Des Artisans-Za Du Bac	2022-10-04 17:00:00-04	2022-10-05 15:00:00-04	14,731146	-60,947745	<p>[TRAVAUX // TRINITE]</p> <p>Le Président de Cap Nord Martinique et la SME informent les abonnés qu'en raison de travaux de réparation sur le réseau du réservoir Desmarinières, la distribution en eau potable risque d'être perturbée voire interrompue :</p> <p>MERCREDI 05 OCTOBRE 2022</p> <p>Quartiers concernés : Bac - Cité Bac</p> <p>Le retour à la normale est prévu en début d'après-midi.</p> <p>La SME met tout en oeuvre afin de limiter l'impact de ces travaux.</p> <p>CAP NORD et la SME remercient les abonnés concernés de leur compréhension.</p>
C112696	Coupure	Rivière-Salée	Bourg-La Laugier	2022-10-05 09:00:00-04	2022-10-05 13:23:00-04	14,52228	-60,9798288	<p>[INTERVENTION // RIVIERE-SALEE]</p> <p>En raison d'une intervention urgente sur le réseau, la distribution en eau potable connaît des perturbations voire des interruptions pour les quartiers suivants :</p> <p>* Bourg - Laugier</p> <p>L'intervention est cours, ce mercredi. Le retour à la normale est prévu en fin de matinée.</p> <p>Espace Sud et la Société Martiniquaise des Eaux - SME vous remercient de votre compréhension.</p>
C112698	Coupure	Diamant	Rue Des Pipiris	2022-10-05 10:00:00-04	2022-10-05 15:24:00-04	14,479538	-61,032631	<p>[CASSE// DIAMANT]</p> <p>En raison d'une casse sur le réseau, la distribution en eau potable est interrompue pour le quartier suivant :</p> <p>* Dizac</p> <p>L'intervention est cours, ce mercredi. Le retour à la normale est prévu en début d'après-midi.</p> <p>Espace Sud et la Société Martiniquaise des Eaux - SME vous remercient de votre compréhension.</p>

Numéro	Type	Ville	Zone identifiée	Début	Fin	Latitude	Longitude	Message
C112697	Coupure	Rivière-Pilote	Total, D 18 A	2022-10-05 10:00:00-04	2022-10-05 15:00:00-04	14,4775	-60,9035	<p>[CASSE// RIVIERE-PILOTE]</p> <p>En raison d'une casse sur le réseau, la distribution en eau potable est interrompue pour le quartier suivant :</p> <p>* Desruisseaux</p> <p>L'intervention est cours, ce mercredi. Le retour à la normale est prévu en début d'après-midi.</p> <p>Espace Sud et la Société Martiniquaise des Eaux - SME vous remercient de votre compréhension.</p>
C112699	Coupure	Rivière-Salée	Medecin	2022-10-05 10:25:00-04	2022-10-05 15:25:00-04	14,5063143	-60,9846906	<p>[CASSE// RIVIERE-SALEE - SAINTE-LUCE]</p> <p>En raison d'une casse sur le réseau, la distribution en eau potable est interrompue pour les quartiers suivants :</p> <p>* Médecin, Sagesse, Les Coteaux</p> <p>L'intervention est cours, ce mercredi. Le retour à la normale est prévu en début d'après-midi.</p> <p>Espace Sud et la Société Martiniquaise des Eaux - SME vous remercient de votre compréhension.</p>
C112700	Coupure	Sainte-Luce	Les Coteaux	2022-10-05 10:26:00-04	2022-10-05 15:26:00-04	14,498028	-60,980805	<p>[CASSE// RIVIERE-SALEE - SAINTE-LUCE]</p> <p>En raison d'une casse sur le réseau, la distribution en eau potable est interrompue pour les quartiers suivants :</p> <p>* Médecin, Sagesse, Les Coteaux</p> <p>L'intervention est cours, ce mercredi. Le retour à la normale est prévu en début d'après-midi.</p> <p>Espace Sud et la Société Martiniquaise des Eaux - SME vous remercient de votre compréhension.</p>
C112701	Coupure	Saint-Esprit	Chemin Durivage	2022-10-05 18:00:00-04	2022-10-06 06:00:00-04	14,565566	-60,947974	<p>[PERTURBATIONS // SAINT-ESPRIT]</p> <p>Suite à un incident technique sur l'accélérateur de Morne Lavaleur, la distribution en eau potable connaît des perturbations voire des interruptions pour le quartier suivant :</p> <p>* Morne Lavaleur</p> <p>Les interventions sont en cours.</p> <p>Le retour à normale se fera progressivement en cours de soirée</p> <p>L'Espace Sud et la SME remercient les abonnés concernés de leur compréhension.</p>

Numéro	Type	Ville	Zone identifiée	Début	Fin	Latitude	Longitude	Message
C112708	Coupure	François	Dumaine-Bois Soldat- Beauregard	2022-10-09 10:00:00-04	2022-10-09 18:00:00-04	14,597852	-60,8906052	<p>[CASSE // FRANCOIS]</p> <p>En raison d'une casse sur le réseau, la distribution en eau potable connaît des perturbations voire des interruptions pour les quartiers suivants :</p> <p>* La Dumaine - La Gillot</p> <p>La réparation est en cours. Le retour à la normale se fera progressivement en cours de soirée.</p> <p>Espace Sud et la Société Martiniquaise des Eaux - SME vous remercient de votre compréhension.</p>
C112718	Coupure	François	La-Gillot	2022-10-10 08:00:00-04	2022-10-10 13:00:00-04	14,586614	-60,900973	<p>[CASSE // FRANCOIS]</p> <p>En raison d'une casse sur le réseau, la distribution en eau potable est interrompue pour le quartier suivant :</p> <p>* Fond Lamy</p> <p>La réparation est en cours. Le retour à la normale est prévu en début d'après-midi.</p> <p>Espace Sud et la Société Martiniquaise des Eaux - SME vous remercient de votre compréhension.</p>
C112722	Coupure	Anses-d'Arlet	Chemin Rural De Bas Morne	2022-10-11 06:00:00-04	2022-10-12 18:00:00-04	14,482182	-61,073571	<p>[TRAVAUX // ANSES D'ARLET]</p> <p>Le Président de l'ESPACE SUD et la SME informent les abonnés qu'en raison de travaux d'amélioration sur la station de pompage de BAS-MORNE, la distribution en eau potable risque de connaître des perturbations :</p> <p>* MERCREDI 12 OCTOBRE 2022</p> <p>* Quartiers concernés : Bas Morne - Morne Bellevue</p> <p>Le retour à la normale est prévu en fin d'après-midi.</p> <p>La SME met tout en oeuvre afin de limiter l'impact de ces travaux.</p> <p>L'ESPACE SUD et la SME remercient les abonnés concernés de leur compréhension.</p>

Numéro	Type	Ville	Zone identifiée	Début	Fin	Latitude	Longitude	Message
C112720	Coupure	Trois-Îlets	10 Rue Des Citronniers	2022-10-11 10:00:00-04	2022-10-11 14:00:00-04	14,537824	-61,036821	<p>[CASSE // TROIS-ILETS]</p> <p>En raison d'une casse sur le réseau, la distribution en eau potable est interrompue pour le quartier suivant :</p> <p>* BOURG</p> <p>La réparation est en cours. Le retour à la normale est prévu en début d'après-midi.</p> <p>Espace Sud et la Société Martiniquaise des Eaux - SME vous remercient de votre compréhension.</p>
C112721	Coupure	Trinité	Voie No 1 La Crique	2022-10-11 15:00:00-04	2022-10-12 14:00:00-04	14,743052	-60,967011	<p>[CASSE // TRINITE]</p> <p>En raison d'une casse sur le réseau, la distribution en eau potable est interrompue pour le quartier suivant :</p> <p>* La Crique - voie n°3</p> <p>La réparation est en cours, ce mercredi. Le retour à la normale est prévu en cours d'après-midi.</p> <p>Cap Nord Martinique et la Société Martiniquaise des Eaux - SME vous remercient de votre compréhension.</p>
C112723	Coupure	François	Pointe Thalemont	2022-10-12 10:00:00-04	2022-10-12 15:00:00-04	14,6443506	-60,9047234	<p>[CASSE // FRANCOIS]</p> <p>En raison d'une casse sur le réseau, la distribution en eau potable est interrompue pour le quartier suivant :</p> <p>Pointe Thalémont</p> <p>La réparation est en cours. Le retour à la normale est prévu en début d'après-midi.</p> <p>Espace Sud et la Société Martiniquaise des Eaux - SME vous remercient de votre compréhension.</p>

Numéro	Type	Ville	Zone identifiée	Début	Fin	Latitude	Longitude	Message
C112724	Coupure	Trois-Îlets	La Ferme	2022-10-12 20:30:00-04	2022-10-13 13:00:00-04	14,5119519	-61,0360493	<p>[PERTURBATIONS // TROIS-ILETS]</p> <p>En raison d'un incident technique au niveau du réservoir Grand Maison, la distribution en eau potable connaît des perturbations voire des interruptions pour les quartiers suivants :</p> <p>*Grand Maison - Fond Mulâtre - La Beaufond - La Ferme - Concorde - Lerytz</p> <p>Des interventions sont en cours. Le retour à la normale est prévu demain, jeudi, en cours de matinée, le temps du remplissage du réservoir.</p> <p>Espace Sud et la Société Martiniquaise des Eaux - SME vous remercient de votre compréhension.</p>
C112732	Coupure	Anses-d'Arlet	Quartier Fond Fleury Camalon	2022-10-16 06:00:00-04	2022-10-17 17:00:00-04	14,4813089	-61,0559761	<p>[LAVAGE de RESERVOIR // DIAMANT - TROIS-ILETS]</p> <p>La Société Martiniquaise des Eaux informe les abonnés que pour garantir la qualité de l'eau distribuée, le lavage du Réservoir FOND FLEURY 2 est programmé le :</p> <p>LUNDI 17 OCTOBRE 2022</p> <p>L'alimentation en eau potable sera donc interrompue, durant cette journée, pour les quartiers ci-dessous. Aussi, pour certaines habitations, des perturbations sont possible dès la veille au soir.</p> <p>Fond Fleury - La Croix - Palmistes - Morne Blanc - Quamalon - Longuet - Fonds Requiem - La Mélise - Saint Charles - Petits Lézards</p> <p>Le retour à la normale est prévu en cours d'après-midi.</p> <p>La SME met tout en œuvre afin de limiter l'impact de ces travaux.</p> <p>L'ESPACE SUD et la SME remercient les abonnés concernés de leur compréhension.</p>

Numéro	Type	Ville	Zone identifiée	Début	Fin	Latitude	Longitude	Message
C112733	Coupure	Diamant	Lotissement Plein Sud	2022-10-16 06:00:00-04	2022-10-17 17:00:00-04	14,48531	-61,037809	<p>[LAVAGE de RESERVOIR // DIAMANT - TROIS-ILETS]</p> <p>La Société Martiniquaise des Eaux informe les abonnés que pour garantir la qualité de l'eau distribuée, le lavage du Réservoir FOND FLEURY 2 est programmé le :</p> <p>LUNDI 17 OCTOBRE 2022</p> <p>L'alimentation en eau potable sera donc interrompue, durant cette journée, pour les quartiers ci-dessous. Aussi, pour certaines habitations, des perturbations sont possible dès la veille au soir.</p> <p>Fond Fleury - La Croix - Palmistes - Morne Blanc - Quamalon - Longuet - Fonds Requiem - La Mélise - Saint Charles - Petits Lézards</p> <p>Le retour à la normale est prévu en cours d'après-midi.</p> <p>La SME met tout en œuvre afin de limiter l'impact de ces travaux.</p> <p>L'ESPACE SUD et la SME remercient les abonnés concernés de leur compréhension.</p>
C112731	Coupure	Ducos	Morne Carette	2022-10-17 06:00:00-04	2022-10-18 18:00:00-04	14,5839707	-60,9598623	<p>[LAVAGE de RESERVOIR // DUCOS]</p> <p>La Société Martiniquaise des Eaux informe les abonnés que pour garantir la qualité de l'eau distribuée, le lavage du Réservoir MORNE CARETTE est programmé le :</p> <p>MARDI 18 OCTOBRE 2022</p> <p>L'alimentation en eau potable sera donc interrompue, durant cette journée, pour les quartiers ci-dessous. Aussi, pour certaines habitations, des perturbations sont possible dès la veille au soir.</p> <p>Morne Coco - Grande Rochelle - Morne Carette - La Beauville - Grande Savane - Fond d'Orange - Bois Neuf - Duchatel - Fond Brûlé</p> <p>Le retour à la normale est prévu en cours d'après-midi.</p> <p>La SME met tout en œuvre afin de limiter l'impact de ces travaux.</p> <p>L'ESPACE SUD et la SME remercient les abonnés concernés de leur compréhension.</p>

Numéro	Type	Ville	Zone identifiée	Début	Fin	Latitude	Longitude	Message
C112728	Coupure	Vauclin	Puyferrat	2022-10-17 08:00:00-04	2022-10-17 13:00:00-04	14,50353	-60,847034	<p>[TRAVAUX // VAUCLIN - SAINTE-ANNE]</p> <p>Le Président de l'ESPACE SUD et la SME informent les abonnés qu'en raison de travaux de diagnostic sur le réseau au quartier Morne Flambeau, la distribution en eau potable risque de connaître des perturbations :</p> <p>LUNDI 17 OCTOBRE 2022</p> <p>Quartiers concernés : Les Salines – Les Anglais – Puyferrat - Paquemar</p> <p>Le retour à la normale est prévu en fin de matinée.</p> <p>La SME met tout en oeuvre afin de limiter l'impact de ces travaux.</p> <p>L'ESPACE SUD et la SME remercient les abonnés concernés de leur compréhension.</p>
C112729	Coupure	Sainte-Anne	Le Marin	2022-10-17 08:00:00-04	2022-10-17 13:00:00-04	14,4330061	-60,8450575	<p>[TRAVAUX // VAUCLIN - SAINTE-ANNE]</p> <p>Le Président de l'ESPACE SUD et la SME informent les abonnés qu'en raison de travaux de diagnostic sur le réseau au quartier Morne Flambeau, la distribution en eau potable risque de connaître des perturbations :</p> <p>LUNDI 17 OCTOBRE 2022</p> <p>Quartiers concernés : Les Salines – Les Anglais – Puyferrat - Paquemar</p> <p>Le retour à la normale est prévu en fin de matinée.</p> <p>La SME met tout en oeuvre afin de limiter l'impact de ces travaux.</p> <p>L'ESPACE SUD et la SME remercient les abonnés concernés de leur compréhension.</p>

Numéro	Type	Ville	Zone identifiée	Début	Fin	Latitude	Longitude	Message
C112734	Coupure	Sainte-Luce	Quartier Epinay Bas	2022-10-17 18:00:00-04	2022-10-20 16:00:00-04	14,486428	-60,9356525	<p>[TRAVAUX - LAVAGE de RESERVOIR // SAINTE-LUCE - RIVIERE-SALEE - RIVIERE-PILOTE]</p> <p>La Société Martiniquaise des Eaux informe les abonnés que pour garantir la qualité de l'eau distribuée, le lavage du Réservoir L'EPINAY est programmé le :</p> <p>MERCREDI 19 OCTOBRE 2022</p> <p>L'alimentation en eau potable sera donc interrompue pour les quartiers ci-dessous. Aussi, pour certaines habitations, des perturbations sont possible dès la veille au soir.</p> <p>Epinay Ti coin - Morne Honoré - Epinay bas - Bristol - Grand Fleur - Bonne Terre - Morne Désir - La Cafetière - la Débat - Lafite - Volcart - Coton - Montravail - Bellay - Bastopole - Morne Vent - Hoblot - Jacques - La Croix - Morne des Pères - Délivry - Fond Moulin - Saint Gaule - Guinée Fleury - Pain Bis - Dédé Massy - Massonville - La Dufresne - Coulange - La Borel</p> <p>A cette occasion, des travaux d'amélioration spécifiques sont aussi programmés à cette date : l'alimentation en eau potable sera donc interrompue au lendemain, JEUDI 20 OCTOBRE. Le retour à la normale se fera en cours de journée du jeudi, le temps du remplissage du réservoir.</p> <p>La SME met tout en œuvre afin de limiter l'impact de ces travaux.</p> <p>L'ESPACE SUD et la SME remercient les abonnés concernés de leur compréhension.</p>

Numéro	Type	Ville	Zone identifiée	Début	Fin	Latitude	Longitude	Message
C112735	Coupure	Rivière-Salée	Chemin De Massonville	2022-10-17 18:02:00-04	2022-10-20 16:00:00-04	14,52324	-60,930094	<p>[TRAVAUX - LAVAGE de RESERVOIR // SAINTE-LUCE - RIVIERE-SALEE - RIVIERE-PILOTE]</p> <p>La Société Martiniquaise des Eaux informe les abonnés que pour garantir la qualité de l'eau distribuée, le lavage du Réservoir L'EPINAY est programmé le :</p> <p>MERCREDI 19 OCTOBRE 2022</p> <p>L'alimentation en eau potable sera donc interrompue pour les quartiers ci-dessous. Aussi, pour certaines habitations, des perturbations sont possible dès la veille au soir.</p> <p>Epinay Ti coin - Morne Honoré - Epinay bas - Bristol - Grand Fleur - Bonne Terre - Morne Désir - La Cafetière - la Débat - Lafite - Volcart - Coton - Montravail - Bellay - Bastopole - Morne Vent - Hoblot - Jacques - La Croix - Morne des Pères - Délivry - Fond Moulin - Saint Gaule - Guinée Fleury - Pain Bis - Dédé Massy - Massonville - La Dufresne - Coulange - La Borel</p> <p>A cette occasion, des travaux d'amélioration spécifiques sont aussi programmés à cette date : l'alimentation en eau potable sera donc interrompue au lendemain, JEUDI 20 OCTOBRE. Le retour à la normale se fera en cours de journée du jeudi, le temps du remplissage du réservoir.</p> <p>La SME met tout en œuvre afin de limiter l'impact de ces travaux.</p> <p>L'ESPACE SUD et la SME remercient les abonnés concernés de leur compréhension.</p>

Numéro	Type	Ville	Zone identifiée	Début	Fin	Latitude	Longitude	Message
C112736	Coupure	Rivière-Pilote	Coulanges	2022-10-17 18:03:00-04	2022-10-20 16:04:00-04	14,5253978	-60,9111618	<p>[TRAVAUX - LAVAGE de RESERVOIR // SAINTE-LUCE - RIVIERE-SALEE - RIVIERE-PILOTE]</p> <p>La Société Martiniquaise des Eaux informe les abonnés que pour garantir la qualité de l'eau distribuée, le lavage du Réservoir L'EPINAY est programmé le :</p> <p>MERCREDI 19 OCTOBRE 2022</p> <p>L'alimentation en eau potable sera donc interrompue pour les quartiers ci-dessous. Aussi, pour certaines habitations, des perturbations sont possible dès la veille au soir.</p> <p>Epinay Ti coin - Morne Honoré - Epinay bas - Bristol - Grand Fleur - Bonne Terre - Morne Désir - La Cafetière - la Débat - Lafite - Volcart - Coton - Montravail - Bellay - Bastopole - Morne Vent - Hoblot - Jacques - La Croix - Morne des Pères - Délivry - Fond Moulin - Saint Gaule - Guinée Fleury - Pain Bis - Dédé Massy - Massonville - La Dufresne - Coulanges - La Borel</p> <p>A cette occasion, des travaux d'amélioration spécifiques sont aussi programmés à cette date : l'alimentation en eau potable sera donc interrompue au lendemain, JEUDI 20 OCTOBRE. Le retour à la normale se fera en cours de journée du jeudi, le temps du remplissage du réservoir.</p> <p>La SME met tout en œuvre afin de limiter l'impact de ces travaux.</p> <p>L'ESPACE SUD et la SME remercient les abonnés concernés de leur compréhension.</p>
C112738	Coupure	Trinité	Bassignac Sud-Desforts-Fonds Galion	2022-10-18 06:03:00-04	2022-10-19 22:00:00-04	14,7131439	-60,9710947	<p>[TRAVAUX // TRINITE]</p> <p>Le Président de CAP NORD et la SME informent les abonnés qu'en raison de travaux de renouvellement d'équipements hydro-mécanique sur le réservoir PETIT GALION, la distribution en eau potable connaîtra des perturbations voire des interruptions :</p> <p>* MERCREDI 19 OCTOBRE 2022</p> <p>* Quartiers concernés : Grand Galion - Gergault - Petit Galion - Bois Neuf - Fond Galion.</p> <p>Le retour à la normale se fera en cours de soirée.</p> <p>La SME met tout en oeuvre afin de limiter l'impact de ces travaux.</p> <p>CAP NORD et la SME remercient les abonnés concernés de leur compréhension.</p>

Numéro	Type	Ville	Zone identifiée	Début	Fin	Latitude	Longitude	Message
C112742	Coupure	Vauclin	Allée Des Acacias Impasse 4	2022-10-18 08:00:00-04	2022-10-19 18:00:00-04	14,555469	-60,840487	<p>[CASSE // VAUCLIN]</p> <p>En raison d'une casse sur le réseau au quartier Anse Maroquet, la distribution en eau potable est interrompue pour les quartiers suivants :</p> <p>Château Paille ; Anse Maroquet ; Petite Grenade</p> <p>La réparation est en cours, ce mercredi. Le retour à la normale est prévu en fin d'après-midi.</p> <p>Espace Sud et la Société Martiniquaise des Eaux - SME vous remercient de votre compréhension.</p>
C112739	Coupure	François	Morne-Pitault- Morne Serpent- Belle Ame	2022-10-18 08:00:00-04	2022-10-18 17:00:00-04	14,6039094	-60,9447873	<p>[CASSE // FRANCOIS]</p> <p>En raison d'une casse sur le réseau au quartier Bois Neuf, la distribution en eau potable est interrompue pour les quartiers suivants :</p> <p>Bois Neuf - Desroses</p> <p>La réparation est en cours. Le retour à la normale est prévu en début d'après-midi.</p> <p>Espace Sud et la Société Martiniquaise des Eaux - SME vous remercient de votre compréhension.</p>
C112743	Coupure	François	Manzo- Reunion-Morne Gamelle	2022-10-19 08:23:00-04	2022-10-19 18:00:00-04	14,5963491	-60,924096	<p>[CASSE // FRANCOIS]</p> <p>En raison d'une casse sur le réseau au quartier Bois Neuf, la distribution en eau potable est interrompue pour les quartiers suivants :</p> <p>Saint Laurent - La Manzot</p> <p>La réparation est en cours. Le retour à la normale est prévu en début d'après-midi.</p> <p>Espace Sud et la Société Martiniquaise des Eaux - SME vous remercient de votre compréhension.</p>

Numéro	Type	Ville	Zone identifiée	Début	Fin	Latitude	Longitude	Message
C112744	Coupure	François	Le Marin	2022-10-22 12:00:00-04	2022-10-22 22:00:00-04	14,5887992	-60,9026835	<p>[CASSE // FRANCOIS]</p> <p>En raison d'une casse sur le réseau au quartier Morne Valentin, la distribution en eau potable est interrompue pour les quartiers suivants :</p> <p>* Morne Valentin - Morne Acajou - Thibault - Montao - La Francisque - La Dumaine - Bossou</p> <p>La réparation est en cours. Le retour à la normale est prévu en cours de soirée.</p> <p>Espace Sud et la Société Martiniquaise des Eaux - SME vous remercient de votre compréhension.</p>
C112747	Coupure	Vauclin	Grand Boucan- L'Union-La Plaine	2022-10-22 18:00:00-04	2022-10-23 15:00:00-04	14,552325	-60,8822831	<p>[CASSE // VAUCLIN]</p> <p>En raison d'une casse sur le réseau au quartier PLAISANCE , la distribution en eau potable est interrompue pour les quartiers suivants :</p> <p>* Plaisance - Boé - Coulée d'Or</p> <p>La réparation est prévue ce dimanche matin. Le retour à la normale est en cours.</p> <p>Espace Sud et la Société Martiniquaise des Eaux - SME vous remercient de votre compréhension.</p>
C112749	Coupure	Trois-Îlets	Wallon	2022-10-23 17:00:00-04	2022-10-24 17:00:00-04	14,5465307	-61,0446202	<p>[LAVAGE de RESERVOIR // TROIS-ILETS]</p> <p>La Société Martiniquaise des Eaux informe les abonnés que pour garantir la qualité de l'eau distribuée, le lavage du Réservoir MORNE CLOUETTE est programmé le :</p> <p>LUNDI 24 OCTOBRE 2022</p> <p>L'alimentation en eau potable sera donc interrompue, durant cette journée, pour les quartiers ci-dessous. Aussi, pour certaines habitations, des perturbations sont possible dès la veille au soir.</p> <p>* Morne Clouette - La Xavier - La Wallon - Pointe d'Alet - Les Hauts du Fort</p> <p>Le retour à la normale est prévu en cours d'après-midi.</p> <p>La SME met tout en œuvre afin de limiter l'impact de ces travaux.</p> <p>L'ESPACE SUD et la SME remercient les abonnés concernés de leur compréhension.</p>

Numéro	Type	Ville	Zone identifiée	Début	Fin	Latitude	Longitude	Message
C112748	Coupure	François	Lotissement La Cotonnerie	2022-10-24 05:00:00-04	2022-10-24 17:00:00-04	14,614676	-60,908759	<p>[LAVAGE de RESERVOIR // FRANCOIS]</p> <p>La Société Martiniquaise des Eaux informe les abonnés que pour garantir la qualité de l'eau distribuée, le lavage du Réservoir TRIANON (Vapeur Est) est programmé le :</p> <p>LUNDI 24 OCTOBRE 2022</p> <p>L'alimentation en eau potable sera donc interrompue, durant cette journée, pour les quartiers ci-dessous. Aussi, pour certaines habitations, des perturbations sont possible dès la veille au soir.</p> <p>Trianon - Le Môle - l'Espérance - Le Forcat - Presqu'île - Cotonnerie - Deux Courant</p> <p>Le retour à la normale est prévu en cours d'après-midi.</p> <p>La SME met tout en œuvre afin de limiter l'impact de ces travaux.</p> <p>L'ESPACE SUD et la SME remercient les abonnés concernés de leur compréhension.</p>
C112751	Coupure	Marin	Boulevard Allègre	2022-10-24 05:20:00-04	2022-10-24 21:00:00-04	14,470492	-60,869154	<p>[CASSE // MARIN]</p> <p>En raison d'une casse sur le réseau au Bourg , la distribution en eau potable est interrompue pour ce quartier suivant :</p> <p>* Bourg</p> <p>La réparation est prévue ce lundi matin. Le retour à la normale est prévu en cours d'après-midi.</p> <p>Espace Sud et la Société Martiniquaise des Eaux - SME vous remercient de votre compréhension.</p>

Numéro	Type	Ville	Zone identifiée	Début	Fin	Latitude	Longitude	Message
C112752	Coupure	François	Manzo-Reunion-Morne Gamelle	2022-10-24 05:36:00-04	2022-10-25 17:40:00-04	14,5963491	-60,924096	<p>[LAVAGE de RESERVOIR // FRANCOIS]</p> <p>La Société Martiniquaise des Eaux informe les abonnés que pour garantir la qualité de l'eau distribuée, le lavage du Réservoir MORNE GAMELLE est programmé le :</p> <p>MARDI 25 OCTOBRE 2022</p> <p>L'alimentation en eau potable sera donc interrompue, durant cette journée, pour les quartiers ci-dessous. Aussi, pour certaines habitations, des perturbations sont possible dès la veille au soir.</p> <p>* Petite Gamelle - Duquesne - La Saint-Pierre - Quatre Croisées - Réunion Gabourin - Saint Laurent - Rivière Bambou</p> <p>Le retour à la normale est prévu en cours d'après-midi.</p> <p>La SME met tout en œuvre afin de limiter l'impact de ces travaux.</p> <p>L'ESPACE SUD et la SME remercient les abonnés concernés de leur compréhension.</p>
C112754	Coupure	Trinité	Desmarinieres Est-Beausejour	2022-10-24 06:00:00-04	2022-10-27 21:00:00-04	14,7341598	-60,9584514	<p>[TRAVAUX // TRINITE]</p> <p>Le Président de CAP NORD et la SME informent les abonnés qu'en raison de travaux de renouvellement d'équipements hydro-mécanique sur les réservoirs BEAUSEJOUR, la distribution en eau potable connaîtra des perturbations voire des interruptions :</p> <p>* du MARDI 25 OCTOBRE au JEUDI 27 OCTOBRE 2022</p> <p>* Quartiers concernés : Beauséjour - Raisinier - Anse Bellune - Autre Bord - La Moïse - Fleur d'Epée - Anse Belgrade - Pointe Marcussy.</p> <p>Le retour à la normale se fera en cours de soirée, du jeudi 27 octobre.</p> <p>La SME met tout en œuvre afin de limiter l'impact de ces travaux.</p> <p>CAP Nord Martinique et la Société Martiniquaise des Eaux - SME remercient les abonnés concernés de leur compréhension.</p>

Numéro	Type	Ville	Zone identifiée	Début	Fin	Latitude	Longitude	Message
C112756	Coupure	Rivière-Pilote	Beauregard-Lourdes-Saint Vincent	2022-10-26 06:00:00-04	2022-10-27 18:00:00-04	14,522841	-60,8694946	<p>[LAVAGE de RESERVOIR // RIVIERE-PILOTE]</p> <p>La Société Martiniquaise des Eaux informe les abonnés que pour garantir la qualité de l'eau distribuée, le lavage du Réservoir SAINT VINCENT est programmé le :</p> <p>* JEUDI 27 OCTOBRE 2022</p> <p>L'alimentation en eau potable sera donc interrompue, durant cette journée, pour les quartiers ci-dessous. Aussi, pour certaines habitations, des perturbations sont possible dès la veille au soir.</p> <p>* Saint-Vincent* - Lowensky - Fougainville - Saint Pont - Ravine Braie - Mare Capron - Lourdes - Guinot - L'Escouët</p> <p>Le retour à la normale est prévu en cours d'après-midi.</p> <p>La SME met tout en œuvre afin de limiter l'impact de ces travaux.</p> <p>L'ESPACE SUD et la SME remercient les abonnés concernés de leur compréhension.</p>
C112757	Coupure	Ducos	Lourdes	2022-10-27 06:00:00-04	2022-10-28 18:00:00-04	14,5689272	-60,9577089	<p>[LAVAGE de RESERVOIR // DUCOS]</p> <p>La Société Martiniquaise des Eaux informe les abonnés que pour garantir la qualité de l'eau distribuée, le lavage du Réservoir DURIVAGE est programmé le :</p> <p>* VENDREDI 28 OCTOBRE 2022</p> <p>L'alimentation en eau potable sera donc interrompue, durant cette journée, pour les quartiers ci-dessous. Aussi, pour certaines habitations, des perturbations sont possible dès la veille au soir.</p> <p>* Rivière la Manche - Génipa - Lourdes - Chassaing - Durivage - Grande Savane - Lot. les Filaos - Barington - Petit Paradis</p> <p>Le retour à la normale est prévu en cours d'après-midi.</p> <p>La SME met tout en œuvre afin de limiter l'impact de ces travaux.</p> <p>L'ESPACE SUD et la SME remercient les abonnés concernés de leur compréhension.</p>

Numéro	Type	Ville	Zone identifiée	Début	Fin	Latitude	Longitude	Message
C112758	Coupure	Vauclin	La Baie Des Mulets	2022-10-27 06:00:00-04	2022-10-28 18:00:00-04	14,5689133	-60,8579757	<p>[LAVAGE de RESERVOIR // VAUCLIN]</p> <p>La Société Martiniquaise des Eaux informe les abonnés que pour garantir la qualité de l'eau distribuée, le lavage du Réservoir BAIE DES MULETS est programmé le :</p> <p>* VENDREDI 28 OCTOBRE 2022</p> <p>L'alimentation en eau potable sera donc interrompue, durant cette journée, pour les quartiers ci-dessous. Aussi, pour certaines habitations, des perturbations sont possible dès la veille au soir.</p> <p>* Baie des Mulets</p> <p>Le retour à la normale est prévu en cours d'après-midi.</p> <p>La SME met tout en œuvre afin de limiter l'impact de ces travaux.</p> <p>L'ESPACE SUD et la SME remercient les abonnés concernés de leur compréhension.</p>
C112759	Coupure	François	Petite France	2022-10-28 07:00:00-04	2022-10-28 14:00:00-04	14,5927997	-60,871188	<p>[CASSE // FRANCOIS]</p> <p>En raison d'une casse sur le réseau au quartier Petite France, la distribution en eau potable est interrompue pour le quartier suivant :</p> <p>Petite France</p> <p>La réparation est en cours.</p> <p>Le retour à la normale est prévu en fin de matinée.</p> <p>Espace Sud et la Société Martiniquaise des Eaux - SME vous remercient de votre compréhension.</p>
C112764	Coupure	Robert	Bois Neuf-Mansarde-Leconte	2022-10-31 09:00:00-04	2022-10-31 15:00:00-04	14,6753	-60,94144	<p>[CASSE // ROBERT]</p> <p>En raison d'une casse sur le réseau au Bourg , la distribution en eau potable est interrompue pour le quartier suivant :</p> <p>* Bourg</p> <p>La réparation est en cours.</p> <p>Le retour à la normale est prévu en début d'après-midi.</p> <p>Cap Nord et la Société Martiniquaise des Eaux - SME vous remercient de votre compréhension.</p>

Numéro	Type	Ville	Zone identifiée	Début	Fin	Latitude	Longitude	Message
C112765	Coupure	François	Bourg- Presqu'île	2022-10-31 12:00:00-04	2022-10-31 14:30:00-04	14,6190587	-60,8895135	<p>[CASSE // FRANCOIS]</p> <p>En raison d'une casse sur le réseau au quartier Presqu'île, la distribution en eau potable est interrompue pour le quartier suivant :</p> <p>* Presqu'île</p> <p>La réparation est en cours. Le retour à la normale est prévu en cours d'après-midi.</p> <p>Espace Sud et la Société Martiniquaise des Eaux - SME vous remercient de votre compréhension.</p>
C112761	Coupure	Anses-d'Arlet	Anse D'Arlet	2022-11-02 06:00:00-04	2022-11-03 20:00:00-04	14,5045017	-61,0557722	<p>[LAVAGE de RESERVOIR // ANSES D'ARLET]</p> <p>La Société Martiniquaise des Eaux informe les abonnés que pour garantir la qualité de l'eau distribuée, le lavage du Réservoir du BOURG est programmé le :</p> <p>📅 JEUDI 03 NOVEMBRE 2022</p> <p>L'alimentation en eau potable sera donc interrompue, durant cette journée, pour les quartiers ci-dessous. Aussi, pour certaines habitations, des perturbations sont possibles dès la veille au soir.</p> <p>📍 Bourg</p> <p>Le retour à la normale est prévu en cours d'après-midi.</p> <p>Espace Sud et la SME remercient les abonnés concernés de leur compréhension.</p>
C112762	Coupure	Ducos	Fond Savane	2022-11-03 06:00:00-04	2022-11-04 20:00:00-04	14,6004841	-60,9451315	<p>[LAVAGE de RESERVOIR // DUCOS]</p> <p>La Société Martiniquaise des Eaux informe les abonnés que pour garantir la qualité de l'eau distribuée, le lavage du Réservoir MORNE VERT est programmé le :</p> <p>📅 VENDREDI 04 NOVEMBRE 2022</p> <p>L'alimentation en eau potable sera donc interrompue, durant cette journée, pour les quartiers ci-dessous. Aussi, pour certaines habitations, des perturbations sont possibles dès la veille au soir.</p> <p>📍 Morne Vert - La Cadeau - Fond Savane - Fond d'Or - La Saint-Pierre</p> <p>Le retour à la normale est prévu en cours d'après-midi.</p> <p>Espace Sud et la SME remercient les abonnés concernés de leur compréhension.</p>

Numéro	Type	Ville	Zone identifiée	Début	Fin	Latitude	Longitude	Message
C112769	Coupure	Trinité	Pte Riviere Salee-Morne Poirier-Bellevue	2022-11-06 17:00:00-04	2022-11-11 22:00:00-04	14,73884	-60,96293	<p>[PERTURBATIONS // GROS-MORNE - TRINITE]</p> <p>Suite aux intempéries puis fortes pluies d'hier impactant l'usine de production, la distribution en eau potable connaît encore quelques perturbations pour les quartiers suivants :</p> <p>* Bois Lézard - Bellevue - Res. Bèl vi - Côte D'Or</p> <p>Les interventions se poursuivent, pour un retour à la normale dans les meilleurs délais, sous réserve de nouvelles fortes pluies.</p> <p>Cap Nord et la SME vous remercient de votre compréhension.</p>
C112772	Coupure	François	Vapeur Est	2022-11-07 06:00:00-04	2022-11-08 06:05:00-04	14,628148	-60,9141435	<p>[CASSE // FRANCOIS]</p> <p>En raison d'une casse impactant le réseau de distribution du réservoir Morne Courbaril, la distribution en eau potable connaît des perturbations pour les quartiers suivants :</p> <p>* Morne Courbaril - Bonny - Chopotte - Vapeur - Pointe Thalémont - Mansarde Rancée - Bonnaire</p> <p>Les investigations sont achevées et la réparation est en cours. Le retour à la normale est prévu en cours de soirée, le temps du remplissage du réservoir.</p> <p>Espace Sud et la Société Martiniquaise des Eaux - SME vous remercient de votre compréhension.</p>
C112773	Coupure	François	Dumaine-Bois Soldat- Beauregard	2022-11-08 13:00:00-04	2022-11-08 14:00:00-04	14,597852	-60,8906052	<p>[CASSE // FRANCOIS]</p> <p>En raison d'une casse sur le réseau au quartier Beauregard, la distribution en eau potable est interrompue pour le quartier suivant :</p> <p>Beauregard</p> <p>La réparation est en cours. Le retour à la normale est prévu en fin d'après-midi.</p> <p>Espace Sud et la Société Martiniquaise des Eaux - SME vous remercient de votre compréhension.</p>

Numéro	Type	Ville	Zone identifiée	Début	Fin	Latitude	Longitude	Message
C112776	Coupure	François	Morne-Pitault-Morne Serpent-Belle Ame	2022-11-08 18:00:00-04	2022-11-10 06:00:00-04	14,6039094	-60,9447873	<p>[TRAVAUX // LAMENTIN - FRANCOIS]</p> <p>En raison de travaux de réhabilitation de station de pompage réalisés par ODYSSI, nos abonnés du François connaissent des perturbations voire des interruptions du service de distribution de l'eau potable :</p> <p>ce MERCREDI 09 NOVEMBRE 2022</p> <p>Quartiers concernés : Morne Pavillon - Morne Serpent - Belle Ame - Bellevue</p> <p>ODYSSI informe que le retour à la normale est prévu vers minuit.</p> <p>L'ESPACE SUD et la SME, au regret de ces perturbations et des gênes occasionnés, remercient les abonnés concernés de leur compréhension.</p>
C112781	Coupure	François	Dumaine-Bois Soldat-Beauregard	2022-11-08 18:00:00-04	2022-11-09 13:00:00-04	14,597852	-60,8906052	<p>[TRAVAUX // FRANCOIS]</p> <p>Le Président de L'ESPACE SUD et la SME informent les abonnés qu'en raison de travaux de raccordement au quartier Mascarasse, la distribution en eau potable connaît des perturbations voire des interruptions :</p> <p>ce MERCREDI 09 NOVEMBRE 2022</p> <p>Quartier concerné : Mascarasse.</p> <p>Le retour à la normale se fera en début d'après-midi.</p> <p>La SME met tout en oeuvre afin de limiter l'impact de ces travaux.</p> <p>L'ESPACE SUD et la SME remercient les abonnés concernés de leur compréhension.</p>

Numéro	Type	Ville	Zone identifiée	Début	Fin	Latitude	Longitude	Message
C112780	Coupure	Sainte-Luce	Les Coteaux-Ceron-Corps De Garde	2022-11-09 06:00:00-04	2022-11-10 18:00:00-04	14,4980282	-60,9808052	<p>[LAVAGE de RESERVOIR // SAINTE-LUCE]</p> <p>La Société Martiniquaise des Eaux informe les abonnés que pour garantir la qualité de l'eau distribuée, le lavage du Réservoir CORPS DE GARDE est programmé le :</p> <p>JEUDI 10 NOVEMBRE 2022</p> <p>L'alimentation en eau potable sera donc interrompue, durant cette journée, pour les quartiers ci-dessous. Aussi, pour certaines habitations, des perturbations sont possibles dès la veille au soir.</p> <p>Corps de Garde - Anse Corps de Garde - Pavillon - Fardin - Gros Raisin - Zac Pont Café</p> <p>Le retour à la normale est prévu en cours d'après-midi.</p> <p>L'ESPACE SUD et la SME remercient les abonnés concernés de leur compréhension.</p>
C112774	Coupure	Marin	Morne Gommier	2022-11-09 09:15:00-04	2022-11-09 20:00:00-04	14,47334	-60,86677	<p>[CASSE // MARIN - RIVIERE-PILOTE]</p> <p>En raison d'une casse sur le réseau au quartier Marianne, la distribution en eau potable connaît des perturbations pour les quartiers suivants :</p> <p>*Morne Gommier - Bas Mangot - La Sainte Ange - Marie Noire - Boucan - Morne Bois Michel - Marianne</p> <p>La réparation est en cours.</p> <p>Le retour à la normale est prévu en fin d'après-midi.</p> <p>Espace Sud et la Société Martiniquaise des Eaux - SME vous remercient de votre compréhension.</p>
C112775	Coupure	Rivière-Pilote	Rue Leona Gabriel	2022-11-09 09:17:00-04	2022-11-09 20:00:00-04	14,4868509	-60,9015978	<p>[CASSE // MARIN - RIVIERE-PILOTE]</p> <p>En raison d'une casse sur le réseau au quartier Marianne, la distribution en eau potable connaît des perturbations pour les quartiers suivants :</p> <p>*Morne Gommier - Bas Mangot - La Sainte Ange - Marie Noire - Boucan - Morne Bois Michel - Marianne</p> <p>La réparation est en cours.</p> <p>Le retour à la normale est prévu en fin d'après-midi.</p> <p>Espace Sud et la Société Martiniquaise des Eaux - SME vous remercient de votre compréhension.</p>

Numéro	Type	Ville	Zone identifiée	Début	Fin	Latitude	Longitude	Message
C112783	Coupure	Trois-Îlets	La Plaine	2022-11-09 10:00:00-04	2022-11-09 17:00:00-04	14,5375643	-61,0588874	<p>[CASSE // ANSES D'ARLETS -TROIS-ILETS]</p> <p>En raison d'une casse sur le réseau au quartier Morne Bigot, la distribution en eau potable est interrompue pour les quartiers suivants :</p> <p>TROIS-ILETS : La Plaine ANSES D'ARLETS : Morne Bigot - Cassière - Gallochat - Cocoyers</p> <p>La réparation est en cours. Le retour à la normale est prévu en cours d'après-midi.</p> <p>Espace Sud et la Société Martiniquaise des Eaux - SME vous remercient de votre compréhension.</p>
C112782	Coupure	Anses-d'Arlet	Morne Bigot	2022-11-09 10:00:00-04	2022-11-09 17:00:00-04	14,5137413	-61,0671314	<p>[CASSE // ANSES D'ARLETS -TROIS-ILETS]</p> <p>En raison d'une casse sur le réseau au quartier Morne Bigot, la distribution en eau potable est interrompue pour les quartiers suivants :</p> <p>TROIS-ILETS : La Plaine ANSES D'ARLETS : Morne Bigot - Cassière - Gallochat - Cocoyers</p> <p>La réparation est en cours. Le retour à la normale est prévu en cours d'après-midi.</p> <p>Espace Sud et la Société Martiniquaise des Eaux - SME vous remercient de votre compréhension.</p>
C112784	Coupure	Anses-d'Arlet	Batterie	2022-11-10 11:29:00-04	2022-11-10 13:00:00-04	14,4841177	-61,0787465	<p>[CASSE // ANSES D'ARLETS]</p> <p>En raison d'une intervention sur le réseau, la distribution en eau potable est interrompue pour les quartiers suivants :</p> <p>* Petite Anse - Batterie</p> <p>La réparation est en cours. Le retour à la normale est prévu en début d'après-midi.</p> <p>Espace Sud et la Société Martiniquaise des Eaux - SME vous remercient de votre compréhension.</p>

Numéro	Type	Ville	Zone identifiée	Début	Fin	Latitude	Longitude	Message
C112787	Coupure	François	Petite France	2022-11-13 18:00:00-04	2022-11-15 18:00:00-04	14,5927997	-60,871188	<p>[LAVAGE de RESERVOIR // MARIGOT]</p> <p>La Société Martiniquaise des Eaux informe les abonnés que pour garantir la qualité de l'eau distribuée, le lavage du Réservoir DOMINANTE HAUT est programmé le :</p> <p>* MARDI 15 NOVEMBRE 2022</p> <p>L'alimentation en eau potable sera donc interrompue, durant cette journée, pour les quartiers ci-dessous. Aussi, pour certaines habitations, des perturbations sont possibles dès la veille au soir.</p> <p>* Duvallon</p> <p>Le retour à la normale est prévu en cours d'après-midi.</p> <p>CAP NORD et la SME remercient les abonnés concernés de leur compréhension.</p>
C112786	Coupure	Diamant	Jacqua	2022-11-13 18:00:00-04	2022-11-15 18:00:00-04	14,486996	-61,022531	<p>[LAVAGE de RESERVOIR // DIAMANT]</p> <p>La Société Martiniquaise des Eaux informe les abonnés que pour garantir la qualité de l'eau distribuée, le lavage du Réservoir TAMARIN est programmé le :</p> <p>MARDI 15 NOVEMBRE 2022</p> <p>L'alimentation en eau potable sera donc interrompue, durant cette journée, pour les quartiers ci-dessous. Aussi, pour certaines habitations, des perturbations sont possibles dès la veille au soir.</p> <p>* Tamarin - Bassin Nicolas – Chalopin</p> <p>Le retour à la normale est prévu en cours d'après-midi.</p> <p>L'ESPACE SUD et la SME remercient les abonnés concernés de leur compréhension.</p>

Numéro	Type	Ville	Zone identifiée	Début	Fin	Latitude	Longitude	Message
C112789	Coupure	Rivière-Salée	Lotissement Thoraille	2022-11-14 18:00:00-04	2022-11-16 18:00:00-04	14,5112553	-60,9596164	<p>[LAVAGE de RESERVOIR // RIVIERE-SALEE]</p> <p>La Société Martiniquaise des Eaux informe les abonnés que pour garantir la qualité de l'eau distribuée, le lavage du Réservoir THORAILLE est programmé le :</p> <p>* MERCREDI 16 NOVEMBRE 2022</p> <p>L'alimentation en eau potable sera donc interrompue, durant cette journée, pour les quartiers ci-dessous. Aussi, pour certaines habitations, des perturbations sont possibles dès la veille au soir.</p> <p>* Thoraille - Lot Ibis - Carrère - Duaroc</p> <p>Le retour à la normale est prévu en cours d'après-midi.</p> <p>L'ESPACE SUD et la SME remercient les abonnés concernés de leur compréhension.</p>
C112793	Coupure	Rivière-Pilote	Total, D 18 A	2022-11-15 06:00:00-04	2022-11-15 18:00:00-04	14,4775	-60,9035	<p>[CASSE // MARIN - RIVIERE-PILOTE]</p> <p>En raison d'une casse sur le réseau au quartier Morne Gommier, la distribution en eau potable connaît des perturbations pour les quartiers suivants :</p> <p>*Morne Gommier - Bas Mangot - La Sainte Ange - Marie Noire - Boucan - Morne Bois Michel - Marianne</p> <p>La réparation est en cours.</p> <p>Le retour à la normale est prévu en fin d'après-midi.</p> <p>Espace Sud et la Société Martiniquaise des Eaux - SME vous remercient de votre compréhension.</p>
C112794	Coupure	Marin	Perou-Fonds Gens Libres-Cap-Macre	2022-11-15 06:00:00-04	2022-11-15 18:00:00-04	14,4878102	-60,859152	<p>[CASSE // MARIN - RIVIERE-PILOTE]</p> <p>En raison d'une casse sur le réseau au quartier Morne Gommier, la distribution en eau potable connaît des perturbations pour les quartiers suivants :</p> <p>*Morne Gommier - Bas Mangot - La Sainte Ange - Marie Noire - Boucan - Morne Bois Michel - Marianne</p> <p>La réparation est en cours.</p> <p>Le retour à la normale est prévu en fin d'après-midi.</p> <p>Espace Sud et la Société Martiniquaise des Eaux - SME vous remercient de votre compréhension.</p>

Numéro	Type	Ville	Zone identifiée	Début	Fin	Latitude	Longitude	Message
C112791	Coupure	Rivière-Salée	La Haut	2022-11-15 18:00:00-04	2022-11-17 17:00:00-04	14,5238054	-60,9606356	<p>[LAVAGE de RESERVOIR // RIVIERE-SALEE]</p> <p>La Société Martiniquaise des Eaux informe les abonnés que pour garantir la qualité de l'eau distribuée, le lavage du Réservoir DEDE est programmé le :</p> <p>* JEUDI 17 NOVEMBRE 2022</p> <p>L'alimentation en eau potable sera donc interrompue, durant cette journée, pour les quartiers ci-dessous. Aussi, pour certaines habitations, des perturbations sont possibles dès la veille au soir.</p> <p>* La Haut - Dédé - Petit coin</p> <p>Le retour à la normale est prévu en cours d'après-midi.</p> <p>L'ESPACE SUD et la SME remercient les abonnés concernés de leur compréhension.</p>
C112797	Coupure	Trinité	Cité Beausejour	2022-11-15 18:00:00-04	2022-11-17 06:00:00-04	14,7423114	-60,947816	<p>[TRAVAUX CTM // TRINITE - GROS-MORNE - SAINTE-MARIE]</p> <p>Cap Nord et la SME informent les abonnés qu'en raison de travaux menés par la Collectivité Territoriale de Martinique (CTM) pour le raccordement sur le réseau à FONDS-SAINT-JACQUES, la distribution en eau potable connaît des perturbations voire des interruptions pour les quartiers suivants :</p> <p>TRINITE</p> <p>Réservoir VVF Tartane : Anse l'Etang - Bonneville - Distillerie - *VVF</p> <p>Réservoir La Crique : Bourg - La Crique - Raisinier</p> <p>Réservoir Beauséjour : La Moïse - Fleur d'Epée - Raisinier - Anse Belgrade - Beauséjour - Pointe Marcussy - Anse Bellune - Autre Bord</p> <p>Réservoir Petit Galion : Grand Galion - Gergault - Petit Galion - Bois Neuf - Fond Galion</p> <p>Le retour à la normale se fera progressivement à compter de ce soir (mercredi).</p> <p>CAP Nord et la SME remercient les abonnés concernés de leur compréhension.</p>

Numéro	Type	Ville	Zone identifiée	Début	Fin	Latitude	Longitude	Message
C112798	Coupure	Rivière-Salée	Chemin La Mauny	2022-11-16 06:00:00-04	2022-11-17 06:00:00-04	14,502312	-60,955302	<p>[TRAVAUX CTM // RIVIERE-SALEE - SAINTE-LUCE - RIVIERE-PILOTE]</p> <p>Espace Sud et la SME informent les abonnés qu'en raison de travaux menés par la Collectivité Territoriale de Martinique (CTM) pour le raccordement sur le réseau à FONDS-SAINT-JACQUES, la distribution en eau potable connaît des perturbations voire des interruptions pour les quartiers suivants :</p> <p>Réservoir Sans Pareil : Sans-Pareil - Viguiers - Les Coteaux - La Fleury - Médecin - Lycée de Thoraille</p> <p>* Réservoir Desmarinière Haut : Desmarinières - Courbaril Louisy - Bois Neuf - Descailles - Béola - La Vison - Monésie - Sans Pareil - La Mauny</p> <p>Le retour à la normale se fera progressivement à compter de ce soir (mercredi).</p> <p>L'Espace Sud et la SME remercient les abonnés concernés de leur compréhension.</p>
C112799	Coupure	Sainte-Luce	Qua Monesie	2022-11-16 06:00:00-04	2022-11-17 06:00:00-04	14,5003716	-60,9414239	<p>[TRAVAUX CTM // RIVIERE-SALEE - SAINTE-LUCE - RIVIERE-PILOTE]</p> <p>Espace Sud et la SME informent les abonnés qu'en raison de travaux menés par la Collectivité Territoriale de Martinique (CTM) pour le raccordement sur le réseau à FONDS-SAINT-JACQUES, la distribution en eau potable connaît des perturbations voire des interruptions pour les quartiers suivants :</p> <p>* Réservoir Sans Pareil : Sans-Pareil - Viguiers - Les Coteaux - La Fleury - Médecin - Lycée de Thoraille</p> <p>* Réservoir Desmarinière Haut : Desmarinières - Courbaril Louisy - Bois Neuf - Descailles - Béola - La Vison - Monésie - Sans Pareil - La Mauny</p> <p>Le retour à la normale se fera progressivement à compter de ce soir (mercredi).</p> <p>L'Espace Sud et la SME remercient les abonnés concernés de leur compréhension.</p>

Numéro	Type	Ville	Zone identifiée	Début	Fin	Latitude	Longitude	Message
C112800	Coupure	Sainte-Luce	Quartier Epinay	2022-11-17 05:00:00-04	2022-11-20 08:00:00-04	14,5054188	-60,9253432	<p>[PERTURBATIONS // SAINTE-LUCE - RIVIERE-SALEE - RIVIERE-PILOTE]</p> <p>En raison d'un défaut EDF survenu hier, la station de pompage alimentant le réservoir d'Epinay a été impactée. La distribution d'eau potable connaît des perturbations voire des interruptions pour les quartiers suivants :</p> <p>SAINTE-LUCE : Epinay Ti coin - Morne Honoré - Epinay bas - Bristol - Grand Fleur - Bonne Terre - Morne Désir - La Cafetière - la Débat - Lafite - Volcart - Coton - Montravail - Bellay - Bastopole - Morne Vent - Hoblot - Jacques - La Croix - Morne des Pères - Délivry - Fond Moulin - Saint Gaule</p> <p>RIVIERE-SALEE : Guinée Fleury - Pain Bis - Dédé Massy - Massonville - La Dufresne</p> <p>RIVIERE-PILOTE : Coulange / La Borel</p> <p>Les équipes d'EDF et SME sont intervenues. Suite à un nouvel incident, le retour à la normale se fera progressivement durant le week-end.</p> <p>Espace Sud et la Société Martiniquaise des Eaux - SME vous remercient de votre compréhension.</p>

Numéro	Type	Ville	Zone identifiée	Début	Fin	Latitude	Longitude	Message
C112801	Coupure	Rivière-Salée	Guinee Fleury-Desmarinieres-La Thoraille	2022-11-17 05:00:00-04	2022-11-20 08:00:00-04	14,5236748	-60,932501	<p>[PERTURBATIONS // SAINTE-LUCE - RIVIERE-SALEE - RIVIERE-PILOTE]</p> <p>En raison d'un défaut EDF survenu hier, la station de pompage alimentant le réservoir d'Epinay a été impactée. La distribution d'eau potable connaît des perturbations voire des interruptions pour les quartiers suivants :</p> <p>SAINTE-LUCE : Epinay Ti coin - Morne Honoré - Epinay bas - Bristol - Grand Fleur - Bonne Terre - Morne Désir - La Cafetière - la Débat - Lafite - Volcart - Coton - Montravail - Bellay - Bastopole - Morne Vent - Hoblot - Jacques - La Croix - Morne des Pères - Délivry - Fond Moulin - Saint Gaule</p> <p>RIVIERE-SALEE : Guinée Fleury - Pain Bis - Dédé Massy - Massonville - La Dufresne</p> <p>RIVIERE-PILOTE : Coulange / La Borel</p> <p>Les équipes d'EDF et SME sont intervenues. Suite à un nouvel incident, le retour à la normale se fera progressivement durant le week-end.</p> <p>Espace Sud et la Société Martiniquaise des Eaux - SME vous remercient de votre compréhension.</p>

Numéro	Type	Ville	Zone identifiée	Début	Fin	Latitude	Longitude	Message
C112802	Coupure	Rivière-Pilote	Coulanges	2022-11-17 05:00:00-04	2022-11-20 08:00:00-04	14,5253978	-60,9111618	<p>[PERTURBATIONS // SAINTE-LUCE - RIVIERE-SALEE - RIVIERE-PILOTE]</p> <p>En raison d'un défaut EDF survenu hier, la station de pompage alimentant le réservoir d'Epinay a été impactée. La distribution d'eau potable connaît des perturbations voire des interruptions pour les quartiers suivants :</p> <p>SAINTE-LUCE : Epinay Ti coin - Morne Honoré - Epinay bas - Bristol - Grand Fleur - Bonne Terre - Morne Désir - La Cafetière - la Débat - Lafite - Volcart - Coton - Montravail - Bellay - Bastopole - Morne Vent - Hoblot - Jacques - La Croix - Morne des Pères - Délivry - Fond Moulin - Saint Gaule</p> <p>RIVIERE-SALEE : Guinée Fleury - Pain Bis - Dédé Massy - Massonville - La Dufresne</p> <p>RIVIERE-PILOTE : Coulange / La Borel</p> <p>Les équipes d'EDF et SME sont intervenues. Suite à un nouvel incident, le retour à la normale se fera progressivement durant le week-end.</p> <p>Espace Sud et la Société Martiniquaise des Eaux - SME vous remercient de votre compréhension.</p>
C112804	Coupure	Sainte-Luce	Qua Monesie	2022-11-17 05:00:00-04	2022-11-17 14:00:00-04	14,5003716	-60,9414239	<p>[PERTURBATIONS // RIVIERE-SALEE - SAINTE-LUCE]</p> <p>En raison d'un défaut EDF survenu hier, la station de pompage alimentant le réservoir de Desmarinière Haut a été impactée. La distribution d'eau potable connaît des perturbations voire des interruptions pour les quartiers suivants :</p> <p>* RIVIERE-SALEE : Desmarinières - Courbaril Louisy - Bois Neuf - Descailles - Sans Pareil - La Mauny</p> <p>* SAINTE-LUCE : Béola - La Vizon - Monésie</p> <p>Les équipes d'EDF et SME sont mobilisées pour un retour à la normale dans les meilleurs délais possible.</p> <p>Espace Sud et la Société Martiniquaise des Eaux - SME vous remercient de votre compréhension.</p>

Numéro	Type	Ville	Zone identifiée	Début	Fin	Latitude	Longitude	Message
C112805	Coupure	François	Morne-Pitault-Morne Serpent-Belle Ame	2022-11-17 10:00:00-04	2022-11-17 12:00:00-04	14,6039094	-60,9447873	<p>[CASSE // FRANCOIS]</p> <p>En raison d'une casse sur le réseau, la distribution en eau potable connaît des perturbations voire des interruptions, pour les quartiers suivants :</p> <p>* Morne Pitault, Morne Pavillon, Morne l'enfer, Morne Serpent, Derosé, Capulo, Chemin Bois Neuf, Chemin Luc</p> <p>L'intervention est en cours. Le retour à la normale est prévu en début d'après-midi.</p> <p>Espace Sud et la SME vous remercient de votre compréhension.</p>
C128999	Coupure	Robert	Voie Communale De Duchene	2022-11-19 06:00:00-04	2022-11-21 18:00:00-04	14,6484677	-60,9523707	<p>[LAVAGE de RESERVOIR // ROBERT]</p> <p>La Société Martiniquaise des Eaux informe les abonnés que pour garantir la qualité de l'eau distribuée, le lavage du Réservoir DUCHENE est programmé le :</p> <p>LUNDI 21 NOVEMBRE 2022</p> <p>L'alimentation en eau potable sera donc interrompue, durant cette journée, pour les quartiers ci-dessous. Aussi, pour certaines habitations, des perturbations sont possibles dès la veille au soir.</p> <p>* Duchene -Ména - Rivière Cacao - Fond Nicolas - Raisin - Fond brûlé - Bertout - Augrain - Beauséjour - La Hubert - La Moise</p> <p>Le retour à la normale est prévu en cours d'après-midi.</p> <p>CAP NORD et la SME remercient les abonnés concernés de leur compréhension.</p>
C124177	Coupure	Robert	Duchene-Hauteur Pontalery	2022-11-19 07:00:00-04	2022-11-19 15:00:00-04	14,6753	-60,94144	<p>[CASSE // ROBERT]</p> <p>En raison d'une casse sur le réseau, la distribution en eau potable connaît des perturbations voire des interruptions, pour le quartier suivant :</p> <p>* Pontaléry</p> <p>La réparation est en cours. Le retour à la normale est prévu en début d'après-midi. CAP NORD et la SME vous remercient de votre compréhension.</p>

Numéro	Type	Ville	Zone identifiée	Début	Fin	Latitude	Longitude	Message
C124113	Coupure	Trinité	Tartane	2022-11-19 07:00:00-04	2022-11-19 15:00:00-04	14,75496	-60,9243134	<p>[CASSE // TRINITE]</p> <p>En raison d'une casse sur le réseau, la distribution en eau potable connaît des perturbations voire des interruptions, pour le quartier suivant :</p> <p>* Tartane</p> <p>La réparation est en cours. Le retour à la normale est prévu en début d'après-midi. CAP NORD et la SME vous remercient de votre compréhension.</p>
C137460	Coupure	Vauclin	Ravine Plate	2022-11-20 19:00:00-04	2022-11-21 21:00:00-04	14,564209	-60,8563927	<p>[PERTURBATIONS // VAUCLIN]</p> <p>En raison de dysfonctionnements, le réservoir PLACIDE et LA MONTAGNE ont été impactés. La distribution d'eau potable connaît des perturbations voire des interruptions pour les quartiers suivants :</p> <p>Placide - Ravine Plate - La Montagne - Fond Hubert - Belle Etoile - La Montagne - Cocotte - Fond Zami - Bel Air - Coulée d'Or - Anse Felder - Placide</p> <p>Les interventions se poursuivent, ce lundi. Le retour à la normale est prévu en cours de journée.</p> <p>Espace Sud et la Société Martiniquaise des Eaux - SME vous remercient de votre compréhension.</p>
C137462	Coupure	Saint-Esprit	Bourg-La Ferme	2022-11-21 06:00:00-04	2022-11-21 15:00:00-04	14,5634166	-60,9411759	<p>[CASSE // SAINT-ESPRIT]</p> <p>En raison d'une casse sur le réseau, la distribution en eau potable connaît des perturbations voire des interruptions, pour le quartier suivant :</p> <p>* Thibault</p> <p>L'intervention est programmée ce jour. Le retour à la normale est prévu en cours d'après-midi.</p> <p>Espace Sud et la SME vous remercient de votre compréhension.</p>

Numéro	Type	Ville	Zone identifiée	Début	Fin	Latitude	Longitude	Message
C137464	Coupure	Sainte-Luce	Montravail	2022-11-21 08:00:00-04	2022-11-21 21:00:00-04	14,495117	-60,930525	<p>[PERTURBATIONS // SAINTE-LUCE - RIVIERE-SALEE - RIVIERE-PILOTE]</p> <p>En raison d'un nouveau défaut électrique, la station de pompage alimentant le réservoir d'EPINAY a été impactée. La distribution d'eau potable connaît des perturbations voire des interruptions pour les quartiers suivants :</p> <p>SAINTE-LUCE : Epinay Ti coin - Morne Honoré - Epinay bas - Bristol - Grand Fleur - Bonne Terre - Morne Désir - La Cafetière - la Débat - Lafite - Volcart - Coton - Montravail - Bellay - Bastopole - Morne Vent - Hoblot - Jacques - La Croix - Morne des Pères - Délivry - Fond Moulin - Saint Gaule</p> <p>RIVIERE-SALEE : Guinée Fleury - Pain Bis - Dédé Massy - Massonville - La Dufresne</p> <p>RIVIERE-PILOTE : Coulange / La Borel</p> <p>Les interventions sont en cours pour un retour à la normale dans les meilleurs délais possible.</p> <p>Espace Sud et la Société Martiniquaise des Eaux - SME vous remercient de votre compréhension.</p>
C137465	Coupure	Rivière-Salée	Chemin De Massonville	2022-11-21 08:00:00-04	2022-11-21 21:00:00-04	14,52324	-60,930094	<p>[PERTURBATIONS // SAINTE-LUCE - RIVIERE-SALEE - RIVIERE-PILOTE]</p> <p>En raison d'un nouveau défaut électrique, la station de pompage alimentant le réservoir d'EPINAY a été impactée. La distribution d'eau potable connaît des perturbations voire des interruptions pour les quartiers suivants :</p> <p>SAINTE-LUCE : Epinay Ti coin - Morne Honoré - Epinay bas - Bristol - Grand Fleur - Bonne Terre - Morne Désir - La Cafetière - la Débat - Lafite - Volcart - Coton - Montravail - Bellay - Bastopole - Morne Vent - Hoblot - Jacques - La Croix - Morne des Pères - Délivry - Fond Moulin - Saint Gaule</p> <p>RIVIERE-SALEE : Guinée Fleury - Pain Bis - Dédé Massy - Massonville - La Dufresne</p> <p>RIVIERE-PILOTE : Coulange / La Borel</p> <p>Les interventions sont en cours pour un retour à la normale dans les meilleurs délais possible.</p> <p>Espace Sud et la Société Martiniquaise des Eaux - SME vous remercient de votre compréhension.</p>

Numéro	Type	Ville	Zone identifiée	Début	Fin	Latitude	Longitude	Message
C137463	Coupure	Rivière-Pilote	Coulanges	2022-11-21 08:00:00-04	2022-11-21 21:00:00-04	14,5253978	-60,9111618	<p>[PERTURBATIONS // SAINTE-LUCE - RIVIERE-SALEE - RIVIERE-PILOTE]</p> <p>En raison d'un nouveau défaut électrique, la station de pompage alimentant le réservoir d'EPINAY a été impactée. La distribution d'eau potable connaît des perturbations voire des interruptions pour les quartiers suivants :</p> <p>SAINTE-LUCE : Epinay Ti coin - Morne Honoré - Epinay bas - Bristol - Grand Fleur - Bonne Terre - Morne Désir - La Cafetière - la Débat - Lafite - Volcart - Coton - Montravail - Bellay - Bastopole - Morne Vent - Hoblot - Jacques - La Croix - Morne des Pères - Délivry - Fond Moulin - Saint Gaule</p> <p>RIVIERE-SALEE : Guinée Fleury - Pain Bis - Dédé Massy - Massonville - La Dufresne</p> <p>RIVIERE-PILOTE : Coulanges / La Borel</p> <p>Les interventions sont en cours pour un retour à la normale dans les meilleurs délais possible.</p> <p>Espace Sud et la Société Martiniquaise des Eaux - SME vous remercient de votre compréhension.</p>
C137871	Coupure	Trinité	Pte Riviere Salee-Morne Poirier-Bellevue	2022-11-21 12:00:00-04	2022-11-26 08:00:00-04	14,73884	-60,96293	<p>[PERTURBATIONS // GROS-MORNE - TRINITE]</p> <p>Suite aux fortes pluies ayant impactées l'alimentation des réservoirs de Glotin et Bois Lézard, la distribution en eau potable connaît toujours des perturbations voire des interruptions pour les quartiers suivants :</p> <p>*Bois-Lézard - Bellevue - Res. Bèl vi - Côte D'Or - Deux Terres - Poirier - * Glotin - (chemin Petit Goudou - Chemin Berault - Petite Lézarde - Boissette - Chemin Abricot - Croix blanche)</p> <p>Les interventions se poursuivent, pour un retour à la normale dans les meilleurs délais, sous réserve de nouvelles fortes pluies.</p> <p>CAP Nord Martinique et la Société Martiniquaise des Eaux - SME vous remercient de votre compréhension.</p>

Numéro	Type	Ville	Zone identifiée	Début	Fin	Latitude	Longitude	Message
C139432	Coupure	Rivière-Pilote	Morne Roche- Prefontaine- Morne Honore	2022-11-22 10:00:00-04	2022-11-22 15:00:00-04	14,5225665	-60,921711	<p>[CASSE // RIVIERE-PILOTE]</p> <p>En raison d'une casse sur le réseau, la distribution en eau potable connaît des perturbations voire des interruptions, pour les quartiers suivants :</p> <p>* Morne Roche, Concorde</p> <p>L'intervention est en cours. Le retour à la normale est prévu en cours d'après-midi.</p> <p>Espace Sud et la SME vous remercient de votre compréhension.</p>
C148599	Coupure	Saint-Esprit	L'Avenir-Grand Bassin-Valatte	2022-11-22 18:00:00-04	2022-11-24 06:00:00-04	14,5623089	-60,9051337	<p>[PERTURBATIONS // RIVIERE-PILOTE - VAUCLIN - SAINT-ESPRIT]</p> <p>En raison du lavage du réservoir JOSSEAUD ce jour, impactant l'alimentation du réservoir MORNE WAN, la distribution d'eau potable connaît des perturbations voire des interruptions pour les quartiers suivants :</p> <p>RIVIERE-PILOTE : Desruisseaux - Canari Cassé - Bambou - Fond Mûlatre - Morne Vent - La Nau - Rivière Moquette - La Suin - Vieille Terre Beaugard - Cafetière - Josseaud - Bellevue</p> <p>VAUCLIN : Morne Raquette - Fond Gens Libres</p> <p>SAINT-ESPRIT : Peter Maillet - Valatte - Palmène</p> <p>Les interventions sont en cours pour un retour à la normale progressif dans les meilleurs délais possible, d'ici demain jeudi.</p> <p>Espace Sud et la Société Martiniquaise des Eaux - SME vous remercient de votre compréhension.</p>

Numéro	Type	Ville	Zone identifiée	Début	Fin	Latitude	Longitude	Message
C148582	Coupure	Vauclin	Fonds Gens Libres	2022-11-22 18:00:00-04	2022-11-24 06:00:00-04	14,5590564	-60,8903663	<p>[PERTURBATIONS // RIVIERE-PILOTE - VAUCLIN - SAINT-ESPRIT]</p> <p>En raison du lavage du réservoir JOSSEAUD ce jour, impactant l'alimentation du réservoir MORNE WAN, la distribution d'eau potable connaît des perturbations voire des interruptions pour les quartiers suivants :</p> <p>* RIVIERE-PILOTE : Desruisseaux - Canari Cassé - Bambou - Fond Mûlatre - Morne Vent - La Nau - Rivière Moquette - La Suin - Vieille Terre Beauregard - Cafetière - Josseaud - Bellevue</p> <p>* VAUCLIN : Morne Raquette - Fond Gens Libres</p> <p>* SAINT-ESPRIT : Peter Maillet - Valatte - Palmène</p> <p>Les interventions sont en cours pour un retour à la normale progressif dans les meilleurs délais possible, d'ici demain jeudi.</p> <p>Espace Sud et la Société Martiniquaise des Eaux - SME vous remercient de votre compréhension.</p>

Numéro	Type	Ville	Zone identifiée	Début	Fin	Latitude	Longitude	Message
C148477	Coupure	Rivière-Pilote	Josseaud-Fonds Mulatres	2022-11-22 18:00:00-04	2022-11-24 06:00:00-04	14,5320963	-60,8776016	<p>[LAVAGE de RESERVOIR // RIVIERE-PILOTE]</p> <p>La Société Martiniquaise des Eaux informe les abonnés que pour garantir la qualité de l'eau distribuée, le lavage du Réservoir JOSSEAUD est programmé le :</p> <p>* MERCREDI 23 NOVEMBRE 2022</p> <p>L'alimentation en eau potable sera donc interrompue, durant cette journée, pour les quartiers ci-dessous. Aussi, pour certaines habitations, des perturbations sont possibles dès la veille au soir.</p> <p>* Josseaud - Rollin</p> <p>Le retour à la normale est prévu en cours d'après-midi.</p> <p>L'ESPACE SUD et la SME remercient les abonnés concernés de leur compréhension.</p> <p>[PERTURBATIONS // RIVIERE-PILOTE - VAUCLIN - SAINT-ESPRIT]</p> <p>En raison du lavage du réservoir JOSSEAUD ce jour, impactant l'alimentation du réservoir MORNE WAN, la distribution d'eau potable connaît des perturbations voire des interruptions pour les quartiers suivants :</p> <p>* RIVIERE-PILOTE : Desruisseaux - Canari Cassé - Bambou - Fond Mûlatre - Morne Vent - La Nau - Rivière Moquette - La Suin - Vieille Terre Beauregard - Cafetière - Josseaud - Bellevue</p> <p>Les interventions sont en cours pour un retour à la normale progressif dans les meilleurs délais possible, d'ici demain jeudi.</p> <p>Espace Sud et la Société Martiniquaise des Eaux - SME vous remercient de votre compréhension.</p>
C152036	Coupure	Trois-Îlets	La Plaine	2022-11-23 06:00:00-04	2023-02-17 20:00:00-04	14,5375643	-61,0588874	<p>[TRAVAUX // ANSES D'ARLETS - TROIS-ILETS]</p> <p>Le Président de l'ESPACE SUD et la SME informent les abonnés qu'en raison de travaux d'étanchéité sur le réservoir MORNE BIGOT, la distribution en eau potable risque de connaître quelques perturbations :</p> <p>TRAVAUX jusqu'au 17 FEVRIER 2023 (3 mois)</p> <p>Des solutions palliatives ont été mises en place pour limiter l'impact de ces travaux.</p> <p>Les quartiers concernés sont :</p> <p>* Morne Bigot - Morne d'Orange - La Plaine - Cerise - Pagerie - Mapou - Morne Mathurin - Cassière - Passe Montemps</p> <p>L'Espace Sud et la SME remercient les abonnés concernés de leur compréhension.</p>

Numéro	Type	Ville	Zone identifiée	Début	Fin	Latitude	Longitude	Message
C152019	Coupure	Anses-d'Arlet	Morne Bigot	2022-11-23 06:00:00-04	2023-02-17 06:00:00-04	14,5137413	-61,0671314	<p>[TRAVAUX // ANSES D'ARLETS - TROIS-ILETS]</p> <p>Le Président de l'ESPACE SUD et la SME informent les abonnés qu'en raison de travaux d'étanchéité sur le réservoir MORNE BIGOT, la distribution en eau potable risque de connaître quelques perturbations :</p> <p>TRAVAUX jusqu'au 17 FEVRIER 2023 (3 mois)</p> <p>Des solutions palliatives ont été mises en place pour limiter l'impact de ces travaux.</p> <p>Les quartiers concernés sont :</p> <p>* Morne Bigot - Morne d'Orange - La Plaine - Cerise - Pagerie - Mapou - Morne Mathurin - Cassière - Passe Montemps</p> <p>L'Espace Sud et la SME remercient les abonnés concernés de leur compréhension.</p>
C156234	Coupure	Marin	La Sulpice	2022-11-23 06:00:00-04	2022-11-24 17:00:00-04	14,47334	-60,86677	<p>[LAVAGE de RESERVOIR // MARIN]</p> <p>La Société Martiniquaise des Eaux informe les abonnés que pour garantir la qualité de l'eau distribuée, le lavage du Réservoir MORNE COURBARIL est programmé le :</p> <p>JEUDI 24 NOVEMBRE 2022.</p> <p>L'alimentation en eau potable sera donc interrompue, durant cette journée, pour les quartiers ci-dessous. Aussi, pour certaines habitations, des perturbations sont possibles dès la veille au soir.</p> <p>* Morne Vent - la Huvet - Petit Trou - La Berry - Morne Courbaril - Fond Gens Libre La Vierge - Fouquette - Pérou - Morne Sulpice - Fonds Debasse</p> <p>Le retour à la normale est prévu en cours d'après-midi.</p> <p>L'ESPACE SUD et la SME remercient les abonnés concernés de leur compréhension.</p>

Numéro	Type	Ville	Zone identifiée	Début	Fin	Latitude	Longitude	Message
C149336	Coupure	Ducos	Bac	2022-11-23 06:00:00-04	2022-11-23 15:00:00-04	14,5926979	-60,9816253	<p>[PERTURBATIONS // DUCOS]</p> <p>En raison d'une intervention sur la station de pompage de Bac Coco, la distribution en eau potable connaît des perturbations voire des interruptions pour les quartiers suivants :</p> <p>Bac - Fénélon</p> <p>Les interventions sont en cours. Le retour à la normale est prévu en cours d'après-midi.</p> <p>Espace Sud et la Société Martiniquaise des Eaux - SME vous remercient de votre compréhension.</p>
C149393	Coupure	Marin	Rue Victor Lamon	2022-11-23 07:00:00-04	2022-11-23 15:00:00-04	14,471076	-60,867637	<p>[PERTURBATIONS // MARIN]</p> <p>En raison d'une intervention sur le réseau de la Marina, la distribution en eau potable connaît des perturbations voire des interruptions pour ce secteur :</p> <p>* Marina du Marin</p> <p>Les interventions sont en cours. Le retour à la normale est prévu en cours d'après-midi.</p> <p>Espace Sud et la Société Martiniquaise des Eaux - SME vous remercient de votre compréhension.</p>
C156615	Coupure	Diamant	Lotissement Plein Sud	2022-11-23 18:00:00-04	2022-11-25 17:00:00-04	14,48531	-61,037809	<p>[LAVAGE de RESERVOIR // DIAMANT]</p> <p>La Société Martiniquaise des Eaux informe les abonnés que pour garantir la qualité de l'eau distribuée, le lavage du Réservoir ANCINEL est programmé le :</p> <p>VENDREDI 25 NOVEMBRE 2022</p> <p>L'alimentation en eau potable sera donc interrompue, durant cette journée, pour les quartiers ci-dessous. Aussi, pour certaines habitations, des perturbations sont possibles dès la veille au soir.</p> <p>* Ancinel</p> <p>Le retour à la normale est prévu en cours d'après-midi.</p> <p>L'ESPACE SUD et la SME remercient les abonnés concernés de leur compréhension.</p>

Numéro	Type	Ville	Zone identifiée	Début	Fin	Latitude	Longitude	Message
C160270	Coupure	Rivière-Salée	Chemin De Fonds Masson	2022-11-24 06:00:00-04	2022-11-25 08:26:00-04	14,544786	-60,942879	<p>[PERTURBATIONS // RIVIERE-SALEE]</p> <p>En raison d'un dysfonctionnement au niveau du réseau du réservoir FOND MASSON, la distribution en eau potable connaît des perturbations voire des interruptions pour ces quartiers :</p> <p>Fond Masson - La Reprise - La Suffrin</p> <p>Des investigations sont en cours, ce jeudi. Le retour à la normale ne peut être défini à ce stade.</p> <p>Les équipes SME mettent tout en oeuvre pour un retour à la normale dans les meilleurs délais possible.</p> <p>Espace Sud et la Société Martiniquaise des Eaux - SME vous remercient de votre compréhension.</p>
C182758	Coupure	Robert	Duchene-Hauteur Pontalery	2022-11-26 07:00:00-04	2022-11-26 20:00:00-04	14,6753	-60,94144	<p>[CASSE // ROBERT]</p> <p>En raison d'une casse sur le réseau du réservoir Bourg, la distribution en eau potable connaît des perturbations voire des interruptions, pour les quartiers suivants :</p> <p>Bourg - Pontalery - Courbaril</p> <p>La distribution en eau potable sera interrompue à partir de 22h pour le secteur suivant :</p> <p>Cité Mansarde</p> <p>Une recherche de fuite est programmée demain matin pour un retour à la normale dans les meilleurs délais. CAP NORD et la SME vous remercient de votre compréhension.</p>
C182730	Coupure	Robert	Cite Lacroix-Pte Lynch-Pte Savane	2022-11-26 07:00:00-04	2022-11-26 20:00:00-04	14,6753	-60,94144	<p>[CASSE // ROBERT]</p> <p>En raison d'une casse sur le réseau du réservoir Pointe Lynch, la distribution en eau potable connaît des perturbations voire des interruptions, pour les quartiers suivants :</p> <p>Pointe Lynch - Cité La Croix - Trou Terre - Gaschette - Pointe Savane Réunion</p> <p>La réparation est en cours pour un retour à la normale dans les meilleurs délais. CAP NORD et la SME vous remercient de votre compréhension.</p>

Numéro	Type	Ville	Zone identifiée	Début	Fin	Latitude	Longitude	Message
C193952	Coupure	Robert	Duchene-Hauteur Pontalery	2022-11-27 07:00:00-04	2022-11-27 20:00:00-04	14,6753	-60,94144	<p>[CASSE // ROBERT]</p> <p>En raison d'une casse sur le réseau du réservoir Bourg, la distribution en eau potable connaît des perturbations voire des interruptions, pour les quartiers suivants :</p> <p>Bourg - Pontalery - Courbaril - Cité Mansarde</p> <p>La réparation est en cours. Le retour à la normale est prévu pour la fin d'après-midi. CAP NORD et la SME vous remercient de votre compréhension.</p>
C195669	Coupure	François	Presqu'île	2022-11-28 09:00:00-04	2022-11-28 14:30:00-04	14,631974	-60,8923623	<p>[CASSE // FRANCOIS]</p> <p>En raison d'une casse sur le réseau, la distribution en eau potable est interrompue pour le quartier suivant :</p> <p>* Presqu'île</p> <p>L'intervention est en cours. Le retour à la normale est prévu en début d'après-midi.</p> <p>Espace Sud et la SME vous remercient de votre compréhension.</p>
C195670	Coupure	Marin	Morne Gommier	2022-11-28 12:00:00-04	2022-11-28 17:00:00-04	14,47334	-60,86677	<p>[CASSE // MARIN]</p> <p>En raison d'une casse sur le réseau, la distribution en eau potable est interrompue pour le quartier suivant :</p> <p>* Morne Gommier</p> <p>L'intervention est en cours. Le retour à la normale est prévu en cours d'après-midi.</p> <p>Espace Sud et la SME vous remercient de votre compréhension.</p>

Numéro	Type	Ville	Zone identifiée	Début	Fin	Latitude	Longitude	Message
C196914	Coupure	Ducos	Quartier Syndic	2022-11-28 18:00:00-04	2022-11-29 19:00:00-04	14,5771093	-60,9664723	<p>[TRAVAUX // DUCOS]</p> <p>Le Président de L'ESPACE SUD et la SME informent les abonnés qu'en raison de travaux de réhabilitation du réservoir de LOURDES, la distribution en eau potable sera interrompue :</p> <p>* MARDI 29 NOVEMBRE 2022</p> <p>* Syndic - Fond Brûlé - Lot. Les Orangers, Morne Carrette</p> <p>Le retour à la normale se fera en fin d'après-midi.</p> <p>La SME met tout en oeuvre afin de limiter l'impact de ces travaux.</p> <p>L'ESPACE SUD et la SME remercient les abonnés concernés de leur compréhension.</p>
C196945	Coupure	François	Manzo-Reunion-Morne Gamelle	2022-11-29 06:00:00-04	2022-11-30 18:00:00-04	14,5963491	-60,924096	<p>[LAVAGE de RESERVOIR // FRANCOIS]</p> <p>La Société Martiniquaise des Eaux informe les abonnés que pour garantir la qualité de l'eau distribuée, le lavage du Réservoir MORNE GAMELLE est programmé le :</p> <p>* MERCREDI 30 NOVEMBRE 2022</p> <p>L'alimentation en eau potable sera donc interrompue, durant cette journée, pour les quartiers ci-dessous. Aussi, pour certaines habitations, des perturbations sont possibles dès la veille au soir.</p> <p>* Petite Gamelle - Duquesne - La Saint-Pierre - Quatre Croisées - Réunion Gabourin - Saint Laurent - Rivière Bambou</p> <p>Le retour à la normale est prévu en cours d'après-midi.</p> <p>L'ESPACE SUD et la SME remercient les abonnés concernés de leur compréhension.</p>

Numéro	Type	Ville	Zone identifiée	Début	Fin	Latitude	Longitude	Message
C220279	Coupure	Rivière-Pilote	Coulanges	2022-11-30 06:00:00-04	2022-12-02 06:00:00-04	14,5253978	-60,9111618	<p>[PERTURBATIONS // RIVIERE-SALEE - SAINTE-LUCE - RIVIERE-PILOTE]</p> <p>En raison d'un dysfonctionnement sur le réseau d'adduction lié à la station de pompage de Bac Coco, la distribution en eau potable connaît des perturbations voire des interruptions pour les quartiers suivants :</p> <p>RIVIERE-SALEE : Desmarinières - Courbaril Louisy - Bois Neuf - Descaillies - Sans Pareil - Viguier - La Fleury - Médecin - Lycée de Thoraille - Guinée Fleury - Pain Bis - Dédé Massy - Massonville - La Dufresne</p> <p>RIVIERE-PILOTE : La Mauny - Coulanges - La Borel</p> <p>SAINTE-LUCE : Epinay Ti coin - Morne Honoré (Epinay bas) - Bristol - Grand Fleur - Bonne Terre - Morne Désir - La Cafetière - la Débat - Lafite - Volcart - Coton - Montravail - Bellay - Bastopole - Morne Vent - Hoblot - Jacques - La Croix - Morne des Pères - Délivry - Fond Moulin - Saint Gaule - Béola - La Vizon - Monésie - Les Coteaux</p> <p>Les interventions se poursuivent. Le retour à la normale se fera progressivement, en cours de soirée.</p> <p>La SME met tout en oeuvre pour un retour à la normale dans les meilleurs délais.</p> <p>Espace Sud et la Société Martiniquaise des Eaux - SME vous remercient de votre compréhension.</p>

Numéro	Type	Ville	Zone identifiée	Début	Fin	Latitude	Longitude	Message
C196958	Coupure	Marin	Morne Gommier	2022-11-30 06:00:00-04	2022-12-01 18:00:00-04	14,47334	-60,86677	<p>[LAVAGE de RESERVOIR // MARIN]</p> <p>La Société Martiniquaise des Eaux informe les abonnés que pour garantir la qualité de l'eau distribuée, le lavage du Réservoir MORNE GOMMIER est programmé le :</p> <p>* JEUDI 1ER DECEMBRE 2022</p> <p>L'alimentation en eau potable sera donc interrompue, durant cette journée, pour les quartiers ci-dessous. Aussi, pour certaines habitations, des perturbations sont possibles dès la veille au soir.</p> <p>* Morne Gommier - Bas Mangot - La Sainte Ange - Marie Noire - Boucan - Morne Bois Michel</p> <p>Le retour à la normale est prévu en cours d'après-midi.</p> <p>L'ESPACE SUD et la SME remercient les abonnés concernés de leur compréhension.</p>

Numéro	Type	Ville	Zone identifiée	Début	Fin	Latitude	Longitude	Message
C220205	Coupure	Sainte-Luce	Quartier Epinay	2022-11-30 20:00:00-04	2022-12-02 06:00:00-04	14,5054188	-60,9253432	<p>[PERTURBATIONS // RIVIERE-SALEE - SAINTE-LUCE - RIVIERE-PILOTE]</p> <p>En raison d'un dysfonctionnement sur le réseau d'adduction lié à la station de pompage de Bac Coco, la distribution en eau potable connaît des perturbations voire des interruptions pour les quartiers suivants :</p> <p>RIVIERE-SALEE : Desmarinières - Courbaril Louisy - Bois Neuf - Descaillies - Sans Pareil - Viguier - La Fleury - Médecin - Lycée de Thoraille - Guinée Fleury - Pain Bis - Dédé Massy - Massonville - La Dufresne</p> <p>RIVIERE-PILOTE : La Mauny - Coulangue - La Borel</p> <p>SAINTE-LUCE : Epinay Ti coin - Morne Honoré (Epinay bas) - Bristol - Grand Fleur - Bonne Terre - Morne Désir - La Cafetière - la Débat - Lafite - Volcart - Coton - Montravail - Bellay - Bastopole - Morne Vent - Hoblot - Jacques - La Croix - Morne des Pères - Délivry - Fond Moulin - Saint Gaule - Béola - La Vizon - Monésie - Les Coteaux</p> <p>Les interventions se poursuivent. Le retour à la normale se fera progressivement, en cours de soirée.</p> <p>La SME met tout en oeuvre pour un retour à la normale dans les meilleurs délais.</p> <p>Espace Sud et la Société Martiniquaise des Eaux - SME vous remercient de votre compréhension.</p>

Numéro	Type	Ville	Zone identifiée	Début	Fin	Latitude	Longitude	Message
C220215	Coupure	Rivière-Salée	Guinee Fleury-Desmarinieres-La Thoraille	2022-11-30 20:00:00-04	2022-12-02 06:00:00-04	14,5236748	-60,932501	<p>[PERTURBATIONS // RIVIERE-SALEE - SAINTE-LUCE - RIVIERE-PILOTE]</p> <p>En raison d'un dysfonctionnement sur le réseau d'adduction lié à la station de pompage de Bac Coco, la distribution en eau potable connaît des perturbations voire des interruptions pour les quartiers suivants :</p> <p>RIVIERE-SALEE : Moussala - Desmarinières - Courbaril Louisy - Bois Neuf - Descaillies - Sans Pareil - Viguiers - La Fleury - Médecin - Lycée de Thoraille - Guinée Fleury - Pain Bis - Dédé Massy - Massonville - La Dufresne</p> <p>RIVIERE-PILOTE : La Mauny - Coulanges - La Borel</p> <p>SAINT-ÉTIENNE : Epinay Ti coin - Morne Honoré (Epinay bas) - Bristol - Grand Fleur - Bonne Terre - Morne Désir - La Cafetière - la Débat - Lafite - Volcart - Coton - Montravail - Bellay - Bastopole - Morne Vent - Hoblot - Jacques - La Croix - Morne des Pères - Délivry - Fond Moulin - Saint Gaule - Béola - La Vizon - Monésie - Les Coteaux</p> <p>Les interventions se poursuivent. Le retour à la normale se fera progressivement, en cours de soirée.</p> <p>La SME met tout en oeuvre pour un retour à la normale dans les meilleurs délais.</p> <p>Espace Sud et la Société Martiniquaise des Eaux - SME vous remercient de votre compréhension.</p>

Numéro	Type	Ville	Zone identifiée	Début	Fin	Latitude	Longitude	Message
C220195	Coupure	Sainte-Luce	Montravail	2022-11-30 20:00:00-04	2022-12-02 06:00:00-04	14,495117	-60,930525	<p>[PERTURBATIONS // RIVIERE-SALEE - SAINTE-LUCE - RIVIERE-PILOTE]</p> <p>En raison d'un dysfonctionnement sur le réseau d'adduction lié à la station de pompage de Bac Coco, la distribution en eau potable connaît des perturbations voire des interruptions pour les quartiers suivants :</p> <p>RIVIERE-SALEE : Desmarinières - Courbaril Louisy - Bois Neuf - Descailles - Sans Pareil - Viguier - La Fleury - Médecin - Lycée de Thoraille - Guinée Fleury - Pain Bis - Dédé Massy - Massonville - La Dufresne</p> <p>RIVIERE-PILOTE : La Mauny - Coulangue - La Borel</p> <p>SAINTE-LUCE : Epinay Ti coin - Morne Honoré (Epinay bas) - Bristol - Grand Fleur - Bonne Terre - Morne Désir - La Cafetière - la Débat - Lafite - Volcart - Coton - Montravail - Bellay - Bastopole - Morne Vent - Hoblot - Jacques - La Croix - Morne des Pères - Délivry - Fond Moulin - Saint Gaule - Béola - La Vizon - Monésie - Les Coteaux</p> <p>Les interventions se poursuivent. Le retour à la normale se fera progressivement, en cours de soirée.</p> <p>La SME met tout en oeuvre pour un retour à la normale dans les meilleurs délais.</p> <p>Espace Sud et la Société Martiniquaise des Eaux - SME vous remercient de votre compréhension.</p>
C231104	Coupure	Ducos	Bac	2022-12-02 09:00:00-04	2022-12-02 18:00:00-04	14,5926979	-60,9816253	<p>[PERTURBATIONS // DUCOS - LAMENTIN]</p> <p>En raison d'un dysfonctionnement sur le réseau du réservoir Bac, la distribution en eau potable connaît des perturbations voire des interruptions pour les quartiers suivants :</p> <p>Bac - La Salette - Fénélon - Carrère</p> <p>Les interventions sont en cours. Le retour à la normale se fera progressivement en fin d'après-midi, le temps du remplissage du réservoir</p> <p>La SME met tout en oeuvre pour un retour à la normale dans les meilleurs délais.</p> <p>Espace Sud et la Société Martiniquaise des Eaux - SME vous remercient de votre compréhension.</p>

Numéro	Type	Ville	Zone identifiée	Début	Fin	Latitude	Longitude	Message
C293147	Coupure	Rivière-Pilote	Total, D 18 A	2022-12-09 06:00:00-04	2022-12-09 17:00:00-04	14,4775	-60,9035	<p>[CASSE // RIVIERE-PILOTE]</p> <p>En raison d'une casse sur le réseau, la distribution en eau potable est interrompue pour les quartiers suivants :</p> <p>* La Mayole - Pont Madeleine - Concorde - Chevalier - Ravine Acajou</p> <p>L'intervention est en cours, ce vendredi matin. Le retour à la normale est prévu en début d'après-midi.</p> <p>Espace Sud et la SME vous remercient de votre compréhension.</p>
C293923	Coupure	Ducos	Allee De L'Oiseau Cohe	2022-12-09 09:00:00-04	2022-12-09 15:00:00-04	14,571135	-60,9778296	<p>[CASSE // DUCOS]</p> <p>En raison d'une casse sur le réseau, la distribution en eau potable est interrompue pour le quartier suivant :</p> <p>Bourg</p> <p>L'intervention est en cours, ce vendredi matin. Le retour à la normale est prévu en début d'après-midi.</p> <p>Espace Sud et la SME vous remercient de votre compréhension.</p>
C321282	Coupure	François	120 La Prairie	2022-12-12 09:00:00-04	2022-12-12 20:00:00-04	14,5864731	-60,8606386	<p>[CASSE // FRANCOIS]</p> <p>En raison d'une casse sur le réseau, la distribution en eau potable connaît des perturbations voire des interruptions, pour les quartiers suivants :</p> <p>Cap Est - Pointe Jacob - La Prairie</p> <p>Une intervention est en cours pour un retour à la normale dans les meilleurs délais.</p> <p>Espace Sud et la SME vous remercient de votre compréhension.</p>
C327835	Coupure	François	Dostaly Est	2022-12-13 08:00:00-04	2022-12-13 21:00:00-04	14,5990517	-60,8736953	<p>[CASSE // FRANCOIS]</p> <p>En raison d'une casse sur le réseau au quartier Dostaly, la distribution en eau potable connaît des perturbations voire des interruptions, pour les quartiers suivants :</p> <p>Dostaly - Dartault</p> <p>Une intervention est en cours pour un retour à la normale dans les meilleurs délais.</p> <p>Espace Sud et la SME vous remercient de votre compréhension.</p>

Numéro	Type	Ville	Zone identifiée	Début	Fin	Latitude	Longitude	Message
C327876	Coupure	Vauclin	1296 Morne Courbaril	2022-12-13 08:00:00-04	2022-12-13 20:00:00-04	14,5759645	-60,8647516	<p>[CASSE // VAUCLIN - SAINTE-ANNE]</p> <p>En raison d'une casse sur le réseau, la distribution en eau potable connaît des perturbations voire des interruptions, pour les quartiers suivants :</p> <p>Bourg du Vauclin - Paquemar - Puit Ferra - Malvaut</p> <p>Les anglais - Saline</p> <p>Une intervention est en cours pour un retour à la normale dans les meilleurs délais.</p> <p>Espace Sud et la SME vous remercient de votre compréhension.</p>
C327973	Coupure	Saint-Esprit	Bourg-La Ferme	2022-12-13 08:00:00-04	2022-12-13 17:00:00-04	14,5634166	-60,9411759	<p>[CASSE // SAINT-ESPRIT]</p> <p>En raison d'une casse sur le réseau, la distribution en eau potable connaît des perturbations voire des interruptions, pour le quartier suivant :</p> <p>Bourg - La Ferme</p> <p>L'intervention est en cours pour un retour à la normale en milieu de journée.</p> <p>Espace Sud et la SME vous remercient de votre compréhension.</p>
C327947	Coupure	Robert	58 Rue Du Courbaril	2022-12-13 10:00:00-04	2022-12-13 20:00:00-04	14,6753	-60,94144	<p>[CASSE // ROBERT]</p> <p>En raison d'une casse sur le réseau, la distribution en eau potable connaît des perturbations voire des interruptions pour les quartiers suivants :</p> <p>Semair - Pointe Fort</p> <p>Une intervention est en cours. Le retour à la normale se fera progressivement dans l'après-midi.</p> <p>CAP Nord et la SME vous remercient de votre compréhension.</p>

Numéro	Type	Ville	Zone identifiée	Début	Fin	Latitude	Longitude	Message
C380919	Coupure	Saint-Esprit	Chemin Rural De Morne Magdelonnette	2022-12-17 07:00:00-04	2022-12-23 15:00:00-04	14,539073	-60,923205	<p>[CASSE // RIVIERE-PILOTE - SAINT-ESPRIT]</p> <p>En raison d'un dysfonctionnement sur le réseau du réservoir Morne Honoré, la distribution en eau potable connaît des perturbations voire des interruptions pour les quartiers suivants :</p> <p>RIVIERE-PILOTE : Régale - En Bellay - La Renée - *Morne Honoré - Desmartinière Louvet - Beaudelle - Morne Escarpe - Croix Godet - Morne Vent - Préfontaine - La Monfort - Calvet - Fond Masson</p> <p>SAINT-ESPRIT : Régale - Mathide - Morne Degras - Magdelonnette</p> <p>Les interventions se poursuivent. La SME met tout en oeuvre pour un retour à la normale dans les meilleurs délais.</p> <p>Espace Sud et la Société Martiniquaise des Eaux - SME vous remercient de votre compréhension.</p>
C380918	Coupure	Rivière-Pilote	La Regale- Desmartinieres- La Renee	2022-12-17 07:00:00-04	2022-12-23 15:00:00-04	14,5321503	-60,9078585	<p>[CASSE // RIVIERE-PILOTE - SAINT-ESPRIT]</p> <p>En raison d'un dysfonctionnement sur le réseau du réservoir Morne Honoré, la distribution en eau potable connaît des perturbations voire des interruptions pour les quartiers suivants :</p> <p>RIVIERE-PILOTE : Régale - En Bellay - La Renée - *Morne Honoré - Desmartinière Louvet - Beaudelle - Morne Escarpe - Croix Godet - Morne Vent - Préfontaine - La Monfort - Calvet - Fond Masson</p> <p>SAINT-ESPRIT : Régale - Mathide - Morne Degras - Magdelonnette</p> <p>Les interventions se poursuivent. La SME met tout en oeuvre pour un retour à la normale dans les meilleurs délais.</p> <p>Espace Sud et la Société Martiniquaise des Eaux - SME vous remercient de votre compréhension.</p>

Numéro	Type	Ville	Zone identifiée	Début	Fin	Latitude	Longitude	Message
C417456	Coupure	François	Morne Courbaril	2022-12-19 17:00:00-04	2022-12-20 21:00:00-04	15	-61,0000001	<p>[CASSE // FRANCOIS]</p> <p>En raison d'une casse repérée sur le réseau du réservoir Courbaril, la distribution en eau potable connaît des perturbations voire des interruptions pour les quartiers suivants :</p> <p>Morne Courbaril - Bonny - Chopotte - Vapeur - Pointe Thalémont - Mansarde Rancée - Bonnaire</p> <p>Les interventions sont en cours. Le retour à la normale est prévu en cours de soirée. La SME met tout en oeuvre pour un retour à la normale dans les meilleurs délais.</p> <p>Espace Sud et la SME vous remercient de votre compréhension.</p>
C471270	Coupure	Sainte-Luce	Route De Delivry	2022-12-22 13:00:00-04	2022-12-22 17:00:00-04	14,483339	-60,914071	<p>[CASSE // SAINTE-LUCE]</p> <p>En raison d'une casse sur le réseau au quartier Delivry, la distribution en eau potable est interrompue pour le quartier suivant :</p> <p>* Delivry</p> <p>Les interventions sont en cours. Le retour à la normale se fera en cours d'après-midi. La SME met tout en oeuvre pour un retour à la normale dans les meilleurs délais.</p> <p>Espace Sud et la Société Martiniquaise des Eaux - SME vous remercient de votre compréhension.</p>
C471271	Coupure	Vauclin	Ravine Plate	2022-12-23 06:00:00-04	2022-12-23 15:00:00-04	14,564209	-60,8563927	<p>[CASSE // VAUCLIN]</p> <p>En raison d'une casse sur le réseau au quartier Ravine Plate, la distribution en eau potable est interrompue pour le quartier suivant :</p> <p>* Ravine Plate</p> <p>Les interventions sont en cours, ce vendredi matin.</p> <p>La SME met tout en oeuvre pour un retour à la normale dans les meilleurs délais.</p> <p>Espace Sud et la Société Martiniquaise des Eaux - SME vous remercient de votre compréhension.</p>

Numéro	Type	Ville	Zone identifiée	Début	Fin	Latitude	Longitude	Message
C471274	Coupure	Marin	Morne Gommier	2022-12-25 09:00:00-04	2022-12-25 19:30:00-04	14,47334	-60,86677	<p>[PERTURBATIONS // MARIN et RIVIERE PILOTE]</p> <p>Suite à un dysfonctionnement technique, la distribution en eau potable connaît des perturbations voire des interruptions pour les quartiers suivants :</p> <p>Morne Gommier - Bas Mangot - La Sainte Ange - Marie Noire - Boucan - Morne Bois Michel</p> <p>Les interventions sont en cours.</p> <p>Le retour à la normale est prévu en fin de journée.</p> <p>Espace Sud et la Société Martiniquaise des Eaux - SME sont navrés de la situation et vous remercient de votre compréhension.</p>
C471275	Coupure	Saint-Esprit	L'Avenir-Grand Bassin-Valatte	2022-12-26 13:00:00-04	2022-12-26 20:00:00-04	14,5623089	-60,9051337	<p>[CASSE // SAINT ESPRIT]</p> <p>En raison d'une casse sur le réseau au quartier Peter Maillet, la distribution en eau potable est interrompue ce lundi après-midi pour les quartiers suivants :</p> <p>Peter Maillet - Zac l'Avenir</p> <p>Les interventions sont en cours, le retour à la normale est prévu en fin d'après-midi.</p> <p>Espace Sud et la Société Martiniquaise des Eaux - SME vous remercient de votre compréhension.</p>
C471276	Coupure	Trois-Îlets	10 Rue Des Citronniers	2022-12-26 20:00:00-04	2022-12-29 22:00:00-04	14,537824	-61,036821	<p>[CASSE // TROIS-ILETS]</p> <p>La distribution en eau potable connaît encore quelques perturbations voire des interruptions pour les points hauts des quartiers suivants :</p> <p>Anse Mitan - La Glacy - La Wallon - Pointe d'Alet - Morne Clouette - La Xavier - La Wallon - Pointe d'Alet - Les Hauts du Fort</p> <p>Les interventions sont achevées. Le retour à la normale est confirmé pour les points bas. Suite à un dysfonctionnement technique, le retour à la normale, pour les points hauts des quartiers cités, se fait progressivement en cours de soirée, ce jeudi.</p> <p>Espace Sud et la Société Martiniquaise des Eaux - SME vous remercient de votre compréhension.</p>

Numéro	Type	Ville	Zone identifiée	Début	Fin	Latitude	Longitude	Message
C471278	Coupure	Anses-d'Arlet	Quartier Fond Fleury Camalon	2022-12-27 06:00:00-04	2022-12-27 17:00:00-04	14,4813089	-61,0559761	<p>[CASSE // TROIS-ILETS]</p> <p>En raison d'une deuxième casse sur le réseau au bourg survenue hier, mardi soir, la distribution en eau potable connaît encore des perturbations voire des interruptions pour les quartiers suivants :</p> <p>* Fond Chataigne - Morne d'Orange - La Plaine - Cerise - Pagerie - Mapou - Morne Mathurin - Cassière - Passe Montemps - Anse Mitan - La Glacy - La Wallon - Pointe d'Alet- Bourg - L'Espérance - La Xavier - Anse à l'Ane - Morne Clouette - La Xavier - La Wallon - Pointe d'Alet - Les Hauts du Fort - Gallochat - Malo - Anse Dufour - Anse-Noire - Desloges - Passe-Mon-Temps - La Bigotte - Flandrin - Bourg - Grande Anse - Anse Chaudière - Morne La Capot</p> <p>De nouvelles interventions sont en cours, ce mercredi matin. Le retour à la normale devrait se faire progressivement en fin de journée, ce mercredi.</p> <p>Espace Sud et la Société Martiniquaise des Eaux - SME vous remercient de votre compréhension.</p>
C471279	Coupure	Rivière-Pilote	Rue Leona Gabriel	2022-12-28 08:30:00-04	2022-12-28 17:00:00-04	14,4868509	-60,9015978	<p>[CASSE // RIVIÈRE-PILOTE]</p> <p>En raison d'une casse sur le réseau au quartier Petit Coton, la distribution en eau potable est interrompue ce mercredi pour le quartier suivant :</p> <p>Petit Coton</p> <p>Les interventions sont en cours ce mercredi matin. Le retour à la normale est prévu en cours d'après-midi.</p> <p>Espace Sud et la Société Martiniquaise des Eaux - SME vous remercient de votre compréhension.</p>

Numéro	Type	Ville	Zone identifiée	Début	Fin	Latitude	Longitude	Message
C471280	Coupure	Trois-Îlets	28 Rue Des Anthuriums	2022-12-30 06:00:00-04	2022-12-31 16:00:00-04	14,550944	-61,0544432	<p>[PERTURBATIONS // TROIS-ILETS]</p> <p>En raison d'un dysfonctionnement sur le réseau, la distribution en eau potable connaît encore quelques perturbations voire des interruptions pour les quartiers suivants :</p> <p>Bourg - L'Espérance - La Xavier - Anse Mitan - La Glacy - La Wallon - Pointe d'Alet - Morne Bigot</p> <p>Des interventions sur le réseau se poursuivent ce samedi. Le retour à la normale est envisagé en cours de journée.</p> <p>Espace Sud et la Société Martiniquaise des Eaux - SME vous remercient de votre compréhension.</p>
C471285	Coupure	Diamant	Lotissement Fond Manoel	2022-12-30 09:00:00-04	2023-01-03 08:00:00-04	14,483655	-60,9900347	<p>DIAMANT : *Mare Poirier Bas - O'Mullane - Taupinière - Fond Manoel</p> <p>[CASSE// SUD CARAÏBE]</p> <p>Le président de l'ESPACE SUD et la Société Martiniquaise des Eaux informent les abonnés des villes de la CÔTE SUD CARAÏBE, qu'en raison d'une casse majeure du DN 500 survenue dans la nuit du 31 décembre, au niveau du réseau structurant du Sud Caraïbe, la distribution d'eau potable connaît de fortes perturbations voire des interruptions pour les communes suivantes :</p> <p>RIVIERE-PILOTE (*Morne Honoré), SAINTE-LUCE (*Trois-Rivière, *Epinay), DIAMANT (*Mare Poirier Bas), TROIS-ILETS (*Bois d'Inde, *Morne Bigot), RIVIERE-SALEE (*Médecin, *Dédé, *Courbaril, *Fond Masson, *Sans-Pareil, *Desmarinières Haut), SAINT-ESPRIT (*Morne Lavaleur), ANSES D'ARLET (*Morne Bigot).</p> <p>Les équipes ont été à pieds d'oeuvre hier, jour de l'an 2023, et la réparation a pu être achevée hier, dès le soir.</p> <p>Néanmoins, les perturbations de la distribution de l'eau vont se poursuivre durant quelques jours, selon les quartiers.</p> <p>Ce lundi matin, le retour à la normale est confirmé pour le réservoir *Durivage à DUCOS, et en cours pour le réservoir *Bois d'Inde au TROIS-ILETS.</p> <p>Les abonnés de l'Espace Sud sont tenus informés du retour à la normale progressif, par les voies de communication habituelles de la SME :</p> <ul style="list-style-type: none"> -« Carte Info Réseau » du site web, -Facebook (la page "Groupe Info réseau

Numéro	Type	Ville	Zone identifiée	Début	Fin	Latitude	Longitude	Message
								<p>Sud") -Omijo (l'application mobile).</p> <p>La SME met tout en oeuvre afin de limiter l'impact de cette situation complexe.</p> <p>L'ESPACE SUD et la SME remercient les clients concernés de leur compréhension.</p> <p>(* Liste des réservoirs impactés)</p>

Numéro	Type	Ville	Zone identifiée	Début	Fin	Latitude	Longitude	Message
C471284	Coupure	Marin	Morne Gommier	2022-12-30 09:00:00-04	2023-01-01 06:00:00-04	14,47334	-60,86677	<p>[CASSE// SUD CARAÏBE]</p> <p>Le président de l'ESPACE SUD et la Société Martiniquaise des Eaux informent les abonnés des villes de la CÔTE SUD CARAÏBE, qu'en raison d'une casse majeure du DN 500 survenue dans la nuit du 31 décembre, au niveau du réseau structurant du Sud Caraïbe, la distribution d'eau potable connaît de fortes perturbations voire des interruptions pour les communes suivantes :</p> <p>RIVIERE-PILOTE, SAINTE-LUCE, DIAMANT, ANSES D'ARLET, TROIS-ILETS, RIVIERE-SALEE, SAINT-ESPRIT, DUCOS.</p> <p>La réparation est en cours, ce dimanche, jour de l'an 2023.</p> <p>Cette intervention pourrait engendrer des perturbations de la distribution de l'eau sur plusieurs jours.</p> <p>Les abonnés de l'Espace Sud seront tenus informés du retour à la normale, par les voies de communication habituelles de la SME :</p> <ul style="list-style-type: none"> -Cette « Carte Info Réseau » du site web, -Facebook (page Groupe Info réseau Sud) -L'application mobile Omijo. <p>La SME met tout en oeuvre afin de limiter l'impact de cette casse.</p> <p>L'ESPACE SUD et la SME remercient les clients concernés de leur compréhension.</p>
C471281	Coupure	Rivière-Pilote	Regale	2022-12-30 09:00:00-04	2022-12-30 18:00:00-04	14,530277	-60,916239	<p>[CASSE // SAINT-ESPRIT - RIVIERE-PILOTE]</p> <p>En raison d'une casse sur le réseau au quartier Régale, la distribution en eau potable connaît des perturbations voire des interruptions pour les quartiers suivants :</p> <p>* Régale, Mathilde, Peter maillet, Zac de l'Avenir</p> <p>Les interventions sont en cours, ce vendredi. Le retour à la normale est envisagé en cours d'après-midi.</p> <p>Espace Sud et la Société Martiniquaise des Eaux - SME vous remercient de votre compréhension.</p>

Numéro	Type	Ville	Zone identifiée	Début	Fin	Latitude	Longitude	Message
C471282	Coupure	Saint-Esprit	Mathilde	2022-12-30 09:00:00-04	2022-12-30 18:00:00-04	14,5496757	-60,9180514	<p>[CASSE // SAINT-ESPRIT - RIVIERE-PILOTE]</p> <p>En raison d'une casse sur le réseau au quartier Régale, la distribution en eau potable connaît des perturbations voire des interruptions pour les quartiers suivants :</p> <p>* Régale, Mathilde, Peter maillet, Zac de l'Avenir</p> <p>Les interventions sont en cours, ce vendredi. Le retour à la normale est envisagé en cours d'après-midi.</p> <p>Espace Sud et la Société Martiniquaise des Eaux - SME vous remercient de votre compréhension.</p>
C471283	Coupure	Sainte-Luce	Trois-Rivières	2022-12-30 09:00:00-04	2022-12-30 18:00:00-04	14,4737741	-60,9611864	<p>[PERTURBATIONS // SAINTE-LUCE]</p> <p>La distribution en eau potable connaît des perturbations persistantes voire des interruptions pour le quartier suivant :</p> <p>* Trois-Rivière</p> <p>Des interventions sur le réseau sont en cours, ce vendredi. Le retour à la normale est envisagé en cours d'après-midi.</p> <p>Espace Sud et la Société Martiniquaise des Eaux - SME vous remercient de votre compréhension.</p>

