

RAPPORT ANNUEL DU DÉLÉGATAIRE

SERVICE PUBLIC DE L'EAU POTABLE



2023



COMMUNAUTÉ D'AGGLOMÉRATION
DE L'ESPACE SUD MARTINIQUE



Sommaire

1	 Synthèse de l'année	5
1.1	Les faits marquants 2023 en images	7
1.2	Les chiffres clés de l'Espace Sud	15
1.3	Les chiffres clés de Robert et Trinité	16
1.4	Les indicateurs de performance.....	17
	Les indicateurs du décret du 2 mai 2007	18
	Les indicateurs complémentaires pour les rapports soumis à CCSPL.....	20
	Les indicateurs complémentaires proposés par la FP2E.....	22
1.5	Les perspectives d'exploitation.....	23
2	 Présentation du Déléataire	27
2.1	Présentation générale de la SME	29
	La Région.....	30
	Nos implantations en Martinique	31
	Organigramme Général.....	33
	Notre périmètre de certification	34
	Notre système de management	36
	Notre organisation	37
	Notre démarche Sécurité.....	37
	Nos moyens.....	39
	L'appartenance à un groupe d'envergure mondiale	43
2.2	Le contrat	44
	Notre organisation dédiée à votre contrat.....	45
	Les autres actions de communication pour votre contrat.....	51
3	 L'Exploitation des Ouvrages	61
3.1	Informations relatives à la production, aux ventes et aux achats d'eau.....	63
	Présentation schématique des ressources disponibles et des filières de production	63
	Indice d'avancement de protection de la ressource.....	65
	Quantité mensuelle d'eau potable produite, achetée et vendue en gros.....	67
	Les volumes prélevés	69
	Les volumes d'eau brute importés et exportés	69
	Les volumes d'eau potable produits	70
	Rendement primaire d'utilisation de la ressource	71
	Les volumes d'eau potable importés et exportés	71
	Les volumes mis en distribution année civile	72
	Synthèse statistique des informations disponibles issues du contrôle de la qualité de l'eau brute, produite et achetée en gros	74
	Quantité mensuelle d'eau utilisée pour les besoins du service	79
	Bilan du fonctionnement des usines de production et des insuffisances éventuelles des ouvrages.....	80
	Consommation de produits de traitement.....	81
	Consommation d'électricité.....	82
	Production annuelle de sous-produits sur les ressources propres	84
3.2	Informations relatives à la distribution de l'eau	85
	Présentation schématique de la configuration des ouvrages et des zones de distribution.	85
	Indice de connaissance et de gestion patrimoniale des réseaux d'eau potable	99
	Principaux indicateurs de l'état du réseau et des branchements	101
	Indice linéaire de pertes	102
	Rendement de réseau	103
	L'ILC et rendement grenelle 2	104
	Le rendement contractuel	105
	Calcul des indicateurs selon méthode ASTEE	105
	Synthèse de l'inventaire	106
	Les variations sur les canalisations.....	109
3.3	Synthèse des résultats d'analyse de la qualité de l'eau distribuée	133
4	 L'exploitation du Service	140
4.1	Information relative à l'exploitation	141
	Liste des principales opérations de maintenance courante effectuées au cours de l'exercice sur les ouvrages	141

Liste des actions spécifique achevées d'une part, engagées d'autre part, au cours de l'exercice en vue de l'amélioration du rendement de réseau et l'indice linéaire de perte.....	159
Taux d'occurrence des interruptions de service non programmées	164
Nombre et nature des dépannages effectués en urgence au cours de l'exercice	164
Liste des sinistres intervenus au cours de l'exercice, cause, conséquences, avec identification des sinistres couverts par les assurances.....	168
Propositions d'améliorations sur le fonctionnement des ouvrages	169
4.2 Bilan des travaux	170
Les travaux de renouvellement effectués par le Déléataire.....	170
Nombre de branchements, nombre d'accessoires hydrauliques renouvelés par le Déléataire d'une part, par le Syndicat d'autre part	178
Synthèse de l'état de la dotation et des dépenses de renouvellement du Déléataire depuis le début du contrat (article 46.2) : programme prévisionnel pour les trois exercices suivants ;.....	180
Liste des travaux de renforcement ou extension réalisés pendant l'exercice par le Syndicat avec mention du cadre contractuel de réalisation, de la date de réception, du libellé succinct de l'opération et de son caractère programmé ou non en début de l'exercice.....	181
4.3 Situation du personnel.....	182
Nombre et qualification des agents qui sont intervenus pendant l'exercice	182
Evolution du personnel	184
Récapitulatif des AT (accident de travail)	184
Bilan des observations formulées par la DIECCTE.....	184

5 | La gestion des abonnés 185

5.1 Présentation des mesures prises pour la gestion de la relation des abonnés et l'amélioration de sa qualité.....	186
Des clients au cœur de la stratégie, de nos actions et de notre organisation.....	186
Mesurer et maîtriser les consommations d'eau	188
5.2 Les abonnements	194
Le nombre de contrats d'abonnements	194
Individualisation comptage en habitat collectif.....	198
Nombre d'ouvertures et fermetures de branchements réalisées (Ex-SICSM)	198
Nombre de nouveaux contrats d'abonnement souscrits (Ex-SICSM)	199
Taux de mutations (Ex-SICSM).....	199
Taux de clients prélevés et mensualisés (Ex-SICSM).....	199
5.3 Le prix du service de l'Eau Potable	200
Les composantes du tarif de l'eau	200
La facture type 120 m3 type D102.0 - ESPACE SUD.....	202
La facture type 120 m3 type D102.0 - ROBERT et TRINITE.....	203
5.4 Les volumes	204
Les volumes facturés sur l'exercice civil	204
Volumes consommés par les abonnés sur l'exercice	205
Présentation des périodes auxquelles se rapportent les volumes mentionnés.....	206
Volumes livrés non facturés	208
Liste des abonnés dont la consommation est supérieure à 6000 m³	209
Présentation des périodes auxquelles se rapportent les volumes mentionnés.....	210
5.5 Autres données de la relation clients.....	211
Etat des principales coupures d'eau.....	211
Nombre de réclamations d'abonnés adressés au Déléataire	211
Synthèse statistique des cas de non-respect du règlement de service (par abonnés et par nature)	213
Processus de facturation.....	213
Nombre de vérification des compteurs.....	213
Etat des dégrèvements	214
Les créances irrécouvrables.....	214
Les mesures prises pour limiter le nombre et le montant global des factures impayées	215
5.6 La mesure de la satisfaction client.....	217

6 | Glossaire 221

7 | Annexes 233

7.1 Annexe 1- Synthèse réglementaire	235
7.2 Annexe 2 - Etat des principales coupures d'eau.....	252
7.3 Annexe 3 - Consommation d'électricité 2023.....	484



Synthèse de l'année



1.1 Les faits marquants 2023 en images

- [1 janvier 2023 Casse réseau structurant DN 500 PETIT BOURG Ducos -Fin des réparations](#)



- [13 janvier Casse DN 500 à PERIOLAT au François causé par une entreprise de terrassement.](#)



| Synthèse de l'année

- [18 janvier 2023 : Casse DN 300 Réseau structurant DUPREY-Marin](#)



- [01 février 2023 : Raccordement dévouement DN 400 Marin](#)



| Synthèse de l'année

- [2 février 2023 : Casse distribution DN 200 FOND BOURG STE ESPRIT](#)



- [21 mars 2023 : Casse adduction alimentation DN 225 JOSSAUD RIVIERE SALEE](#)



| Synthèse de l'année

- 28 mars 2023 raccordement dévouement DN 500 PERIOLLAT FRANCOIS



- 30 avril 2023 : Réparation casse réseau structurant DN 500 PETIT MORNE LAMENTIN



| Synthèse de l'année

- [20 mai 2023 Incendie criminel RSV CLOUETTE TROIS ILETS](#)



- [13 juin 2023 Renouvellement accélérateur BAC COCO DUCOS](#)



| Synthèse de l'année

- [4 juillet 2023 Réhabilitation RSV Courbaril RIVIERE SALEE](#)



- [9 août 2023 Début des travaux de renouvellement de la canalisation DN 400 du tunnel Morne Flambeau M](#)



| Synthèse de l'année

- [22 septembre 2023 Casse DN 500 BOIS ROUGE DUCOS](#)



- [7 novembre 2023 Mise en place vanne motorisé réseau structurant DN500 RIVIERE SALEE](#)



- [6 décembre 2023 Renouvellement clapet anti-retour surpresseur Bac COCO DUCOS DN 500](#)

| Synthèse de l'année



- [18 décembre 2023 Glissement de terrain LA FERME TROIS ILETS entrainant une rupture de la canalisation en PEHD DE 125. Terrain toujours instable d'où la pose d'une canalisation provisoire en accotement](#)
- [21 décembre 2023 Raccordement Tunnel Morne Flambeau MARIN](#)



1.2 Les chiffres clés de l'Espace Sud



3,05€ TTC/m³ sur la base de la facture 120 m³

15 550 899 m³ d'eau produit dans l'année **pour le territoire de l'EX-SICSM**



14 188 553 m³ mis en distribution sur le réseau d'eau potable dans l'année **pour le territoire de l'EX-SICSM**

7 983 058 m³ d'eau facturée pour le territoire de l'ESPACE SUD



1377,23 km de réseau de distribution d'eau potable

62 699 clients desservis



98,5 % de conformité sur les analyses bactériologiques

100 % de conformité sur les analyses physico-chimiques



1.3 Les chiffres clés de Robert et Trinité



2,96€ TTC/m³ sur la base de la facture 120 m³

15 550 899 m³ d'eau produit dans l'année pour le territoire de l'Ex-SICSM.



14 188 553 m³ mis en distribution sur le réseau d'eau potable dans l'année pour le territoire de l'Ex-SICSM

1 898 167 m³ d'eau facturée



284,3 Km de réseau de distribution d'eau potable

14 266 clients desservis



100 % de conformité sur les analyses bactériologiques

100 % de conformité sur les analyses physico-chimiques



1.4 Les indicateurs de performance

Les données et indicateurs relatifs aux caractéristiques et à la performance du service ~~qui sont~~ présentés ci-dessous et dont la production relève de la responsabilité du délégataire dans le cadre du présent contrat, vous permettront de faire figurer dans votre rapport annuel sur le prix et la qualité du service (RPQS) les indicateurs descriptifs du service et les indicateurs de performance demandés par le **décret du 2 mai 2007**.

Certaines données et indicateurs sont présentés dans d'autres parties de ce rapport, et notamment :

- Les caractéristiques techniques du service :
 - La date d'échéance du contrat de Délégation de Service Public est répertoriée dans la partie " Présentation du service \ Le contrat "
 - L'estimation du nombre d'habitants desservis par un réseau de collecte des eaux usées, unitaire ou séparatif (1), le nombre d'abonnés, l'évaluation du nombre d'habitants desservis par le service public d'assainissement non collectif sont présentés dans la partie "La qualité du service \ Le bilan clientèle \ Les statistiques clients"
 - Les linéaires de réseau de collecte des eaux usées de type unitaire (1) et séparatif (1) sont détaillés dans la partie "La présentation du service \ L'inventaire du patrimoine \ Les réseaux"
 - Le nombre d'autorisations de déversements d'effluents d'établissements industriels au réseau de collecte des eaux usées (1) est répertorié dans la partie "La qualité du service \ Le bilan d'exploitation du système de collecte \ La conformité du système de collecte"
 - La quantité de boues issues des ouvrages d'épuration est présentée dans la partie "La qualité du service \ Le bilan d'exploitation du système de traitement \ L'exploitation des ouvrages de traitement"
- La tarification du service de l'assainissement et les recettes du service :
 - La facture détaillée et le prix TTC pour une consommation de référence de 120 m³ sont répertoriés dans la partie "La qualité du service \ Le bilan clientèle \ Le prix du service de l'assainissement"
 - Les recettes du service sont présentées dans la partie "Les comptes de la délégation et le patrimoine \ Le CARE"
- Les indicateurs de performance :
 - Le taux de desserte par des réseaux de collecte des eaux usées (1) figure dans la partie "La qualité du service \ Le bilan clientèle \ Les statistiques clients"
 - L'indice de connaissance des rejets au milieu naturel par les réseaux de collecte des eaux usées (1) est présenté dans la partie "La qualité du service \ L'inventaire du patrimoine \ Les biens de retour / L'analyse du patrimoine".
 - Le taux de débordement des effluents dans les locaux des usagers, le nombre de points du réseau de collecte nécessitant des interventions fréquentes de curage et l'indice de connaissance des rejets au milieu naturel par les réseaux de collecte des eaux usées (1) sont présentés dans la partie "La qualité du service \ Le bilan d'exploitation du système de collecte \ La conformité du système de collecte"
 - Le taux de réclamation, l'existence d'un dispositif de mémorisation des réclamations écrites reçues ainsi que les taux d'impayés sur les factures d'eau de l'année précédente sont présentés dans la partie "La qualité du service \ Le bilan clientèle"
 - L'indice de mise en œuvre de l'assainissement non collectif et le taux de conformité des dispositifs associés sont répertoriés dans la partie "La qualité du service \ L'assainissement non collectif"
- Les actions de solidarité et de coopération, et notamment le nombre et le montant des abandons de créances ou des versements à un fond de solidarité sur l'eau, sont présentés dans la partie "La qualité du service \ Le bilan clientèle"

Focus sur le SISPEA

Le SISPEA, système d'information unique et visant au recueil, à la conservation et à la diffusion des données sur les services publics de distribution d'eau et d'assainissement, a été créé par la loi sur l'Eau et rendu obligatoire par la loi NOTRe.

Chaque collectivité doit y saisir et y publier les données et indicateurs normés des services dont elle a la charge, une fois le RPQS présenté à son assemblée délibérante.

Nous avons construit, en collaboration avec l'Office français de la biodiversité, entité gérant le SISPEA un échange automatisé de ces données permettant de les alimenter par celles que nous fournissons dans le présent RAD. Cela permet ainsi de vous affranchir en grande partie de cette saisie. Il nous apparaît également important d'être proactifs dans cette démarche de transparence. Ces données ne seront que « préalimentées », il vous appartiendra de les publier en les validant sur le portail dédié.

Sauf avis contraire de votre part et sous réserve de

Pour chaque donnée et indicateur, nous avons indiqué le degré de fiabilité (A pour "très fiable", B pour "fiable" et C pour "peu fiable") calculé selon la méthodologie préconisée dans la circulaire ministérielle n°12/DE du 28 avril 2008.

La définition et le mode de calcul de chaque donnée et indicateur de performance peuvent être consultés sur le site <http://www.services.eaufrance.fr/indicateurs>

Le détail du calcul de certains indicateurs est reporté en annexe.

Les indicateurs du décret du 2 mai 2007

Nous avons également indiqué ci-dessous des données et indicateurs dont la production relève de la responsabilité de la collectivité ou d'autres organismes publics, dans la mesure où ceux-ci ont pu être collectés à la date de réalisation du présent rapport. Ils sont signalés par un signet numéroté :

(1) : producteur de l'information = Collectivité (2) : producteur de l'information = Police de l'Eau.

Indicateur sur le périmètre de l'Espace Sud

Indicateurs du décret du 2 mai 2007								
Thème	Indicateur	2019	2020	2021	2022	2023	Unité	Degré de fiabilité
Caractéristique technique	VP.077 - Linéaire de réseaux de desserte (hors branchements) (1)	1 364	1 364	1363	1397	1377,23	km	A
Abonnés	D101.0 - Estimation du nombre d'habitants desservis	117 986	116 803	116 552	116 100	116 523	n	A
Indicateur de performance	P101.1 - Taux de conformité des prélèvements sur les eaux distribuées réalisés au titre du contrôle sanitaire par rapport aux limites de qualité pour ce qui concerne la microbiologie (2)	100	100	100	100	98,5	%	A
Indicateur de performance	P102.1 - Taux de conformité des prélèvements sur les eaux distribuées réalisés au titre du contrôle sanitaire par rapport aux limites de qualité pour ce qui concerne les paramètres physico-chimiques (2)	99,4	100	100	100	100	%	A
Abonnés	Prix TTC du service au m³ pour 120 m³	2,58	2,62	2,67	2,84	3,05	€ TTC	A
Indicateur de performance	P103.2B - Indice de connaissance et de gestion patrimoniale des réseaux	105/120	105/120	105/120	105/120	105/120	(Valeur de 0 à 120 points)	B
Gestion financière	Montant des abandons de créance ou des versements à un fonds de solidarité	0,0011	0,0009	0,0015	0,0007	0,0008	€/m³	A
Actions de solidarité et de coopération	Nombre de demandes d'abandons de créances reçues	21	7	13	19	38	Nombre	A

Indicateur sur le périmètre de Robert - Trinité

Indicateurs du décret du 2 mai 2007								
Thème	Indicateur	2019	2020	2021	2022	2023	Unité	Degré de fiabilité
Caractéristique technique	VP.077 - Linéaire de réseaux de desserte (hors branchements) (1)	287,41	287,42	287,93	260,11	284,3	km	A
Abonnés	D101.0 - Estimation du nombre d'habitants desservis	35 344	35 002	34 273	33 788	33 349	n	A
Indicateur de performance	P101.1 - Taux de conformité des prélèvements sur les eaux distribuées réalisés au titre du contrôle sanitaire par rapport aux limites de qualité pour ce qui concerne la microbiologie (2)	100	100	97,3	100	100	%	A
Indicateur de performance	P102.1 - Taux de conformité des prélèvements sur les eaux distribuées réalisés au titre du contrôle sanitaire par rapport aux limites de qualité pour ce qui concerne les paramètres physico-chimiques (2)	99,9	99,9	100	100	100	%	A
Abonnés	Prix TTC du service au m³ pour 120 m³	2,79	2,54	2,59	2,67	2,96	€ TTC	A
Indicateur de performance	P103.2B - Indice de connaissance et de gestion patrimoniale des réseaux	105/120	105/120	105/120	105/120	105/120	(Valeur de 0 à 120 points)	B
Gestion financière	Montant des abandons de créance ou des versements à un fonds de solidarité	0,0016	0,0009	0,0005	0,0005	0,0013	€/m³	A
Actions de solidarité et de coopération	Nombre de demandes d'abandons de créances reçues	21	7	13	3	9	Nombre	A

Les variations d'une année à l'autre de linéaires, sont dues aux mises à jour en continu que font les dessinateurs du Bureau d'Etudes quand, par exemple, ils dessinent un nouveau branchement ou corrigent un élément du réseau qui ne semble pas cohérent.

Elles restent, sauf exception (intégration de réseau neuf avec plan de récolement ou autre), assez mineures.

| Synthèse de l'année

Les indicateurs complémentaires pour les rapports soumis à CCSPL

Les indicateurs mentionnés ci-dessous sont à produire uniquement dans le cas où le rapport annuel sur le prix et la qualité du service est soumis à l'examen de la CCSPL (communes de plus de 10 000 habitants, EPCI de plus de 50 000 habitants ou syndicats mixtes ayant au moins une commune de plus de 10 000 habitants).

Indicateur sur le périmètre de l'Espace Sud

Indicateurs du décret du 2 mai 2007 pour les rapports soumis à examen de la CCSPL								
Thème	Indicateur	2019	2020	2021	2022	2023	Unité	Degré de fiabilité
Indicateur de performance	D151.0 - Délai maximal d'ouverture des branchements pour les nouveaux abonnés	24 heures (hors samedi, dimanche et jours fériés)	24 heures (hors samedi, dimanche et jours fériés)	24 heures (hors samedi, dimanche et jours fériés)	24 heures (hors samedi, dimanche et jours fériés)	24 heures (hors samedi, dimanche et jours fériés)	Heures	A
Indicateur de performance	D151.1 - Taux d'occurrence des interruptions de service non programmées	8,47	12,97	10,59	10,34	6,16	/ 1000 abonnés	B
Indicateur de performance	P152.1 - Taux de respect du délai maximal d'ouverture des branchements pour les nouveaux abonnés	100	100	100	100	100	%	A
Indicateur de performance	P155.1 - Taux de réclamations	1,65	3,78	5,43	2,01	1,56	Nombre / 1000 abonnés	A
Indicateur de performance	Existence d'un dispositif de mémorisation des réclamations écrites reçues	Oui	Oui	Oui	Oui	Oui	Oui / Non	A
Indicateur de performance	P154.0 - Taux d'impayés sur les factures d'eau de l'année précédente	6,58 % hors vente en gros CACEM	8,00 % hors vente en gros CACEM	9,52 % hors vente en gros CACEM	10,19 % hors vente en gros CACEM	8,29 % hors vente en gros CACEM	%	A
Gestion financière	Durée d'extinction de la dette de la collectivité	CAESM	CAESM	CAESM	CAESM	CAESM	CAESM	Collectivité

Indicateur sur le périmètre de Robert - Trinité

Indicateurs du décret du 2 mai 2007 pour les rapports soumis à examen de la CCSPL								
Thème	Indicateur	2019	2020	2021	2022	2023	Unité	Degré de fiabilité
Indicateur de performance	D151.0 - Délai maximal d'ouverture des branchements pour les nouveaux abonnés	24 heures (hors samedi, dimanche et jours fériés)	24 heures (hors samedi, dimanche et jours fériés)	24 heures (hors samedi, dimanche et jours fériés)	24 heures (hors samedi, dimanche et jours fériés)	24 heures (hors samedi, dimanche et jours fériés)	Heures	A
Indicateur de performance	D151.1 - Taux d'occurrence des interruptions de service non programmées	25,20	17,15	16,23	14,83	9,95	/ 1000 abonnés	B
Indicateur de performance	P152.1 - Taux de respect du délai maximal d'ouverture des branchements pour les nouveaux abonnés	100	100	100	100	100	%	A
Indicateur de performance	P155.1 - Taux de réclamations	1,57	4,29	6,45	2,12	2,03	Nombre / 1000 abonnés	A
Indicateur de performance	Existence d'un dispositif de mémorisation des réclamations écrites reçues	Oui	Oui	Oui	Oui	Oui	Oui / Non	A
Indicateur de performance	P154.0 - Taux d'impayés sur les factures d'eau de l'année précédente	9,03 % hors vente en gros CACEM	9,85 % hors vente en gros CACEM	9,21 % hors vente en gros CACEM	10,79 % hors vente en gros CACEM	10,21% hors vente en gros CACEM	%	A
Gestion financière	Durée d'extinction de la dette de la collectivité	CAP-NORD	CAP-NORD	CAP-NORD	CAP-NORD	CAP-NORD	CAP-NORD	Collectivité

Les indicateurs complémentaires proposés par la FP2E

Dans un souci de continuité, la Fédération Professionnelle des Entreprises de l'Eau (FP2E) a décidé de maintenir la publication de données et d'indicateurs qui n'ont pas été repris dans le décret du 2 mai 2007. Ces indicateurs qui étaient publiés depuis 2004 sont à produire uniquement dans le cas où le rapport annuel sur le prix et la qualité du service est soumis à l'examen de la CCSPL (communes de plus de 10 000 habitants, EPCI de plus de 50 000 habitants ou syndicats mixtes ayant au moins une commune de plus de 10 000 habitants).

Périmètre Espace Sud

Thème	Indicateur	2021	2022	2023	Unité	Degré de fiabilité
Indicateur FP2E	Existence d'une mesure de satisfaction clientèle	Oui	Oui	Oui	Oui/non	A
Indicateur FP2E	Existence d'une CCSPL	Oui	Oui	Oui	Oui/non	A
Indicateur FP2E	Existence d'une commission départementale Solidarité Eau	Oui	Oui	Oui	Oui/non	A
Indicateur FP2E	Obtention de la certification ISO 9001 version 2015	Oui	Oui	Oui	Oui/non	A
Indicateur FP2E	Obtention de la certification ISO 14001 version 2015	Non	Non	Non	Oui/non	A
Indicateur FP2E	Liaison du service à un laboratoire accrédité	Oui	Oui	Oui	Oui/non	A

Périmètre de Robert - Trinité

Thème	Indicateur	2021	2022	2023	Unité	Degré de fiabilité
Indicateur FP2E	Existence d'une mesure de satisfaction clientèle	Oui	Oui	Oui	Oui/non	A
Indicateur FP2E	Existence d'une CCSPL	Oui	Oui	Oui	Oui/non	A
Indicateur FP2E	Existence d'une commission départementale Solidarité Eau	Oui	Oui	Oui	Oui/non	A
Indicateur FP2E	Obtention de la certification ISO 9001 version 2015	Oui	Oui	Oui	Oui/non	A
Indicateur FP2E	Obtention de la certification ISO 14001 version 2015	Non	Non	Non	Oui/non	A
Indicateur FP2E	Liaison du service à un laboratoire accrédité	Oui	Oui	Oui	Oui/non	A

1.5 Les perspectives d'exploitation

Stabilisation de la distribution d'eau potable

- Tout au long de l'année 2023, la SME a finalisé la montée en puissance de ses capacités de terrassement et d'intervention.
- Nos efforts ont porté également sur deux sujets majeurs : le compactage de nos fouilles et la réalisation de branchement par fonçage. Le but étant de diminuer notre empreinte sur les chaussées des gestionnaires de voirie. Des démarches tests ont été menées sur la zone d'exploitation du marin et seront déployées sur toutes nos zones d'exploitation.
- Durant l'année 2023, la SME a accompagné la Collectivité dans la réalisation des cahiers des charges de ses projets structurants :
 - Pose des Pré localisateurs fixes et mobiles, pour lutter contre les pertes d'eau sur le réseau
 - Installation de vannes motorisées, pour une meilleure gestion de la distribution d'eau
 - Renforcement de la chaîne de pompage de Morne Honoré avec la construction de deux réservoirs de 1300 et 700 m³ à Fond Masson
 - Renforcement de la distribution de Ducos avec la construction d'un réservoir de 1500 m³ à Morne Pitault
 - Sécurisation de l'accès à l'usine de Rivière Blanche avec la construction du nouveau pont en remplacement du pont Bellay.

Sécurisation de la production et du stockage de l'eau potable

La Martinique est exposée à des risques climatiques, volcaniques et sismiques.

De fait, la SME invite toujours la CAESM à s'équiper des éléments structurants suivants :

- Deuxième réservoir de tête à Rivière Blanche de 8000 m³ pour améliorer les réserves en eau
- Un réservoir de tête de 5000 m³ à Directoire
- Une reconfiguration des équipements structurants sur la commune du Diamant portant la révision de tracé de l'adduction communale, la révision de la chaîne de Mare Poirier (augmentation de la capacité de la bache de la station de pompage et abaissement de son niveau altimétrique avec chemisage des pompes pour diminuer leur impact sonore)
- Une révision du tracé de l'adduction de Sainte Luce pour sortir du passage dans les terrains privés et dans la déchetterie de Céron.
- Un réservoir tampon de 5000 m³ sur Rivière Salée Médecin pour ne pas recourir à des surpresseurs en fonctionnement permanent mais pour disposer d'un étage de pression sécurisant les zones à forte présence d'infrastructures touristiques.
- Couverture urgente des décanteurs et filtres de l'usine de Rivière Blanche pour soustraire la production d'eau potables aux retombées éventuelles de cendres volcaniques
- Accélérateur en ligne pour remonter la ligne piézométrique du réseau provenant des achats d'eau provenant de l'usine de Vivé.
- Sécurisation des points hauts de Vauclin, Saint Esprit, Le François (alimentation du réservoir de Morne Escarville depuis le bourg du Vauclin)

De fait, la SME invite CAP NORD à s'équiper des éléments structurants suivants :

- Sécurisation et consolidation du réservoir de Four à chaux et renforcement de son adduction (actuellement en Fonte DN 100 mm)
- Consolidation de la bache de pompage de Chapelle Villarson
- Augmentation de la capacité de stockage de Bourg Robert (Passage de 700 à 1500 m³) pour sécuriser le bourg du Robert en plein développement
- Augmentation de la capacité de stockage de Fond Nicolas (Passage de 500 à 1500 m³) pour sécuriser les zones d'activités dont la SEMAIR
- Révision de la distribution du réservoir Mont vert

Renouvellements sensibles identifiés à réaliser sur les réseaux d'eau potable

Dans le cadre du rapport sur la gestion patrimoniale des réseaux d'eau potable remis annuellement et enregistré sur TSMS, nous avons indiqué les réseaux sensibles à renouveler suivant une proposition pluriannuelle destinée à éviter une dégradation du rendement de réseau.

Sur la distribution

En 2021, mais cela reste toujours d'actualité en 2023, les études NETSCAN réalisées par la SME ont permis d'identifier près de 90 km de réseaux dont le renouvellement est urgent. Grâce aux échanges avec la Direction de l'eau de la CAESM, ce sont environ 40 km de réseau en 2 phases qui ont été inscrits dans les prochains programmes de travaux de la CAESM (plan de relance, plan d'urgence, etc....)

Sur l'adduction

Les données produites à partir d'une analyse multicritères ont permis d'identifier près de 13 km de canalisations d'adduction à changer urgemment. Ces éléments restent d'actualité en 2023 et leur réalisation est attendue.

Constitution d'un plan de renouvellement des installations de production, de transfert et de stockage de l'eau.

Pour l'année 2023, le service de Gestion du patrimoine de la SME continue de maintenir à niveau la qualité des installations existantes en prévoyant de mobiliser près de 1,7 M€ sur des opérations structurantes et réparties suivant les axes suivants :

<u>ESPACE SUD</u>		
Accessoires réseaux	Réducteurs de pression et ventouses	131 500
Branchements	Renouvellement de 250 branchements	212 500
Compteurs réseaux	Rnvt Compteurs AEP/VEG_ Sectorisation adduction et réservoirs	115 900
Compteurs clients	Rnvt Compteurs DN 15mm à DN 100mm	274 000
Renouvellement Patrimoine visible	PTR 2023 (34 opérations)	549 018
TOTAL		1 282 918

<u>ROBERT-TRINITE</u>		
Accessoires réseaux	Réducteur de pression et ventouses	95 750
Branchements	Renouvellement de branchements	51 000
Compteurs réseaux	Renouvellement Compteurs VEG et de sectorisation	5 000
Compteurs clients	Renouvellement de compteurs DN 15mm à DN 100mm	198 000
Renouvellement patrimoine visible	PTR 2023 (4 opérations)	57 699
TOTAL		407 449

| Synthèse de l'année



| Présentation du Délégataire



2.1 Présentation générale de la SME



Créée en 1977, la **Société Martiniquaise des Eaux (SME)** intervient dans les domaines de la production et de la distribution d'eau potable, dans la collecte et le traitement des eaux résiduaires, assure l'expertise et le conseil aux maîtres d'ouvrages dans ses domaines de compétences.

La Société Martiniquaise des Eaux (SME) fait partie de L'Entreprise Régionale Outre-mer (ER Outre-mer) du Groupe SUEZ-EAU FRANCE.

Le 12 mars 2015, les 40 marques du groupe SUEZ, SITA, Degrémont, Lyonnaise des Eaux, SAFEGE... se sont fédérées sous la marque unique SUEZ.

Fin 2021, un changement de contrôle de la société Suez Eau France, notre actionnaire direct, a été acté dans le cadre d'une OPA de Veolia sur Suez SA et de la création parallèlement d'un nouveau groupe Suez. Ce nouveau capital de Suez ne change pas les obligations contractuelles que doit exécuter la SME.

La Société Martiniquaise des Eaux (SME) est au service des collectivités territoriales de la Martinique depuis 47 ans.

Ses activités s'inscrivent dans le grand cycle de l'eau depuis la production et la distribution d'eau potable jusqu'à la collecte, au transport et à l'épuration des eaux usées ou la gestion des milieux aquatiques.

Elle s'appuie aujourd'hui sur un effectif Martiniquais global de 247 salariés, dont 53 salariés directement affectés en eau potable, 36 salariés en assainissement, sous la responsabilité de Roland CATIMEL, Directeur Général, et de Patrice PONNAMAH, Directeur Général adjoint.

Roland CATIMEL est actuellement le représentant local officiel de la fédération des Entreprises de l'Eau en Martinique (FP2E).

La Région

L'entreprise régionale Outre-mer est composée de plusieurs entités :

- La Société Martiniquaise des Eaux (SME)
- La Société Guadeloupéenne des Eaux (Karuker'O)
- La Société Guyanaise des Eaux (SGDE)
- La société Polynésienne des Eaux (SPE)
- La Société Calédonienne des Eaux (SCE)

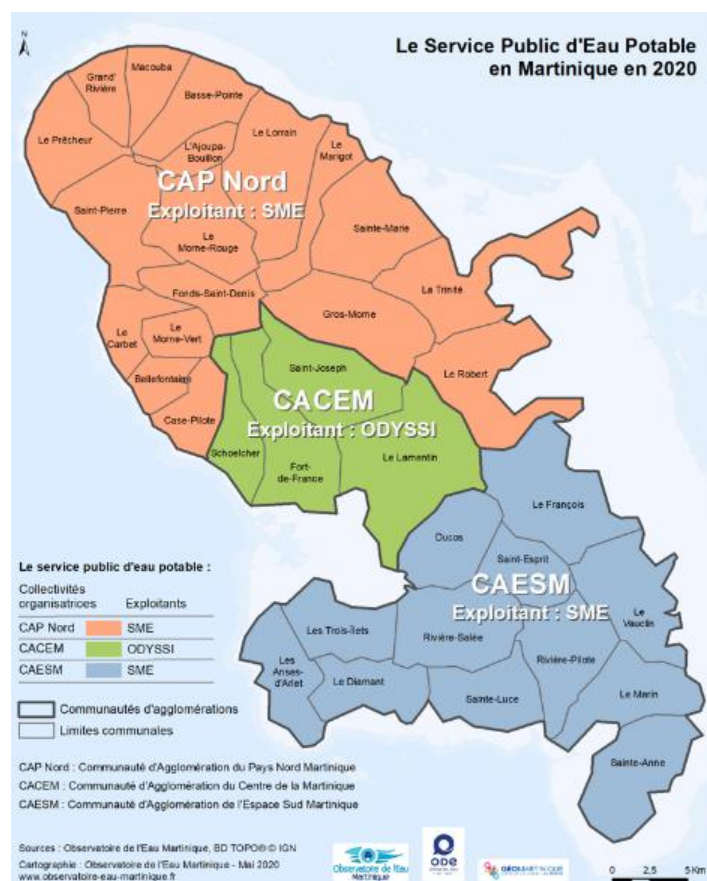
SUEZ partenaire des outre-mer

Nos entreprises locales



Nos implantations en Martinique

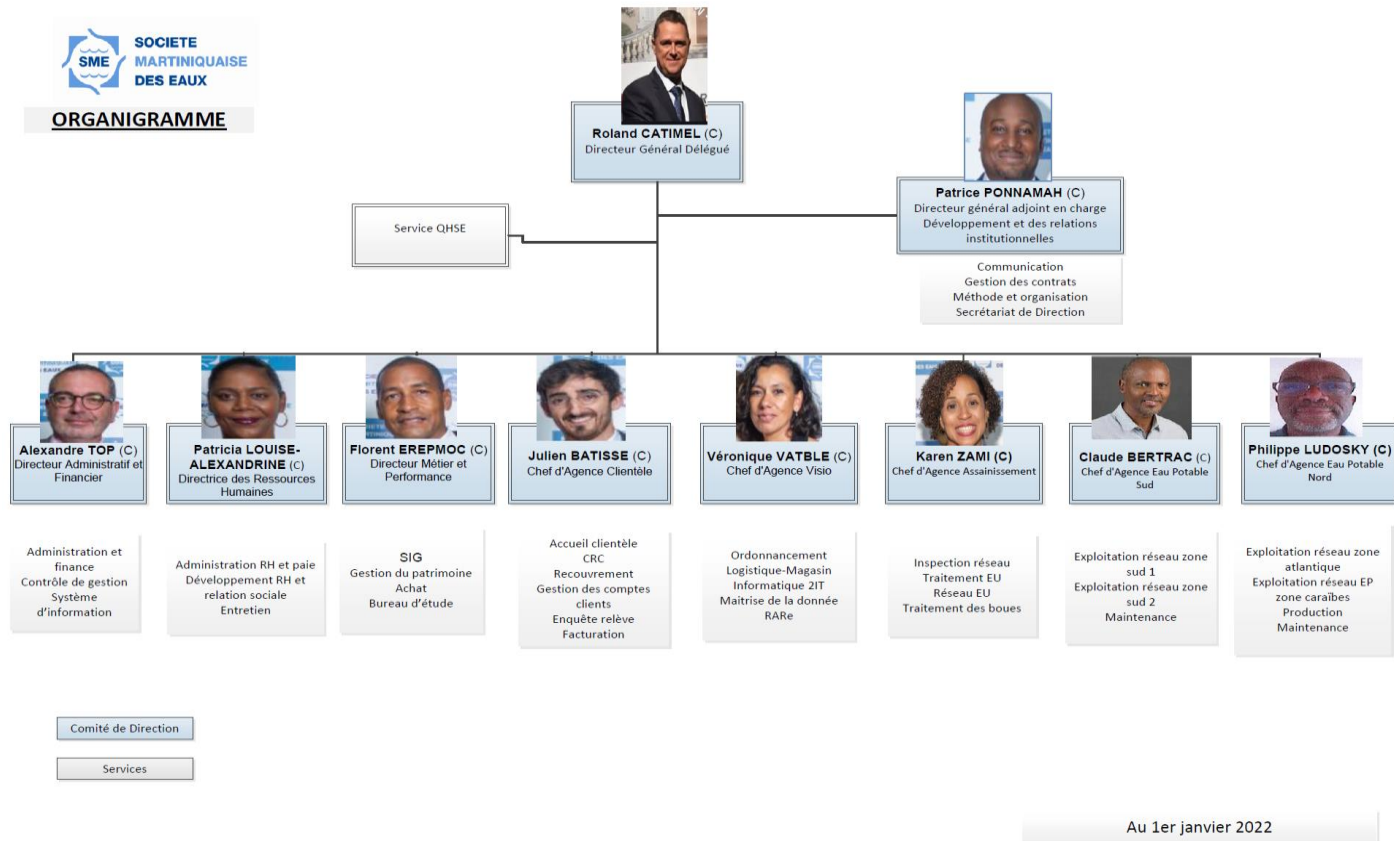
La SME exerce ses activités sur **30 communes** réparties du Nord au Sud de l'île.



Caractéristiques générales

Communes desservies	30
Population desservie	213 329
Clients eau potable et Assainissement	115 333
Collaborateurs	247

Organigramme Général



Notre périmètre de certification

La Société Martiniquaise des Eaux est une entreprise certifiée AFNOR ISO 9001 : 2015.
Notre certificat a été renouvelé en 2020 puis 2022. Nous sommes passés à la version 15 de la norme ISO 9001 en 2018.

Notre périmètre de certification concerne les activités suivantes :

- production et distribution d'eau potable,
- collecte et traitement des effluents,
- prestation des services en eau potable, industrielle et assainissement,
- gestion des services à la clientèle,





Certificat

Certificate

N° 2001/16717.13

Page 2 / 2

Annexe / Appendix n° 1

SOCIETE MARTINICAISE DES EAUX

Liste complémentaire des sites entrant dans le périmètre de la certification :
Complementary list of locations within the certification scope:

BELLEVUE MQ-97218 GRAND RIVIERE

DURAND MQ-97214 LORRAIN

QUARTIER BOIS LEZARDE MQ-97213 GROS MORNE

QUARTIER CALVAIR MQ-97213 GROS MORNE

ZONE ARTISANALE BELLE ETOILE MQ-97230 SAINTE MARIE

2 ALLEE DES PALMISTES QUARTIER MANSARDE FR-97231 LE ROBERT

8 RUE SCHOELCHER FR-97221 LE CARBET

PETIT BOURG FR-97215 RIVIERE SALEE

ROND POINT PLACE D ARMES FR-97284 LE LAMENTIN CEDEX 2

USINE D URION QUARTIER URION FR-97226 LE MORNE VERT

USINE DE RIVIERE BLANCHE FR-97212 SAINT JOSEPH

ZONE ARTISANALE ARTIMER FR-97290 LE MARIN

Notre système de management



POLITIQUE D'AMÉLIORATION

La SME, forte de ses 43 ans d'existence et de ses 235 salariés, est un acteur incontournable des services publics de l'eau et de l'assainissement en Martinique. Au cours des dernières années, sa transformation numérique et l'organisation des interventions centrée sur son service d'ordonnancement, ainsi que l'évolution rapide de son service Clientèle, lui ont **donné les moyens modernes de tendre vers le niveau d'exigence sans cesse croissant** de nos clients usagers et collectivités.

Nous avons lancé en Juillet 2020, une démarche largement participative de **construction de notre nouvelle Feuille de Route 2020-2023**, ambitieuse et réaliste à la fois, nécessaire pour faire face, unis, aux nombreux enjeux et opportunités qui nous attendent.

Je vous propose de nous rassembler autour de cette Feuille de Route, pour **travailler plus harmonieusement, être plus performants, et tournés prioritairement vers la satisfaction de nos clients usagers, collectivités et autres parties intéressées pertinentes.**

Au sein de cette Feuille de Route, je rappelle en particulier que notre priorité à tous, permanente, est de veiller à rester en **bonne santé et sous bonne sécurité au travail, pour soi-même et pour autrui.**

Un enjeu essentiel, en cours depuis le mois d'Avril et ralenti par la crise Covid, est de **finaliser le démarrage du nouveau contrat Eau de Cap Nord** en même temps que l'intégration réussie de nos 45 nouveaux collègues.

Un autre enjeu essentiel, qui est aussi déjà lancé, est de **relever le défi majeur de la prochaine forte sécheresse potentielle lors du carême 2021 et des années suivantes**, en étant aujourd'hui tout juste sortis de la sécheresse 2020.

Je vous invite donc à travailler ensemble durant les trois prochaines années sur les cinq axes suivants :

- L'humain au cœur de nos projets,
- La satisfaction des clients usagers,
- La performance opérationnelle,
- L'expertise et l'innovation pour la protection de l'environnement et la transition énergétique,
- Le développement et l'ancrage territorial.

Ces axes de travail sont le résultat de nos échanges en « focus groupes » et je vous remercie encore de vous être mobilisés pour cela. En découlent de nombreuses actions pertinentes, qui prennent place dans le référentiel ISO9001 version 2015, et qui nous permettront, une fois menées à bien, d'inscrire plus encore en profondeur la SME comme une référence en matière d'eau et d'assainissement en Martinique.

L'encadrement de la SME, épaulé par notre responsable QSE, est garant de l'application du système de management mis en place, et dispose des moyens, des compétences et de l'autorité nécessaires.

Le Personnel dispose des moyens et des compétences nécessaires au bon accomplissement de cette Feuille de Route, qui a besoin de la coopération de tous.

En tant que Directeur Général de la SME, je reste à votre écoute, et compte sur chacun d'entre vous afin que cette politique d'amélioration, intégrée à notre Feuille de Route 2020-2023, soit une réussite.

Roland CATIMEL

Le 27 Octobre 2020

Notre organisation

- Définition de la politique et des objectifs avec la précision sur la façon d'atteindre ces objectifs
- Planification des activités
 - Identifier les risques et les besoins (ressources)
 - Planifier la maîtrise des risques
- Mise en œuvre de ce qui a été identifié, fonctionnement des activités
 - Gérer la documentation
- Définir les règles de réalisation de l'activité
 - Enregistrer la preuve de réalisation des activités
 - Former (acquisition des compétences nécessaires)
- Recruter (mettre la bonne personne au bon endroit)
- Vérifier et contrôler les activités
 - Planifier et réaliser le contrôle et l'audit
 - Définir, réaliser et suivre les actions d'amélioration
- Décider des objectifs et cibles de l'entreprise
 - Revue des activités

Notre démarche Sécurité

A cette structure de présentation, nous pouvons rajouter la gestion de la santé et sécurité au Travail.

Le Document Unique d'Evaluation des Risques Professionnels (DU EvRP)

Rappel réglementaire

Depuis le 05 novembre 2001, le Code du travail (Art. R 4121-1) impose à l'employeur de recenser les risques présents dans son entreprise, d'évaluer leur gravité, leur probabilité de survenue et consigner ces informations dans le document unique.

Le document unique, terminé à la SME au 31 décembre 2008, est revu chaque année, comme le prévoit la réglementation. Sa dernière date de révision date de septembre 2023 et, il est en cours de révision pour l'année 2024.

Depuis le décret 2008-1347 de décembre 2008, l'employeur doit tenir ce document à disposition des travailleurs... Le document unique est donc accessible à tous sur notre réseau informatique et transmis aux collectivités, une fois la mise à jour effectuée.

La démarche d'évaluation des risques

L'inventaire des risques est réalisé, depuis l'année 2014, par activité. Ainsi, tous les postes, qu'ils soient techniques et administratifs, ont été passés en revue.

Le canevas actuellement utilisé est celui de Suez Eau France et non plus celui de la Caisse Générale de Sécurité Sociale de la Martinique.

En ce qui concerne les activités de réseau eau potable et de production d'eau potable :

- Population exposée non spécifique à une activité (activité 00)
- Intervention dans un collecteur visitable (activité 02)
- Enquête terrain sur le réseau (activité n°03)
- Intervention sur un réseau de canalisations et d'équipements hydrauliques (activité 04)
- Intervention sur un poste de comptage (activité n°05)
- Réalisation et Contrôle de travaux réseaux (neuf ou pas) (activités n°06 et 07)
- Exploitation d'une usine d'Eau Potable (activité 08)

| Présentation du Délégué

- Nettoyage d'un ouvrage de stockage Eau Potable (activité 09)
- Maintenance électrique et mécanique (activité n°14)
- Instrumentation (activité 15)
- Activité administrative/ Interventions informatiques/ Bureau d'étude (activités n°16 et 31)
- Mise en service et contrôle de travaux neufs « usines » (activité n°18)
- Relation clients : Par téléphone et à l'accueil (activité 19)
- Relation clients : Enquêtes terrain (activité 20)
- Relevé de compteur (activité 21)
- Télécontrôleur (activité 24)
- Déplacement pour une intervention ou un trajet (activité n°25)
- Visite de terrain ou de chantiers (activité n°26)
- Activité de laboratoire (activité n°27)
- Entretien des bâtiments (activité n°28)
- Activité magasin entrepôt ou parc matériaux (activité n°30)
-

Le document unique est complété toute l'année :

1) à la suite des visites :

- Des responsables de services sur le terrain, une fois par mois (VMS : Visites Managériales de Sécurité),
- De la Caisse Générale de Sécurité Sociale (CGSS),
- De l'inspection du travail,
- De la médecine du travail,
- Du Responsable Qualité Sécurité Environnement,
- De la CSSCT (Commission Santé Sécurité et Conditions de Travail).

2) à la suite des nouveaux textes réglementaires,

3) à la suite des sensibilisations, formations et QHM (Quart d'heure management) : durant lesquelles remontent des remarques de collaborateurs et d'intervenants extérieurs,

4) à la suite des évolutions du génie civil et apparitions éventuelles de nouveaux risques,

5) à la suite des réunions et remontées des représentants du personnel,

6) à la suite des contrôles de chantiers et interventions dans les espaces confinés,

7) à la suite des audits sécurité internes et externes (Suez Eau France). Une équipe d'auditeurs internes SME a d'ailleurs été formée en 2022 (3 nouveaux auditeurs internes rejoignent cette équipe en 2022),

8) à la suite des éventuelles crises (notamment, sanitaires) pouvant impacter les conditions de travail,

9) et à la suite des accidents du travail et aux presque accidents.

Le document unique SME est visible sur TSMS.

Nos moyens

Nos moyens humains

Pour assurer un service performant, la SME est organisée en agences métiers.

Agence Eau potable

Assure :

- le maintien de la qualité et la continuité d'alimentation
- Le fonctionnement optimal des ouvrages et des équipements
- La qualité de la collecte et du traitement des eaux usées

Agence Assainissement

Assure :

- La qualité de la collecte et du traitement des eaux usées
- L'exploitation des ouvrages dans le respect des engagements contractuels
- La bonne évacuation des boues et sous-produits d'épuration

Agence Clientèle

Veille :

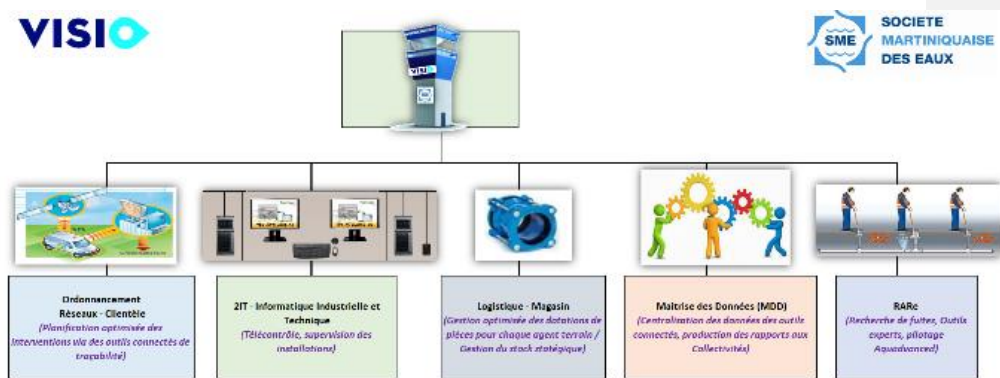
- A la satisfaction des clients en garantissant l'accueil, l'information et la réponse aux demandes téléphoniques, écrites ou orales
- Au respect des engagements en garantissant une facture au plus juste des consommations des clients

Agence Visio

- Qualifie, planifie et supervise l'ensemble des opérations de terrain réalisées par les agents d'exploitation ;
- Pilote à distance l'ensemble des ouvrages du service, de la ressource à l'utilisateur ;
- Améliore la réactivité et la gouvernance du service
- Renforce la sécurité du service en cas de crise, grâce à l'anticipation de stratégies de pilotage basées sur des scénarios prédéfinis

Les Fonctions Support

- Viennent en appui des équipes afin d'assurer une continuité aux équipes d'exploitation.



La Société Martiniquaise des Eaux met au centre de ses préoccupations le développement des compétences de ses équipes par une gestion prévisionnelle des emplois et par la mise en place d'un programme de gestion des carrières.

Elle est engagée dans l'accès au travail et aux formations des métiers de l'eau en participant à des programmes d'insertion ambitieux des jeunes.

Depuis de nombreuses années, un accent particulier a été porté à la formation interne jusqu'à atteindre un taux de masse salariale formée supérieur au taux légal.

Nos moyens matériels

| Présentation du Déléataire

En cas d'urgence ou lors des interventions programmées, les agents disposent des véhicules allant du véhicule d'intervention rapide au véhicule dédiée aux interventions plus lourdes.

Au besoin, l'équipe SME peut faire appel à n'importe quel véhicule de la flotte selon la topographie et le type d'intervention.

Le service dispose de divers équipements pour gérer les interventions quotidiennes :

- ⇒ 2 Camions avec grue et nettoyeur haute pression
- ⇒ 4 triphones (détection de fuites)
- ⇒ 2 corrélateurs acoustiques de recherche de fuites
- ⇒ 1 détecteur de fuite au gaz
- ⇒ 7 détecteurs de canalisations
- ⇒ 7 détecteurs de métaux
- ⇒ 6 groupes électrogènes de 44, 70 et 110 kVA.
- ⇒ 5 compresseurs électriques
- ⇒ 5 compresseurs d'air
- ⇒ 1 coupe tube Ø 600 à 700 Obturateurs de diamètre
- ⇒ 10 tronçonneuses à disques
- ⇒ 15 scies sabres
- ⇒ 4 tronçonneuses
- ⇒ 2 véhicules légers d'intervention
- ⇒ 1 caméra autodirectionnelle à tête rotatif
- ⇒ le permettant le contrôle interne des réseaux, régie sur le véhicule et magnétoscope associé
- ⇒ Matériel de test à l'air permettant la vérification de l'étanchéité des réseaux
- ⇒ Matériel générateur de fumée pour la réalisation des enquêtes

Pour les interventions sur l'ensemble du périmètre confié à la Société Martiniquaise des Eaux, les agents disposent d'une flotte de véhicules adaptés à leur besoin, aux exigences topographiques, allant du véhicule d'intervention rapide au véhicule lourd.

La SME met donc à disposition son parc complet constitué de :

- 8 CAMIONS (Plateau Grue, hydrocureur)
- 4 CAMIONS TRIBENNE 7,5 T
- 5 CAMIONNETTES 3,5 T.
- 1 CAMIONNETTE 3,5T GRUE + BENNE
- 14 EQUIPEMENTS ANNEXES (Remorque)
- 13 FOURGONS
- 98 FOURGONNETTES
- 46 TOURISMES SOCIETE (Dacia Duster, ..)
- 23 PICK UP 4*4



| Présentation du Déléataire

○ Le matériel de chantiers et d'intervention

Pour entretenir l'ensemble des installations de l'île, la Société Martiniquaise des Eaux met à disposition des agents les matériels nécessaires au bon déroulement des opérations programmées (curage, réfection d'ouvrage, ...) comme d'urgence (colmatage, casse, ...) :

Parmi ces moyens, on compte :

- Téléphones portables
- Téléphones satellites
- Tablettes de saisie informatique des interventions intégrant notre SIG
- Répondeurs téléphoniques avec renvoi d'appel
- Véhicules géolocalisés avec outillages
- Fourgons-ateliers et camion benne
- Camions hydrocureurs d'intervention
- Enregistrements des interventions d'astreinte
- 2 pompes de chantier de 150 et 300 m³/h

○ Le matériel de contrôle (réseaux et incendie)

La société Martiniquaise des Eaux dispose également de matériel indispensable à la surveillance du réseau et aux contrôles des appareils de comptage :

- 1 Jeu de clés spécial incendie
- 1 Système de contrôle des compteurs
- 20 Débitmètres portables
- 10 Manomètres enregistreurs
- 2 Systèmes complets de contrôle des débits de poteau d'incendie



Nos moyens logistiques

Notre organisation assure également la logistique des interventions qu'elles soient récurrentes (actions préventives ou de maintenance) ou générée par une demande ponctuelle (travaux, interventions curatives...).

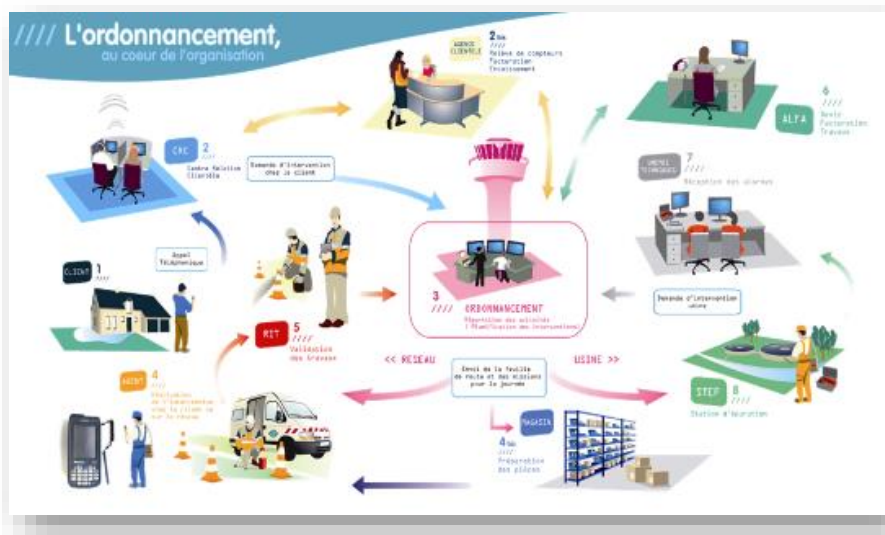
Au sein de notre Agence Visio, l'ordonnancement est le noyau du système d'exploitation. Il planifie et priorise les interventions en fonction de leur urgence et de la disponibilité des ressources humaines et matérielles requises. Il permet :

- D'organiser le travail de nos agents,
- De suivre et de tracer en continu la réalisation des interventions,
- De répondre dans les meilleurs délais aux demandes des clients,
- D'analyser l'efficacité des interventions réalisées et la performance des installations dans une logique d'amélioration continue.

Cette organisation repose sur un ensemble de systèmes d'informations intégrés : télésurveillance, GMAO, système de gestion de la planification, tablettes digitales communicantes permettant la lecture des interventions programmées et aussi la consultation des plans ...

Elle permet ainsi de faire face plus efficacement aux différentes situations rencontrées en exploitation grâce à :

- Une optimisation des moyens disponibles,
- Une bonne coordination entre les différents services ou entités concernés (équipes d'intervention, sous-traitants, etc...),
- Une communication facilitée avec les collectivités.



L'ordonnancement travaille en relation étroite avec les équipes logistiques afin mettre à disposition des agents les pièces nécessaires, soit dans un dépôt au plus près des équipes d'exploitation, soit dans le stock de leur véhicule, soit pour les opérations les plus importantes directement sur le chantier.

L'appartenance à un groupe d'envergure mondiale

Un groupe engagé pour la planète

Expert des métiers de l'eau et des déchets depuis 160 ans, présent sur les 5 continents, SUEZ met toute sa capacité d'innovation au service d'une gestion performante et durable des ressources. Le Groupe accompagne ses clients dans le passage d'un modèle linéaire qui surconsomme les ressources à une économie circulaire qui les recycle et les valorise.

En France, berceau historique du Groupe, SUEZ met en œuvre une gestion totalement renouvelée des ressources et accompagne ses clients vers l'économie circulaire.

SUEZ apporte aux collectivités, industriels, consommateurs, agriculteurs, des solutions concrètes permettant une gestion performante et durable de leurs ressources.

Face au défi du changement climatique, l'une des priorités de la feuille de route de SUEZ pour le développement durable est d'agir pour le climat et pour la biodiversité.

Un groupe engagé pour les hommes

SUEZ se mobilise pour le soutien aux populations fragiles et défavorisées ainsi que pour l'intégration sociale des personnes en difficulté à travers des actions en France et dans le monde.

L'égalité des chances et la diversité sont au cœur de la performance sociale du Groupe et lui apportent une richesse humaine et économique, source d'innovation. Le Groupe mène ainsi des actions concrètes dans ces domaines afin de répondre à ces deux ambitions complémentaires.

SUEZ contribue à un développement durable et équilibré des territoires en travaillant avec les acteurs essentiels à leur développement et à leur vitalité : PME, structures de l'insertion, secteur protégé et adapté, acteurs de l'économie sociale et solidaire.

SUEZ certifié Top employeur

Le *Top Employers Institute* a certifié 82 entreprises en France parmi lesquelles figure SUEZ. Cette Certification valorise la qualité des process Ressources Humaines chez SUEZ. En France, SUEZ œuvre en faveur de l'égalité femme-homme, et développe une politique volontariste d'accueil des jeunes générations ainsi que des personnes en situation de handicap.

SUEZ accompagne ses collaborateurs dans leurs carrières à travers des politiques actives de formation et de mobilité interne. SUEZ offre à ses collaborateurs la possibilité de participer à la transformation des métiers du groupe et ainsi d'évoluer pour une gestion durable et intelligente des ressources.

2.2 Le contrat

Le tableau ci-dessous présente les dates de prise d'effet et d'échéance du contrat et des éventuels avenants qui ont été signés :

Le contrat et ses avenants			
Désignation	Date de prise d'effet	Date d'échéance	Objet
Contrat	01/04/2015	31/03/2027	Affermage

Périmètre de l'affermage

La **Société Martiniquaise des Eaux (SME)** assure pour les 12 communes de la CAESM (Espace Sud) et les 2 communes de CAP NORD la gestion du service Eau Potable (production et distribution) répartie comme suit (contrat de DSP Ex-SICSM Eau Potable 2015-2027) :

CAESM (Espace Sud) : 12 COMMUNES			
Ducos	Marin	Rivière-Pilote	Anse d'Arlet
François	Sainte-Anne	Rivière-Salée	Trois-Ilets
Vauclin	Sainte-Luce	Diamant	Saint Esprit
Habitants : 116 523		Abonnés : 62 710	
Usines de production : 2		Stations de pompage : 66	Réservoirs : 102



Directoire et Rivière Blanche, les deux usines de production d'eau potable du contrat de DSP Ex-SICSM

CAP NORD : 2 COMMUNES	
Robert	Trinité
Habitants : 33 339	Abonnés : 14 266
Stations de pompage : 6	Réservoirs : 23

Remarques :

Pour certains chapitres du RADE, les données présentées concernent distinctement le territoire de l'ESPACE SUD et le territoire de Robert et Trinité (Ex le linéaire du réseau, le nombre d'abonnés,...).

A l'inverse certaines données ne peuvent être calculées que sur le périmètre entier de l'Ex-SICSM (Ex le rendement de réseau, l'ILP,...).

Certains quartiers des communes de Trinité et du Robert, sont rattachés au contrat de DSP Cap Nord Eau Potable.

| Présentation du Déléataire

Notre organisation dédiée à votre contrat

Accueil physique des clients

La SME dispose de 3 bureaux d'accueil du public afin traiter leurs demandes
Ces 3 bureaux ont été rénovés entre 2020 et 2022.



Agence SME Lamentin
Horaires d'ouverture
Lundi au vendredi de 7h45 à 12h30
Mardi et jeudi : 13h45 à 17h



Agence SME Carbet
Horaires d'ouverture
Lundi au vendredi de 7h30 à 12h30
Mardi et jeudi : 14h à 16h30



Agence SME Sainte Marie
Horaires d'ouverture
Lundi au vendredi de 7h45 à 12h30
Mardi et jeudi : 13h45 à 17h

En 2023, 24 000 clients se sont déplacés dans nos accueils clientèles pour des demandes simples ou complexes (+4% de flux clientèle par rapport à 2022), dont 50 % sur les sites du Carbet et de Sainte Marie.

En moyenne 2000 visites par mois sont enregistrées sur l'ensemble des agences de proximité de la SME avec comme principal motif de visite les éléments suivants :

- 46 % des demandes sont des abonnements
- 40 % des demandes concernent la mensualisation ou le règlement
- 10% des demandes concernent la facturation ou des demandes de dégrèvement Warsmann

L'accueil téléphonique

| Présentation du Déléataire

La **Société Martiniquaise des Eaux** dispose d'une véritable plateforme d'accueil téléphonique accessible au **numéro Cristal 09 69 32 97 22**, au prix d'un appel local.

Elle permet de répondre à toutes les questions des abonnés et d'alerter au plus vite les services concernés en cas d'urgence. Ce service répond tous les jours de la semaine.



Entièrement modernisée, la plateforme téléphonique de la SME est dotée de **5 téléconseillers locaux spécialement formés, assortis de 3 téléconseillers de renfort**, pour répondre à tout type d'appel. Tous les appels reçus sont identifiés et mémorisés.

68 000 appels entrants ont été enregistrés en 2023 contre 85 000 l'année passée pour la SME. Ces appels entrants se sont répartis et ont été traités de la manière suivante :

Année 2023	Appels entrants	% Appels entrants	Appels traités	% Appels traités
CAP NORD	27 355	40%	22 113	39%
ESPACE SUD	41 120	60%	33 743	61%

L'agence en ligne

Les usagers peuvent également accéder au site internet de la Société Martiniquaise des Eaux www.smeaux.fr.

Ils peuvent y trouver des réponses rapides et pratiques concernant les questions d'alimentation en eau ou d'assainissement.

Effectuer les formalités de paiement des factures en direct et renseigner des formulaires de traitement pour leurs demandes courantes (comme les demandes de branchement) mais également laisser leurs coordonnées afin d'être contacté.

L'agence en ligne est un véritable service au client dématérialisé, qui permet de satisfaire l'utilisateur de n'importe quel lieu à partir d'une connexion internet.

Elle est conçue en RWD (responsive web design) pour permettre un accès sur smartphone et tablette.

| Présentation du Déléguataire



Le service d'urgence 24h/24

En dehors des heures d'ouverture de l'accueil physique des clients ou des plages ouvrées de l'accueil téléphonique ci-dessus, notre service d'urgence assure l'accueil téléphonique des clients et coordonne les interventions urgentes telles que :

- Réparations de casses de canalisations.
- Dépannages d'installations.
- Débouchage de branchements d'assainissement ...

Pour cela, un effectif composé d'agents et d'encadrants sont mobilisables quotidiennement en dehors des heures ouvrées. Leurs compétences sont diversifiées et ils disposent de matériels, d'équipements, de véhicules et de moyens de communication adaptés à la gestion des astreintes.

L'ORGANISATION DE L'ASTREINTE

La SME gère les appels relatifs aux manques d'eau, fuites, pollutions ou problèmes électromécaniques. Ces appels peuvent provenir des clients ou directement des équipements de télésurveillance des installations dont la SME a la gestion.

Le service d'astreinte permet une permanence 24h/24, tous les jours de l'année. Cette continuité du service concerne la gestion des installations de production et de distribution d'eau, de collecte et de traitement des eaux usées. Les équipes d'astreinte sont mobilisables hors des heures ouvrables, pour déclencher les réparations nécessaires ; des renforts peuvent être mobilisés lorsque les situations le nécessitent.

Le personnel est compétent en traitement d'eau, épuration, plomberie, terrassement, électromécanique et gestion des réseaux. Il est encadré par des agents de maîtrise et un cadre.

L'astreinte est planifiée semestriellement, puis précisée de façon hebdomadaire.

L'ordonnancement des interventions, opérationnel durant les heures ouvrées depuis la création de l'agence Visio, a été déployé en 2019 pour l'astreinte, afin de formaliser de façon efficace les interventions et de les analyser.

☞ L'organigramme d'astreinte

Sous l'autorité d'un cadre responsable, l'astreinte s'organise de la façon suivante :

- Le responsable d'astreinte (cadre) :

Il représente la Direction de la SME, assure la responsabilité du bon fonctionnement de l'astreinte et intervient en situation d'exception.

- L'astreinte téléphonique :

| Présentation du Déléataire

L'objectif est de fournir à tous clients ou tiers, un interlocuteur physique et ce 24 h/ 24.

L'astreinte téléphonique prend le relais du Centre de Relation Clientèle de la SME, via le numéro unique de la SME : 09 69 32 97 22.



➤ L'ordonnancement :

L'ordonnancement permet la planification des interventions et en assure une meilleure traçabilité.

Renforcement de la sécurité : suivi des interventions des travailleurs isolés et gestion des avis de travaux urgents ATU auprès des exploitants des réseaux sensibles se trouvant à proximité de la zone des travaux, en cas de fouille.

| Présentation du Déléataire

➤ L'astreinte d'encadrement :

Elle gère les situations qui sortent de la pratique courante et nécessitent soit une appréciation spécifique, soit la mobilisation de moyens importants. Elle prend les décisions d'intervention pour les cas qui n'ont pas fait l'objet d'une description préalable d'intervention.

Elle encadre les interventions importantes et permet de mettre en œuvre les dispositions appropriées à chaque situation.

➤ L'astreinte d'intervention :

Les travaux à réaliser étant urgents par nature, elle se mobilise dès qu'elle est sollicitée, dans des délais très courts, pour les effectuer. Pour un certain nombre de situations banalisées étudiées à l'avance (petites interventions, diagnostics...), elle travaille en autonomie. Les incidents les plus fréquents ou les plus prévisibles sont passés en revue de façon systématique.

☞ Les moyens mis à disposition du personnel d'astreinte

- ❖ téléphones à domicile et téléphones portables,
- ❖ P.C. portables avec accès aux applications métier (Supervision, SIG, Interventions G2 ...)
- ❖ véhicules avec outillage et jeux de plans de réseaux,
- ❖ détecteurs de câbles
- ❖ fourgons-ateliers, mini pelles et camions benne,
- ❖ mallettes d'astreinte (adresses, téléphone, consignes d'intervention ...),
- ❖ camion hydrocureur d'intervention,
- ❖ téléphones satellites en cas de nécessité (gestion de crise).



➤ L'astreinte communication

L'astreinte communication est placée sous l'autorité du cadre d'astreinte.

Elle permet la communication vers les abonnés/ usagers via les supports de communication.

| Présentation du Délégué

Il s'agit d'assurer une veille des informations concernant les risques de perturbations de la distribution d'eau potable pouvant impacter des abonnés, en suivant les messages du groupe signal astreinte ou des appels téléphoniques reçus.

Lorsque les informations nécessitent une communication vers les abonnés, le Chargé de l'information en astreinte met à jour et alimente en informations « rafraîchies » la carte Info réseau du site Internet SME, de Facebook SME, l'application OMIJO

Selon le type de situation, met le message ajusté liés aux perturbations pour l'annonce sur le répondeur du 0969329722 ainsi que pour les campagnes SMS aux abonnés selon le cas.

Ensuite, il s'agit de poser les questions permettant d'évaluer le degré de manque eau et l'impact aux abonnés pour définir le type de situation et mettre en place la stratégie de communication avec le choix des canaux de communication à activer.

LA GESTION DE CRISE

Afin de limiter les conséquences d'événements significatifs (ex. : tempêtes, coupures d'énergie, pollutions, cyber attaque...) de nature à mettre en péril la continuité de service, la santé des salariés ou l'environnement, nous sommes structurés afin de pouvoir, à tout moment, mobiliser des moyens exceptionnels au niveau local et national :

- Stocks d'équipements,
- Stocks d'eau potable,
- Laboratoires d'analyses 24h/24 et 7 jours/7,
- Systèmes d'alerte permettant de prévenir très rapidement la population par téléphone

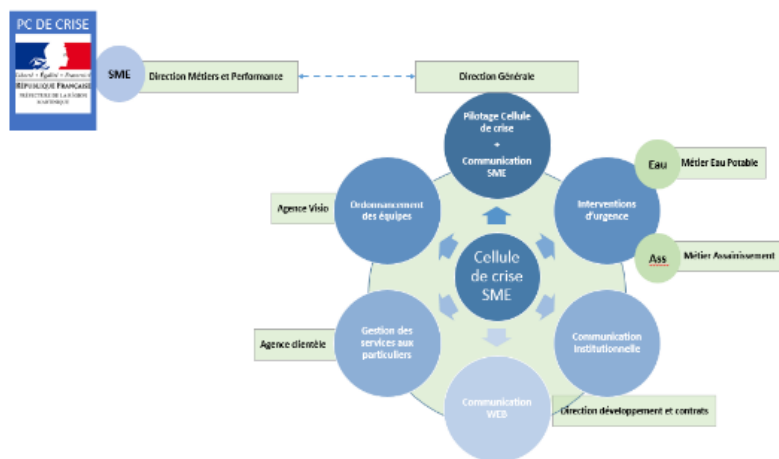
Le système de gestion de crise s'appuie sur :

- Un système d'astreinte régional afin de détecter les événements non souhaités et informer les acteurs concernés,
- Une organisation préétablie du management de la crise avec une cellule dédiée aux risques cyber,
- La connaissance du rôle des différents acteurs d'une crise,
- Un ensemble de documents ou de données techniques spécifiques,
- Une formation des acteurs principaux,
- La réalisation d'exercices de crise et de retours d'expérience (RETEX).

En outre, l'ensemble du personnel d'astreinte et d'intervention fait l'objet de formations ou de mises à niveau régulières, afin de maîtriser aussi rapidement que possible les situations d'urgence, ne relevant pas nécessairement de la crise majeure, qui peuvent se présenter.

Enfin, les incidents ou accidents réels sont exploités en termes de retour d'expérience et de validation des consignes mises en place dans ce cas.

| Présentation du Déléguataire



Les autres actions de communication pour votre contrat

Au-delà de ses missions premières relatives aux services publics d'eau et d'assainissement, la SME s'investit dans diverses actions destinées à mieux informer les usagers sur les enjeux environnementaux. Elle participe également à des activités de type culturelles, sociales ou sportives des territoires sur lesquels elle est présente.

La SME met à disposition des abonnés de l'Espace Sud une information réseau en continu et sur plusieurs supports, afin de garantir l'accès de l'information au plus grand nombre.

La SME déploie également des supports d'information aux abonnés pour les démarches courantes liées aux services et également des supports de sensibilisation à l'usager pour une protection collective de l'environnement et de la ressource en eau.

Etat des lieux des outils de communication :

- **1 groupe Info Réseau Sud | 1 600 membres** > information réseau (impacts sur la distribution)
- **1 groupe Info Réseau Nord | 1 100 membres** > information réseau (impacts sur la distribution)
- **1 page Facebook SME | 6 700 abonnés** > infos clientèle / info pratique / pédagogie & sensibilisation
- **1 CHAT privé 7j/7 | 528 accompagnements en conversation privée** en 2022 (en moyenne 44/mois)
- **1 carte info réseau sur site | 3 000 visites par jour** > information réseau (impacts sur la distribution)
- **1 application mobile OMIJO | 1 853 usagers** > information réseau (impacts sur la distribution)
- **1 dispositif de mailing | 19 593 abonnés SUD** > infos abonnés / infos pratiques
- **1 dispositif de mailing | 17 380 abonnés NORD** > infos abonnés / infos pratiques
- **1 newsletter trimestrielle aux mairies** > sujets Eau – Assainissement – Clientèle - Support
- **3 écrans d'accueil | 3 agences** > infos abonnés
- **1 bulletin de l'eau | 52 bulletins par an (1 publication par semaine)** > information production / réseau
- **3 campagnes thématiques | 2 sur terrain - 2 digitales** > écogestes /démarches en ligne / production (turbidité)

| Présentation du Déléguataire

Plusieurs types d'opérations ont été réalisées :

UN ACCOMPAGNEMENT DANS LES DEMARCHES

Présentation des services aux abonnés via un livret pédagogique et différents flyers informatifs.



<https://www.calameo.com/read/006984797e9bb66df0828?authid=n6jIE9RPjMEK>

[Trouver les bons interlocuteurs, comprendre et régler sa facture, faire ses démarches, découvrir les services +, comprendre les repères du service]

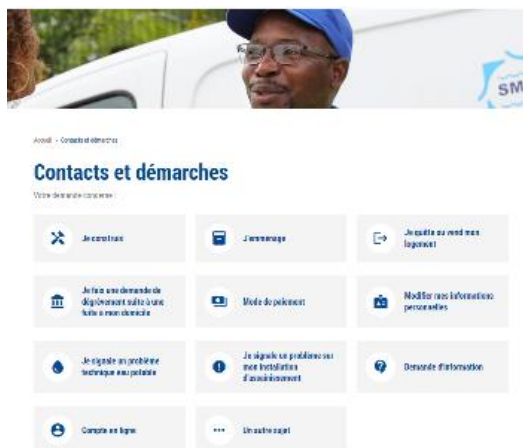
UNE COMMUNICATION PROACTIVE AU PLUS PRES DES USAGERS

⇒ Nouveau site internet

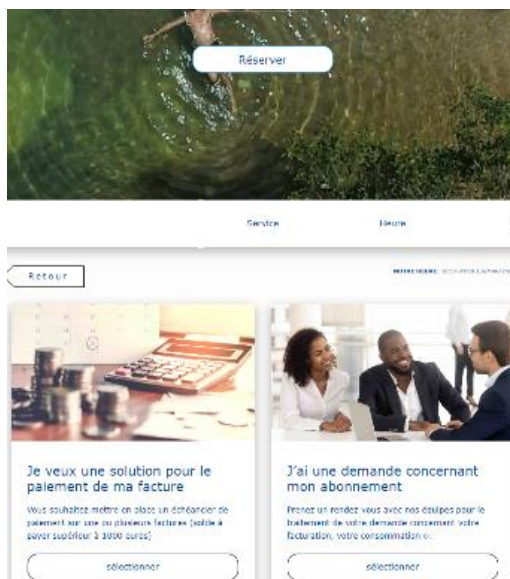


| Présentation du Déléguataire

- ⇒ **+ de 30 formulaires entièrement dématérialisés : l'utilisateur n'a plus besoin de se déplacer pour faire sa demande**



- ⇒ **Prise de rdv en ligne**

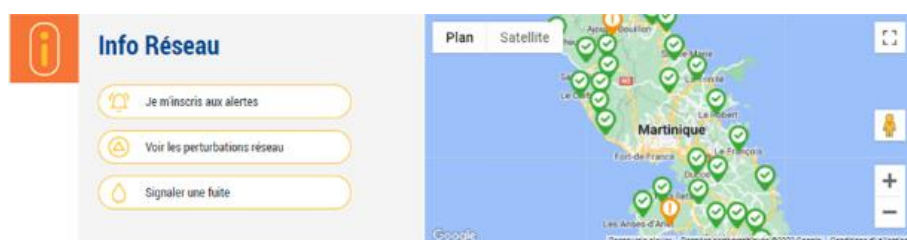


- ⇒ **De nouvelles fonctionnalités pour l'information réseau**

Inscription aux alertes par mail et push notification sur PC et android

| Présentation du Déléguataire

Signalement de fuites avec géolocalisation
Possibilité d'abonnement pour les clients sensibles
Nouvelle présentation de la carte d'info réseau



⇒ **Information réseau multisupport** (Carte Info réseau, Appli mobile OMIJO avec système de géolocalisation pour le signalement des fuites, Groupe dédié sur Facebook, Serveur vocal)

⇒ **La Carte Info Réseau du site internet**



⇒ **Communiqué aux radios, aux résidents d'immeubles collectifs et aux sites sensibles (hôpitaux, école, etc)** en cas d'interruption du service

INFORMATION RÉSEAU

<p>Infos à communiquer</p> <p>VISIO + Exploitation</p> <ul style="list-style-type: none"> • Motif de l'incident • Communes/Quartiers (réservoir le cas échéant) • Nbre d'abonnés concernés • Date d'intervention • Délai de retour à la normale • Précision Clients sensibles 	<p>Situation standard (Diffusions)</p> <p>Exploitation</p> <ul style="list-style-type: none"> • Information à l'EPCI selon impacts sur les abonnés <p>Communication</p> <ul style="list-style-type: none"> • Carte info réseau • Facebook (+ TAG EPCI et mairies concernées) • OMIJO <p>Relation Clientèle</p> <ul style="list-style-type: none"> • Appel des clients sensibles (écoles, hôpitaux...)
<p>Situation de crise avérée (Diffusions)</p> <p>Direction générale</p> <ul style="list-style-type: none"> • Notification urgente à l'EPCI • Rapports de circonstances à l'EPCI <p>Exploitation</p> <ul style="list-style-type: none"> • Dispositif complet <p>Communication</p> <ul style="list-style-type: none"> • Dispositif complet • Suivi avec l'EPCI <p>Relation Clientèle</p> <ul style="list-style-type: none"> • Dispositif complet 	<p>Situation sensible (Diffusions)</p> <p>Exploitation</p> <ul style="list-style-type: none"> • IDEN <p>Communication</p> <ul style="list-style-type: none"> • IDEN • + Communiqué radio <p>Relation Clientèle</p> <ul style="list-style-type: none"> • IDEN • + SMS abonnés selon situation • + Message vocal numéro unique <p>Situation à risque (Diffusions)</p> <p>Exploitation</p> <ul style="list-style-type: none"> • IDEN + suivi de l'évolution matin et soir <p>Communication</p> <ul style="list-style-type: none"> • IDEN + communiqué de presse selon situation <p>Relation Clientèle</p> <ul style="list-style-type: none"> • IDEN

service selon la

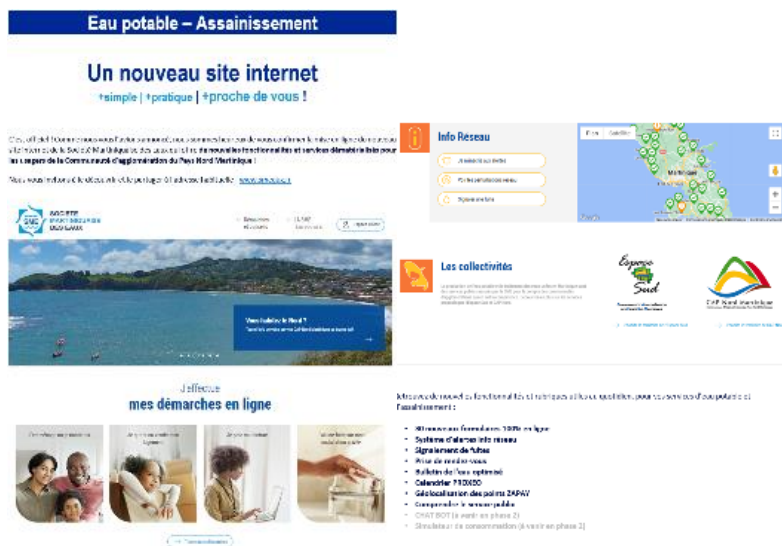
nomenclature ci-dessous :

⇒ Groupe d'info réseau sur Facebook avec CHAT via la messagerie privée 7 j/7



⇒ Mailing d'informations aux abonnés

| Présentation du Déléguataire



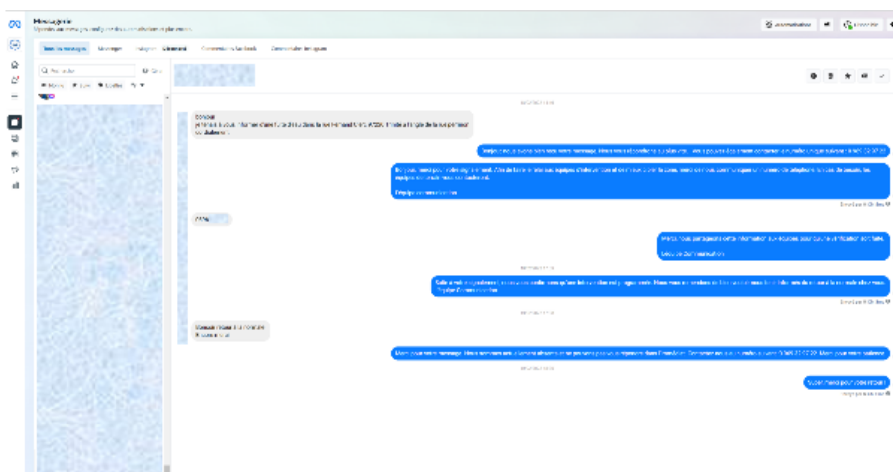
Faire participer l'utilisateur au quotidien

⇒ **Application mobile OMIJO** : publication des perturbations de la distribution et option de signalement de fuites visibles pour les usagers.



| Présentation du Déléguataire

- ⇒ **Signalements FACEBOOK 7j/7** : 1 équipe d'astreinte pour répondre aux sollicitations des abonnés 7j/7 et les accompagner en cas de manque d'eau, jusqu'au retour à la normale.



- ⇒ **Information et sensibilisation des abonnés aux écogestes**
- Campagne visuelle sur Facebook valorisant des écogestes
 - Participation au SALON VALORA
 - Sensibilisation aux écogestes et à la méthode compteur pour aider les usagers à mieux maîtriser leur consommation d'eau potable



La SME au Village VALORA 2023

YouTube · Société Martiniquaise des Eaux
26 juin 2023

| Présentation du Déléguataire



- ⇒ **Journée mondiale de l'eau : sensibilisation - découverte des métiers – du parcours de l'eau (pédagogie)**
 - Opération de sensibilisation de proximité en centre commercial le vendredi 22 mars, en partenariat avec RCI

| Présentation du Délégué



- Diffusion de vidéo de visites virtuelles des installations avec Gilles Saint-Louis - 5 épisodes



- Partenariat avec l'Office de l'eau de Martinique pour la découverte du circuit de l'eau potable jusqu'au robinet : Une semaine pour l'eau

⇒ Explication de la turbidité en saison des pluies

- Module vidéo web



La turbidité en rivière – Késako ?

RESPONSABILITE SOCIALE

- Participation à la bourse d'études Alizés pour l'accompagnement de jeunes martiniquais dans des voies d'excellence
- Participation au SALON FORMEO 2023

| Présentation du Déléguataire



COMMUNICATION METIERS

- Communication dans les médias (presse écrite et radio) en prévision et suivi de la sécheresse : présentation et avancement du plan d'actions préventives pour lutter contre les sécheresses, à l'occasion d'une conférence de presse en février
- Diffusion hebdomadaire du bulletin de l'eau (diffusion quotidienne en cas de crise)
- Participation au SALON DES MAIRES 2023



| L'Exploitation des Ouvrages

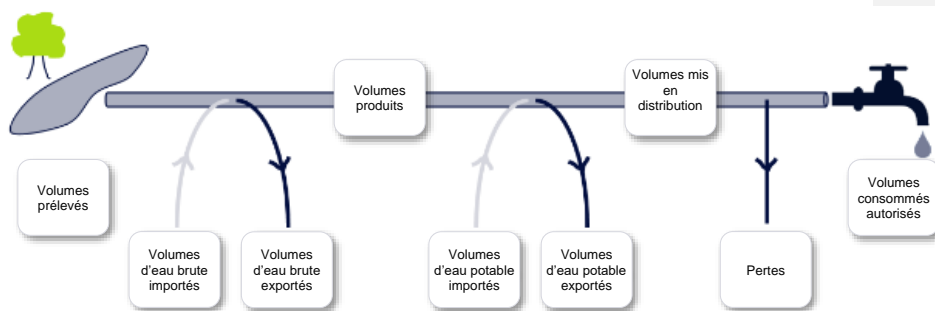


3.1 Informations relatives à la production, aux ventes et aux achats d'eau

Présentation schématique des ressources disponibles et des filières de production

Cette partie présente de façon détaillée le bilan hydraulique explicitant les différents volumes prélevés et éventuellement achetés ou vendus, mais également les volumes produits et distribués. Les notions de rendement et d'indice linéaire de perte sont également abordées.

Le schéma d'alimentation en eau potable



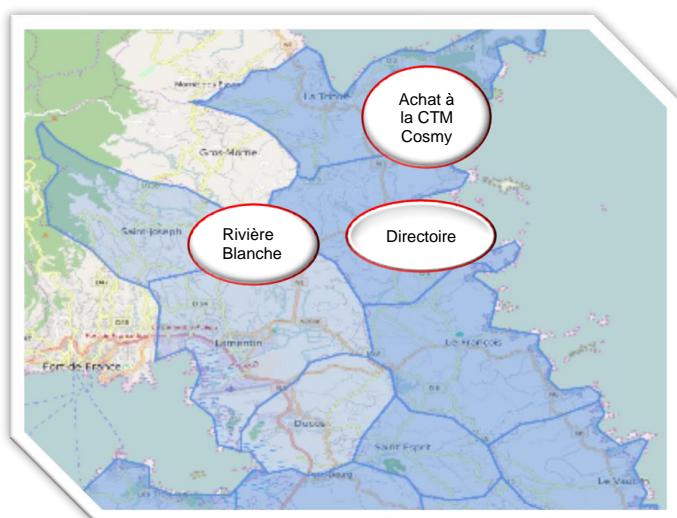
La nature des ressources utilisées

L'eau alimentant les communes de l'ESPACE SUD et de CAP NORD est d'origine superficielle et produite à partir de 2 unités de traitement :

- Rivière Blanche situé sur la commune de Saint Joseph d'une capacité nominale de 1500 m³/h.
- Directoire situé sur la commune du Lamentin d'une capacité nominale de 720 m³/h.

En complément de la production de ces 2 unités de traitement, plusieurs achats d'eau en gros sont effectués à partir de :

- L'usine de la Capot, propriété de la Collectivité Territoriale de Martinique, au travers d'un achat d'eau à Cosmy sur la commune de Trinité,
- Du réseau de distribution du réseau de CAP NORD au lieu-dit Morne Poirier, Les Hauts et Bois Léopard sur la commune de Trinité. Cet achat alimente des écarts de la commune.
- Du réseau de distribution du réseau CAP NORD au lieu-dit Bois Neuf sur la commune du Robert. Cet achat alimente des écarts de la commune.



Usine de Rivière Blanche



Usine de Directoire

Indice d'avancement de protection de la ressource

Cet indicateur traduit l'avancement des démarches administratives et de terrain mises en œuvre pour protéger les points de captage.

⇒ **L'ARRETE PREFECTORAL ET LES DUP**

IP9	Indice d'avancement de la protection de la ressource	Unité = 80 %
	<i>*Noté : suivant connaissance du délégataire, dossier suivi par le syndicat</i>	
Définition : Pour chaque point de prélèvement alimentant le service (y compris eau achetée en gros), une note est attribuée suivant le principe suivant :		
Indice d'avancement d'une démarche « périmètre de protection »		
0 % = aucune action		
20 % = lancement d'une étude		
40 % = périmètre défini (étude hydrogéologique terminée)		
50 % = dossier déposé en Préfecture		
60 % = arrêté préfectoral signé		
80 % = mise en œuvre (acquisition des terrains, publicité foncière des servitudes et travaux terminés)		
100 % = existence d'une procédure de suivi périodique		
L'indice global est obtenu, en pondérant par le volume produit (ou importé) correspondant au point de prélèvement.		

Base de calcul de l'IP9 :

L'indice d'avancement au 31/12/2021 de chaque ressource est le suivant :

⇒ Rivière Blanche : 80 %

Les périmètres de protection du captage et les servitudes afférentes ont été officialisés par l'arrêté préfectoral n° 09-02785 du 18 août 2009.

Les travaux ont été engagés et réalisés sur l'exercice 2016 par le SICSM.

Les 2 forages de Rivière Blanche (le long de la route des Gués) ont fait l'objet de signature d'arrêtés préfectoraux datés du 18/01/2022).

Quantité mensuelle d'eau potable produite, achetée et vendue en gros

VOLUMES PRODUCTION, AEG, VEG CAESM / CAP NORD 2022

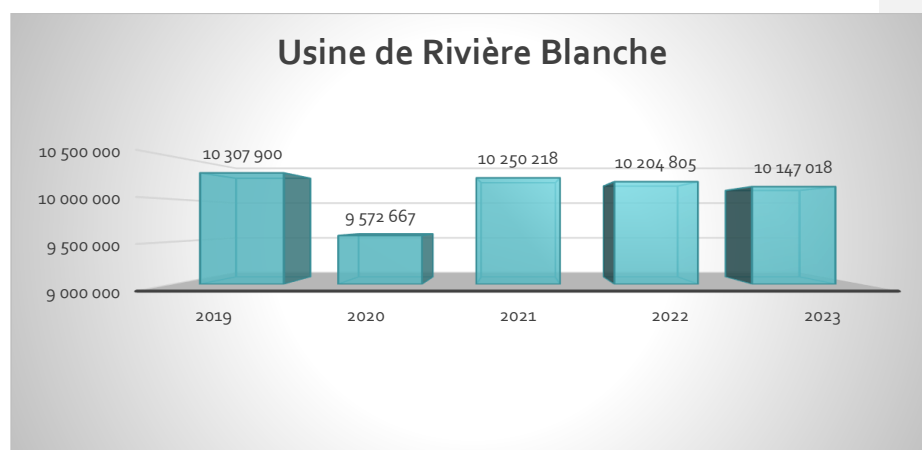
Mois	Production CAESM			Achats d'eau							Prod AEG source suivi comptage SME	+	Ventes en gros			
	Rivière Blanche	Directoire	TOTAL	Capot comptage SME	Morne poirier source suivi comptage SME	Morne poirier 2 - source suivi comptage SME	Bois Neuf - source suivi comptage SME	Bois Lézard source suivi comptage SME	SMDs source suivi comptage SME Total	TOTAL AEG source suivi comptage SME			Schoelcher	SCNA	CACEM	TOTAL VEG
Janvier	857 029	480 715	1 337 744	371 693	6 679	321	3 219	3 717	13 936	385 629	1 723 373	0	81 764	470 858		552 622
Février	791 498	420 317	1 211 815	333 591	3 907	614	1 788	1 963	8 272	341 863	1 553 678	0	61 056	398 849		459 905
Mars	864 682	463 150	1 327 832	467 315	3709	642	1511	1803	7665	474 980	1 802 812	0	68 580	462 613		531 193
Avril	785 787	446 934	1 232 721	456 446	3 551	682	1 515	1 764	7 512	463 958	1 696 679	0	80 832	452 924		533 756
Mai	714 855	494 072	1 208 927	542 371	4 578	939	1 933	2 426	9 876	552 247	1 761 174	0	78 898	449 552		528 450
Juin	825 523	444 368	1 269 891	378 943					0	378 943	1 648 834	0	63 586	465 873		529 459
Juillet	797 990	494 722	1 292 712	311 760	7 231	1736	3 162	3 873	16 002	327 762	1 620 474	0	62 714	445 254		507 968
Aout	872 680	498 789	1 371 469	440 914	5412	1436	2254	3083	12185	453 099	1 824 568	0	70 402	451 136		521 538
Septembre	860 857	498 894	1 359 751	325 388					0	325 388	1 685 139	0	66 044	454 404		520 448
Octobre	841 017	468 730	1 309 747	372 321					0	372 321	1 682 068	0	64 556	457 079		521 635
Novembre	838 257	441 954	1 280 211	400 453	11 664	774	4 359	8 490	25 287	425 740	1 705 951	0	62 448	442 223		504 671
Décembre	864 169	483 910	1 348 079	380 129	8100	360	2739	4031	15230	395 359	1 743 438	0	66 471	481 519		547 990
TOTAL	9 914 344	5 636 555	15 550 899	4 781 324	54 831	7 504	22 480	31 150	115 965	4 897 289	20 448 188	0	827 351	5 432 284		6 259 635

* eau de lavage et eau de service déduites

Les volumes prélevés

Le tableau suivant détaille l'évolution des volumes prélevés ces dernières années. Les volumes indiqués sont des volumes relatifs à l'année civile ramenés à 365 jours :

Commune	Site	2019	2020	2021	2022	2023	N/N-1 (%)
SAINT-JOSEPH	Usine de Rivière Blanche	10 307 900	9 572 667	10 250 218	10 204 805	10 147 018	-0,57%
Total des volumes prélevés		10 307 900	9 572 667	10 250 218	10 204 805	10 147 018	-0,57%

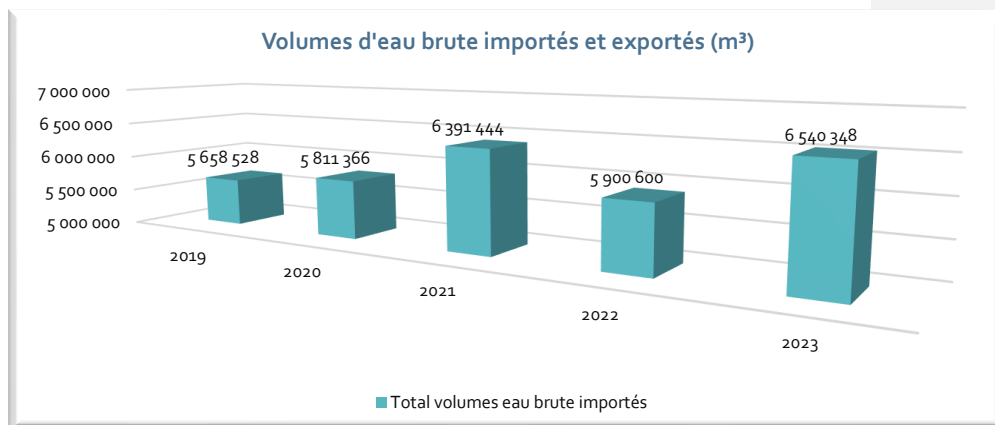


Les volumes d'eau brute importés et exportés

Le tableau suivant détaille l'évolution des volumes d'eau brute importés (reçus ou achetés en gros à d'autres services d'eau, publics ou privés, par l'intermédiaire d'une interconnexion) et exportés (cédés ou vendus en gros à d'autres services d'eau, publics ou privés, par l'intermédiaire d'une interconnexion) ces dernières années. Les volumes indiqués sont des volumes relatifs à l'année civile ramenés à 365 jours :

Volumes d'eau brute importés et exportés (m³)							
Site	Provenance	2019	2020	2021	2022	2023	N/N-1 (%)
Usine Directoire	Volume d'eau brute importé	5 658 528	5 811 366	6 391 444	5 900 600	6 540 348	10,84%
Total volumes eau brute importés		5 658 528	5 811 366	6 391 444	5 900 600	6 540 348	10,84%

| L'Exploitation des Ouvrages



Les volumes d'eau potable produits

Le tableau suivant détaille l'évolution des volumes d'eau potable produits (issus des installations de production / traitement exploitées dans le cadre du présent contrat) ces dernières années. Les volumes indiqués sont des volumes relatifs à l'année civile ramenés à 365 jours :

Usine Rivière Blanche

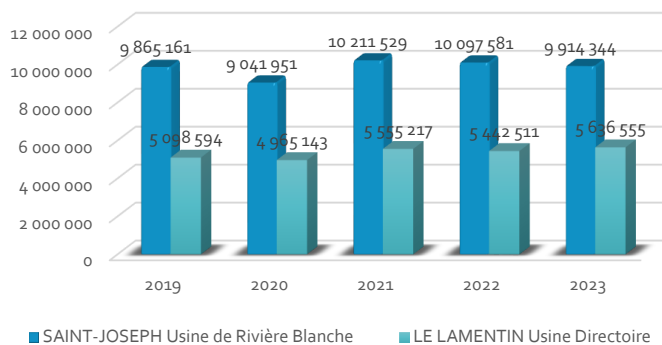


Usine Directoire



Volumes eau potable produits (m³)							
Commune	Site	2019	2020	2021	2022	2023	N/N-1 (%)
LE LAMENTIN	Usine Directoire	5 098 594	4 965 143	5 555 217	5 442 511	5 636 555	3,57%
SAINT-JOSEPH	Usine de Rivière Blanche	9 865 161	9 041 951	10 211 529	10 097 581	9 914 344	-1,81%
Total des volumes produits		14 963 755	14 007 094	15 766 746	15 542 114	15 550 899	0,07%

Volumes eau potable produits (m³)



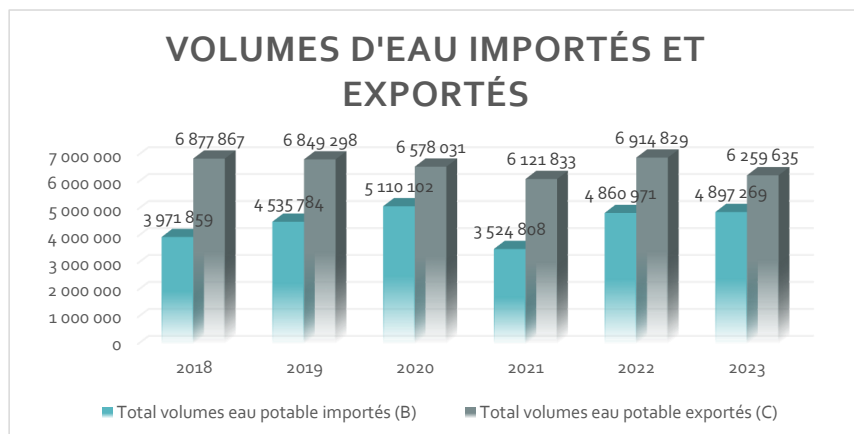
Rendement primaire d'utilisation de la ressource

Rendement primaire d'utilisation de la ressource	
Désignation	2023
Total volumes eau potable produits	15 550 899
Total volumes eau brute prélevés	16 687 366
Rendement (%)	93%

Les volumes d'eau potable importés et exportés

Le tableau suivant détaille l'évolution des volumes d'eau potable importés (reçus ou achetés à d'autres services d'eau potable, publics ou privés, par l'intermédiaire d'une interconnexion) et exportés (cédés ou vendus à d'autres services d'eau potable, publics ou privés, par l'intermédiaire d'une interconnexion) ces dernières années. Les volumes indiqués sont des volumes relatifs à l'année civile ramenés à 365 jours :

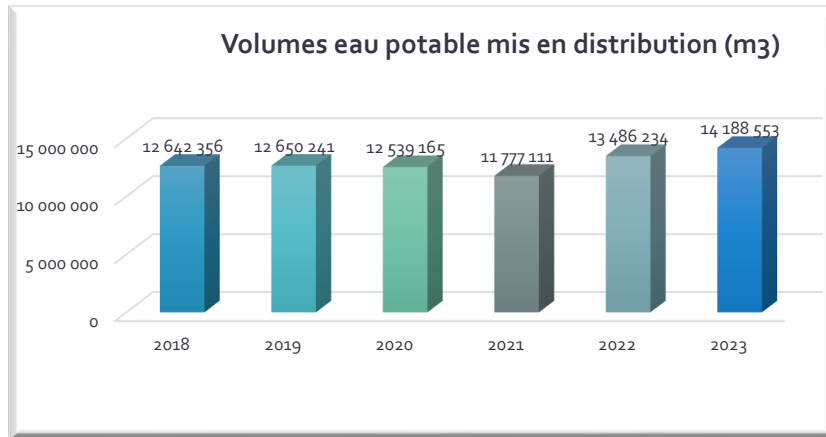
Volumes d'eau potable importés et exportés (m³)							
Site	Désignation	2019	2020	2021	2022	2023	N/N-1 (%)
Comptage Cosmy	Volume d'eau potable importé	4 494 747	5 088 805	3 422 377	4 778 251	4 781 324	0,06%
Comptages Morne Poirier, Bois Léopard, Bois Neuf	Volume d'eau potable importé	41 037	21 297	102 431	82 720	115 965	40,19%
Comptages VEG CACEM	Volume d'eau potable exporté	6 334 128	5 872 982	5 370 265	6 060 670	5 432 284	-10,37%
Comptage VEG Directoire Cap Nord	Volume d'eau potable exporté	515 170	705 049	751 568	854 159	827 351	-3,14%
Total volumes eau potable importés (B)		4 535 784	5 110 102	3 524 808	4 860 971	4 897 289	0,75%
Total volumes eau potable exportés (C)		6 849 298	6 578 031	6 121 833	6 914 829	6 259 635	-9,48%



Les volumes mis en distribution année civile

Le tableau suivant détaille l'évolution des volumes d'eau potable mis en distribution ces dernières années. Le volume mis en distribution correspond au volume d'eau introduit dans le réseau de distribution d'eau potable. Il est égal au volume produit par les installations du contrat auquel on ajoute les volumes d'eau potable importés (achetés en gros) et auquel on retranche les volumes d'eau potable exportés (vendus en gros). Les volumes indiqués sont des volumes relatifs à l'année civile ramenés à 365 jours :

Désignation	2019	2020	2021	2022	2023	N/N-1 (%)
Total volumes eau potable produits (A) = (A') - (A'')	14 963 755	14 007 094	15 766 746	15 540 092	15 550 899	0,07%
dont volumes eau brute prélevés (A')	15 966 428	15 384 033	16 641 662	16 105 405	16 687 366	3,61%
dont volumes de service production (A'')	1 002 673	1 376 939	874 916	565 313	1 136 467	101,03%
Total volumes eau potable importés (B)	4 535 784	5 110 102	3 524 808	4 860 971	4 897 289	0,75%
Total volumes eau potable exportés (C)	6 849 298	6 578 031	6 121 833	6 914 829	6 259 635	-9,48%
Total volumes eau potable mis en distribution (A+B-C) = (D)	12 650 241	12 539 165	13 169 721	13 486 234	14 188 553	5,21%



Synthèse statistique des informations disponibles issues du contrôle de la qualité de l'eau brute, produite et achetée en gros

La qualité de l'eau

En raison de la cyber-attaque dont a été victime la CTM et par voie de conséquence le Laboratoire Départemental, l'ARS nous informe de l'allongement des délais de réception de tous résultats d'analyses. Dans l'attente d'un envoi des rapports manquants vous trouverez ci-dessous la synthèse réalisée avec ceux mis à notre disposition. Un retour à la normale est en cours et elle continuera à nous informer en temps réel des non-conformités.

Cette partie décrit les principes du contrôle de la qualité de l'eau ainsi que les résultats obtenus sur l'ensemble du processus de production et de distribution de l'eau potable.

"L'Eau consommée doit être propre à la consommation".

(Extrait du Code de la Santé Publique)

Pour satisfaire à cette exigence, la qualité de l'eau est appréciée par le suivi de différents éléments :

- La qualité microbiologique
- La qualité physico-chimique dont les pesticides et les métabolites
- La qualité organoleptique

Deux niveaux de qualité sont à respecter pour l'eau potable :

- **Les limites de qualité**, correspondent à la **conformité réglementaire** : pour différents paramètres bactériologiques (Entérocoques et Escherichia Coli,) ou physico-chimiques (arsenic, nitrates, nickel, plomb, ...), le Code de la Santé Publique fixe une valeur maximale. Un dépassement peut impliquer des restrictions de consommations et doit conduire à des solutions de mise en conformité de l'eau distribuée.

Les références de qualité, correspondent à des **indicateurs établis à des fins de suivi des installations** de production, de distribution et d'évaluation des risques pour la santé des personnes. Ces valeurs du Code de la Santé Publique doivent être respectées en permanence mais concernent des paramètres bactériologiques (coliformes,...) ou physico-chimiques (turbidité, fer, goût, température...) sans incidence sanitaire reconnue. L'eau n'est pas considérée comme non-conforme du point de vue sanitaire lors d'un dépassement de ces références. Toutefois des dépassements récurrents doivent conduire à proposer des solutions permettant d'éliminer le problème ainsi mis en évidence.

La maîtrise de la qualité de l'eau est assurée par un double contrôle :

- **Le contrôle sanitaire, officiel et légal** exercé par le Préfet via l'ARS (Agence Régionale de Santé). Des prélèvements sont effectués sur tous les sites de production et en plusieurs points du réseau de distribution. Leurs analyses permettent de vérifier les qualités physique, chimique, organoleptique et bactériologique de l'eau, ainsi que la conformité des installations de production, de stockage et de distribution. Les données de ce contrôle permettent à l'administration d'établir le bilan annuel de la qualité de l'eau produite et distribuée. Celui-ci est adressé, associé à une facture, à tous les clients du service. La fréquence du contrôle sanitaire ainsi que les paramètres à analyser sont fixés par les arrêtés du 11 janvier 2007 et du 21 janvier 2010. Quelques ajustements ont eu lieu depuis, comme dans les arrêtés du 24 décembre

2015 (sur le contenu des analyses types) et celui du 4 août 2017 (principalement pour le déclassement du baryum de « limite de qualité » en « référence de qualité ».

- **La surveillance de l'exploitant permet** de s'assurer de respecter à tout moment les exigences de qualité de l'eau produite et distribuée. Les contrôles sont effectués à la sortie des usines mais aussi sur le parcours de l'eau jusqu'au compteur de l'abonné.

Evolutions réglementaires en 2023 :

Paru au Journal Officiel le 31 décembre 2022, l'arrêté du 30 décembre 2022 « modifiant l'arrêté du 11 janvier 2007 relatif aux limites et références de qualité des eaux brutes et des eaux destinées à la consommation humaine » introduit les notions de « **valeurs de vigilances** » et de « **valeurs indicatives** », qui doivent également être satisfaites dans les eaux destinées à la consommation humaine.

Si ces valeurs ne sont pas respectées, comme pour les références de qualité, le préfet peut demander de mettre en œuvre des mesures correctives s'il estime que la distribution présente un risque pour la santé des personnes.

Les « valeurs de vigilance » concernent des paramètres d'intérêt ou « émergents », définis par arrêtés du ministre en charge de la santé, à la suite d'actes d'exécution de la Commission Européenne, avec comme objectif d'acquérir de la connaissance. Pour l'instant, seul le 17-bêta-estradiol et le nonylphénol font partie de la liste de ces paramètres. Les ARS réaliseront des analyses avant le 31 décembre 2026 sur les eaux brutes et produites des systèmes produisant plus de 1000 m³/jour.

Les « valeurs indicatives » ne concernent pour l'instant que les métabolites non-pertinents, avec une valeur à 0,9 µg/l.

D'autre part, ce même arrêté du 30 décembre 2022 « relatif aux limites et références de qualité » introduit des modifications concernant certains paramètres, applicables dès le 1^{er} janvier 2023. Les principales modifications sont :

- Introduction de nouveaux paramètres avec des limites de qualité pour l'eau potable : chlorites, chlorates, bisphénol A, acides halo-acétiques, l'uranium chimique, le total microcystines et les perfluorés (PFAS)
- Relèvement des limites de qualité pour le sélénium, l'antimoine et le bore

Néanmoins, un autre arrêté du 30 décembre 2022 « relatif au programme de prélèvements et d'analyses du contrôle sanitaire » précise que le contrôle systématique des nouveaux paramètres par les ARS ne sera réalisé qu'à partir du 1^{er} janvier 2026. Cependant, les ARS ont la possibilité d'inclure certains de ces paramètres dans les contrôles en cas de suspicion ou de présence de non-conformité.

Enfin, un arrêté du 30 décembre 2022 « relatif au programme de tests et d'analyses à réaliser dans le cadre de la surveillance exercée par la personne responsable de la production ou de la distribution d'eau » précise des obligations concernant la surveillance de l'exploitant à partir de 2023.

Le plan Vigipirate

Sur l'ensemble des systèmes d'alimentation en eau potable délégués, l'exploitant a mis en application les mesures gouvernementales exigées par la dernière version du plan VIGIPIRATE datant de 2018. Les plus significatives sont :

- Un dispositif de sur-chloration pouvant être activé garantissant une concentration de 0,3 mg/l de chlore libre au point de mise en distribution et 0,1 mg/l de chlore libre en tout point du réseau de distribution,

| L'Exploitation des Ouvrages

- La sécurisation et la surveillance des installations,
- Le renforcement des mesures de sécurité des systèmes d'information,
- La sensibilisation du personnel à la sûreté.

La révision des dispositifs anti-intrusion et des dispositifs de chloration a été lancée et conduira potentiellement l'exploitant à faire des propositions d'améliorations. Par ailleurs, la publication du guide l'ASTEE « protection des installations d'eau potable vis-à-vis des actes de malveillance » en 2017 apporte des recommandations opérationnelles sur la démarche à mener et les mesures à mettre en place pour sécuriser les installations.

La Ressource : contrôle Sanitaire Surveillance de l'exploitant :

Statistiques sur la conformité

Les statistiques sur la conformité des prélèvements réalisés dans le cadre du contrôle sanitaire officiel et de la surveillance de l'exploitant sur les parties physico-chimique et microbiologique de la ressource sont les suivants :

Statistiques sur la conformité en ressource							
<u>Périmètre Espace Sud</u>		Bulletin			Paramètre		
Contrôle	Analyse	Global	Non conforme	% Conformité	Global	Non conforme	% Conformité
Contrôle sanitaire	Microbiologique	12	0	100,0%	29	0	100,0%
Contrôle sanitaire	Physico-chimique	12	0	100,0%	5 758	0	100,0%

Détail des paramètres non conformes

Il n'y a pas eu de paramètres ne respectant pas les limites de qualité définies dans le Code de la Santé Publique sur l'année civile pour la ressource en contrôle sanitaire et dans le cadre de la surveillance de l'exploitant.

La Production : contrôle Sanitaire - Surveillance de l'exploitant :

Statistiques sur la conformité et sur les références de qualité

Les statistiques sur la conformité des prélèvements réalisés dans le cadre du contrôle sanitaire officiel et de la surveillance de l'exploitant sur les parties physico-chimique et microbiologique en production sont les suivants :

Statistiques sur les références de qualité et la conformité en production						
<u>Périmètre Espace Sud</u>		Contrôle sanitaire				
Type	Analyses	Nbr.	Nbr. HR	% Référence	Nbr. NC	% Conformité
Bulletin	Microbiologique	6	0	100,0%	0	100,0%
Bulletin	Physico-chimique	6	6	0,0%	0	100,0%
Paramètre	Microbiologique	36	0	100,0%	0	100,0%
Paramètre	Physico-chimique	156	7	95,5%	0	100,0%

| L'Exploitation des Ouvrages

Statistiques sur les références de qualité et la conformité en production						
Périmètre Robert – Trinité		Contrôle sanitaire				
Type	Analyses	Nbr.	Nbr. HR	% Référence	Nbr. NC	% Conformité
Bulletin	Microbiologique	1	0	100,0%	0	100,0%
Bulletin	Physico-chimique	8	8	0,0%	0	100,0%
Paramètre	Microbiologique	6	0	100,0%	0	100,0%
Paramètre	Physico-chimique	111	8	92,8%	0	100,0%

Détail des paramètres non conformes et hors références

Les paramètres ne respectant pas les limites de qualité définies dans le Code de la Santé Publique sur l'année civile pour la production en contrôle sanitaire et dans le cadre de la surveillance de l'exploitant sont les suivants :

PERIMETRE ESPACE SUD

Détail des paramètres non conformes et hors références								
Commune	Type	Date prélèvement	Libellé PSV	Libellé Paramètre	Valeur	Unité	Seuil Bas	Seuil Haut
Commune	Type	Date prélèvement	Libellé PSV	Libellé Paramètre	Valeur	Unité	Seuil Bas	Seuil Haut
SAINT-JOSEPH	Hors référence	24/01/2023	Sortie Station Riviere Blanche	Conductivité 25°C	124	µS/cm	200	1100
SAINT-JOSEPH	Hors référence	06/02/2023	Sortie Station Riviere Blanche	Carbone Organique	2.49	mg/litre		2
SAINT-JOSEPH	Hors référence	06/02/2023	Sortie Station Riviere Blanche	Conductivité 25°C	120	µS/cm	200	1100
SAINT-JOSEPH	Hors référence	14/02/2023	Sortie Station Riviere Blanche	Conductivité 25°C	126	µS/cm	200	1100
SAINT-JOSEPH	Hors référence	17/04/2023	Sortie Station Riviere Blanche	Conductivité 25°C	155	µS/cm	200	1100
SAINT-JOSEPH	Hors référence	02/05/2023	Sortie Station Riviere Blanche	Conductivité 25°C	143	µS/cm	200	1100
SAINT-JOSEPH	Hors référence	12/06/2023	Sortie Station Riviere Blanche	Conductivité 25°C	162	µS/cm	200	1100

PERIMETRE ROBERT ET TRINITE

Détail des paramètres non conformes et hors références									
Commune	Type de contrôle	Type	Date prélèvement	Libellé PSV	Libellé Paramètre	Valeur	Unité	Seuil Bas	Seuil Haut
LE ROBERT	Contrôle sanitaire	Hors référence	10/01/2023	Sortie Station Directoire	Conductivité à 25°C	103	µS/cm	200	1100
LE ROBERT	Contrôle sanitaire	Hors référence	13/02/2023	Sortie Station Directoire	Conductivité à 25°C	91	µS/cm	200	1100
LE ROBERT	Contrôle sanitaire	Hors référence	27/02/2023	Sortie Station Directoire	Conductivité à 25°C	104	µS/cm	200	1100
LE ROBERT	Contrôle sanitaire	Hors référence	14/03/2023	Sortie Station Directoire	Conductivité à 25°C	106	µS/cm	200	1100
LE ROBERT	Contrôle sanitaire	Hors référence	29/03/2023	Sortie Station Directoire	Conductivité à 25°C	118	µS/cm	200	1100
LE ROBERT	Contrôle sanitaire	Hors référence	03/04/2023	Sortie Station Directoire	Conductivité à 25°C	121	µS/cm	200	1100
LE ROBERT	Contrôle sanitaire	Hors référence	19/06/2023	Sortie Station Directoire	Conductivité à 25°C	106	µS/cm	200	1100
LE ROBERT	Contrôle sanitaire	Hors référence	06/07/2023	Sortie Station Directoire	Conductivité à 25°C	104	µS/cm	200	1100

Quantité mensuelle d'eau utilisée pour les besoins du service

Période du 01/01/2023 au 31/12/2023

	Rivière Blanche						Directoire						Moy Riv blche + Direc m3/h
Date	Eau Brute		Eau Traitée *		Perte Process		Eau Brute		Eau Traitée		Perte Process		
	Volume jour	Moy m3/h	Volume jour	Moy m3/h	Volume jour	% de perte	Volume jour	Moy m3/h	Volume jour	Moy m3/h	Volume jour	% de perte	
janvier-23	868 130	1 167	857 029	1 152	11 101	1,28%	497 581	16 051	480 715	646	16 866	-3,51%	1 798
février-23	788 343	1 173	791 498	1 178	-3 155	-0,40%	435 064	14 034	420 317	625	14 747	-3,51%	1 803
mars-23	858 849	1 154	864 682	1 162	-5 833	-0,68%	479 400	15 465	463 150	623	16 250	-3,51%	1 785
avril-23	805 428	1 119	785 787	1 091	19 641	2,44%	224 311	7 477	446 934	621	-222 623	49,81%	1 712
mai-23	718 714	966	714 855	961	3 859	0,54%	577 508	18 629	494 072	664	83 436	-16,89%	1 625
juin-23	838 395	1 164	825 523	1 147	12 872	1,54%	521 743	17 391	444 368	617	77 375	-17,41%	1 764
juillet-23	884 549	1 189	797 990	1 073	86 559	9,79%	307 423	9 917	494 722	665	-187 299	37,86%	1 738
août-23	892 714	1 200	872 680	1 173	20 034	2,24%	582 164	18 779	498 789	670	83 375	-16,72%	1 843
septembre-23	863 487	1 199	860 857	1 196	2 630	0,30%	569 307	18 977	498 894	693	70 413	-14,11%	1 889
octobre-23	893 412	1 204	841 017	1 130	52 395	5,86%	549 086	17 712	468 730	630	80 356	-17,14%	1 760
novembre-23	859 632	1 194	838 257	1 164	21 375	2,49%	519 455	17 315	441 954	614	77 501	-17,54%	1 778
décembre-23	875 365	1 177	864 169	1 162	11 196	1,28%	571 274	18 428	483 910	650	87 364	-18,05%	1 812
	10 147 018	1 159	9 914 344	1 132	232 674	2,29%	5 834 316	15 848	5 636 555	643	197 761	-3,51%	1 776

* Sortie 8000+ Refoul Séailles+ Refoul Balata

Obj: 1 800 m3/h

Bilan du fonctionnement des usines de production et les insuffisances éventuelles des ouvrages

Points d'amélioration proposés au maître d'ouvrage

➤ Usine de Rivière Blanche

PRISE D'EAU

La prise d'eau en rivière est un point vulnérable de l'usine de Rivière Blanche. En effet, les grilles à plat se colmatent rapidement avec les feuilles d'arbre et autres éléments transportés par la rivière notamment lors de crue.

De plus, la prise d'eau actuelle est également le facteur limitant pour obtenir le débit nominal de l'usine de 1 580 m³/h. La charge exercée par le niveau sur les grilles étant trop faible. Le débit maximal actuel est de 1250 m³/h.

Proposition : **réaménagement de la prise d'eau avec mise en place d'un second point de prélèvement en aval de la première prise d'eau et dans le respect des autorisations de prélèvements.**

La CAESM sera associée à la réflexion et aux décisions d'investissements puisqu'elle devra porter le dossier modificatif (Loi sur l'eau) auprès des services de l'état.

INTRUSION DE SABLE

La rivière Blanche charrie un volume de sable important notamment lors des crues. A titre d'indication, en 2014, après 3 ans d'exploitation seulement, plus de 100 m³ de sable ont été extrait de la bêche de collecte des eaux brutes en tête de l'unité de traitement des boues. Ce sable s'accumule également dans les floculateurs au début de la filière de traitement de l'eau et en réduit les performances.

Proposition : **mise en place d'un dessableur**

SECURISATION DU SITE

Suite aux attentats de 2015 et 2016 sur le territoire national, l'état a renforcé le dispositif VIGIPIRATE, et mis en application l'état d'urgence, dans lequel les usines de traitement d'eau potable sont considérées comme sites sensibles. Le site de Rivière Blanche est déjà équipé de caméras et de d'alarmes intrusion cependant les décanteurs et les filtres à sable sont à ciel ouvert. Des personnes mal intentionnées peuvent lancer des substances toxiques dans ces ouvrages sans que les alarmes se déclenchent.

Proposition : **mise en place d'une couverture « en dure » comme celle de l'usine de Directoire.**

BETON VIEILLISSANT

Certain béton accuse le poids des âges. L'usure des gardes corps bétonnés dans l'axe centrale l'usine de rivière blanche provoque de chutes de béton qui altèrent le fonctionnement des robots du décanteur. De même pour certain revêtement de sol, tel que celui devant le local de stockage du Sulfate d'Alumine.

Proposition : **campagne de reprise de ces bétons et revêtements et réaménagement de certaines zones telle que celle du polymère.**

Accès par pont BELLAY

L'ouvrage est désormais vieillissant. La sécurité des utilisateurs (riverains, personnel de l'usine et fournisseurs) peut être remise en cause. Lors des crues de la rivière blanche le pont Bellay demeure le seul accès possible au personnel d'exploitation de l'usine.

Proposition : **Condamnation du pont et construction d'un nouveau pont par la CAESM**

Les travaux sont prévus par la Collectivité pour l'exercice 2024

➤ Usine Directoire

STAND PREPARATION SULFATE D'ALUMINE

La plateforme de préparation de sulfate est vétuste le génie civil est à reprendre

L'étanchéité de la toiture du bâtiment administratif doit être refaite.

Le génie civil du regard d'arrivée eau brute est à réhabiliter

Commenté [PE1]: Ce paragraphe est à revoir

Commenté [VV2R1]: OK FAIT

Consommation de produits de traitement

Les consommations en produits de traitement des principales installations ou sites exploités dans le cadre du contrat sont :

La consommation de produits de traitement - Ex-SICSM								
Commune	Site	Réactifs	2019	2020	2021	2022	2023	N/N-1 (%)
LE LAMENTIN	Usine Directoire	Chaux éteinte (T)	28,1	25	34	73	56	114,7%
LE LAMENTIN	Usine Directoire	CO2 (T)	73,7	78	39,42	77,477	54	96,5%
LE LAMENTIN	Usine Directoire	Javel (hypochlorite de soude) (T)	66	68	90	96,760	86	7,5%
LE LAMENTIN	Usine Directoire	Polymère (T)	0,21	0,2	0,25	0,100	0,15	-60,0%
LE LAMENTIN	Usine Directoire	Sulfate d'aluminium (T)	68	70	62,25	77,425	88	24,4%
SAINT-JOSEPH	Usine de Rivière Blanche	Chaux éteinte (T)	65	60	48	71,00	57	47,9%
SAINT-JOSEPH	Usine de Rivière Blanche	CO2 (T)	147	165	83,61	155,97	91,41	86,5%
SAINT-JOSEPH	Usine de Rivière Blanche	Javel (hypochlorite de soude) (T)	79,3	84	107,5	102,66	88	-4,5%
SAINT-JOSEPH	Usine de Rivière Blanche	Polymère (T)	-		0,15	0,45	0,28	200,0%
SAINT-JOSEPH	Usine de Rivière Blanche	Sulfate d'aluminium (T)	141	151	133	149,00	168	12,0%

Consommation d'électricité

Cette partie détaille des aspects tels que les consommations électriques et de réactifs, le nettoyage de réservoirs, les contrôles réglementaires effectués ainsi que différents aspects liés aux interventions réalisées au cours de l'année écoulée.

Les consommations électriques des principales installations ou sites exploités dans le cadre du contrat sont :
NB. En 2023 les valeurs présentées sont issues de la facturation d'EDF. [Annexe 3 - Consommation d'électricité 2023](#)

La consommation d'énergie électrique relevée (kWh) – Périmètre Espace Sud						
Commune	Site	2019	2020	2021	2022	N/N-1 (%)
DUCOS	Bâche de pompage de Barington	179 118	130 080	111 025	107 890	-3%
DUCOS	Bâche de pompage de Morne Carotte	58 799	38 268	24 919	-	
DUCOS	Station de pompage de Morne Vert	4 535	4 116	4 999	4 552	-9%
DUCOS	Surpresseur Bac Coco	225 101	343 328	261 952	274 706	5%
DUCOS	Surpresseur La Marie	116 790	112 376	110 430	126 786	15%
LE DIAMANT	Bâche de pompage de Ancinel	13 980	14 384	6 830	23 303	241%
LE DIAMANT	Bâche de pompage de Bourg L'Eglise Nord Haut Morne	331 328	428 158	336 278	393 871	17%
LE DIAMANT	Bâche de pompage de Chalopin	33 658	22 758	21 358	54 534	155%
LE DIAMANT	Station de pompage de Anse Cafard	27 944	57 810	62 931	59 232	-6%
LE DIAMANT	Station de pompage de Mare Poirier Haut / Bas	37 286	42 638	37 998	42 296	11%
LE DIAMANT	Station de pompage de Tamarin	17 574	19 286	2 366	6 399	170%
LE FRANÇOIS	Bâche de pompage de Bossou	553 685	464 787	397 987	564 255	42%
LE FRANÇOIS	Bâche de pompage de Chopotte	96 457	87 254	84 259	94 939	13%
LE FRANÇOIS	Bâche de pompage de Morne Gamelle	29 103	27 983	35 879	29 412	-18%
LE FRANÇOIS	Station de pompage de Dostaly	73 035	79 023	74 398	73 741	-1%
LE MARIN	Bâche de pompage de Mongérald	-	322	308	308	0%
LE MARIN	Bâche de pompage de Morne Flambeau / Morne Courbaril	-	84 748	103 678	102 555	-1%
LE MARIN	Bâche de pompage de Morne Sulpice	-	1 039	12 944	11 505	-11%
LE MARIN	Station de pompage de Duprey	-	102 777	83 618	80 392	-4%
LE VAUCLIN	Bâche de pompage de Beaujolais	-	82 254	75 007	78 638	5%
LE VAUCLIN	Bâche de pompage de Dunoyer Cadette (Humbert)	-	97 511	84 469	91 370	8%
LE VAUCLIN	Bâche de pompage de Ravine Plate	-	3 490	51 431	114 412	122%
LE VAUCLIN	Station de pompage de Placide	-	2 676	0	0	-
LE VAUCLIN	Bâche de pompage de Grand Boucan	-	60 991	28 529	56 168	97%
LE VAUCLIN	Surpresseur Sigy	-	6 692	29 898	12 796	-57%
LES ANSES-D'ARLET	Bâche de pompage de Bas Morne	-	65 652	59 299	64 028	8%
LES ANSES-D'ARLET	Station de pompage de Gallochat	47 041	42 516	18 683	22 186	19%
LES TROIS-ILETS	Bâche de pompage de Morne Clouette	3 051	7 308	55 056	36 712	-33%
LES TROIS-ILETS	Station de pompage de La Ferme	24 148	27 890	30 036	33 454	11%
LES TROIS-ILETS	Station de pompage de Les Hameaux - Armée / Gallochat	2 915	3 038	129 896	142 617	10%
RIVIÈRE-PILOTE	Bâche de pompage de Josseaud 1	-	36 768	29 823	28 472	-5%
RIVIÈRE-PILOTE	Bâche de pompage de Morne Roches	-	57 546	52 426	54 366	4%
RIVIÈRE-PILOTE	Bâche de pompage de Saint Vincent	-	78 663	78 592	81 888	4%
RIVIÈRE-PILOTE	Station de pompage de Josseaud 2	-	194 198	189 781	181 551	-4%
RIVIÈRE-PILOTE	Station de pompage du Bourg Pomponne	-	10 228	7 195	7 135	-1%
RIVIÈRE-SALÉE	Bâche de pompage de La Haut (Dédé)	25 096	23 184	21 047	11 788	-44%
RIVIÈRE-SALÉE	Bâche de pompage de Thoraille	407 274	278 160	1 166	353 340	30204%
RIVIÈRE-SALÉE	Station de pompage de Courbaril	204 080	197 376	205 077	110 283	-46%

Commenté [PM3]:

| L'Exploitation des Ouvrages

La consommation d'énergie électrique relevée (kWh) – Périmètre Espace Sud						
Commune	Site	2019	2020	2021	2022	N/N-1 (%)
RIVIÈRE-SALÉE	Station de pompage de Desmarinière Bas	282 168	217 722	248 296		-100%
RIVIÈRE-SALÉE	Station de pompage de Fond Masson	243 678	328 260	257 697	274 579	7%
RIVIÈRE-SALÉE	Station de pompage de Sans Pareil	282 253	219 782	251 030	321 710	28%
SAINTE-ANNE	Bâche de pompage de Cap Ferré	-	33 509	17 109	33 223	94%
SAINTE-ANNE	Bâche de pompage de Crève Coeur	-	36 750	54 304	52 693	-3%
SAINTE-LUCE	Station de pompage de Bourg Sainte-Luce	-	24 848	30 109	22 020	-27%
SAINTE-LUCE	Station de pompage de Corps de Garde	-	27 805	17 554	54 113	208%
SAINT-ESPRIT	Bâche de pompage de Veille Citerne	5 762	6 230	10 091	3 110	-69%
SAINT-ESPRIT	Station de pompage de Bourg Saint-Esprit	96 314	65 615	79 352	91 731	16%
LE LAMENTIN	UPEP de Directoire		68 885	88 557		-100%
SAINT-JOSEPH	UPEP de Rivière Blanche		1 204 861	1 170 666		-100%

La consommation d'énergie électrique relevée (kWh) – Périmètre Robert – Trinité						
Commune	Site	2019	2020	2021	2022	N/N-1 (%)
LA TRINITÉ	Station de pompage de Morne Figue	88 644	96 181	103 224	102 883	-0,3%
LA TRINITÉ	Station de pompage de Morne Pavillon 1	8 116	134 960	15 445	7 651	-50,5%
LA TRINITÉ	Surpresseur Anse L'Etang	43 610	49 479	45 184	44 509	-1,5%
LE ROBERT	Bâche de pompage de Chapelle Villarson	29 375	24 727	29 160	24 139	-17,2%
LE ROBERT	Bâche de pompage de l'Estrade (Mont Vert)	60 063	55 628	58 898	65 817	11,7%
LE ROBERT	Station de pompage de Four à Chaux	324 587	330 340	304 058	338 921	11,5%
Total		554 395	691 315	555 969	583 920	5,0%

Production annuelle de sous-produits sur les ressources propres

La production des boues d'eau potable

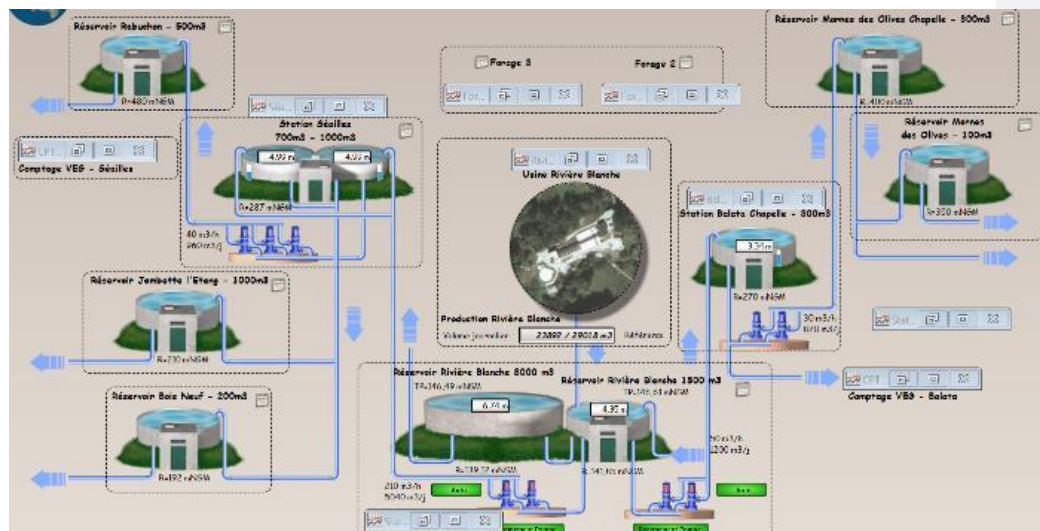
Les productions de terres de décantation, connues également sous le nom de boues d'eau potable, des principales installations ou sites exploités dans le cadre du contrat sont :

La production de terres de décantation (T)							
Commune	Site	2019	2020	2021	2022	2023	N/N-1 (%)
SAINT-JOSEPH	Usine de Rivière Blanche	0	0	0	0	0	0,00%
Total		0	0	0	0	0	0,00%

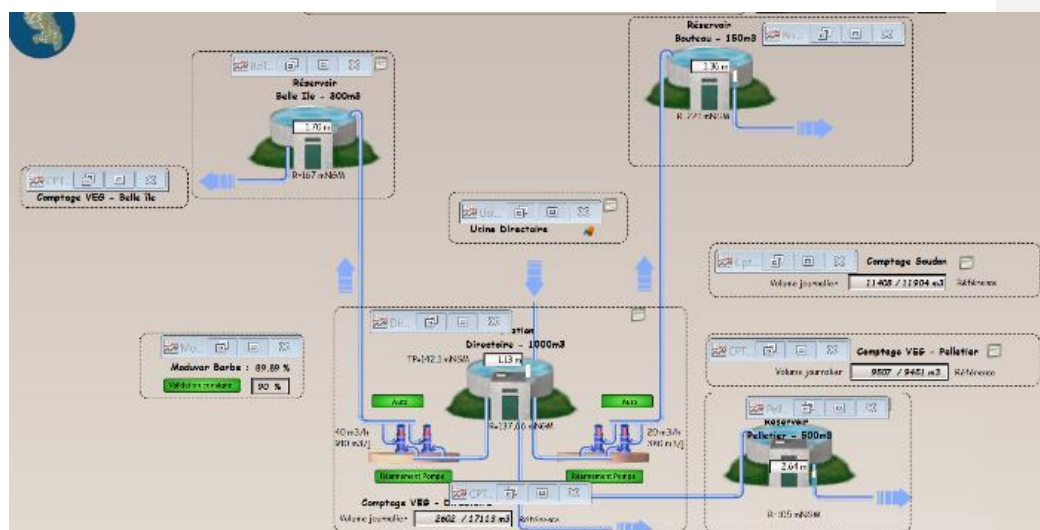
3.2 Informations relatives à la distribution de l'eau

Présentation schématique de la configuration des ouvrages et des zones de distribution.

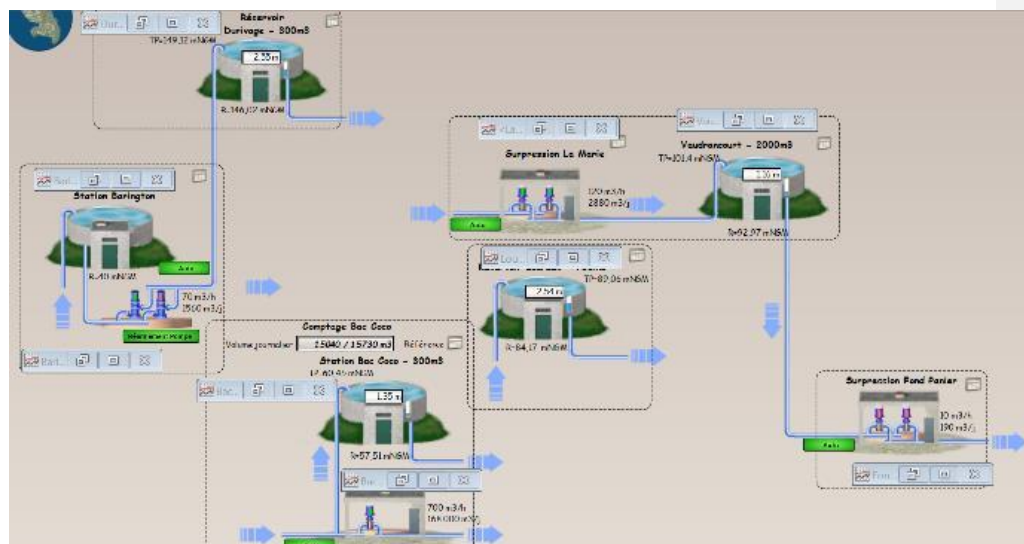
Saint-Joseph – Chaine Rivière Blanche



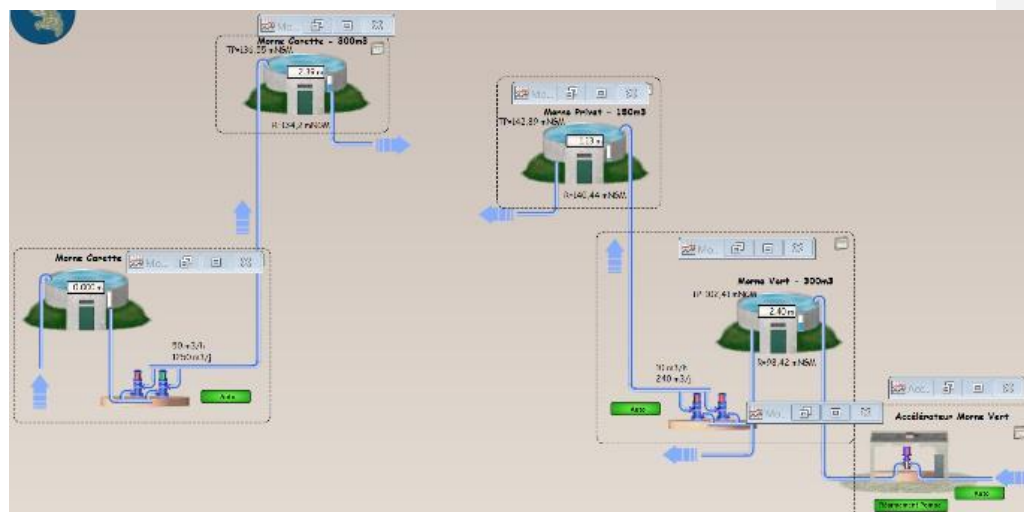
Le Lamentin – Chaine Directoire



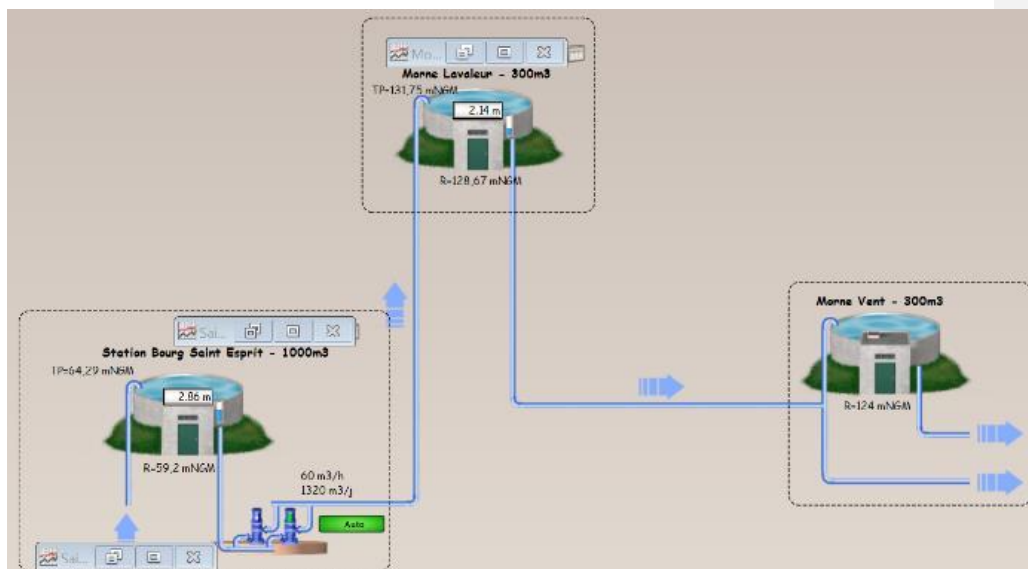
Ducos – Chaine Ducos



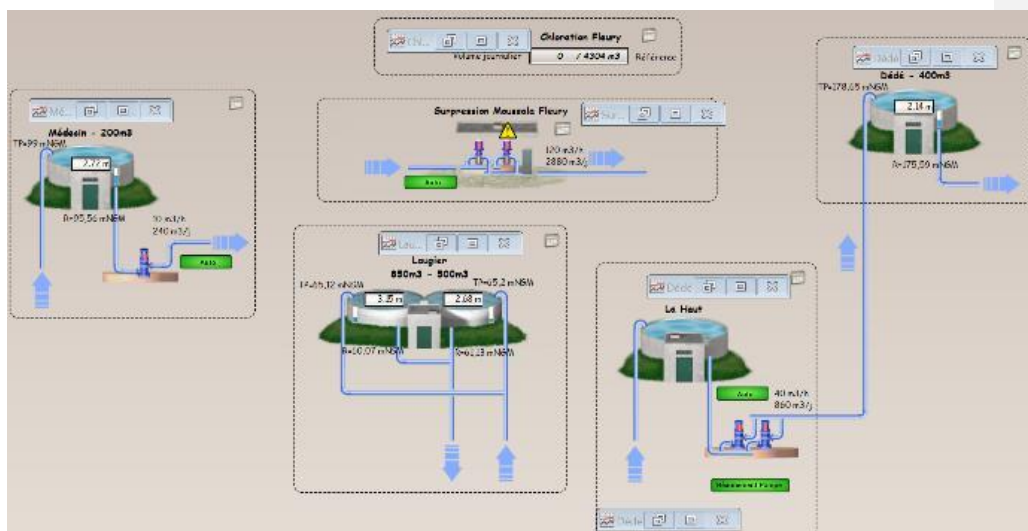
Ducos – Chaine Morne Carrette – Morne PRIVAT



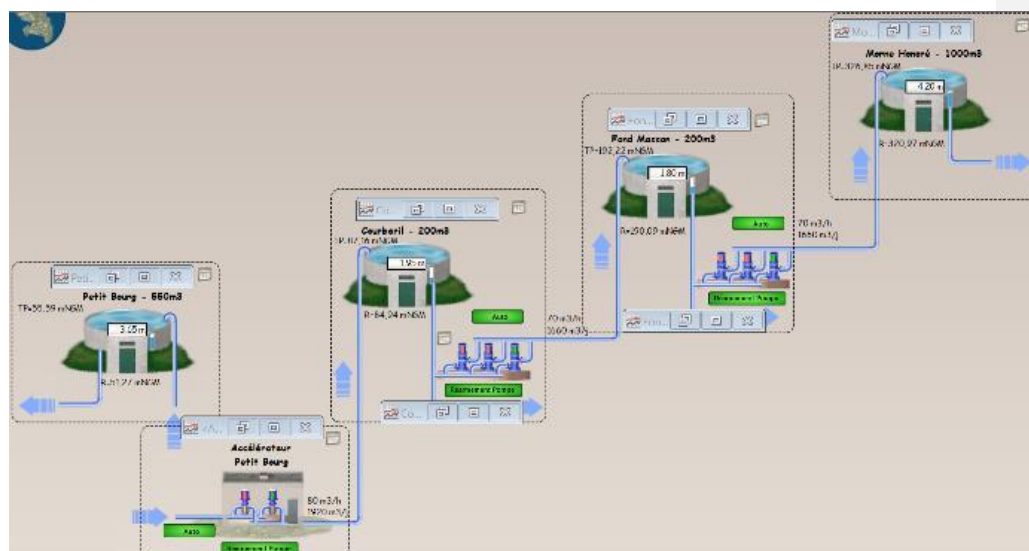
Saint-Esprit – Chaîne Saint Esprit



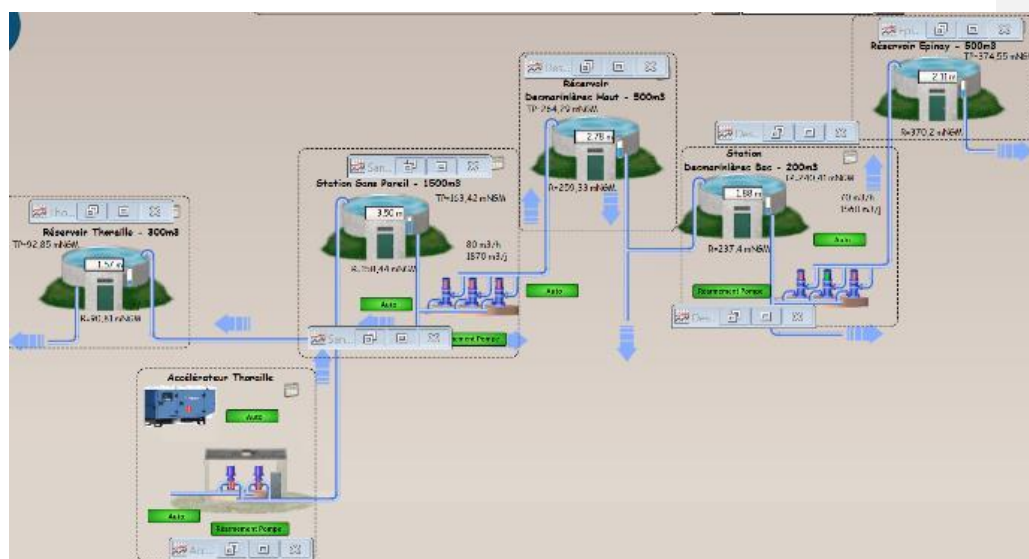
Chaîne Rivière Salée



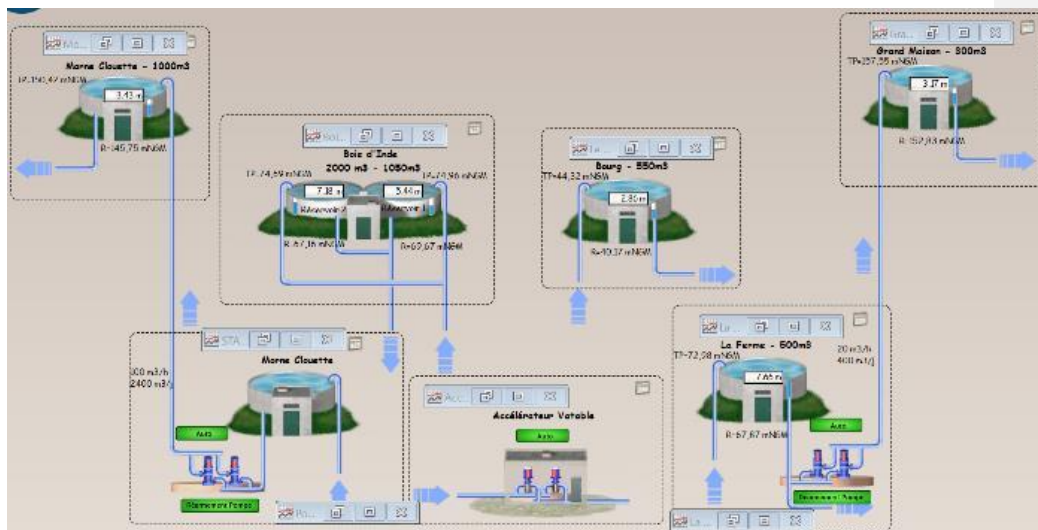
Chaîne Fond Masson



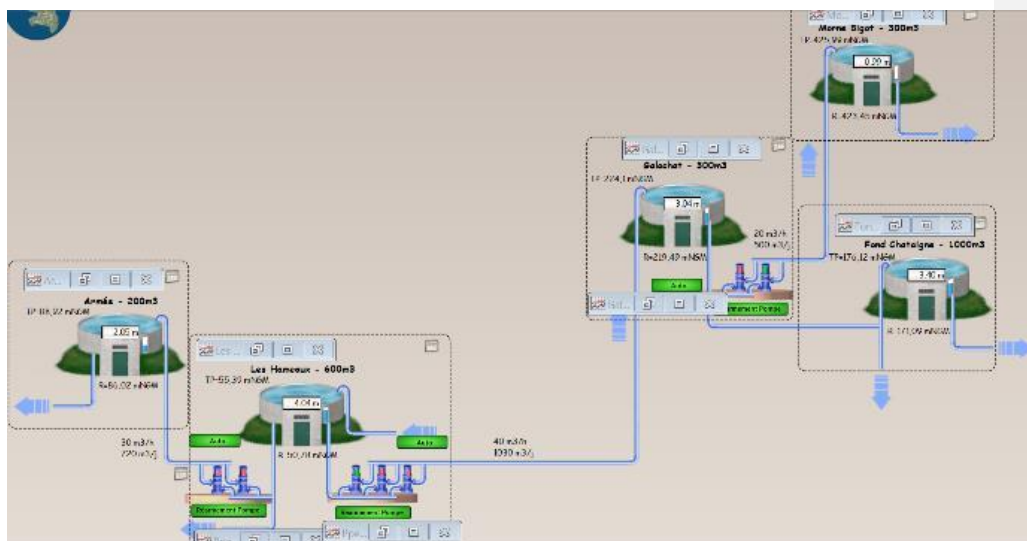
Rivière Salée – Chaîne sans Pareil



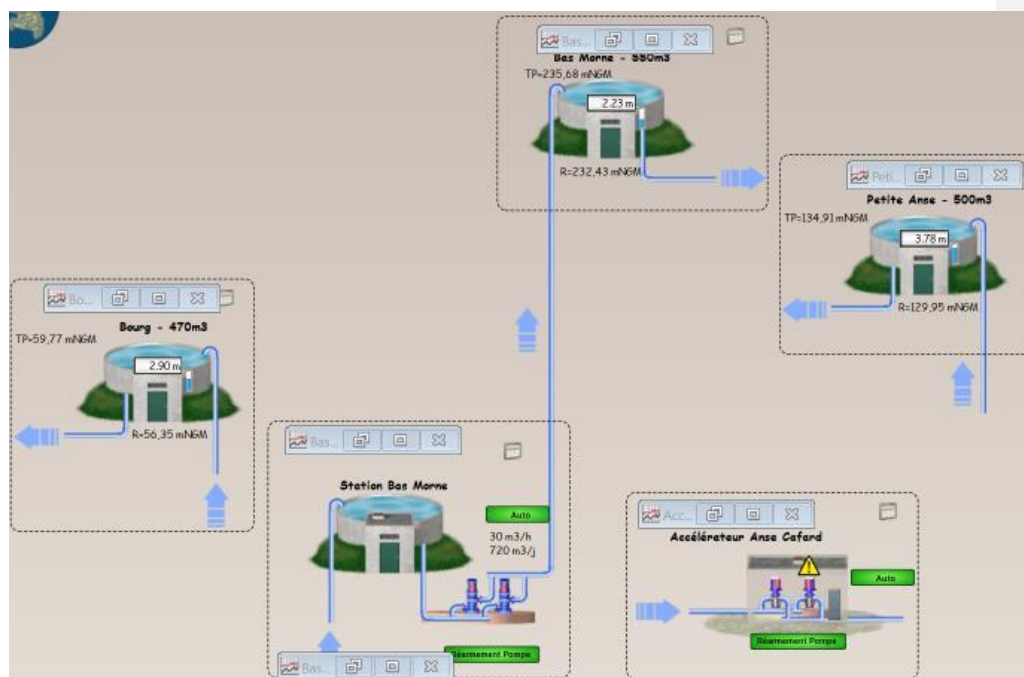
Chaîne Trois iles



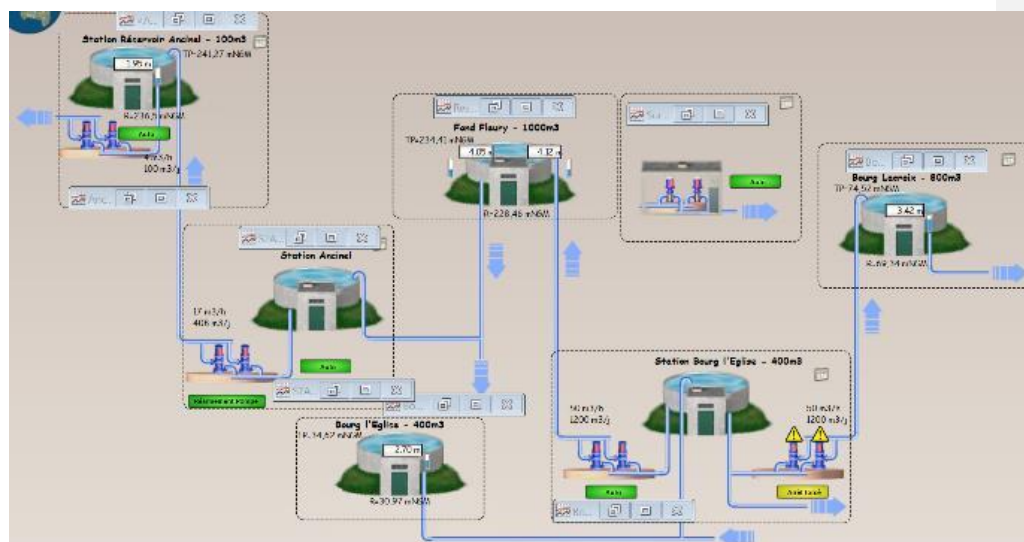
Trois iles – Chaîne Hameaux GALLOCHAT



Chaîne Anse D'Arlet

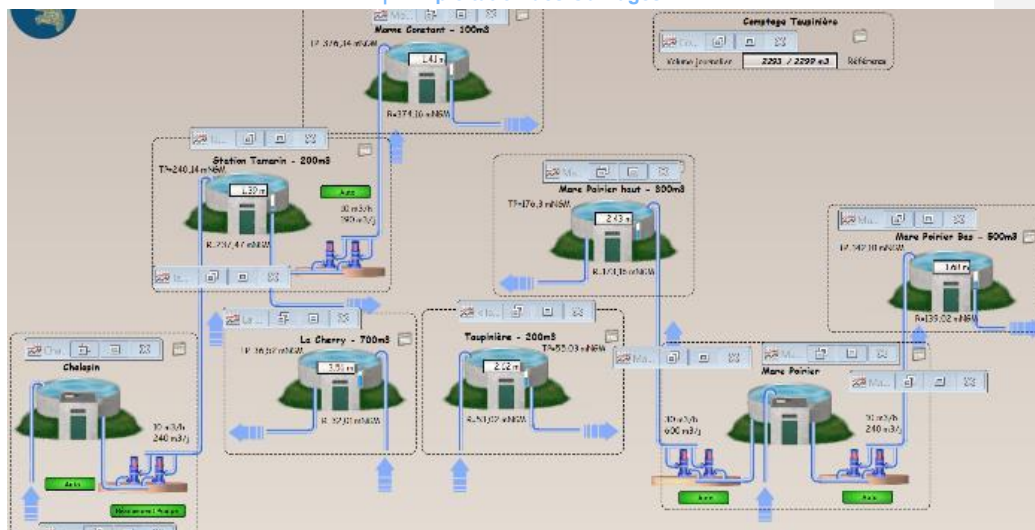


Chaîne Bourg Eglise

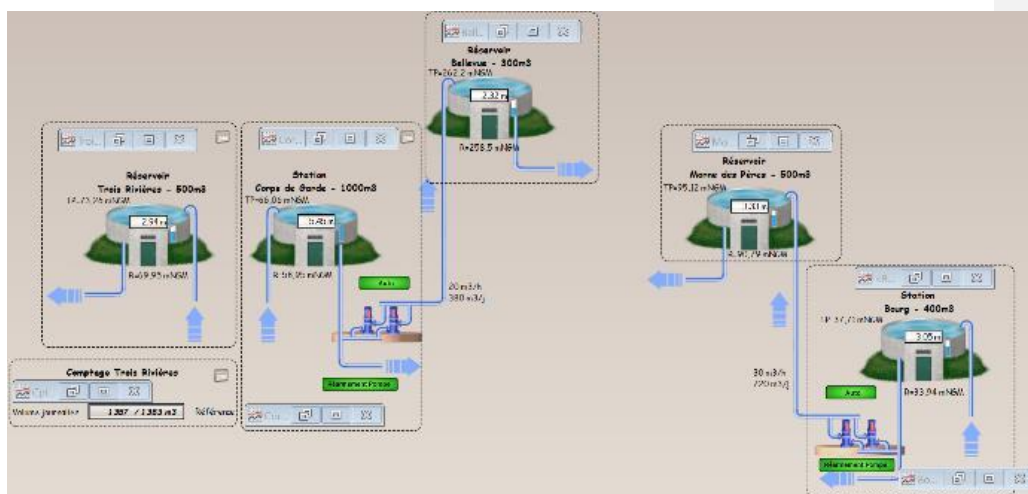


Diamant – Chaîne Chalopin-Mare Poirier

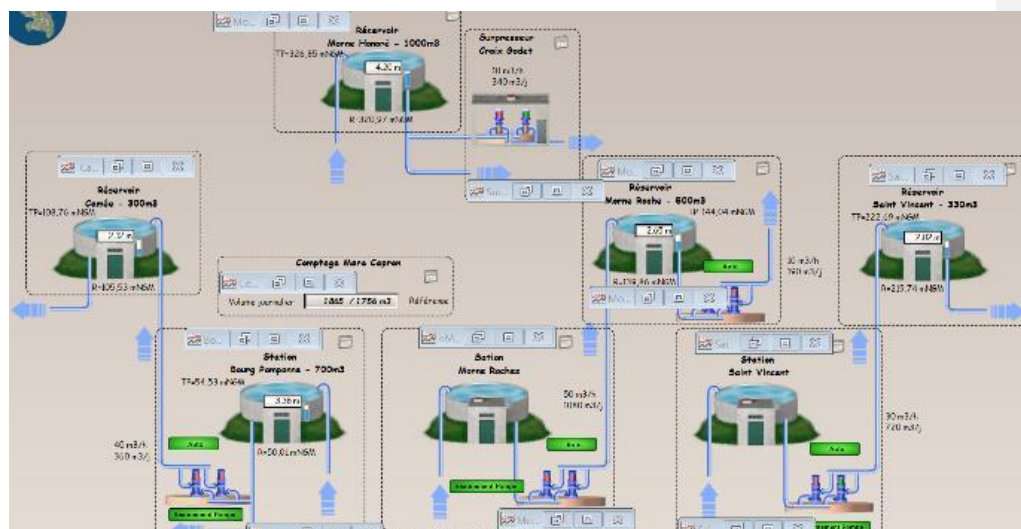
L'Exploitation des Ouvrages



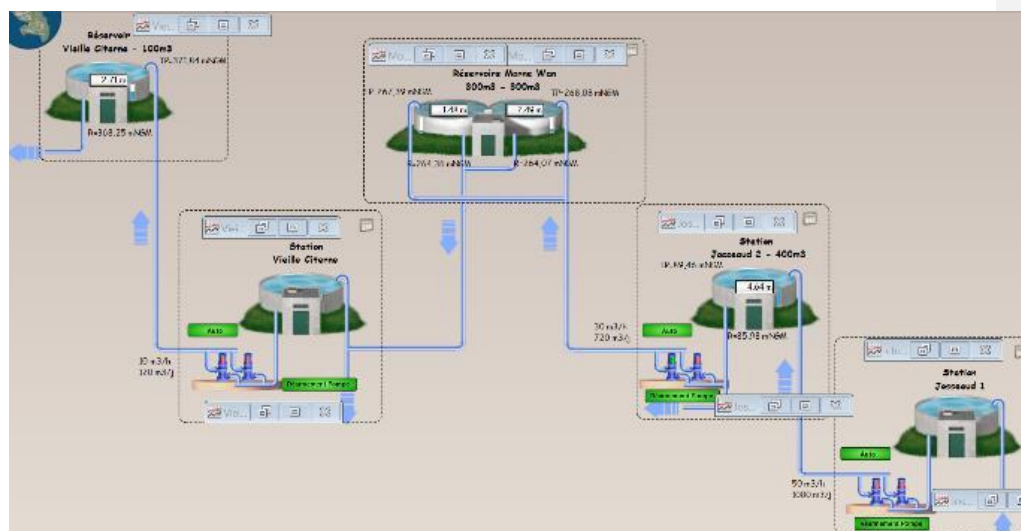
Chaîne Sainte Luce



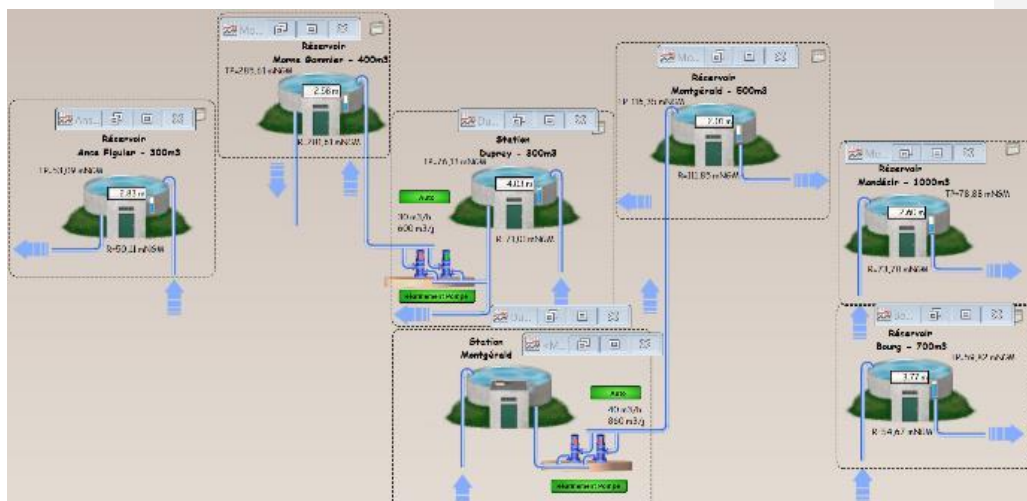
Chaine Rivière Pilote



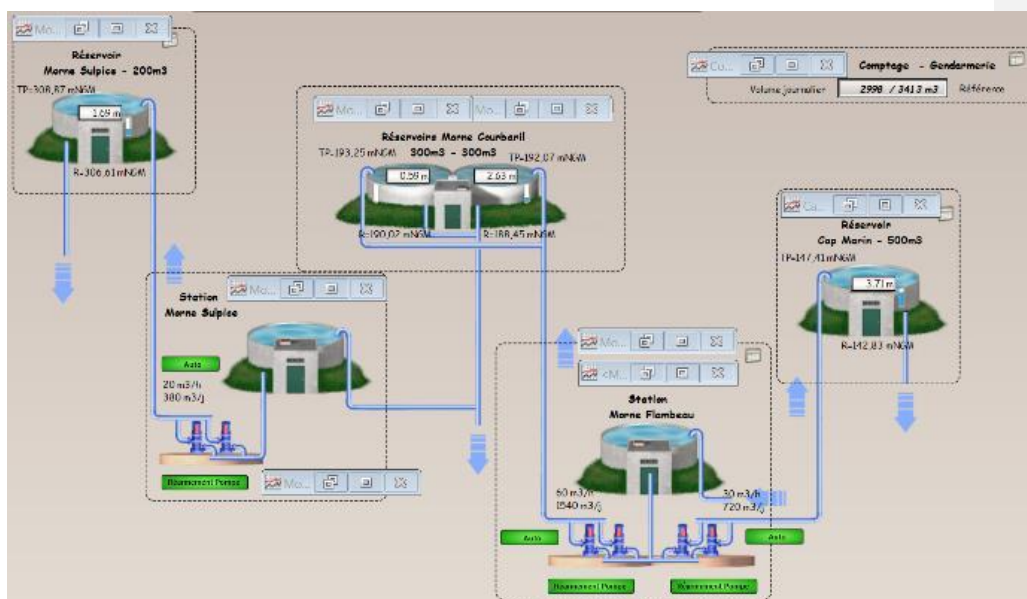
Rivière Pilote Jossaud



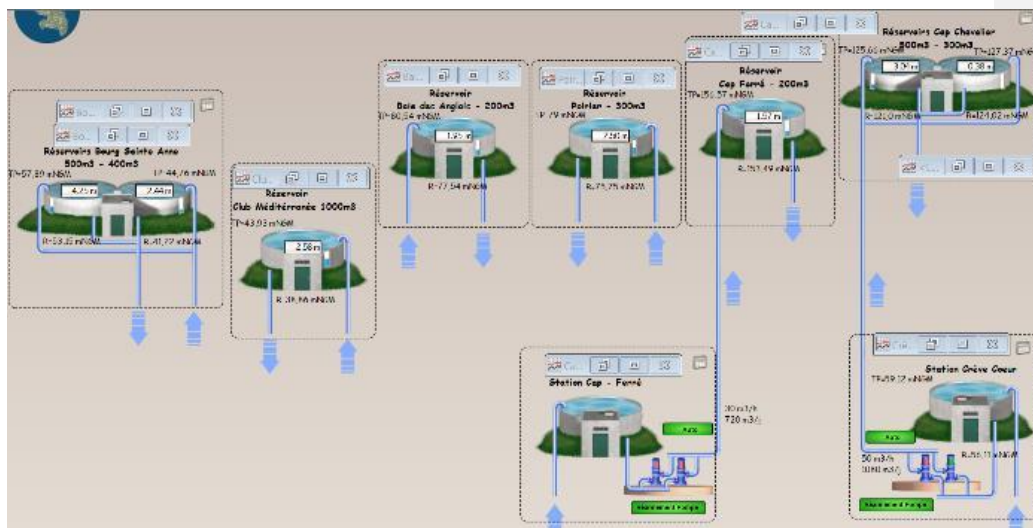
Chaîne Marin



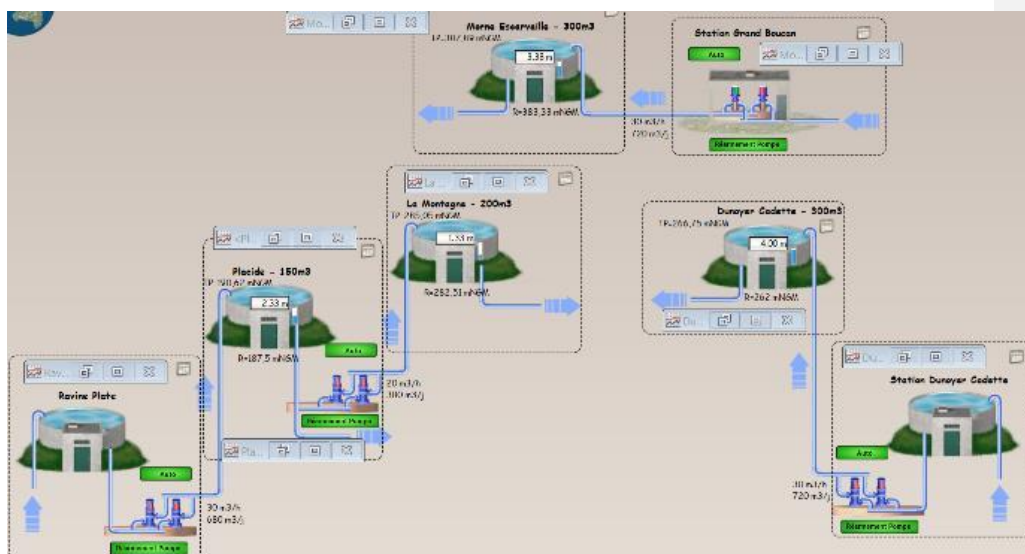
Marin – Chaîne Morne Flambeau



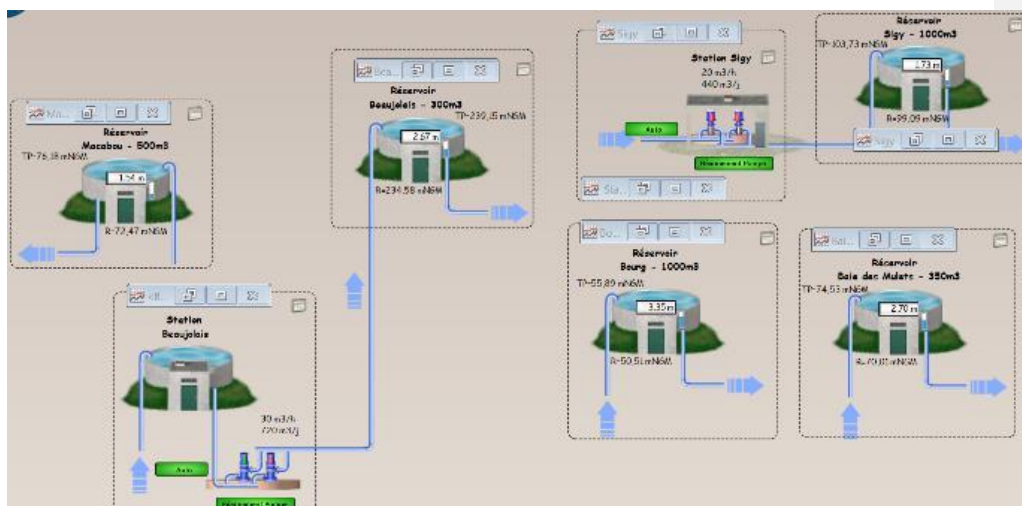
Chaîne Sainte Anne



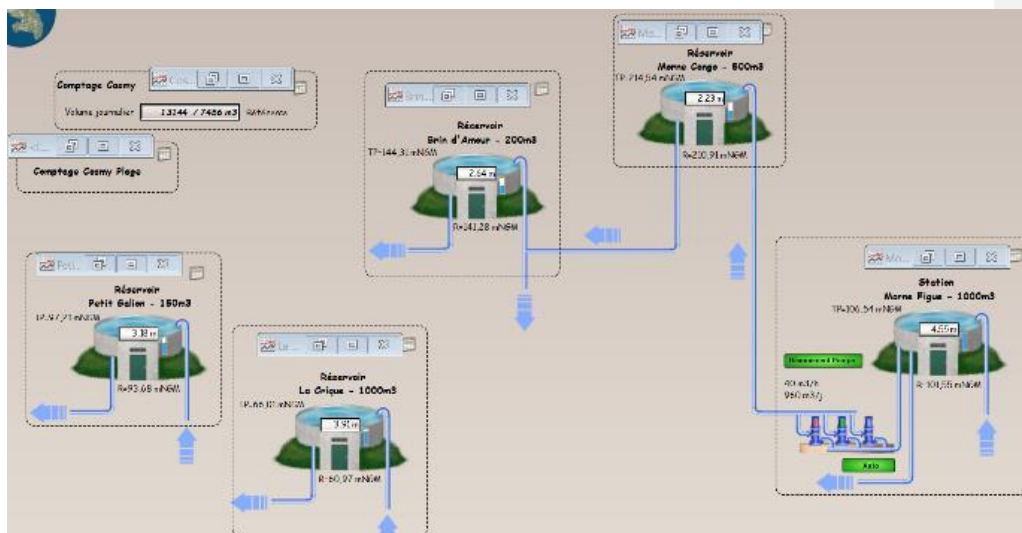
Vauclin – Chaîne Vauclin Nord



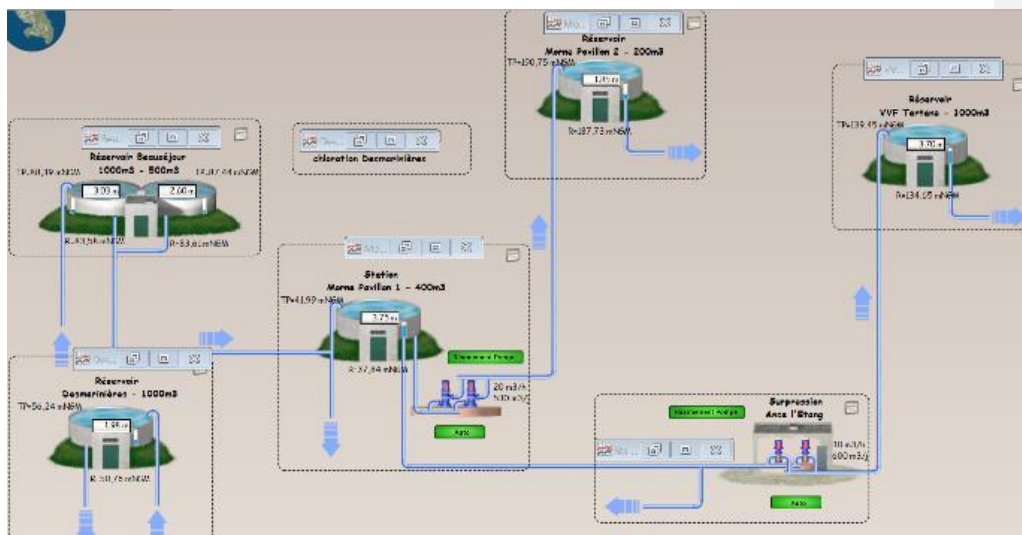
Chaîne Vaucelin Sud



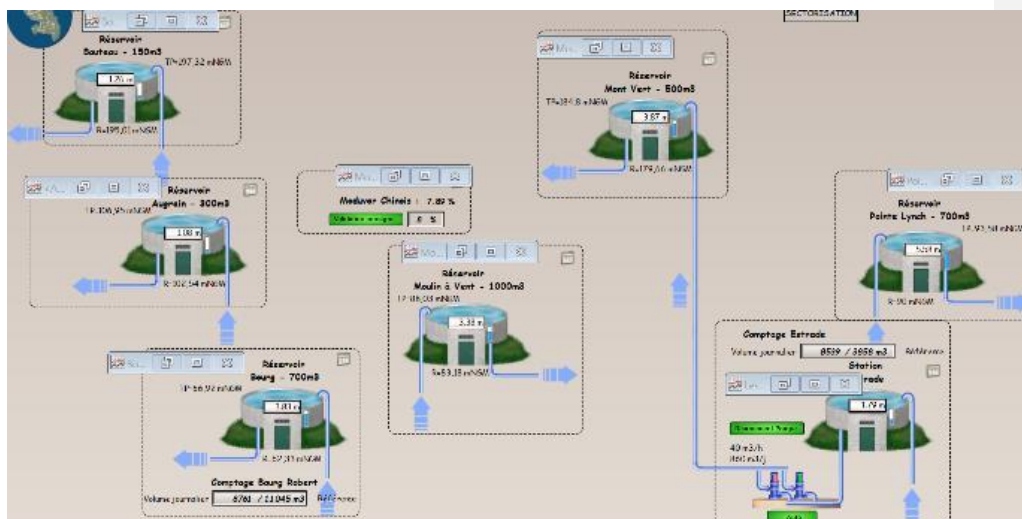
Chaîne Trinité



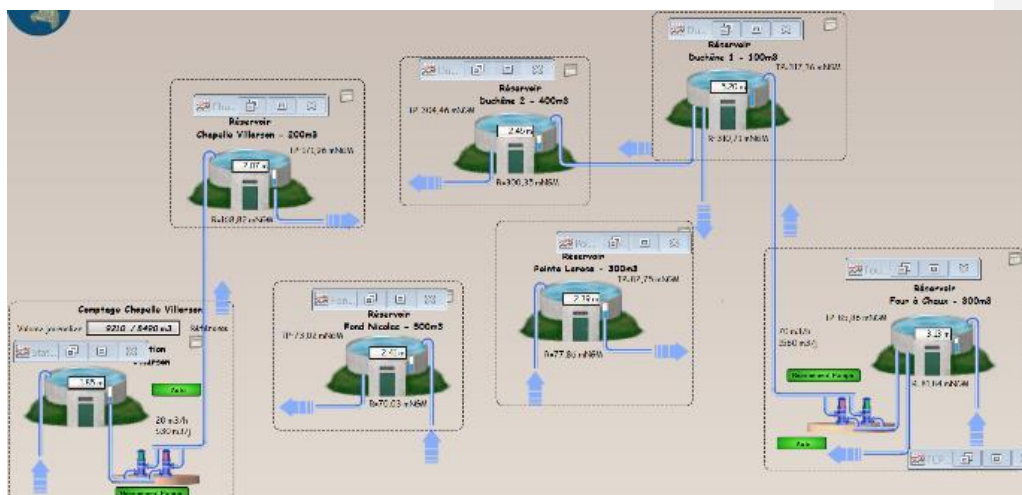
Trinité – Chaîne Caravelle



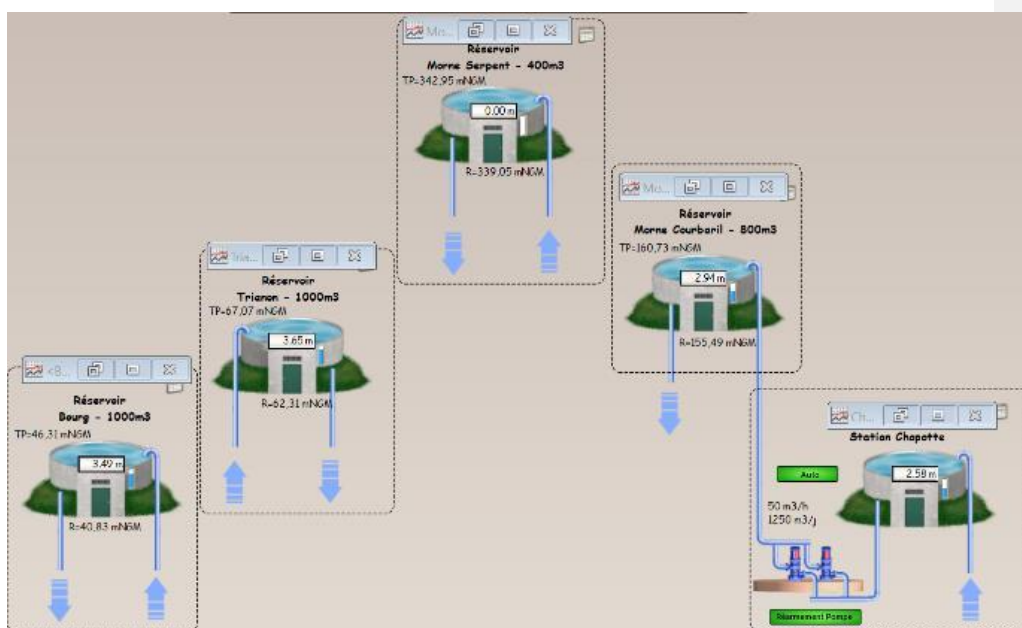
Chaîne Robert Nord



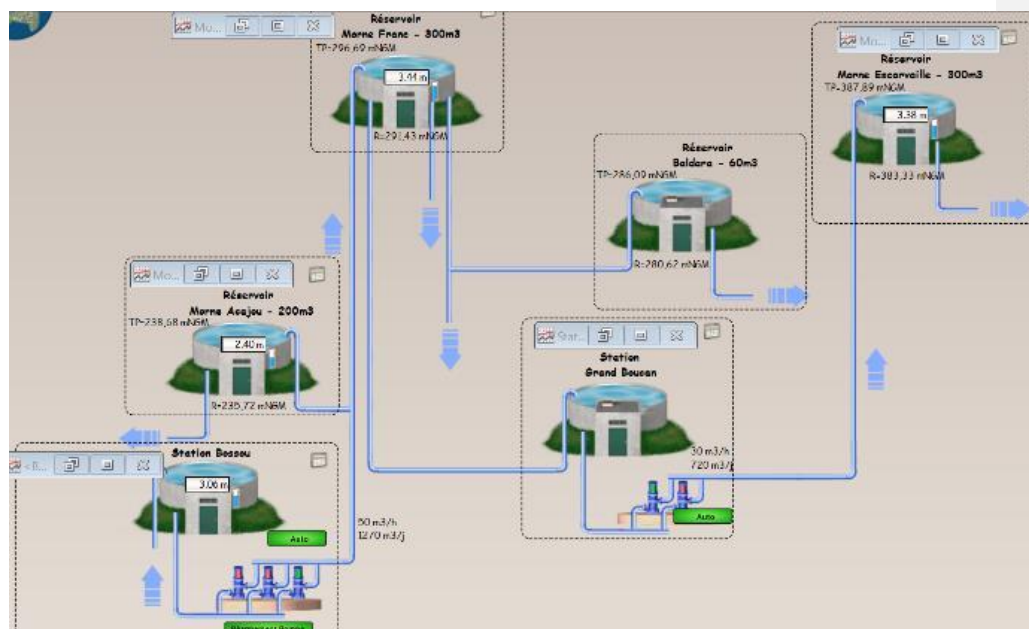
Chaîne Robert Sud



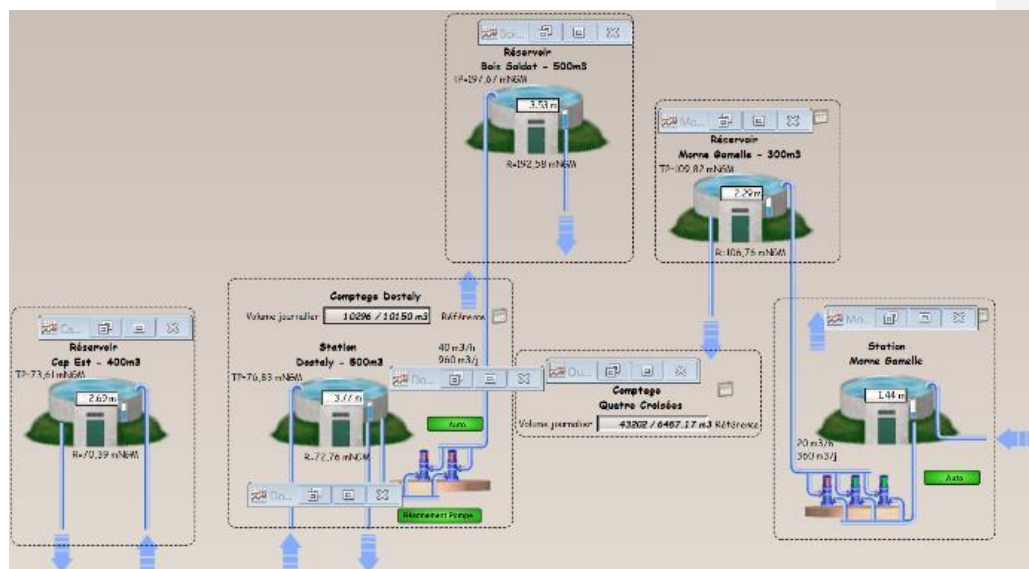
Chaîne François Nord



Francois – Chaîne Bossou



Chaîne Francois Sud



| L'Exploitation des Ouvrages

Indice de connaissance et de gestion patrimoniale des réseaux d'eau potable

Le Décret n° 2012-97 du 27 janvier 2012 relatif à la définition d'un descriptif détaillé des réseaux des services publics de l'eau et de l'assainissement impose de nouvelles obligations en matière de description des réseaux d'eaux usées à travers l'Indice de connaissance de gestion patrimoniale du réseau.

Cet indice de connaissance doit atteindre la note minimale de 40/45. La cotation minimale repose avant tout sur le descriptif détaillé de 50% du linéaire, d'une part pour le diamètre et le matériau et, d'autre part, sur l'âge ou la date de pose des canalisations (cf. Arrêté du 2 déc. 2013).

Le détail de la notation de l'indice de connaissance de gestion patrimoniale du contrat est donné ci-après.

Si votre indice de connaissance patrimoniale est inférieur à 40, un plan d'actions doit être établi pour enrichir la connaissance du patrimoine sur la nature, le diamètre et la date de pose ou l'âge des collecteurs. Votre plan d'action doit vous amener à obtenir un taux de connaissance de 80% sur chacun des critères. Pour améliorer la connaissance des dates de pose, nous conseillons de procéder à l'analyse des archives, ou réaliser un travail de mémoire avec d'anciens élus ou habitants des communes. La nature des matériaux s'améliorera avec nos investigations sur les réseaux, dans le cadre de l'exploitation.

Indice de connaissance et de gestion patrimoniale du réseau d'eau potable		
Partie	Descriptif	2023
Partie A : Plan des réseaux	VP.236 - Existence d'un plan des réseaux mentionnant la localisation des ouvrages principaux (ouvrage de captage, station de traitement, station de pompage, réservoir) et des dispositifs de mesures (10 points)	10
Partie A : Plan des réseaux	VP.237 - Existence et mise en œuvre d'une procédure de mise à jour, au moins chaque année, du plan des réseaux pour les extensions, réhabilitations et renouvellements de réseaux (en l'absence de travaux, la mise à jour est considérée comme effectuée) (5 points)	5
Sous-total - Partie A	Plan des réseaux (15 points)	15
Partie B : Inventaire des réseaux	VP.238 et VP.240 avec VP.238 - Existence d'un inventaire des réseaux avec mention, pour tous les tronçons représentés sur le plan, du linéaire, de la catégorie de l'ouvrage et de la précision des informations cartographiques et VP.240 - Mise à jour annuelle de l'inventaire des réseaux à partir d'une procédure formalisée pour les informations suivantes relatives aux tronçons de réseaux : linéaire, catégorie d'ouvrage, précision cartographique, matériaux et diamètres (0 ou 10 pts en fonction de VP.238, VP.239 et VP.240)	10
Partie B : Inventaire des réseaux	VP.239 - Pourcentage du linéaire de réseau pour lequel l'inventaire des réseaux mentionne les matériaux et diamètres (1 à 5 points sous conditions)	5
Partie B : Inventaire des réseaux	VP.241 - Pourcentage du linéaire de réseau pour lequel l'inventaire des réseaux mentionne la date ou la période de pose (0 à 15 points)	15
Sous-total - Partie B	Inventaire des réseaux (30 points qui ne sont décomptés que si la totalité des points a été obtenue pour la partie A)	30
Partie C : Autres éléments de connaissance et de gestion des réseaux	VP.242 - Localisation des ouvrages annexes (vannes de sectionnement, ventouses, purges, PI,...) et des servitudes de réseaux sur le plan des réseaux (10 points)	10
Partie C : Autres éléments de connaissance	VP.243 - Inventaire mis à jour, au moins chaque année, des pompes et équipements électromécaniques existants sur les ouvrages de stockage et de distribution (en l'absence de modifications, la mise à jour est considérée comme effectuée) (10 points)	10

| L'Exploitation des Ouvrages

Indice de connaissance et de gestion patrimoniale du réseau d'eau potable		
Partie	Descriptif	2023
et de gestion des réseaux		
Partie C : Autres éléments de connaissance et de gestion des réseaux	VP.244 - Localisation des branchements sur le plan des réseaux (10 points)	0
Partie C : Autres éléments de connaissance et de gestion des réseaux	VP.245 - Pour chaque branchement, caractéristiques du ou des compteurs d'eau incluant la référence du carnet métrologique et la date de pose du compteur (10 points)	10
Partie C : Autres éléments de connaissance et de gestion des réseaux	VP.246 - Identification des secteurs de recherches de pertes d'eau par les réseaux, date et nature des réparations effectuées (10 points)	10
Partie C : Autres éléments de connaissance et de gestion des réseaux	VP.247 - Localisation à jour des autres interventions sur le réseau (réparations, purges, travaux de renouvellement, etc.) (10 points)	10
Partie C : Autres éléments de connaissance et de gestion des réseaux	VP.248 - Existence et mise en oeuvre d'un programme pluriannuel de renouvellement des canalisations (programme détaillé assorti d'un estimatif portant sur au moins 3 ans) (10 points)	10
Partie C : Autres éléments de connaissance et de gestion des réseaux	VP.249 - Existence et mise en oeuvre d'une modélisation des réseaux sur au moins la moitié du linéaire de réseaux (5 points)	0
Sous-total - Partie C	- Autres éléments de connaissance et de gestion des réseaux (75 qui ne sont décomptés que si 40 points au moins ont été obtenus en partie A et B)	60
TOTAL (indicateur P103.2B)	Indice de connaissance et de gestion patrimoniale du réseau d'eau potable	105

Principaux indicateurs de l'état du réseau et des branchements

La performance réseau année civile (décret du 2 mai 2007)

L'indice linéaire de pertes en réseau, ici comptabilisé sur l'année civile, représente par km de réseau la part des volumes mis en distribution qui ne sont pas consommés avec autorisation sur le périmètre du service. Il s'exprime en $\text{m}^3/\text{km}/\text{jour}$ et est calculé en divisant les pertes journalières d'eau potable en réseau par le linéaire de réseau de distribution. Sa valeur et son évolution sont le reflet :

- De la politique volontariste de recherche et de réparation de fuites
- De la politique de renouvellement du réseau
- D'actions pour lutter contre les détournements d'eau

Contrairement à l'indice linéaire de pertes en réseau, l'indice linéaire des volumes non comptés, ici comptabilisé sur l'année civile, intègre les volumes de service du réseau de distribution ainsi que les volumes estimés consommés par des usagers connus disposant d'une autorisation d'usage. Il s'exprime également en $\text{m}^3/\text{km}/\text{jour}$ et est calculé en divisant les volumes journaliers non comptés par le linéaire de réseau de distribution. Sa valeur et son évolution sont le reflet :

- Du déploiement de la politique de comptage aux points de livraison des abonnés,
- De l'efficacité de gestion du réseau.

Les pertes d'eau potable en réseau, ici comptabilisées sur l'année civile, sont calculées sur la même période de temps par différence entre les volumes mis en distribution et les volumes consommés autorisés. Ces pertes en réseau se décomposent en :

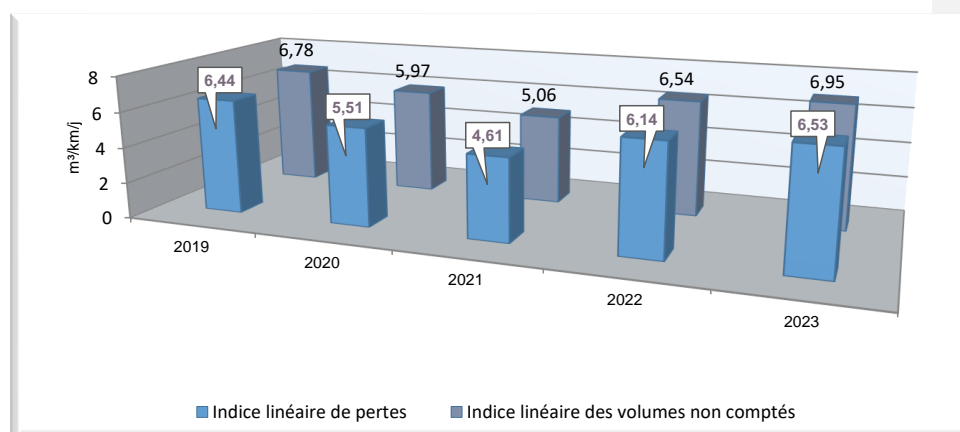
- Pertes réelles : elles correspondent aux différentes fuites sur le réseau de distribution et sur les branchements contre lesquelles nous luttons au quotidien par une politique volontariste de recherche et réparation de fuite,
- Pertes apparentes : elles sont difficilement évaluables mais correspondent principalement aux vols d'eau potentiels, aux différents petits défauts de comptage et aux sous-estimations liées à l'évaluation des volumes consommés autorisés.

Contrairement aux pertes d'eau potables en réseau, les volumes non comptés, ici comptabilisés sur l'année civile, intègrent les volumes de service du réseau de distribution ainsi que les volumes estimés consommés par des usagers connus disposant d'une autorisation d'usage. Ils sont calculés par différence entre les volumes mis en distribution et les volumes comptabilisés.

Le rendement de réseau, ici comptabilisé sur l'année civile, est le ratio entre, d'une part, les volumes consommés autorisés augmentés des volumes d'eau potable exportés (cédés ou vendus à d'autres services d'eau potable, publics ou privés, par l'intermédiaire d'une interconnexion) et, d'autre part, les volumes d'eau potable produits augmentés des volumes d'eau potable importés (reçus ou achetés à d'autres services d'eau potable, publics ou privés, par l'intermédiaire d'une interconnexion). Cet indicateur permet de connaître la part des volumes d'eau potable introduits dans le réseau de distribution qui est consommé avec autorisation sur le périmètre du service ou vendue en gros à un autre service d'eau potable. Sa valeur et son évolution sont le reflet de la politique de lutte contre les pertes d'eau en réseau de distribution.

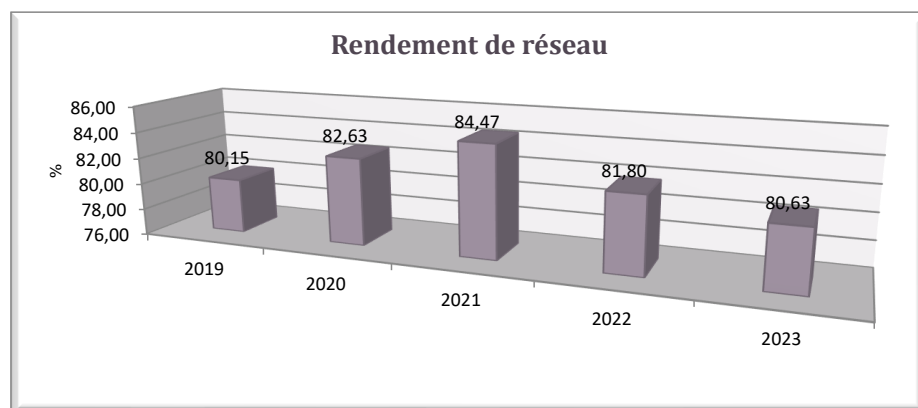
Indice linéaire de pertes

Indice linéaire de pertes (m³/km/j) - Indice linéaire des volumes non comptés (m³/km/j)						
Désignation	2019	2020	2021	2022	2023	N/N-1 (%)
Volumes mis en distribution (D)	12 650 241	12 539 165	11 777 111	13 486 234	14 188 553	5,21%
Volumes comptabilisés (E) y compris EEC	8 576 094	8 940 676	8 728 537	9 533 896	9 976 550	4,64%
Volumes consommés autorisés (H)	8 780 514	9 217 924	8 998 676	9 773 640	10 228 695	4,66%
Pertes en réseau (D-H) = (J)	3 869 727	3 321 241	2 778 435	3 712 594	3 959 858	6,66%
Volumes non comptés (D-E) = (K)	4 074 147	3 598 489	3 048 574	3 952 338	4 212 003	6,57%
Linéaire du réseau de distribution (km) (L)	1 645,53	1 652	1 651	1 656	1 662	0,33%
Objectif contractuel Indice linéaire de pertes	6,45	6,3	6,3	6,30	6,30	0,00%
Indice linéaire de pertes (J)/(365xL)	6,44	5,51	4,61	6,14	6,53	6,31%
Indice linéaire des volumes non comptés (K)/(365xL)	6,78	5,97	5,06	6,54	6,95	6,22%



Rendement de réseau

Rendement de réseau (%)						
Désignation	2019	2020	2021	2022	2023	N/N-1 (%)
Volumes consommés autorisés (H)	8 780 514	9 217 924	8 998 676	9 773 640	10 228 695	4,66%
Volumes eau potable exportés (C)	6 849 298	6 578 031	6 121 833	6 914 829	6 259 635	-9,48%
Volumes eau potable produits (A)=(A') - (A'')	14 963 755	14 007 094	14 374 136	15 540 092	15 550 899	0,07%
dont volumes eau brute prélevés (A')	15 966 428	15 384 033	16 641 662	16 105 405	16 687 366	3,61%
dont volumes de service production (A'')	1 002 673	1 376 939	2 267 526	565 313	1 136 467	101,03%
Volumes eau potable importés (B)	4 535 784	5 110 102	3 524 808	4 860 971	4 897 289	0,75%
Rendement de réseau (%) = 100 * (H+C) / (A+B)	80,15	82,63	84,47	81,80	80,63	-1,43%



L'ILC et rendement grenelle 2

Commenté [PM4]: Pouvons nous expliquer la baisse du rendement ?

Le décret n°2012-97 du 27 janvier 2012 relatif à la définition d'un descriptif détaillé des réseaux des services publics de l'eau et de l'assainissement et d'un plan d'actions pour la réduction des pertes d'eau du réseau de distribution d'eau potable fixe le niveau minimum du rendement de réseau à atteindre pour chaque collectivité en fonction de l'indice linéaire de consommation du réseau concerné.

Si le rendement minimum défini par le décret n'est pas atteint, la collectivité devra établir un plan d'action pour la réduction des pertes en eau de son réseau de distribution. A défaut, une majoration de la redevance pour prélèvement sur la ressource en eau est appliquée.

Pour votre collectivité le rendement à atteindre selon le décret 2012-97 est de **75%**

Performance rendement de réseau						
Désignation	2019	2020	2021	2022	2023	N/N-1 (%)
Volumes consommés autorisés (H)	8 780 514	9 217 923	8 998 676	9 773 640	10 228 695	4,66%
Linéaire du réseau de distribution (km) (L)	1 645,50	1 652	1 651	1 656	1 662	0,36%
Volumes eau potable exportés (C)	6 849 298	6 578 031,00	6 121 833	6 914 829	6 259 635	-9,48%
Indice Linéaire de Consommation (H+C)/(365xL)	26,0	26,2	25,1	27,6	27,2	-1,56%
Valeur du terme fixe (N)	70	70	70	70	70	0,00%
Obligation contractuelle rendement de réseau (%)	75	75	75	75	75	0,00%
Obligation de performance Grenelle 2 rendement de réseau = (N) + 0,2 ILC (%)	75,4	75,24	75,01	75,52	75,44	-0,11%
Rendement de réseau (%) = $100 * (H+C) / (A'-A''+B)$	80,15	82,63	84,47	81,80	80,63	-1,43%

| L'Exploitation des Ouvrages

Le rendement contractuel

Calcul des indicateurs selon formules contractuelles définies sur le contrat Ex-SICSM. Le calcul de cet indicateur est fait pour l'ensemble du territoire concerné par ce contrat.

INDICATEURS (m³)	TOTAL SICSM 2023	EX
Volume facturé aux abonnés (1)	9 895 124	
jour moyen annuel	27 110	
Volume fuite après compteurs abonnés (2)	81 426	
(A) Volume comptabilisé aux abonnés (1) + (2) y compris EEC	9 976 550	
<i>Volume de service* (3)</i>	135 345	
jour moyen annuel	371	
<i>Volume autorisé sans comptage* (4)</i>	116 800	
jour moyen annuel	320	
(C) Volume produit	15 550 899	
(D) Volume importé	4 897 289	
(B) Volume exporté	6 259 635	
(E) Volume mis en distribution (C)+(D)-(B)	14 188 553	
Volume de perte contractuel (E) - (A)	4 212 003	
Rendement du réseau selon la formule contractuelle $Rdt = (A+B)/(C+D)$	79,4 %	
Linéaire des canalisations (km)	1 662	
Linéaire des branchements (km)	445	
Linéaire total	2 107	
Indice linéaire de pertes contractuel en m3/jour/km (ou indicateur P105.3) $ILP=(D+C-B-A) / (L*365)$	6,94	
Nombre de fuites sur réseau	676	
Nombre de fuites sur branchements et compteurs	2600	
Nombre branchements	89 708	
Nombre de fuites au km de réseau	0,41	
Nombre de fuites par 100 branchements	2,89	

Calcul des indicateurs selon méthode ASTEE

INDICATEURS (m³)	2019	2020	2021	2022	2023
(A') Volume total consommé autorisé selon ASTEE (1) + (2) + (3) + (4)	8 780 514	9 217 924	8 998 676	9 773 640	10 228 695
Volume de pertes selon ASTEE (D)-(A')	3 869 727	3 321 241	2 778 435	3 712 594	3 959 858
Rendement P104.3	80,20%	81,80%	83,60%	81,8%	80,0%
Rendement du réseau technique	80,20%	82,60%	84,40%	81,20%	80,6%
Indice de pertes en m3/jour/km (hors branchement)	6,44	5,51	4,61	6,14	6,53

* Les volumes d'eau de service, de volume autorisé sans comptage ont été mesurés ou évalués selon le décret du 2 Mai 2007 paru au Journal Officiel de la République n° 104 du 4 mai 2007.

Synthèse de l'inventaire

Cette partie présente l'inventaire des biens du service, et notamment les installations utilisées dans le cadre de l'exécution du présent contrat.

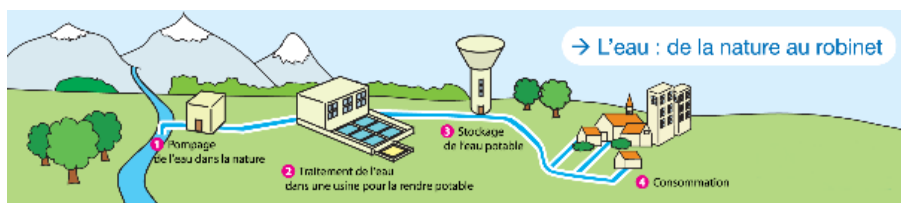
Elle détaille l'ensemble des composantes du réseau de desserte, et notamment les canalisations et accessoires de réseau acheminant l'eau potable jusqu'aux points de raccordement des branchements ou des appareils publics (bornes d'incendie, d'arrosage ou de nettoyage). Les variations du patrimoine exploité sont explicitées.

Le présent chapitre répond aux demandes suivantes stipulées dans l'Article R1411-7 relatif au Rapport Annuel du Déléataire :

- Un inventaire des biens désignés au contrat comme biens de retour et de reprise du service délégué
- Un état des variations du patrimoine immobilier intervenues dans le cadre du contrat

L'inventaire simplifié des biens du service est repris ci-après, en précisant les biens de retour et biens de reprise. L'inventaire détaillé correspondant est à la disposition de la Collectivité.

Le système d'eau potable



Les biens de retour

Les biens de retour sont ceux dont le contrat prévoit qu'ils feront obligatoirement et automatiquement retour à la collectivité au terme de la Délégation de Service Public, en principe de manière gratuite. Ils se caractérisent par le fait qu'ils sont nécessaires à l'exploitation du service. Ils sont considérés comme étant la propriété de la collectivité dès l'origine, même s'ils ont été financés et réalisés par l'exploitant.

LES RESSOURCES

L'eau alimentant les communes de l'ESPACE SUD et de CAP NORD est pour la presque totalité d'origine superficielle et produite à partir de 2 unités de traitement appartenant au SICSM :

- Rivière Blanche situé sur la commune de Saint Joseph d'une capacité nominale de 1500 m³/h.(renforcée par 2 forages)
- Directoire situé sur la commune du Lamentin d'une capacité nominale de 720 m³/h.

En complément de la production de ces 2 unités de traitement, plusieurs achats d'eau en gros sont effectués à partir :

- L'usine de la Capot, propriété de la Collectivité Territoriale de Martinique, au travers d'un achat d'eau à Cosmy sur la commune de Trinité,
- Du réseau de distribution du réseau de CAP NORD au lieu-dit Morne Poirier, Les Hauts et Bois Léopard sur la commune de Trinité. Cet achat alimente des écarts de la commune.
- Du réseau de distribution du réseau de CAP NORD au lieu-dit Bois Neuf sur la commune du Robert. Cet achat alimente des écarts de la commune.

LINEAIRE DE CANALISATION

Le tableau suivant détaille le linéaire de canalisation par gamme de diamètre et par type de matériau exploité dans le cadre du présent contrat. Le linéaire de réseau présenté est celui exploité au 31 décembre de l'année d'exercice hors branchements :

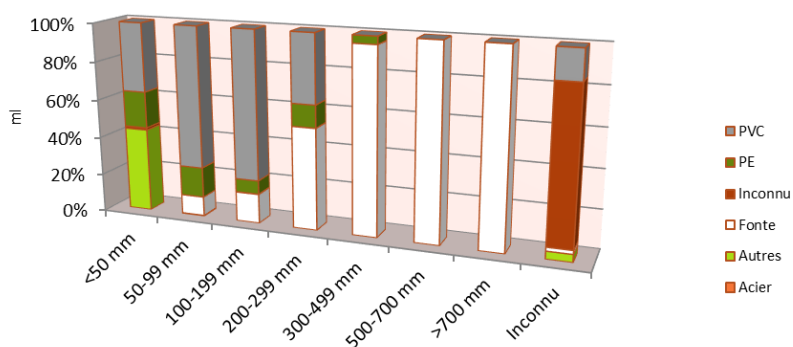
PERIMETRE ESPACE SUD

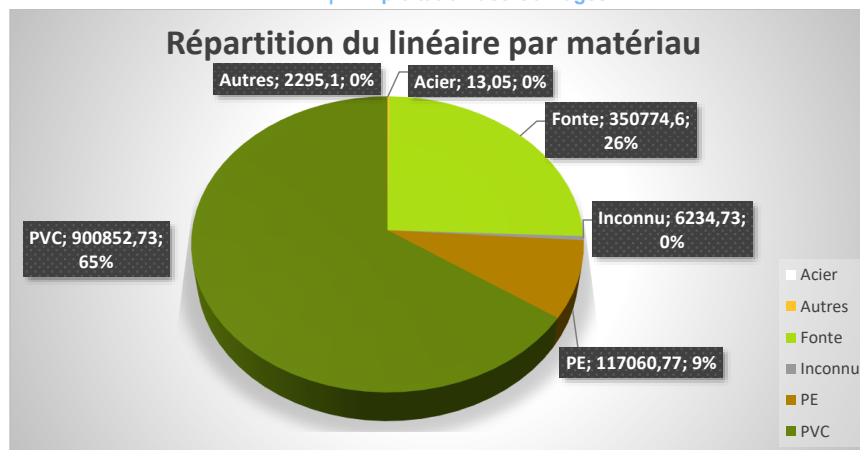
Linéaire de canalisation (ml)								
Diamètre / Matériau	Fonte	PE	PVC	Acier	Béton	Autres	Inconnu	Total
<50 mm	-	480	914	-	-	1106	31	2 531
50-99 mm	24 549	38 475	180 445	-	-	923	9	244 401
100-199 mm	134 156	61 253	676 232	-	-	13	1 517	873 171
200-299 mm	62 948	13 831	42 377	13	-	3	99	119 271
300-499 mm	72 639	3 021	-	-	-	17	-	75 677
500-700 mm	55 985	-	-	-	-	-	-	55 985
>700 mm	384	-	-	-	-	-	-	384
Inconnu	115	-	885	-	-	233	4 578	5 811
Total	350 776	117 060	900 853	13	-	2 295	6 234	1 377 231

| L'Exploitation des Ouvrages

Linéaire de canalisation (ml)							
Commune	Réseaux	2019	2020	2021	2022	2023	N/N-1 (%)
DUCOS	Linéaire total de canalisation	155 400	155 400	151 939	151 960	152 163	0,13%
LA TRINITE	Linéaire total de canalisation	-	-	-	328	328	0,00%
LE DIAMANT	Linéaire total de canalisation	81 945	81 945	83 003	82 992	82 978	-0,02%
LE FRANÇOIS	Linéaire total de canalisation	187 710	187 710	187 957	187 980	188 517	0,29%
LE LAMENTIN	Linéaire total de canalisation	28 278	28 278	28 368	28 368	28 368	0,00%
LE MARIN	Linéaire total de canalisation	87 556	87 556	87 910	87 912	88 007	0,11%
LE ROBERT	Linéaire total de canalisation	-	-	-	6 177	6 177	0,00%
LE VAUCLIN	Linéaire total de canalisation	120 921	120 921	121 580	121 650	122 097	0,37%
LES ANSES-D'ARLET	Linéaire total de canalisation	58 441	58 441	58 526	58 605	58 620	0,03%
LES TROIS-ILETS	Linéaire total de canalisation	91 440	91 440	92 111	92 337	92 229	-0,12%
RIVIÈRE-PILOTE	Linéaire total de canalisation	142 864	142 864	143 551	143 524	145 727	1,53%
RIVIÈRE-SALÉE	Linéaire total de canalisation	139 545	139 545	139 440	139 470	141 344	1,34%
SAINTE-ANNE	Linéaire total de canalisation	78 391	78 391	78 805	78 849	76 883	-2,49%
SAINTE-LUCE	Linéaire total de canalisation	94 384	94 384	94 700	95 186	96 002	0,86%
SAINT-ESPRIT	Linéaire total de canalisation	89 538	89 538	89 589	89 582	89 588	0,01%
SAINT-JOSEPH	Linéaire total de canalisation	8 204	8 204	8204	8 204	8 204	0,00%
Total		1364617	1 364 617	1 365 683	1 373 124	1 377 232	0,30%

Répartition du linéaire de réseau par diamètre et par matériau





Les variations sur les canalisations

Le tableau suivant détaille les changements intervenus sur l'année au niveau du linéaire de canalisations. En ce qui concerne le motif "Renouvellements", la valeur indiquée correspond au delta en positif ou en négatif du linéaire constaté à l'issue de l'opération de renouvellement.

Les variations sur les canalisations	
Motif	ml
Linéaire total de canalisation de l'année précédente	1 377 494
Régularisations de plans	- 263
Situation actuelle	1 377 231

Certaines données de linéaires annuelles sont amenées à évoluer d'une année à l'autre dans les historiques à cause d'informations complémentaires amenées lors de l'intégration de plans de recollement en classe A (transmis avec les opérations finales d'intégrations).

La répartition par commune des variations sur les canalisations		
Commune	Motif	ml
DUCOS	Linéaire total de canalisation de l'année précédente	152 197
LE DIAMANT	Linéaire total de canalisation de l'année précédente	82 993
LE FRANÇOIS	Linéaire total de canalisation de l'année précédente	188 553
LE LAMENTIN	Linéaire total de canalisation de l'année précédente	28 368
LE MARIN	Linéaire total de canalisation de l'année précédente	88 027
LE VAUCLIN	Linéaire total de canalisation de l'année précédente	122 094
LES ANSES-D'ARLET	Linéaire total de canalisation de l'année précédente	58 590
LES TROIS-ILETS	Linéaire total de canalisation de l'année précédente	92 389
RIVIÈRE-PILOTE	Linéaire total de canalisation de l'année précédente	145 780
RIVIÈRE-SALÉE	Linéaire total de canalisation de l'année précédente	141 336

| L'Exploitation des Ouvrages

La répartition par commune des variations sur les canalisations		
Commune	Motif	ml
SAINTE-ANNE	Linéaire total de canalisation de l'année précédente	76 863
SAINTE-LUCE	Linéaire total de canalisation de l'année précédente	96 002
SAINT-ESPRIT	Linéaire total de canalisation de l'année précédente	89 594
SAINT-JOSEPH	Linéaire total de canalisation de l'année précédente	8 204

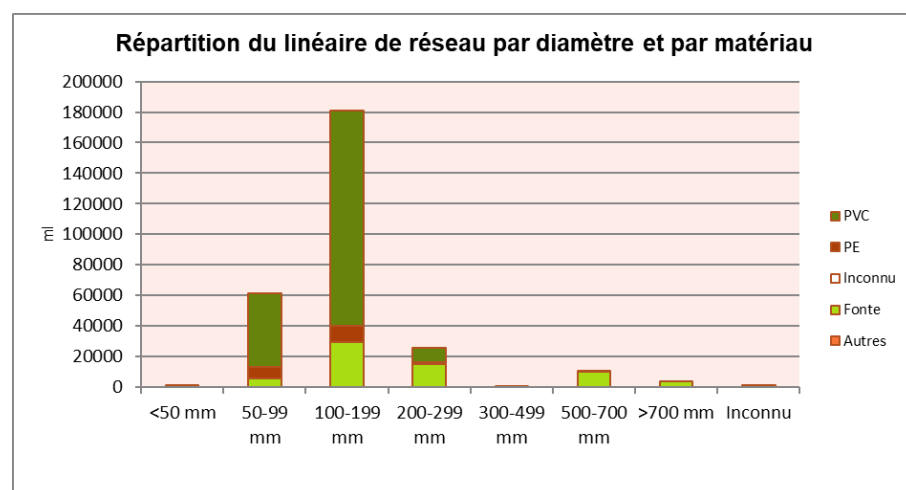
PERIMETRE ROBERT-TRINITE

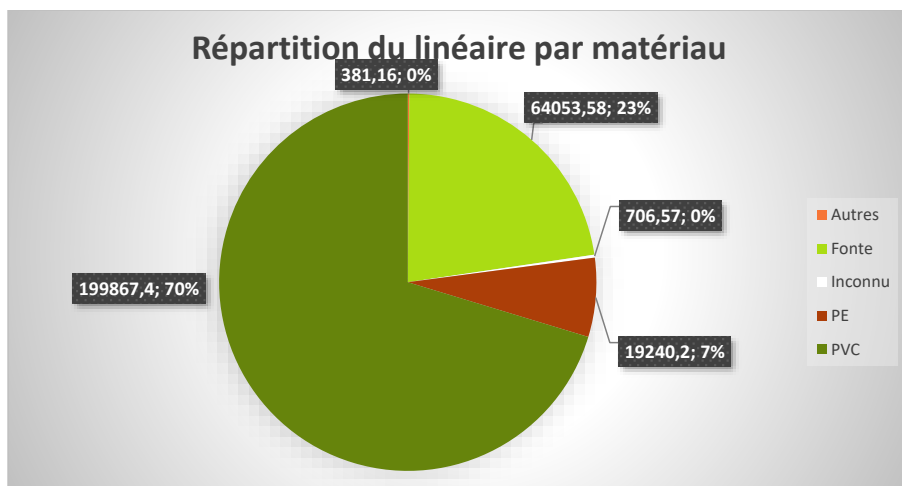
Le tableau suivant détaille le linéaire de canalisation par gamme de diamètre et par type de matériau exploité dans le cadre du présent contrat. Le linéaire de réseau présenté est celui exploité au 31 décembre de l'année d'exercice hors branchements :

Linéaire de canalisation (ml)						
Diamètre / Matériau	Fonte	PE	PVC	Autres	Inconnu	Total
<50 mm	-	41	622	239	-	902
50-99 mm	5 456	7 572	48 123	144	183	61 477
100-199 mm	29 392	10 258	141 306	-	215	181 171
200-299 mm	15 057	1 230	9 259	-	-	25 546
300-499 mm	342	-	-	-	-	342
500-700 mm	10 016	-	-	-	-	10 155
>700 mm	3746	-	-	-	-	3746
Inconnu	45	-	557	-	308	910
Total	41 491	18 598	199 104	380	537	284 249

Linéaire de canalisation (ml)							
Commune	Réseaux	2019	2020	2021	2022	2023	N/N-1 (%)
LA TRINITÉ	Linéaire total de canalisation	119 865	119 872	120 068	120 186	120 145	-0.03
LE ROBERT	Linéaire total de canalisation	167 554	167 553	167 866	164 179	164 104	-0.05
Total		287 419	287 425	287 934	284 365	284 249	-0.04

A la suite des régularisations effectuées dans nos logiciels, les valeurs 2022 ont été mis à jour dans le RAD 2023.





Les variations sur les canalisations

Le tableau suivant détaille les changements intervenus sur l'année au niveau du linéaire de canalisations. En ce qui concerne le motif "Renouvellements", la valeur indiquée correspond au delta en positif ou en négatif du linéaire constaté à l'issue de l'opération de renouvellement.

Les variations sur les canalisations	
Motif	ml
Linéaire total de canalisation de l'année précédente	284 365
Régularisations de plans	- 116
Situation actuelle	284 249

Ces variations d'une année à l'autre sont dues aux mises à jour en continu que font les dessinateurs du Bureau d'Etudes quand, par exemple, ils dessinent un nouveau branchement ou corrige un élément du réseau qui ne semble pas cohérent. Elles restent, sauf exception (intégration de réseau neuf avec plan de récolement ou autre), assez mineures.

La répartition par commune des variations sur les canalisations		
Commune	Motif	ml
LA TRINITÉ	Linéaire total de canalisation	120 186
LE ROBERT	Linéaire total de canalisation	164 179

NOMBRE DE BRANCHEMENTS

Le tableau suivant détaille au 31 décembre de l'année d'exercice la répartition des branchements neufs réalisés, modifiés, renouvelés et supprimés :

PERIMETRE ESPACE SUD

NOMBRE DE BRANCHEMENTS			
Neufs	Modifiés	Renouvelés	Supprimés
707	19	245	5

PERIMETRE ROBERT-TRINITE

NOMBRE DE BRANCHEMENTS			
Neufs	Modifiés	Renouvelés	Supprimés
136	0	27	0

LISTE DES RESERVOIRS DES, POSTES DE POMPAGE, STATIONS DE SURPRESSION

➤ **Les installations de production / traitement**

Les installations de production et traitement disponibles au cours de l'année d'exercice en vue de la potabilisation de l'eau dans le cadre de l'exécution du présent contrat sont les suivantes :

Inventaire des installations de production/traitement		
Commune	Site	Année de mise en service
LE LAMENTIN	Usine Directoire	1973
SAINT-JOSEPH	Forage Rivière Blanche 2	-
SAINT-JOSEPH	Forage Rivière Blanche 3	-
SAINT-JOSEPH	Usine de Rivière Blanche	1950

| L'Exploitation des Ouvrages

➤ Les châteaux d'eau et réservoirs

Les châteaux d'eau et réservoir disponibles au cours de l'année d'exercice dans le cadre de l'exécution du présent contrat sont :

Inventaire des réservoirs – Périmètre ESPACE SUD				
Commune	Site	Année de mise en service	Volume utile	Unité
DUCOS	Réservoir Bac Coco	1991	300	m³
DUCOS	Réservoir Durivage	1979	300	m³
DUCOS	Réservoir Lourdes	1977	700	m³
DUCOS	Réservoir Morne Carette	1977	300	m³
DUCOS	Réservoir Morne Privat	1977	150	m³
DUCOS	Réservoir Morne Vert	1977	300	m³
DUCOS	Réservoir Vaudrancourt	1989	2 000	m³
LE DIAMANT	Bâche Bourg Diamant l'Eglise 1 Nord	1992	300	m³
LE DIAMANT	Réservoir Ancinel	1976	100	m³
LE DIAMANT	Réservoir Anse Cafard	1977	500	m³
LE DIAMANT	Réservoir Bourg Diamant La Croix	1992	800	m³
LE DIAMANT	Réservoir Bourg Diamant l'Eglise 2	1977	400	m³
LE DIAMANT	Réservoir La Cherry	1977	700	m³
LE DIAMANT	Réservoir Mare Poirier Bas	1977	500	m³
LE DIAMANT	Réservoir Mare Poirier Haut	1977	300	m³
LE DIAMANT	Réservoir Morne Constant	1980	100	m³
LE DIAMANT	Réservoir Tamarin	1977	200	m³
LE DIAMANT	Réservoir Taupinière	1977	200	m³
LE FRANÇOIS	Réservoir Baldara	1977	60	m³
LE FRANÇOIS	Réservoir Bois Soldat	1977	500	m³
LE FRANÇOIS	Réservoir Bourg François	1977	1 000	m³
LE FRANÇOIS	Réservoir Cap Est	1988	400	m³
LE FRANÇOIS	Réservoir Dostaly	1978	500	m³
LE FRANÇOIS	Réservoir Morne Acajou	1979	200	m³
LE FRANÇOIS	Réservoir Morne Courbaril	1977	800	m³
LE FRANÇOIS	Réservoir Morne Franc	1977	300	m³
LE FRANÇOIS	Réservoir Morne Gamelle	1977	300	m³
LE FRANÇOIS	Réservoir Trianon (Vapeur Est)	1991	1 000	m³
LE LAMENTIN	Réservoir Bois Rouge	1977	300	m³
LE LAMENTIN	Réservoir Directoire	1977	1 000	m³
LE MARIN	Réservoir Bourg Marin	1980	700	m³

| L'Exploitation des Ouvrages

Inventaire des réservoirs – Périmètre ESPACE SUD				
Commune	Site	Année de mise en service	Volume utile	Unité
LE MARIN	Réservoir Cap Marin	1977	500	m³
LE MARIN	Réservoir Duprey	1977	300	m³
LE MARIN	Réservoir Mondésir	1992	1 000	m³
LE MARIN	Réservoir Mongérald	1975	500	m³
LE MARIN	Réservoir Morne Courbaril 1	1976	300	m³
LE MARIN	Réservoir Morne Courbaril 2	1978	300	m³
LE MARIN	Réservoir Morne Gommier	1980	400	m³
LE MARIN	Réservoir Morne Sulpice	1979	200	m³
LE VAUCLIN	Réservoir Baie des Mulets	2005	350	m³
LE VAUCLIN	Réservoir Beaujolais	1977	300	m³
LE VAUCLIN	Réservoir Bourg Vauclin	1970	1 000	m³
LE VAUCLIN	Réservoir Dunoyer Cadette (Humbert)	1978	300	m³
LE VAUCLIN	Réservoir La Montagne	1981	200	m³
LE VAUCLIN	Réservoir Macabou	2003	500	m³
LE VAUCLIN	Réservoir Morne Escarville	1982	300	m³
LE VAUCLIN	Réservoir Placide	1979	150	m³
LE VAUCLIN	Réservoir Sigy	2008	1 000	m³
LES ANSES-D'ARLET	Réservoir Bas Morne	1993	550	m³
LES ANSES-D'ARLET	Réservoir Bourg Anses-d'Arlet	1977	470	m³
LES ANSES-D'ARLET	Réservoir Fond Chataigne	1992	1 000	m³
LES ANSES-D'ARLET	Réservoir Fond Fleury	-	1 000	m³
LES ANSES-D'ARLET	Réservoir Gallochat	1977	300	m³
LES ANSES-D'ARLET	Réservoir Morne Bigot	1978	300	m³
LES ANSES-D'ARLET	Réservoir Petite Anse	1977	500	m³
LES TROIS-ÎLETS	Réservoir Bois d'Inde 1	1977	2 000	m³
LES TROIS-ÎLETS	Réservoir Bois d'Inde 2	1977	1 050	m³
LES TROIS-ÎLETS	Réservoir Bourg Trois-Ilets	1976	550	m³
LES TROIS-ÎLETS	Réservoir Grand Maison	1978	300	m³
LES TROIS-ÎLETS	Réservoir La Ferme	1977	500	m³
LES TROIS-ÎLETS	Réservoir L'Armée	1977	200	m³
LES TROIS-ÎLETS	Réservoir Les Hameaux	1977	600	m³
LES TROIS-ÎLETS	Réservoir Morne Clouette	1999	1 000	m³
RIVIÈRE-PILOTE	Réservoir Anse Figuier	1978	300	m³
RIVIÈRE-PILOTE	Réservoir Bourg Pomponne	1977	700	m³

| L'Exploitation des Ouvrages

Inventaire des réservoirs – Périmètre ESPACE SUD				
Commune	Site	Année de mise en service	Volume utile	Unité
RIVIÈRE-PILOTE	Réservoir En camée	1975	300	m³
RIVIÈRE-PILOTE	Réservoir Josseaud	1979	400	m³
RIVIÈRE-PILOTE	Réservoir Morne Honoré	1979	1 000	m³
RIVIÈRE-PILOTE	Réservoir Morne Roches	1979	500	m³
RIVIÈRE-PILOTE	Réservoir Morne WAN 1	1978	300	m³
RIVIÈRE-PILOTE	Réservoir Morne WAN 2	1983	300	m³
RIVIÈRE-PILOTE	Réservoir Saint Vincent	1977	300	m³
RIVIÈRE-PILOTE	Réservoir Vieille Citerne	1985	100	m³
RIVIÈRE-SALÉE	Réservoir Courbaril	1979	200	m³
RIVIÈRE-SALÉE	Réservoir Dédé	1975	400	m³
RIVIÈRE-SALÉE	Réservoir Desmarinière Bas	1980	200	m³
RIVIÈRE-SALÉE	Réservoir Desmarinière Haut	1979	500	m³
RIVIÈRE-SALÉE	Réservoir Fond Masson	1977	200	m³
RIVIÈRE-SALÉE	Réservoir Laugier 1 Sud (ancien, petit)	1979	500	m³
RIVIÈRE-SALÉE	Réservoir Laugier 2 Nord (grand)	1979	850	m³
RIVIÈRE-SALÉE	Réservoir Médecin	1977	200	m³
RIVIÈRE-SALÉE	Réservoir Petit Bourg	1995	550	m³
RIVIÈRE-SALÉE	Réservoir Sans Pareil	1990	1 500	m³
RIVIÈRE-SALÉE	Réservoir Thoraille	1977	300	m³
SAINTE-ANNE	Réservoir Baie des Anglais	1990	200	m³
SAINTE-ANNE	Réservoir Bourg Bas 2 Sainte-Anne	1978	400	m³
SAINTE-ANNE	Réservoir Bourg Haut 1 Sainte-Anne	1978	500	m³
SAINTE-ANNE	Réservoir Cap Chevalier 1 Bas	1983	300	m³
SAINTE-ANNE	Réservoir Cap Chevalier 2 Haut	1977	500	m³
SAINTE-ANNE	Réservoir Cap Ferré	1978	200	m³
SAINTE-ANNE	Réservoir Club Méditerranée	1980	1 000	m³
SAINTE-ANNE	Réservoir Poirier	1978	300	m³
SAINTE-LUCE	Réservoir Bellevue (St Luce)	1980	300	m³
SAINTE-LUCE	Réservoir Bourg Sainte-Luce	1977	400	m³
SAINTE-LUCE	Réservoir Corps de Garde	1978	1 000	m³
SAINTE-LUCE	Réservoir Epinay	1991	500	m³
SAINTE-LUCE	Réservoir Morne des Pères	1977	500	m³
SAINTE-LUCE	Réservoir Trois Rivières	1997	500	m³
SAINT-ESPRIT	Réservoir Bourg Saint-Esprit	1977	1 000	m³

| L'Exploitation des Ouvrages

Inventaire des réservoirs – Périmètre ESPACE SUD				
Commune	Site	Année de mise en service	Volume utile	Unité
SAINT-ESPRIT	Réservoir Morne Lavaleur	1975	300	m³
SAINT-JOSEPH	Réservoir Rivière Blanche 1500	1977	1 500	m³
SAINT-JOSEPH	Réservoir Rivière Blanche 8000	2007	8 000	m³
Total réservoirs	102	Total volume utile	60 130	m³

Inventaire des réservoirs périmètre Robert et Trinité				
Commune	Site	Année de mise en service	Volume utile	Unité
LA TRINITÉ	Réservoir Beauséjour 1	1996	1 000	m³
LA TRINITÉ	Réservoir Beauséjour 2	1996	500	m³
LA TRINITÉ	Réservoir Brin d'Amour	1977	200	m³
LA TRINITÉ	Réservoir Desmarinières	1977	1 000	m³
LA TRINITÉ	Réservoir La Crique	1990	1 000	m³
LA TRINITÉ	Réservoir Morne Congo	1992	500	m³
LA TRINITÉ	Réservoir Morne Figue	1980	1 000	m³
LA TRINITÉ	Réservoir Morne Pavillon 1	1977	400	m³
LA TRINITÉ	Réservoir Morne Pavillon 2	1976	200	m³
LA TRINITÉ	Réservoir Petit Galion	1982	150	m³
LA TRINITÉ	Réservoir VVF Tartane	1980	1 000	m³
LE ROBERT	Réservoir Augrain	1978	300	m³
LE ROBERT	Réservoir Bourg Robert	1970	700	m³
LE ROBERT	Réservoir Boutaud	1987	150	m³
LE ROBERT	Réservoir Chapelle Villarson	1979	200	m³
LE ROBERT	Réservoir Duchène 1	1976	100	m³
LE ROBERT	Réservoir Duchène 2	1976	400	m³
LE ROBERT	Réservoir Estrade (Mont Vert)	1978	500	m³
LE ROBERT	Réservoir Fond Nicolas	1988	500	m³
LE ROBERT	Réservoir Four à Chaux	1980	300	m³
LE ROBERT	Réservoir Moulin à Vent	1991	1 000	m³
LE ROBERT	Réservoir Pointe La Rose	1978	300	m³
LE ROBERT	Réservoir Pointe Lynch	1977	700	m³
Total réservoirs	23	Total volume utile	12 100	m³

| L'Exploitation des Ouvrages

➤ Les stations de pompage / relevage

Les stations de pompage / relevage disponibles au cours de l'année d'exercice pour la distribution de l'eau sur l'ensemble du réseau dans le cadre de l'exécution du présent contrat sont :

Inventaire des installations de pompage – relevage – Périmètre ESPACE SUD		
Commune	Site	Année de mise en service
DUCOS	Bâche de pompage de Barington	1993
DUCOS	Bâche de pompage de Fond d'Or	1996
DUCOS	Bâche de pompage de Morne Carette	1990
DUCOS	Station de pompage de Morne Vert	1991
DUCOS	Surpresseur Bac Coco	1977
DUCOS	Surpresseur Fond Panier	1998
DUCOS	Surpresseur La Marie	2010
DUCOS	Surpresseur Morne Vert	2010
DUCOS	Surpresseur Vaudrancourt	1999
LE DIAMANT	Accélérateur Anse Cafard	2021
LE DIAMANT	Bâche de pompage de Ancinel	1983
LE DIAMANT	Bâche de pompage de Chalopin	1994
LE DIAMANT	Station de pompage de Anse Cafard	1991
LE DIAMANT	Station de pompage de Bourg L'Eglise Nord Haut Morne	1992
LE DIAMANT	Station de pompage de Mare Poirier Bas	1993
LE DIAMANT	Station de pompage de Mare Poirier Haut / Bas	1993
LE DIAMANT	Station de pompage de Tamarin (Diamant)	1983
LE DIAMANT	Surpresseur Ancinel	2010
LE FRANÇOIS	Bâche de pompage de Bossou	1993
LE FRANÇOIS	Bâche de pompage de Chopotte	1978
LE FRANÇOIS	Bâche de pompage de Morne Gamelle	1993
LE FRANÇOIS	Station de pompage de Dostaly	1995
LE LAMENTIN	Station de pompage de Directoire - Belle Ile	1987
LE LAMENTIN	Station de pompage de Directoire Boutaud	1987
LE MARIN	Bâche de pompage de Mongérald	1979
LE MARIN	Bâche de pompage de Morne Flambeau / Morne Courbaril	1991
LE MARIN	Bâche de pompage de Morne Sulpice	1986
LE MARIN	Station de pompage de Duprey	1983
LE VAUCLIN	Bâche de pompage de Beaujolais	1978
LE VAUCLIN	Bâche de pompage de Dunoyer Cadette (Humbert)	1978
LE VAUCLIN	Bâche de pompage de Grand Boucan	2000
LE VAUCLIN	Bâche de pompage de Ravine Plate	2008

| L'Exploitation des Ouvrages

Inventaire des installations de pompage – relevage – Périmètre ESPACE SUD		
Commune	Site	Année de mise en service
LE VAUCLIN	Station de pompage de Placide	1982
LE VAUCLIN	Surpresseur Sigy	2009
LES ANSES-D'ARLET	Bâche de pompage de Bas Morne	1993
LES ANSES-D'ARLET	Station de pompage de Gallochat	2002
LES ANSES-D'ARLET	Surpresseur en ligne Fond Fleury	2011
LES ANSES-D'ARLET	Surpresseur Morne Bigot	2005
LES TROIS-ÎLETS	Accélérateur Vatable	2020
LES TROIS-ÎLETS	Bâche de pompage de Morne Clouette	2002
LES TROIS-ÎLETS	Station de pompage de La Ferme	2009
LES TROIS-ÎLETS	Station de pompage de Les Hameaux - Armée / Gallochat	1993
RIVIÈRE-PILOTE	Bâche de pompage de Josseaud 1	2000
RIVIÈRE-PILOTE	Bâche de pompage de Morne Roches	1978
RIVIÈRE-PILOTE	Bâche de pompage de Saint Vincent	1979
RIVIÈRE-PILOTE	Station de pompage de Josseaud 2	2000
RIVIÈRE-PILOTE	Station de pompage du Bourg Pomponne	2001
RIVIÈRE-PILOTE	Surpresseur Croix Godet	2004
RIVIÈRE-PILOTE	Surpresseur Morne Roches	-
RIVIÈRE-SALÉE	Accélérateur Moussala	-
RIVIÈRE-SALÉE	Accélérateur Thoraille (nouveau)	2020
RIVIÈRE-SALÉE	Bâche de pompage de La Haut (Dédé)	1979
RIVIÈRE-SALÉE	Bâche de pompage de Thoraille	1976
RIVIÈRE-SALÉE	Station de pompage de Courbaril	1991
RIVIÈRE-SALÉE	Station de pompage de Desmarinière Bas	1980
RIVIÈRE-SALÉE	Station de pompage de Fond Masson	2006
RIVIÈRE-SALÉE	Station de pompage de Sans Pareil	1990
RIVIÈRE-SALÉE	Surpresseur Petit Bourg	2006
SAINTE-ANNE	Bâche de pompage de Cap Ferré	-
SAINTE-ANNE	Bâche de pompage de Crève Coeur	1976
SAINTE-LUCE	Station de pompage de Bourg Sainte-Luce	1991
SAINTE-LUCE	Station de pompage de Corps de Garde	1981
SAINT-ESPRIT	Bâche de pompage de Veille Citerne	1985
SAINT-ESPRIT	Station de pompage de Bourg Saint-Esprit	1990
SAINT-JOSEPH	Station de pompage de Rivière Blanche - Balata	1993
SAINT-JOSEPH	Station de pompage de Rivière Blanche - Séailles	1991
TOTAL STATIONS DE POMPAGE / RELEVAGE : 66		

| L'Exploitation des Ouvrages

Inventaire des installations de pompage – relevage - périmètre Robert et Trinité		
Commune	Site	Année de mise en service
LA TRINITÉ	Station de pompage de Morne Figue	1992
LA TRINITÉ	Station de pompage de Morne Pavillon 1	1990
LA TRINITÉ	Surpresseur Anse L'Etang	1991
LE ROBERT	Bâche de pompage de Chapelle Villarson	1980
LE ROBERT	Bâche de pompage de l'Estrade (Mont Vert)	1995
LE ROBERT	Station de pompage de Four à Chaux	1980
TOTAL STATIONS DE POMPAGE / RELEVAGE : 6		

LES POINTS DE TRAITEMENT, DE MESURE ET DE PRELEVEMENT SUR LE RESEAU

Pour assurer et maintenir une bonne qualité d'eau sur l'ensemble du réseau de distribution, les installations de traitement sur le réseau disponible au cours de l'année d'exercice dans le cadre de l'exécution du présent contrat sont :

Inventaire des installations de traitement sur réseau		
Commune	Site	Année de mise en service
DUCOS	Chloration Bac Coco	-
LE FRANÇOIS	Chloration Dostaly	-
RIVIÈRE-SALÉE	Chloration Fleury	2008
LA TRINITÉ	Chloration Desmarinière	2008

Les points de mesures ou prélèvements

Inventaire des points de mesure ou prélèvement – PERIMETRE ESPACE SUD	
Commune	Site
LE DIAMANT	Comptage Taupinière
LE FRANÇOIS	Comptage 4 croisées
LE LAMENTIN	Comptage Pelletier Réseau
LE LAMENTIN	Comptage Soudon
LE LAMENTIN	Comptage Vente Habitation Union
LE LAMENTIN	Comptage Vente Mangot Vulcin
LE LAMENTIN	Comptage Vente Pelletier
LE MARIN	Comptage Gendarmerie Marin
LE MARIN	Comptage Morne Flambeau
LE ROBERT	Comptage Vanne Monovar Chinois
RIVIÈRE-PILOTE	Comptage Mare Capron
SAINTE-LUCE	Comptage Trois Rivières
SAINT-JOSEPH	Comptage Vente Jonction
SAINT-JOSEPH	Comptage Vente Presqu'île

| L'Exploitation des Ouvrages

Inventaire des points de mesure ou prélèvement – PERIMETRE ESPACE SUD	
Commune	Site
SAINT-JOSEPH	Comptage Vente Schoelcher

PERIMETRE ROBERT – TRINITE

Inventaire des points de mesure ou prélèvement	
Commune	Site
LA TRINITÉ	Comptage Cosmy
LA TRINITÉ	Compteur sectorisation Morne poirier
LE ROBERT	Chambre comptage Bois Neuf
LE ROBERT	Comptage Chapelle Villarson
LE ROBERT	Comptage Estrade
LE ROBERT	Comptage Robert Caraïbes
LE ROBERT	Compteur sectorisation Bois Désir
LE ROBERT	Compteur sectorisation Bois Neuf
LE ROBERT	Compteur sectorisation Brises
LE ROBERT	Compteur sectorisation Café
LE ROBERT	Compteur sectorisation Chere epices vert pre
LE ROBERT	Compteur sectorisation Croix odilon vert pre
LE ROBERT	Compteur sectorisation Dominant vert pre
LE ROBERT	Compteur sectorisation L'Heureux
LE ROBERT	Compteur sectorisation Rivière pomme vert pre
LE ROBERT	Compteur sectorisation Robert bois neuf

PYRAMIDE DU PARC DE COMPTEURS

Le tableau suivant détaille le parc compteur situé en domaine concédé par code usage, tranches de diamètres et tranches d'âge. Le parc présenté est celui exploité au 31 décembre de l'année d'exercice :

Par commune :

PERIMETRE ESPACE SUD et ROBERT-TRINITE

Age	41	38	25	24	23	22	21	20	19	18	17	16	15	14	13	12	11	10	9	8	7	6	5	4	3	2	1	0		
NB Ref / Communes / année	Années																													
Communes		1982	1985	1998	1999	2000	2001	2002	2003	2004	2005	2006	2007	2008	2009	2010	2011	2012	2013	2014	2015	2016	2017	2018	2019	2020	2021	2022	2023	Total général
CAP NORD				1	137	25	31	63	258	456	66	14	112	274	241	81	323	549	188	987	1025	987	1107	1433	1466	423	810	920	2309	14286
Robert ES				1	94	12	16	37	210	409	42	6	57	239	177	32	260	462	110	771	663	725	648	1225	1008	252	360	385	293	8494
Trinité ES					43	13	15	26	48	47	24	8	55	35	64	49	63	87	78	216	362	262	459	208	458	171	450	535	2016	5792
ESPACE SUD		3	1	3	860	102	338	377	737	1207	1189	220	507	768	395	415	2263	868	2134	4298	3336	2745	3321	4010	9432	5278	7072	7307	3560	62746
Diamant				1	46	9	9	38	49	211	99	7	16	25	11	13	29	75	139	218	338	140	155	287	564	285	491	254	53	3562
Ducos		2			97	12	13	30	107	266	274	12	100	127	74	42	309	77	160	588	535	449	379	536	2608	861	371	313	215	8557
François				1	39	3	22	56	110	227	188	22	40	75	56	23	70	66	216	542	557	416	634	658	1672	1166	1275	253	239	8626
Les Anses d Arlet					21	1		3	9	30	5	1	16	16	11	13	109	12	46	113	66	108	117	301	114	63	601	412	28	2216
Les Trois Ilets					27	4	10	8	47	52	37	6	52	62	14	1	138	64	328	426	228	226	126	511	1204	381	105	96	163	4316
Marin					74	7	47	22	56	12	27	5	50	79	28	24	285	70	343	293	147	220	210	128	1340	234	490	97	186	4474
Rivière Pilote				1	96	11	38	64	167	178	241	75	49	93	17	55	260	87	214	383	390	146	397	161	293	495	1513	432	151	6007
Rivière Salée					60	5	46	33	31	13	46	37	16	74	83	33	287	32	91	291	321	262	376	184	393	114	632	1206	1977	6643
Robert ES																													1	1
Saint Esprit			1		76	11	10	21	54	99	152	8	31	42	7	23	127	77	151	318	217	220	235	190	356	1179	529	135	189	4458
Sainte Anne					130	12	64	29	60	12	30	23	67	62	27	11	400	67	113	189	168	88	137	496	366	140	68	97	99	2955
Sainte Luce					126	15	47	40	35	78	45	17	40	48	25	105	60	184	201	506	206	272	250	218	272	87	464	2213	131	5685
Vauclin		1			68	12	32	33	12	29	45	7	30	65	41	72	189	57	132	431	163	198	305	340	250	273	533	1799	128	5245
VENTE EN GROS															1															1
Total général		3	1	4	997	127	369	440	995	1663	1255	234	619	1042	636	496	2586	1417	2322	5285	4361	3732	4428	5443	10898	5701	7882	8227	5869	77032

Commenté [VV5]: Fichier reçu de FE mise à jour du tableau en cours

| L'Exploitation des Ouvrages

Par diamètre :

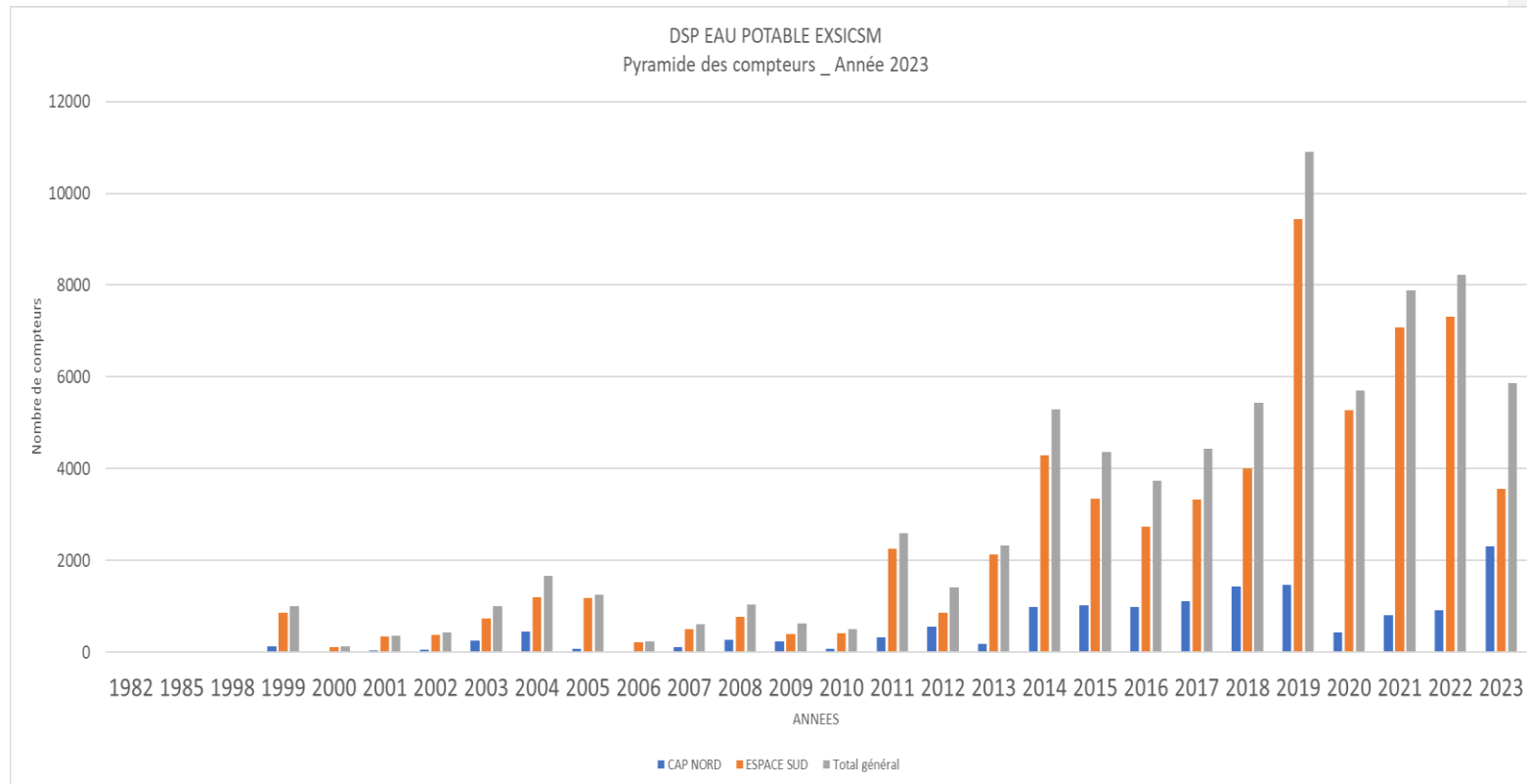
Age	41	38	25	24	23	22	21	20	19	18	17	16	15	14	13	12	11	10	9	8	7	6	5	4	3	2	1	0	
NB Ref / diam / année DN COMPTEUR	Années																												Total général
	1982	1985	1998	1999	2000	2001	2002	2003	2004	2005	2006	2007	2008	2009	2010	2011	2012	2013	2014	2015	2016	2017	2018	2019	2020	2021	2022	2023	
CAP NORD			1	137	25	31	63	258	456	66	14	112	274	241	81	323	549	188	987	1025	987	1107	1433	1466	423	810	920	2309	14286
15			1	135	25	31	63	257	456	62	13	103	268	238	74	319	537	180	951	1008	971	1091	1415	1441	406	785	904	2279	14013
20				1						3		6	4	1	1	1	6	1	12	7	7	7	5	12	3	20	13	14	124
30														1					10	3	1	4	8		3			12	42
40				1						1	1	2		2	4	2	4	3	14	4	4	2	5	8	4	4	2	4	71
60								1				1	1		1			1		3	3	3		3	3		1		21
80															1		1	3			1				1	1			8
100																1	1							2	3				7
ESPACE SUD	3	1	3	860	102	338	377	737	1207	1189	220	507	768	395	415	2263	868	2134	4298	3336	2745	3321	4010	9432	5278	7072	7307	3560	62746
15	3	1	3	833	95	333	371	729	1204	1175	215	500	759	389	411	2244	823	2075	4116	3259	2690	3274	3949	9339	5226	6852	7187	3394	61449
20				24	7	5	6	7	3	12	2	3	1	2	2	2	8	19	91	17	13	24	26	59	17	86	73	35	544
30				1				1			1	1	2			6	12	12	38	23	9	12	18	8	15	57	21	66	303
40				2						1	1	1	2			11	14	10	36	15	16	5	13	14	15	62	13	63	294
60										1	1		1	1			4	14	15	14	13	3	3	5	2	10	6	2	95
80												2	1	3			4	2	2	8	2	3	1	6	3	5	7		49
100													2		2		3	2			2			1					12
Total général	3	1	4	997	127	369	440	995	1663	1255	234	619	1042	636	496	2586	1417	2322	5285	4361	3732	4428	5443	10898	5701	7882	8227	5869	77032

| L'Exploitation des Ouvrages

Les compteurs ont un âge moyen de 5,7 ans sur le périmètre de la DSP EX SICSM.
Par diamètre les données sont indiquées ci-après

AGE MOYEN / DIAM DN COMPTEUR	AGE MOYEN	Type de renouvellement
15	6,4	CCSD, Age limite 25 ans
20	6,3	CCSD, Age limite 25 ans
30	6,0	Age limite 12 ans
40	5,0	Age limite 12 ans
60	7,7	Age limite 10 ans
80	7,6	Age limite 10 ans
100	8,3	Age limite 10 ans
Total général	5,7	

| L'Exploitation des Ouvrages



INVENTAIRE SYNTHETIQUE DES ACCESSOIRES SUR RESEAU

Le tableau suivant détaille les principaux accessoires de réseau disponibles au 31 décembre de l'année d'exercice dans le cadre du présent contrat :

PERIMETRE ESPACE SUD

Inventaire des principaux accessoires du réseau						
Désignation	2019	2020	2021	2022	2023	N/N-1 (%)
Débitmètres achat / vente d'eau et sectorisation	16	16	17	19	19	0,0%
Détendeurs / Stabilisateurs	387	396	398	399	405	1,5%
Equipements de mesure de type compteur	87	87	88	89	89	0,0%
Equipements de mesure de type qualité	1	1	1	1	1	0,0%
Hydrants (bouches et poteaux incendies)	1 486	1 486	1 505	1 533	1 544	0,7%
Régulateurs débit	15	15	15	15	15	0,0%
Vannes	4 506	4 511	4 522	4 561	4 573	0,3%
Vidanges, purges, ventouses	4 646	4 648	4 668	4 725	4 745	0,4%

Inventaire des principaux accessoires du réseau par commune							
DUCOS	Désignation	2019	2020	2021	2022	2023	N/N-1 (%)
DUCOS	Débitmètres achat / vente d'eau et sectorisation	1	1	1	1	1	0,0%
DUCOS	Détendeurs / Stabilisateurs	12	12	11	11	12	9,1%
DUCOS	Equipements de mesure de type compteur	9	9	9	9	9	0,0%
DUCOS	Hydrants (bouches et poteaux incendies)	191	191	187	188	188	0,0%
DUCOS	Régulateurs débit	5	5	5	5	5	0,0%
DUCOS	Vannes	699	699	689	690	690	0,0%
DUCOS	Vidanges, purges, ventouses	530	530	520	521	523	0,4%

LA TRINITÉ	Désignation	2019	2020	2021	2022	2023	N/N-1 (%)
LA TRINITÉ	Débitmètres achat / vente d'eau et sectorisation	-	-	-	1	1	0,0%
LA TRINITÉ	Vannes	-	-	-	2	2	0,0%
LA TRINITÉ	Vidanges, purges, ventouses	-	-	-	1	1	0,0%

LE DIAMANT	Désignation	2019	2020	2021	2022	2023	N/N-1 (%)
LE DIAMANT	Détendeurs / Stabilisateurs	20	20	20	19	19	0,0%
LE DIAMANT	Equipements de mesure de type compteur	9	9	10	10	10	0,0%
LE DIAMANT	Hydrants (bouches et poteaux incendies)	85	85	88	88	89	1,1%

| L'Exploitation des Ouvrages

LE DIAMANT	Désignation	2019	2020	2021	2022	2023	N/N-1 (%)
LE DIAMANT	Régulateurs débit	2	2	2	2	2	0,0%
LE DIAMANT	Vannes	297	297	305	307	311	1,3%
LE DIAMANT	Vidanges, purges, ventouses	351	351	356	357	358	0,3%

LE FRANÇOIS	Désignation	2019	2020	2021	2022	2023	N/N-1 (%)
LE FRANÇOIS	Détendeurs / Stabilisateurs	53	55	56	56	57	1,8%
LE FRANÇOIS	Equipements de mesure de type compteur	15	15	15	15	15	0,0%
LE FRANÇOIS	Hydrants (bouches et poteaux incendies)	195	195	197	199	202	1,5%
LE FRANÇOIS	Régulateurs débit	2	2	2	2	2	0,0%
LE FRANÇOIS	Vannes	509	509	510	512	512	0,0%
LE FRANÇOIS	Vidanges, purges, ventouses	569	569	571	571	575	0,7%

LE LAMENTIN	Désignation	2019	2020	2021	2022	2023	N/N-1 (%)
LE LAMENTIN	Débitmètres achat / vente d'eau et sectorisation	5	5	6	6	6	0,0%
LE LAMENTIN	Détendeurs / Stabilisateurs	2	2	2	2	2	0,0%
LE LAMENTIN	Equipements de mesure de type compteur	4	4	4	4	4	0,0%
LE LAMENTIN	Hydrants (bouches et poteaux incendies)	-	-	-	2	2	0,0%
LE LAMENTIN	Vannes	52	52	53	53	53	0,0%
LE LAMENTIN	Vidanges, purges, ventouses	3	3	3	8	8	0,0%

LE MARIN	Désignation	2019	2020	2021	2022	2023	N/N-1 (%)
LE MARIN	Détendeurs / Stabilisateurs	17	17	17	17	17	0,0%
LE MARIN	Equipements de mesure de type compteur	10	10	10	10	10	0,0%
LE MARIN	Hydrants (bouches et poteaux incendies)	97	97	97	98	98	0,0%
LE MARIN	Régulateurs débit	2	2	2	2	2	0,0%
LE MARIN	Vannes	241	241	241	241	242	0,4%
LE MARIN	Vidanges, purges, ventouses	284	284	287	289	289	0,0%

LE ROBERT	Désignation	2019	2020	2021	2022	2023	N/N-1 (%)
LE ROBERT	Débitmètres achat / vente d'eau et sectorisation	-	-	-	1	1	0,0%
LE ROBERT	Vannes	-	-	-	3	3	0,0%
LE ROBERT	Vidanges, purges, ventouses	-	-	-	18	18	0,0%

| L'Exploitation des Ouvrages

LE VAUCLIN	Désignation	2019	2020	2021	2022	2023	N/N-1 (%)
LE VAUCLIN	Détendeurs / Stabilisateurs	41	43	44	43	43	0,0%
LE VAUCLIN	Equipements de mesure de type compteur	1	1	1	2	2	0,0%
LE VAUCLIN	Hydrants (bouches et poteaux incendies)	109	109	113	117	118	0,9%
LE VAUCLIN	Vannes	385	385	386	389	392	0,8%
LE VAUCLIN	Vidanges, purges, ventouses	390	390	390	396	398	0,5%

LES ANSES-D'ARLET	Désignation	2019	2020	2021	2022	2023	N/N-1 (%)
LES ANSES-D'ARLET	Détendeurs / Stabilisateurs	26	26	26	24	26	8,3%
LES ANSES-D'ARLET	Hydrants (bouches et poteaux incendies)	57	57	58	58	60	3,4%
LES ANSES-D'ARLET	Vannes	168	168	168	167	168	0,6%
LES ANSES-D'ARLET	Vidanges, purges, ventouses	200	201	204	203	206	1,5%

LES TROIS-ÎLETS	Désignation	2019	2020	2021	2022	2023	N/N-1 (%)
LES TROIS-ÎLETS	Débitmètres achat / vente d'eau et sectorisation	2	2	2	2	2	0,0%
LES TROIS-ÎLETS	Détendeurs / Stabilisateurs	21	22	22	21	21	0,0%
LES TROIS-ÎLETS	Equipements de mesure de type compteur	11	11	11	11	11	0,0%
LES TROIS-ÎLETS	Hydrants (bouches et poteaux incendies)	120	120	126	128	128	0,0%
LES TROIS-ÎLETS	Vannes	458	458	459	461	461	0,0%
LES TROIS-ÎLETS	Vidanges, purges, ventouses	415	416	420	421	422	0,2%

RIVIÈRE-PILOTE	Désignation	2019	2020	2021	2022	2023	N/N-1 (%)
RIVIÈRE-PILOTE	Détendeurs / Stabilisateurs	87	89	90	97	98	1,0%
RIVIÈRE-PILOTE	Equipements de mesure de type compteur	4	4	4	4	4	0,0%
RIVIÈRE-PILOTE	Equipements de mesure de type qualité	1	1	1	1	1	0,0%
RIVIÈRE-PILOTE	Hydrants (bouches et poteaux incendies)	185	185	188	192	193	0,5%
RIVIÈRE-PILOTE	Vannes	314	316	323	331	332	0,3%
RIVIÈRE-PILOTE	Vidanges, purges, ventouses	510	510	516	520	524	0,8%

RIVIÈRE-SALÉE	Désignation	2019	2020	2021	2022	2023	N/N-1 (%)
RIVIÈRE-SALÉE	Débitmètres achat / vente d'eau et sectorisation	2	2	2	2	2	0,0%
RIVIÈRE-SALÉE	Détendeurs / Stabilisateurs	39	39	39	39	39	0,0%
RIVIÈRE-SALÉE	Equipements de mesure de type compteur	5	5	5	5	5	0,0%
RIVIÈRE-SALÉE	Hydrants (bouches et poteaux incendies)	156	156	157	163	163	0,0%

| L'Exploitation des Ouvrages

RIVIÈRE-SALÉE	Désignation	2019	2020	2021	2022	2023	N/N-1 (%)
RIVIÈRE-SALÉE	Régulateurs débit	1	1	1	1	1	0,0%
RIVIÈRE-SALÉE	Vannes	444	445	445	455	456	0,2%
RIVIÈRE-SALÉE	Vidanges, purges, ventouses	460	460	461	471	473	0,4%

SAINTE-ANNE	Désignation	2019	2020	2021	2022	2023	N/N-1 (%)
SAINTE-ANNE	Détendeurs / Stabilisateurs	6	6	6	7	7	0,0%
SAINTE-ANNE	Equipements de mesure de type compteur	3	3	3	3	3	0,0%
SAINTE-ANNE	Hydrants (bouches et poteaux incendies)	73	73	73	78	78	0,0%
SAINTE-ANNE	Régulateurs débit	3	3	3	3	3	0,0%
SAINTE-ANNE	Vannes	252	252	254	254	255	0,4%
SAINTE-ANNE	Vidanges, purges, ventouses	247	247	253	253	254	0,4%

SAINTE-LUCE	Désignation	2019	2020	2021	2022	2023	N/N-1 (%)
SAINTE-LUCE	Débitmètres achat / vente d'eau et sectorisation	1	1	1	1	1	0,0%
SAINTE-LUCE	Détendeurs / Stabilisateurs	27	29	29	28	28	0,0%
SAINTE-LUCE	Equipements de mesure de type compteur	10	10	10	10	10	0,0%
SAINTE-LUCE	Hydrants (bouches et poteaux incendies)	103	103	104	105	106	1,0%
SAINTE-LUCE	Vannes	315	316	316	322	322	0,0%
SAINTE-LUCE	Vidanges, purges, ventouses	292	292	291	299	299	0,0%

SAINT-ESPRIT	Désignation	2019	2020	2021	2022	2023	N/N-1 (%)
SAINT-ESPRIT	Détendeurs / Stabilisateurs	36	36	36	35	36	2,9%
SAINT-ESPRIT	Equipements de mesure de type compteur	5	5	5	5	5	0,0%
SAINT-ESPRIT	Hydrants (bouches et poteaux incendies)	115	115	117	117	119	1,7%
SAINT-ESPRIT	Vannes	346	347	347	348	348	0,0%
SAINT-ESPRIT	Vidanges, purges, ventouses	390	390	391	391	391	0,0%

SAINT-JOSEPH	Désignation	2019	2020	2021	2022	2023	N/N-1 (%)
SAINT-JOSEPH	Débitmètres achat / vente d'eau et sectorisation	5	5	5	5	5	0,0%
SAINT-JOSEPH	Equipements de mesure de type compteur	1	1	1	1	1	0,0%
SAINT-JOSEPH	Vannes	26	26	26	26	26	0,0%
SAINT-JOSEPH	Vidanges, purges, ventouses	5	5	5	6	6	0,0%

PERIMETRE ROBERT – TRINITE

Commenté [PM6]:

Inventaire des principaux accessoires du réseau						
Désignation	2019	2020	2021	2022	2023	N/N-1 (%)
Débitmètres achat / vente d'eau et sectorisation	3	3	7	5	5	0,0%
Détendeurs / Stabilisateurs	66	66	67	70	70	0,0%
Equipements de mesure de type compteur	27	27	27	27	27	0,0%
Hydrants (bouches et poteaux incendies)	304	304	309	313	316	1,0%
Régulateurs débit	3	3	3	3	3	0,0%
Vannes	1 028	1 028	1 030	1 029	1 035	0,6%
Vidanges, purges, ventouses	860	860	865	852	854	0,2%

Inventaire des principaux accessoires du réseau par commune							
LA TRINITÉ	Désignation	2019	2020	2021	2022	2023	N/N-1 (%)
LA TRINITÉ	Débitmètres achat / vente d'eau et sectorisation	1	1	4	3	3	0,0%
LA TRINITÉ	Détendeurs / Stabilisateurs	21	21	21	24	24	0,0%
LA TRINITÉ	Equipements de mesure de type compteur	14	14	14	14	14	0,0%
LA TRINITÉ	Hydrants (bouches et poteaux incendies)	119	119	122	124	125	0,8%
LA TRINITÉ	Régulateurs débit	1	1	1	1	1	0,0%
LA TRINITÉ	Vannes	475	475	476	476	474	- 0,4%
LA TRINITÉ	Vidanges, purges, ventouses	342	342	343	345	345	0,0%

LE MARIN	Désignation	2019	2020	2021	2022	2023	N/N-1 (%)
LE MARIN	Vannes	-	-	-	1	1	0,0%

LE ROBERT	Désignation	2019	2020	2021	2022	2023	N/N-1 (%)
LE ROBERT	Débitmètres achat / vente d'eau et sectorisation	2	2	3	2	2	0,0%
LE ROBERT	Détendeurs / Stabilisateurs	45	45	46	46	46	0,0%
LE ROBERT	Equipements de mesure de type compteur	13	13	13	13	13	0,0%
LE ROBERT	Hydrants (bouches et poteaux incendies)	185	185	187	189	191	1,1%
LE ROBERT	Régulateurs débit	2	2	2	2	2	0,0%
LE ROBERT	Vannes	553	553	554	552	560	1,4%
LE ROBERT	Vidanges, purges, ventouses	518	518	522	507	509	0,4%

COMMENTAIRE GENERAL SUR L'ETAT DES OUVRAGES

Propositions d'améliorations sur le réseau

Vous trouverez ci-dessous les propositions de progression proposée :

- Ensemble réseau d'adduction

Pose de vannes motorisées, de compteurs de sectorisations (type DEM) et de capteurs de pressions. Ces différents dispositifs doivent permettre de faciliter la modélisation ultérieure du réseau d'adduction et d'améliorer les performances du réseau (Indice Linéaire de perte et rendement) par une détection anticipée des anomalies de débits ou de pressions grâce à des alarmes adaptées.

- Réseau d'adduction Centre Atlantique

Réaliser un diagnostic structurel des canalisations DN 700 entre Trinité et Robert pour connaître leur état et prévoir leur renouvellement si nécessaire.

Pose d'une vanne de sectionnement DN 700 au lieu-dit Galion entre Robert et Trinité

Renouvellement et déviation de la canalisation d'approvisionnement du réservoir du VVF Tartane.

Mise en place de vannes de sectionnement au départ des adductions des réservoirs de Moulin à Vent et Pointe Lynch en substitution des vannes actuelles qui sont sous la route nationale très dangereuses d'accès.

Lancement d'une étude pour la mise en place d'un surpresseur à proximité de Pontalery Robert. L'objectif est de remonter la ligne piézométrique de la branche atlantique afin de faciliter les capacités de secours de la branche caraïbe en cas de besoin (arrêts usines Rivière-Blanche ou Directoire, Carême...)

- Réseau d'adduction Sud Caraïbes

Renouvellement et/ou doublement de la conduite DN 500 entre Union et Carrère pour sécuriser l'approvisionnement du Sud Caraïbes.

Renouvellement et/ou doublement de la conduite DN 500 entre Genipa et Rivière-Salée pour sécuriser l'approvisionnement du Sud Caraïbes.

Pose d'une vanne de sectionnement sur la conduite DN400 entre bac coco et Génipa.

Pose de vannes motorisées et débitmètres pour sectoriser le réseau d'adduction.

Certaines parties du réseau d'adduction méritent d'être renouvelées tel que :

- Le réseau fonte dn 300 à Ste Luce
- Le réseau fonte dn 300 aux Trois-Ilets
- Réseau d'adduction Sud Atlantique

Pose d'un débitmètre sortie directoire (pelletier) vers branche atlantique sud.

Renouvellement et redimensionnement des canalisations d'adduction en Fonte 125 et 150 mm posées au départ de l'adduction en DN500 vers les chaînes de Ravine Plate, Placide, Beaujolais, Cap Ferré, Crève-Cœur et la Baie des Anglais.

Certaines parties du réseau d'adduction méritent d'être renouvelées tel que :

- Le réseau fonte dn 300 au marin
- Le réseau fonte dn 150 à petit Versailles à Ste Anne
- **Ducos**

Sécurisation de l'hydraulique de pompage et renouvellement surpresseur du surpresseur de BAC COCO.

Renforcement des chaînes Morne Vert / Morne Carrette par la construction d'un réservoir à Morne Pitault (1500 m³) et Durivage (3000 m³). En effet, les réservoirs actuels sont en difficulté en quelques heures dès qu'il y a un incident sur le réseau d'adduction.

| L'Exploitation des Ouvrages

• François

Sécurisation de la chaîne de Grand Boucan en alimentant le réservoir d'Escarville par un surpresseur directement depuis SIGY.

La canalisation de distribution du réservoir de Morne Franc en PVC110, posée sans lit de sable, sur une route étroite casse régulièrement, rendant les interventions dangereuses. Son remplacement serait un plus pour améliorer le rendement de réseau et l'approvisionnement de 4 communes (François, Vauclin, Rivière Pilote, Saint Esprit)

D'autres tronçons de canalisation de distribution sur les réservoirs de Morne Acajou, Morne Franc et Dostaly et Bois Soldat (Monnérot) sont à changer pour un total de 2km.

• Vauclin

Renouvellement de la canalisation d'adduction du réservoir de Placide et de sa distribution jusqu'à Ravine Plate et la RN6 (6,3 km).

Renouvellement de la canalisation de distribution du réservoir Ravine Plate, actuellement en PVC collé, faisant l'objet de fréquentes réparations de fuites.

Renouvellement de la canalisation fonte DN 125 dans le bourg du Vauclin, rue Jean-Jaurès (1km)

Renouvellement de la canalisation de distribution du réservoir de Baie des Mulets, actuellement en PVC collé, faisant l'objet de fréquentes réparations de fuites.

• Rivière Pilote

La canalisation d'adduction DN 400 passant dans le tunnel de Mare Capron présente 4 tronçons de corrosion qui s'aggravent avec le temps. Un diagnostic réalisé par SME avec le concours de SAINT GOBAIN PAM a été transmis à la direction de l'eau de la CAESM pour suite à donner.

Reprise de la distribution du réservoir En Camée au niveau de la résidence En Camée. Cette opération avait été proposée initialement depuis le fond de travaux de l'ancien contrat de DSP.

Quartier La Mauny : suite aux dégâts causés par l'onde tropicale du 27 août 2019, une canalisation en PE DN63 sur 100ML provisoire a été posée. Il convient d'envisager le renouvellement de cette canalisation en cohérence avec la réfection définitive de la voirie sur cette section (travaux CTM).

Quartier Josseaud (RD18) : reprise définitive de la canalisation provisoire posée à la suite du glissement de terrain.

D'autres tronçons de canalisation de distribution sur les réservoirs de Epinay, Morne Honoré, Morne Roches sont à renouveler pour un total de 1 km.

• Rivière Salée

Canalisation de 200 ml en PVC 50 au quartier médecin

Reprise de la canalisation de distribution au niveau du rond-point de la route nationale

• Robert

Construction d'un réservoir de 10 000 m³ au lieu l'Estrade. Ce réservoir permettra d'augmenter le volume de stockage sur le réseau d'adduction notamment en cas d'indisponibilité de la ressource (arrêt d'usine). Enfin, pour relever la ligne piézométrique en tête de la branche Atlantique, la pose d'un accélérateur paraît indispensable en cas de besoin de volumes complémentaires sur la partie caraïbe du réseau de la CAESM.

- Réhabiliter le réservoir de Duchêne 1 vétuste béton vétuste et fuyard
- Réhabiliter le réservoir de four à chaux vétuste et fuyard fuites importantes.
- Bâche de pompage chapelle villarson fuyarde
- Accès réservoir bouteaud difficile voir aménagement de la voie d'accès

• Trinité

Renouvellement de canalisations de distribution du réservoir de Desmarinières.

Renouvellement de réseaux dans le bourg à hauteur de 260 ml.

Distribution de réservoir de Bac à reposer sur 200 ml pour réalimenter la zone Sud du bourg de la Trinité

- Accès réservoir Desmainières impossible aménagement de la voie d'accès à revoir
- Renouvellement canalisation Beauséjour vers Morne Pavillon Tartane
- Canalisation fonte grise DN 200

3.3 Synthèse des résultats d'analyse de la qualité de l'eau distribuée

Le contrôle Sanitaire - Surveillance de l'exploitant : statistiques sur la conformité et sur les références de qualité.

Les statistiques sur la conformité des prélèvements réalisés dans le cadre du contrôle sanitaire officiel et de la surveillance de l'exploitant sur les parties physico-chimique et microbiologique en distribution sont les suivants :

Statistiques sur les références de qualité et la conformité en distribution						
<u>Périmètre Espace Sud</u>		Contrôle sanitaire				
Type	Analyses	Nbr.	Nbr. HR	% Référence	Nbr. NC	% Conformité
Bulletin	Microbiologique	84	16	81,0%	2	97,6%
Bulletin	Physico-chimique	84	84	0,0%	0	100,0%
Paramètre	Microbiologique	477	17	96,4%	2	99,6%
Paramètre	Physico-chimique	1 405	84	94,0%	0	100,0%

Statistiques sur les références de qualité et la conformité en distribution						
<u>Périmètre Robert - Trinité</u>		Contrôle sanitaire				
Type	Analyses	Nbr.	Nbr. HR	% Référence	Nbr. NC	% Conformité
Bulletin	Microbiologique	16	2	87,5%	0	100,0%
Bulletin	Physico-chimique	16	16	0,0%	0	100,0%
Paramètre	Microbiologique	92	2	97,8%	0	100,0%
Paramètre	Physico-chimique	236	16	93,2%	0	100,0%

Le contrôle Sanitaire - Surveillance de l'exploitant : détail des paramètres non conformes et Hors références.

Les paramètres ne respectant pas les limites de qualité définies dans le Code de la Santé Publique sur l'année civile pour la distribution en contrôle sanitaire et dans le cadre de la surveillance de l'exploitant sont les suivants :

PERIMETRE ESPACE SUD

Commune	Type	Date prélèvement	Libellé PSV	Libellé Paramètre	Valeur	Unité	Seuil Bas	Seuil Haut
DUCOS	Hors référence	12/01/2023	Ducos/Morne Vert	Coliformes	11	nombre/100 ml		0
DUCOS	Hors référence	12/01/2023	Ducos/Morne Vert	Conductivité À 25°C	129	µS/cm	200	1100
DUCOS	Hors référence	07/02/2023	Ducos/Bourg	Conductivité À 25°C	122	µS/cm	200	1100
DUCOS	Hors référence	23/10/2023	Ducos/Bourg	Conductivité À 25°C	125	µS/cm	200	1100

| L'Exploitation des Ouvrages

Commune	Type	Date prélèvement	Libellé PSV	Libellé Paramètre	Valeur	Unité	Seuil Bas	Seuil Haut
DUCOS	Hors référence	29/11/2023	Ducos/Morne Vert	Conductivité à 25°C	154	µS/cm	200	1100
LE DIAMANT	Hors référence	19/01/2023	Diamant/Point Mobile	Conductivité à 25°C	121	µS/cm	200	1100
LE DIAMANT	Hors référence	21/03/2023	Diamant/Bourg	Coliformes	8	nombre/100 ml		0
LE DIAMANT	Hors référence	21/03/2023	Diamant/Bourg	Conductivité à 25°C	135	µS/cm	200	1100
LE DIAMANT	Hors référence	19/06/2023	Diamant/Bourg	Coliformes	2	nombre/100 ml		0
LE DIAMANT	Hors référence	19/06/2023	Diamant/Bourg	Conductivité à 25°C	140	µS/cm	200	1100
LE DIAMANT	Hors référence	19/06/2023	Diamant/Bourg	Sasr Spores De Micro- Organismes Anaérobies Sulfito- Réducteurs	7	nombre/100 ml		0
LE DIAMANT	Hors référence	14/12/2023	Diamant/Bourg	Conductivité à 25°C	129	µS/cm	200	1100
LE DIAMANT	Hors référence	14/12/2023	Diamant/Bourg	Coliformes	7	nombre/100 ml		0
LE FRANÇOIS	Hors référence	03/01/2023	François/Chopot te	Conductivité à 25°C	150	µS/cm	200	1100
LE FRANÇOIS	Hors référence	19/01/2023	Francois/Bourg	Conductivité à 25°C	111	µS/cm	200	1100
LE FRANÇOIS	Hors référence	15/03/2023	Francois/Morne Pitault	Conductivité à 25°C	133	µS/cm	200	1100
LE FRANÇOIS	Hors référence	16/03/2023	Francois/Bourg	Conductivité à 25°C	154	µS/cm	200	1100
LE FRANÇOIS	Hors référence	30/03/2023	François/Chopot te	Conductivité à 25°C	162	µS/cm	200	1100
LE FRANÇOIS	Hors référence	21/06/2023	François/Chopot te	Conductivité à 25°C	127	µS/cm	200	1100
LE FRANÇOIS	Hors référence	27/07/2023	Francois/Bourg	Conductivité à 25°C	109	µS/cm	200	1100
LE FRANÇOIS	Hors référence	14/11/2023	Francois/Bourg	Conductivité à 25°C	132	µS/cm	200	1100
LE FRANÇOIS	Hors référence	15/11/2023	Francois/Morne Pitault	Conductivité à 25°C	129	µS/cm	200	1100
LE MARIN	Hors référence	03/01/2023	Marin/Bourg	Conductivité à 25°C	159	µS/cm	200	1100
LE MARIN	Hors référence	30/01/2023	Marin/Bourg	Coliformes	1	nombre/100 ml		0
LE MARIN	Hors référence	30/01/2023	Marin/Bourg	Conductivité à 25°C	129	µS/cm	200	1100
LE MARIN	Hors référence	30/01/2023	Marin/Quartier Duprey	Conductivité à 25°C	128	µS/cm	200	1100
LE MARIN	Hors référence	14/02/2023	Marin/Bourg	Conductivité à 25°C	125	µS/cm	200	1100
LE MARIN	Hors référence	14/02/2023	Marin/Quartier Duprey	Conductivité à 25°C	119	µS/cm	200	1100
LE MARIN	Hors référence	02/03/2023	Marin/Bourg	Conductivité à 25°C	139	µS/cm	200	1100
LE MARIN	Hors référence	02/03/2023	Marin/Quartier Duprey	Coliformes	27	nombre/100 ml		0
LE MARIN	Hors référence	02/03/2023	Marin/Quartier Duprey	Conductivité à 25°C	137	µS/cm	200	1100
LE MARIN	Hors référence	15/03/2023	Marin/Quartier Duprey	Conductivité à 25°C	158	µS/cm	200	1100
LE MARIN	Hors référence	04/04/2023	Marin/Quartier Duprey	Conductivité à 25°C	172	µS/cm	200	1100

| L'Exploitation des Ouvrages

Commune	Type	Date prélèvement	Libellé PSV	Libellé Paramètre	Valeur	Unité	Seuil Bas	Seuil Haut
LE MARIN	Hors référence	19/04/2023	Marin/Bourg	Conductivité à 25°C	167	µS/cm	200	1100
LE MARIN	Hors référence	03/05/2023	Marin/Bourg	Conductivité à 25°C	140	µS/cm	200	1100
LE MARIN	Hors référence	03/05/2023	Marin/Quartier Duprey	Conductivité à 25°C	136	µS/cm	200	1100
LE MARIN	Hors référence	16/05/2023	Marin/Quartier Duprey	Conductivité à 25°C	173	µS/cm	200	1100
LE MARIN	Hors référence	10/08/2023	Marin/Bourg	Conductivité à 25°C	130	µS/cm	200	1100
LE MARIN	Hors référence	07/11/2023	Marin/Bourg	Conductivité à 25°C	132	µS/cm	200	1100
LE MARIN	Hors référence	07/11/2023	Marin/Quartier Duprey	Conductivité à 25°C	138	µS/cm	200	1100
LE MARIN	Hors référence	04/12/2023	Marin/Quartier Duprey	Conductivité à 25°C	119	µS/cm	200	1100
LE MARIN	Hors référence	05/12/2023	Marin/Bourg	Conductivité à 25°C	118	µS/cm	200	1100
LE VAUCLIN	Hors référence	09/02/2023	Vauclin/Baie Des Mulets	Conductivité à 25°C	132	µS/cm	200	1100
LE VAUCLIN	Hors référence	23/02/2023	Vauclin/Point Mobile	Conductivité à 25°C	120	µS/cm	200	1100
LE VAUCLIN	Hors référence	18/04/2023	Vauclin/Bourg	Conductivité à 25°C	166	µS/cm	200	1100
LE VAUCLIN	Hors référence	27/04/2023	Vauclin/Baie Des Mulets	Coliformes	11	nombre/100 ml		0
LE VAUCLIN	Hors référence	27/04/2023	Vauclin/Baie Des Mulets	Conductivité à 25°C	140	µS/cm	200	1100
LE VAUCLIN	Hors référence	27/04/2023	Vauclin/Point Mobile	Conductivité à 25°C	149	µS/cm	200	1100
LE VAUCLIN	Hors référence	25/10/2023	Vauclin/Point Mobile	Conductivité à 25°C	141	µS/cm	200	1100
LE VAUCLIN	Hors référence	28/11/2023	Vauclin/Baie Des Mulets	Conductivité à 25°C	135	µS/cm	200	1100
LE VAUCLIN	Hors référence	21/12/2023	Vauclin/Bourg	Conductivité à 25°C	117	µS/cm	200	1100
LES ANSES- D'ARLET	Hors référence	25/01/2023	Anses D'Arlets/Point Mobile	Conductivité à 25°C	123	µS/cm	200	1100
LES ANSES- D'ARLET	Hors référence	09/02/2023	Anses D'Arlet/Bourg	Conductivité à 25°C	122	µS/cm	200	1100
LES ANSES- D'ARLET	Hors référence	26/04/2023	Anses D'Arlets/Petite Anse	Conductivité à 25°C	152	µS/cm	200	1100
LES TROIS- ÎLETS	Hors référence	17/01/2023	Trois Ilets/Bourg	Coliformes	9	nombre/100 ml		0
LES TROIS- ÎLETS	Hors référence	17/01/2023	Trois Ilets/Bourg	Conductivité à 25°C	122	µS/cm	200	1100
LES TROIS- ÎLETS	Hors référence	08/02/2023	Trois Ilets/Pointe Du Bout	Conductivité à 25°C	122	µS/cm	200	1100
RIVIÈRE- PILOTE	Hors référence	17/01/2023	Rivière Pilote/Bourg	Coliformes	100	nombre/100 ml		0
RIVIÈRE- PILOTE	Hors référence	17/01/2023	Rivière Pilote/Bourg	Conductivité à 25°C	112	µS/cm	200	1100
RIVIÈRE- PILOTE	Hors référence	14/02/2023	Rivière Pilote/Jossaud	Conductivité à 25°C	117	µS/cm	200	1100
RIVIÈRE- PILOTE	Hors référence	15/03/2023	Hauteur Riv Pilote Riv Salee	Conductivité à 25°C	134	µS/cm	200	1100
RIVIÈRE- PILOTE	Hors référence	27/04/2023	Rivière Pilote/Bourg	Conductivité à 25°C	140	µS/cm	200	1100
RIVIÈRE- PILOTE	Hors référence	19/06/2023	Hauteur Riv Pilote Riv Salee	Coliformes	2	nombre/100 ml		0

| L'Exploitation des Ouvrages

Commune	Type	Date prélèvement	Libellé PSV	Libellé Paramètre	Valeur	Unité	Seuil Bas	Seuil Haut
RIVIÈRE-PILOTE	Hors référence	19/06/2023	Hauteur Riv Pilote Riv Salee	Conductivité À 25°C	124	µS/cm	200	1100
RIVIÈRE-PILOTE	Hors référence	25/10/2023	Hauteur Riv Pilote Riv Salee	Conductivité À 25°C	129	µS/cm	200	1100
RIVIÈRE-PILOTE	Hors référence	04/12/2023	Riviere Pilote/Bourg	Conductivité À 25°C	141	µS/cm	200	1100
RIVIÈRE-SALÉE	Hors référence	17/01/2023	Riviere Salee/Bourg	Coliformes	75	nombre/100 ml		0
RIVIÈRE-SALÉE	Hors référence	17/01/2023	Riviere Salee/Bourg	Conductivité À 25°C	121	µS/cm	200	1100
RIVIÈRE-SALÉE	Hors référence	28/03/2023	Riviere Salee/Petit Bourg	Conductivité À 25°C	143	µS/cm	200	1100
RIVIÈRE-SALÉE	Hors référence	19/04/2023	Riviere Salee/Bourg	Coliformes	6	nombre/100 ml		0
RIVIÈRE-SALÉE	Hors référence	19/04/2023	Riviere Salee/Bourg	Conductivité À 25°C	143	µS/cm	200	1100
RIVIÈRE-SALÉE	Hors référence	04/12/2023	Riviere Salee/Petit Bourg	Conductivité À 25°C	138	µS/cm	200	1100
SAINTE-ANNE	Hors référence	03/01/2023	Sainte Anne/Barriere Lacroix	Conductivité À 25°C	148	µS/cm	200	1100
SAINTE-ANNE	Hors référence	03/01/2023	Sainte Anne/Barriere Lacroix	Coliformes	1	nombre/100 ml		0
SAINTE-ANNE	Hors référence	30/01/2023	Sainte Anne/Bourg	Conductivité À 25°C	128	µS/cm	200	1100
SAINTE-ANNE	Hors référence	30/01/2023	Sainte Anne/Barriere Lacroix	Conductivité À 25°C	129	µS/cm	200	1100
SAINTE-ANNE	Hors référence	08/02/2023	Sainte Anne/Bourg	Conductivité À 25°C	134	µS/cm	200	1100
SAINTE-ANNE	Hors référence	15/03/2023	Sainte Anne/Bourg	Conductivité À 25°C	154	µS/cm	200	1100
SAINTE-ANNE	Hors référence	15/03/2023	Sainte Anne/Barriere Lacroix	Conductivité À 25°C	153	µS/cm	200	1100
SAINTE-ANNE	Hors référence	28/03/2023	Sainte Anne/Barriere Lacroix	Conductivité À 25°C	130	µS/cm	200	1100
SAINTE-ANNE	Hors référence	04/04/2023	Sainte Anne/Bourg	Conductivité À 25°C	172	µS/cm	200	1100
SAINTE-ANNE	Hors référence	12/04/2023	Sainte Anne/Barriere Lacroix	Coliformes	3	nombre/100 ml		0
SAINTE-ANNE	Hors référence	12/04/2023	Sainte Anne/Barriere Lacroix	Conductivité À 25°C	155	µS/cm	200	1100
SAINTE-ANNE	Hors référence	19/06/2023	Sainte Anne/Barriere Lacroix	Coliformes	1	nombre/100 ml		0
SAINTE-ANNE	Hors référence	19/06/2023	Sainte Anne/Barriere Lacroix	Conductivité À 25°C	124	µS/cm	200	1100
SAINTE-ANNE	Hors référence	07/08/2023	Sainte Anne/Barriere Lacroix	Conductivité À 25°C	126	µS/cm	200	1100
SAINTE-ANNE	Hors référence	10/08/2023	Sainte Anne/Bourg	Conductivité À 25°C	135	µS/cm	200	1100
SAINTE-ANNE	Hors référence	25/10/2023	Sainte Anne/Bourg	Conductivité À 25°C	141	µS/cm	200	1100
SAINTE-ANNE	Hors référence	07/11/2023	Sainte Anne/Barriere Lacroix	Conductivité À 25°C	133	µS/cm	200	1100
SAINTE-ANNE	Hors référence	07/11/2023	Sainte Anne/Bourg	Conductivité À 25°C	134	µS/cm	200	1100

| L'Exploitation des Ouvrages

Commune	Type	Date prélèvement	Libellé PSV	Libellé Paramètre	Valeur	Unité	Seuil Bas	Seuil Haut
SAINTE-ANNE	Hors référence	20/11/2023	Sainte Anne/Bourg	Conductivité à 25°C	134	µS/cm	200	1100
SAINTE-ANNE	Hors référence	05/12/2023	Sainte Anne/Bourg	Conductivité à 25°C	119	µS/cm	200	1100
SAINTE-ANNE	Hors référence	14/12/2023	Sainte Anne/Barriere Lacroix	Conductivité à 25°C	130	µS/cm	200	1100
SAINTE-ANNE	Non conforme	03/01/2023	Sainte Anne/Barriere Lacroix	Enterocoques	6	nombre/100 ml		0
SAINTE-ANNE	Non conforme	19/06/2023	Sainte Anne/Barriere Lacroix	Enterocoques	1	nombre/100 ml		0
SAINTE-LUCE	Hors référence	10/01/2023	Sainte Luce/Bourg	Conductivité à 25°C	131	µS/cm	200	1100
SAINTE-LUCE	Hors référence	07/02/2023	Sainte Luce/Point Mobile	Conductivité à 25°C	130	µS/cm	200	1100
SAINTE-LUCE	Hors référence	14/02/2023	Sainte Luce/Quartier Bellay	Conductivité à 25°C	121	µS/cm	200	1100
SAINTE-LUCE	Hors référence	08/11/2023	Sainte Luce/Quartier Bellay	Conductivité à 25°C	133	µS/cm	200	1100
SAINTE-LUCE	Hors référence	04/12/2023	Sainte Luce/Bourg	Conductivité à 25°C	123	µS/cm	200	1100
SAINT-ESPRIT	Hors référence	25/01/2023	Saint Esprit/Bourg	Coliformes	2	nombre/100 ml		0
SAINT-ESPRIT	Hors référence	25/01/2023	Saint Esprit/Bourg	Conductivité à 25°C	124	µS/cm	200	1100
SAINT-ESPRIT	Hors référence	18/04/2023	Saint Esprit/Bourg	Conductivité à 25°C	145	µS/cm	200	1100

PERIMETRE ROBERT ET TRINITE

Détail des paramètres non conformes et hors références									
Commune	Type de contrôle	Type	Date prélèvement	Libellé PSV	Libellé Paramètre	Valeur	Unité	Seuil Bas	Seuil Haut
LA TRINITÉ	Contrôle sanitaire	Hors référence	10/01/2023	Trinite/Bourg	Coliformes	19	nombre/100 ml		0
LA TRINITÉ	Contrôle sanitaire	Hors référence	10/01/2023	Trinite/Bourg	Conductivité À 25°C	152	µS/cm	200	1100
LA TRINITÉ	Contrôle sanitaire	Hors référence	13/02/2023	Trinite/Tartane	Conductivité À 25°C	166	µS/cm	200	1100
LA TRINITÉ	Contrôle sanitaire	Hors référence	20/03/2023	Trinite/Bourg	Conductivité À 25°C	193	µS/cm	200	1100
LA TRINITÉ	Contrôle sanitaire	Hors référence	02/05/2023	Trinite/Tartane	Conductivité À 25°C	182	µS/cm	200	1100
LA TRINITÉ	Contrôle sanitaire	Hors référence	24/10/2023	Trinite/Bourg	Conductivité À 25°C	177	µS/cm	200	1100
LA TRINITÉ	Contrôle sanitaire	Hors référence	27/12/2023	Trinite/Bourg	Conductivité À 25°C	171	µS/cm	200	1100
LE ROBERT	Contrôle sanitaire	Hors référence	10/01/2023	Robert/Bourg	Conductivité À 25°C	103	µS/cm	200	1100
LE ROBERT	Contrôle sanitaire	Hors référence	24/01/2023	Robert/Augrain	Conductivité À 25°C	105	µS/cm	200	1100
LE ROBERT	Contrôle sanitaire	Hors référence	24/01/2023	Robert/Augrain	Coliformes	1	nombre/100 ml		0
LE ROBERT	Contrôle sanitaire	Hors référence	30/01/2023	Robert/Pointe Savane	Conductivité À 25°C	180	µS/cm	200	1100
LE ROBERT	Contrôle sanitaire	Hors référence	13/02/2023	Robert/Augrain	Conductivité À 25°C	103	µS/cm	200	1100
LE ROBERT	Contrôle sanitaire	Hors référence	07/03/2023	Robert/Bourg	Conductivité À 25°C	106	µS/cm	200	1100
LE ROBERT	Contrôle sanitaire	Hors référence	20/03/2023	Robert/Augrain	Conductivité À 25°C	108	µS/cm	200	1100
LE ROBERT	Contrôle sanitaire	Hors référence	05/04/2023	Robert/Pointe Savane	Conductivité À 25°C	196	µS/cm	200	1100
LE ROBERT	Contrôle sanitaire	Hors référence	13/06/2023	Robert/Augrain	Conductivité À 25°C	181	µS/cm	200	1100
LE ROBERT	Contrôle sanitaire	Hors référence	19/06/2023	Robert/Pointe Savane	Conductivité À 25°C	170	µS/cm	200	1100
LE ROBERT	Contrôle sanitaire	Hors référence	30/10/2023	Robert/Augrain	Conductivité À 25°C	132	µS/cm	200	1100

La réglementation spécifique sur la distribution

Le chlorure de vinyle monomère (CVM), également connu sous le nom de chlorure de vinyle ou de chloroéthène, est un composé chimique industriel, fabriqué à partir de l'éthylène et du chlore. Il est principalement utilisé pour produire son polymère, le polychlorure de vinyle (PVC).

Sa limite de qualité est de 0.5 µg/l.

Suite à la découverte de concentration anormale en CVM sur quelques sites en France, il a été mis en évidence le relargage, en lien avec leur process de fabrication, de certaines conduites PVC datant des années antérieures à 1980.

Un groupe de travail spécifique a été créé au sein de l'ASTEE (Association Scientifique et Technique pour l'Eau et l'Environnement), piloté par la Direction Générale de la Santé (DGS), afin de consolider l'état des connaissances sur ce sujet et définir les modalités de gestion des dépassements. SUEZ en est membre depuis l'origine et participe activement aux différentes actions menées.

Une instruction, DGS/EA4/2012/366, a été diffusée par la DGS en date du 18 octobre 2012.

Elle précise les modalités de :

- ⇒ Repérage des canalisations à risque
- ⇒ Adaptation du contrôle sanitaire
- ⇒ Modalités de gestion des risques sanitaires liés aux dépassements de la limite de qualité

Les ARS (Agences Régionales de Santé) ont lancé des démarches sur ce sujet. SME est à votre disposition pour vous accompagner.

Les indicateurs de performance sur la qualité d'eau du décret du 2 mai 2007

Ces deux indicateurs représentent les taux de conformité des prélèvements d'eau potable en production et en distribution d'eau vis-à-vis des limites de qualité d'eau imposées par le Code de la Santé Publique sur la physico-chimie et la microbiologie. Le calcul de ces indicateurs ne fait intervenir que des prélèvements incluant au moins un paramètre disposant d'une limite de qualité dans le Code de la Santé Publique. De plus, les prélèvements pris en compte sont uniquement ceux réalisés dans le cadre du contrôle sanitaire officiel réalisés par les Agences Régionales de Santé.

Les indicateurs de performance sur la qualité de l'eau du décret du 2 mai 2007


<i>Périmètre Espace Sud</i>	Bulletin		
	Global (paramètres avec une limite de qualité uniquement)	Non-conforme (paramètres avec une limite de qualité uniquement)	% Conformité
Microbiologique	90	2	97,8%
Physico-chimique	8	0	100%

Les indicateurs de performance sur la qualité de l'eau du décret du 2 mai 2007

<i>Périmètre Robert - Trinité</i>	Bulletin		
	Global (paramètres avec une limite de qualité uniquement)	Non-conforme (paramètres avec une limite de qualité uniquement)	% Conformité
Microbiologique	17	0	100%
Physico-chimique	1	0	100%



| L'exploitation du Service



Surpresseur Thorailles



Réservoir Trois-îlets



Réservoir François

4.1 Information relative à l'exploitation

Liste des principales opérations de maintenance courante effectuées au cours de l'exercice sur les ouvrages

NETTOYAGE DES RESERVOIRS

La réglementation impose au responsable de la distribution de l'eau de procéder annuellement, sauf accord explicite des autorités sanitaires, à la vidange, au nettoyage et à la désinfection des ouvrages de stockage d'eau potable. La liste des réservoirs ou bâches qui ont ainsi été nettoyés au cours de l'exercice est :

Nettoyage des réservoirs - PERIMETRE ESPACE SUD		
Commune	Site	Date intervention
RIVIÈRE-SALÉE	Bureau Petit Bourg	13/01/2023
LE VAUCLIN	Réservoir Sigy	23/01/2023
LE VAUCLIN	Réservoir Beaujolais	24/01/2023
LE VAUCLIN	Bâche de pompage de Beaujolais	24/01/2023
LE VAUCLIN	Réservoir Macabou	25/01/2023
LE VAUCLIN	Réservoir Morne Escarville	26/01/2023
LE DIAMANT	Bâche de pompage de Ancinel	27/01/2023
LES ANSES-D'ARLET	Réservoir Fond Fleury	07/02/2023
LES TROIS-ÎLETS	Réservoir Grand Maison	07/02/2023
SAINT-ESPRIT	Réservoir Morne Lavaleur	08/02/2023
RIVIÈRE-PILOTE	Réservoir Vieille Citerne	09/02/2023
LE DIAMANT	Bâche de pompage de Chalopin	10/02/2023
LE FRANÇOIS	Réservoir Morne Acajou	13/02/2023
LE MARIN	Réservoir Morne Courbaril 2	16/02/2023
LE VAUCLIN	Bâche de pompage de Grand Boucan	27/02/2023
LE DIAMANT	Réservoir Ancinel	28/02/2023
LE VAUCLIN	Réservoir Dunoyer Cadette (Humbert)	28/02/2023
LE LAMENTIN	Réservoir Directoire	01/03/2023
LE DIAMANT	Réservoir Ancinel	02/03/2023
DUCOS	Bâche de pompage de Fond d'Or	03/03/2023
LES ANSES-D'ARLET	Réservoir Gallochat	08/03/2023
LE DIAMANT	Réservoir Ancinel	08/03/2023
LES TROIS-ÎLETS	Réservoir La Ferme	09/03/2023
SAINTE-ANNE	Réservoir Baie des Anglais	13/03/2023
SAINTE-ANNE	Réservoir Cap Chevalier 1 Bas	14/03/2023
SAINTE-ANNE	Bâche de pompage de Cap Ferré	17/03/2023
LES ANSES-D'ARLET	Réservoir Petite Anse	29/06/2023
LES TROIS-ÎLETS	Bâche de pompage de Morne Clouette	06/07/2023
DUCOS	Réservoir Morne Carette	06/07/2023
DUCOS	Réservoir Morne Carette	07/07/2023
DUCOS	Réservoir Vaudrancourt	07/07/2023
LES TROIS-ÎLETS	Réservoir Morne Clouette	07/07/2023

| L'exploitation du Service

Nettoyage des réservoirs - PERIMETRE ESPACE SUD		
Commune	Site	Date intervention
DUCOS	Bâche de pompage de Morne Carette	07/07/2023
LES TROIS-ÎLETS	Bâche de pompage de Morne Clouette	07/07/2023
DUCOS	Réservoir Durivage	18/07/2023
RIVIÈRE-SALÉE	Réservoir Petit Bourg	18/07/2023
RIVIÈRE-SALÉE	Réservoir Laugier 2 Nord (grand)	19/07/2023
LE DIAMANT	Réservoir Bourg Diamant l'Eglise 2	21/07/2023
LE DIAMANT	Réservoir Bourg Diamant La Croix	24/07/2023
SAINTE-LUCE	Réservoir Bourg Sainte-Luce	25/07/2023
LE VAUCLIN	Réservoir Sigy	25/07/2023
LE VAUCLIN	Réservoir Bourg Vauclin	27/07/2023
SAINTE-ANNE	Réservoir Cap Chevalier 2 Haut	08/08/2023
LE MARIN	Bâche de pompage de Mongérald	09/08/2023
SAINTE-LUCE	Réservoir Morne des Pères	10/08/2023
LE MARIN	Réservoir Mongérald	14/08/2023
LES TROIS-ÎLETS	Réservoir Grand Maison	14/08/2023
LES TROIS-ÎLETS	Réservoir Bourg Trois-Ilets	16/08/2023
LES TROIS-ÎLETS	Réservoir Bois d'Inde 1	17/08/2023
SAINT-ESPRIT	Bâche de pompage de Veille Citerne	18/08/2023
SAINTE-LUCE	Réservoir Trois Rivières	21/08/2023
LE VAUCLIN	Réservoir Macabou	22/08/2023
LE VAUCLIN	Réservoir Baie des Mulets	23/08/2023
LE MARIN	Réservoir Morne Gommier	24/08/2023
RIVIÈRE-SALÉE	Réservoir Laugier 1 Sud (ancien, petit)	28/08/2023
RIVIÈRE-SALÉE	Réservoir Dédé	29/08/2023
LE DIAMANT	Réservoir Mare Poirier Haut	31/08/2023
RIVIÈRE-SALÉE	Réservoir Médecin	01/09/2023
LE DIAMANT	Station de pompage de Mare Poirier Haut / Bas	01/09/2023
LE DIAMANT	Réservoir Morne Constant	07/09/2023
DUCOS	Réservoir Morne Privat	07/09/2023
SAINTE-LUCE	Réservoir Bellevue (St Luce)	11/09/2023
LES ANSES-D'ARLET	Réservoir Bas Morne	19/09/2023
RIVIÈRE-SALÉE	Réservoir Courbaril	19/09/2023
LE DIAMANT	Réservoir Tamarin	26/09/2023
LES ANSES-D'ARLET	Bâche de pompage de Bas Morne	27/09/2023
LE FRANÇOIS	Réservoir Trianon (Vapeur Est)	27/09/2023
RIVIÈRE-PILOTE	Réservoir Morne Honoré	27/09/2023
RIVIÈRE-PILOTE	Réservoir Morne Roches	27/09/2023
LE VAUCLIN	Réservoir La Montagne	27/09/2023
LE VAUCLIN	Réservoir Morne Escarville	27/09/2023
DUCOS	Bâche de pompage de Barington	27/09/2023
SAINTE-ANNE	Bâche de pompage de Crève Coeur	27/09/2023
SAINTE-LUCE	Réservoir Bourg Sainte-Luce	28/09/2023
DUCOS	Réservoir Morne Vert	29/09/2023

| L'exploitation du Service

Nettoyage des réservoirs - PERIMETRE ESPACE SUD		
Commune	Site	Date intervention
RIVIÈRE-SALÉE	Réservoir Desmarinière Bas	03/10/2023
RIVIÈRE-SALÉE	Réservoir Fond Masson	04/10/2023
RIVIÈRE-SALÉE	Réservoir Thoraille	04/10/2023
LE DIAMANT	Bâche de pompage de Chalopin	09/10/2023
LE DIAMANT	Réservoir La Cherry	12/10/2023
DUCOS	Bâche de pompage de Fond d'Or	10/11/2023
LES ANSES-D'ARLET	Réservoir Fond Chataigne	04/12/2023

Nettoyage des réservoirs – PERIMETRE ROBERT ET TRINITÉ		
Commune	Site	Date intervention
LE ROBERT	Réservoir Boutaud	20/09/2023
LE ROBERT	Réservoir Boutaud	14/09/2023
LE ROBERT	Réservoir Bourg Robert	07/08/2023
LE ROBERT	Réservoir Bourg Robert	07/08/2023
LE ROBERT	Réservoir Duchène 1	16/08/2023
LE ROBERT	Réservoir Duchène 1	16/08/2023
LE ROBERT	Réservoir Duchène 2	13/09/2023
LE ROBERT	Réservoir Estrade (Mont Vert)	13/10/2023
LE ROBERT	Réservoir Estrade (Mont Vert)	24/11/2023
LE ROBERT	Réservoir Four à Chaux	09/08/2023
LE ROBERT	Réservoir Four à Chaux	09/08/2023
LE ROBERT	Réservoir Fond Nicolas	08/02/2023
LE ROBERT	Réservoir Pointe La Rose	21/11/2023
LE ROBERT	Réservoir Pointe Lynch	13/09/2023
LE ROBERT	Réservoir Pointe Lynch	13/09/2023
LA TRINITÉ	Réservoir Brin d'Amour	22/10/2023
LA TRINITÉ	Réservoir Brin d'Amour	09/10/2023
LA TRINITÉ	Réservoir Morne Congo	12/10/2023
LA TRINITÉ	Réservoir Morne Congo	12/10/2023
LA TRINITÉ	Réservoir Morne Pavillon 2	14/09/2023
LA TRINITÉ	Réservoir Morne Pavillon 2	11/09/2023
LA TRINITÉ	Réservoir Desmarinières	17/03/2023
LA TRINITÉ	Réservoir La Crique	23/11/2023
LA TRINITÉ	Réservoir La Crique	22/11/2023
LA TRINITÉ	Réservoir Petit Galion	27/02/2023
LA TRINITÉ	Réservoir Beauséjour 1	02/02/2023
LA TRINITÉ	Réservoir Beauséjour 2	11/10/2023
LA TRINITÉ	Réservoir Morne Figue	01/02/2023
LA TRINITÉ	Réservoir Morne Pavillon 1	18/08/2023
LA TRINITÉ	Réservoir Morne Pavillon 1	17/08/2023
LA TRINITÉ	Réservoir Morne Pavillon 1	11/09/2023
LE ROBERT	Bâche de pompage de Chapelle Villarson	21/08/2023
LE ROBERT	Bâche de pompage de Chapelle Villarson	18/08/2023
LE ROBERT	Bâche de pompage de Estrade (Mont Vert)	16/08/2023
LE ROBERT	Bâche de pompage de Estrade (Mont Vert)	11/08/2023
LE ROBERT	Bâche de pompage de Estrade (Mont Vert)	23/11/2023

CONTROLES REGLEMENTAIRES DES EQUIPEMENTS

Les contrôles réglementaires des équipements soumis à vérification périodique ont été effectués conformément à la réglementation en vigueur (modalités et fréquence). La liste des contrôles effectués au cours de l'exercice est :

PERIMETRE ESPACE SUD

Commune Etablissement	Etablissement	Référence du rapport	Date début d'intervention
ANSES D'ARLET	78977 - BÂCHE DE POMPAGE DE BAS MORNE	S9722/IE/23/2500	22/12/2023
DUCOS	109490 SURPRESSEUR MORNE VERT	S9722/IE/24/1149	21/12/2023
	76684 SURPRESSEUR LA MARIE	S9722/IE/24/1127	21/12/2023
	79143- RESERVOIR DE MORNE VERT	S9722/IE/24/1148	21/12/2023
	79144 - RESERVOIR MORNE PRIVAT	S9722/IE/24/1146	21/12/2023
	79145 - RESERVOIR LOURDES	S9722/IE/24/1128	21/12/2023
	79147 - RESERVOIR DURIVAGE	S9722/IE/24/1145	21/12/2023
	79148 - RESERVOIR DE BAC COCO	S9722/IE/24/1122	21/12/2023
	79149 - RESERVOIR VAUDRANCOURT	S9722/IE/24/1147	21/12/2023
	79621- STATION DE POMPAGE DE MORNE VERT	S9722/IE/24/1154	21/12/2023
	79622 - BACHE DE POMPAGE DE MORNE CARETTE	S9722/IE/24/1155	21/12/2023
	79623 - BACHE DE POMPAGE DE BARINGTON	S9722/IE/24/1153	21/12/2023
	79624 - BACHE DE POMPAGE DE FOND D'OR	S9722/IE/24/775	19/12/2023
	79682 - CHLORATION DE BAC COCO	S9722/IE/24/1124	21/12/2023
	79683 - SURPRESSEUR DE FOND PANIER	S9722/IE/24/1126	21/12/2023
	90159 - SURPRESSEUR DE BAC COCO	S9722/IE/24/1118	21/12/2023
FRANCOIS	79154-SME - RESERVOIR MORNE FRANC	S9722/IE/24/776	19/12/2023
	79157-SME - RESERVOIR MORNE COURBARIL	S9722/IE/24/669	20/12/2023
	79685 - COMPTAGE 4 CROISEES	S9722/IE/24/779	19/12/2023
FRANÇOIS	79150 - RESERVOIR MORNE GAMELLE	S9722/IE/24/778	19/12/2023
	79156 - RESERVOIR MORNE ACAJOU	S9722/IE/24/777	19/12/2023
LE DIAMANT	79595 - ACCELERATEUR - ANSE CAFARD	S9722/IE/23/2501	22/12/2023
LE FRANCOIS	79625-BÂCHE DE POMPAGE DE MORNE GAMELLE	S9722/IE/24/774	19/12/2023
	79627 STATION DE POMPAGE DE DOSTALY	S9722/IE/24/668	20/12/2023
	79628- BÂCHE DE POMPAGE DE CHOPOTTE	S9722/IE/24/667	20/12/2023
LE LAMENTIN	97213-7977 - VANNE MOTORISEE BARBE	S9722/IE/24/793	19/12/2023
LE MARIN	79191 - RÉSERVOIR DUPREY / 79638 STATION DE POMPAGE DE DUPREY	S9722/IE/24/917	20/12/2023
	79637 - BÂCHE DE POMPAGE DE MORNE SULPICE	S9722/IE/24/920	20/12/2023
	79639 - BÂCHE DE POMPAGE MONTGERALD	S9722/IE/24/916	20/12/2023
	79640 - BÂCHE DE POMPAGE DE MORNE FLAMBEAU / MORNE COURBARIL	S9722/IE/24/914	20/12/2023
	79696 - COMPTAGE GENDARMERIE MARIN	S9722/IE/24/915	20/12/2023
	90108 - COMPTAGE MORNE FLAMBEAU	S9722/IE/24/912	20/12/2023
	90181 - SME ZONE ARTIMER	S9722/IE/24/264	21/12/2023
RIVIERE PILOTE	79203 - RESERVOIR SAINT VINCENT	S9722/IE/24/941	21/12/2023
	79208 - RESERVOIR BOURG POMPONNE	S9722/IE/24/939	21/12/2023
	79643 - STATION DE POMPAGE JOSSEAUD 2	S9722/IE/24/947	21/12/2023
	79644 - BÂCHE DE POMPAGE SAINT VINCENT	S9722/IE/24/940	21/12/2023
	79645 - STATION DE POMPAGE JOSSEAUD 1	S9722/IE/24/944	21/12/2023
	79646 - BÂCHE DE POMPAGE DE MORNE ROCHES	S9722/IE/24/945	21/12/2023
	79698-SURPRESSEUR CROIX GODET LA RENEE	S9722/IE/24/946	21/12/2023
	90112 - SURPRESSEUR MORNE ROCHE	S9722/IE/24/943	21/12/2023
RIVIERE SALEE	79212 - RESERVOIR DEDE	S9722/IE/24/1120	21/12/2023
	79213 - RESERVOIR DESMARINIERES HAUT	S9722/IE/24/1129	21/12/2023
	79218- RESERVOIR THORAILLE	S9722/IE/24/1121	21/12/2023

| L'exploitation du Service

Commune Etablissement	Etablissement	Référence du rapport	Date début d'intervention
	79220 - RESERVOIR PETIT BOURG	S9722/IE/24/1157	21/12/2023
	79650 - STATION DE POMPAGE DE COURBARIL	S9722/IE/24/1152	21/12/2023
RIVIÈRE SALÉE	79216- RESERVOIR DE FOND MASSON	S9722/IE/24/1119	21/12/2023
	79651- STATION DE POMPAGE DE FOND MASSON	S9722/IE/24/1130	21/12/2023
RIVIÈRE-PILOTE	79201-RÉSERVOIR JOSSEAUD	S9712/24/769	21/12/2023
	79647-STATION DE POMPAGE DU BOURG POMPONNE	S9722/IE/24/938	21/12/2023
RIVIERE-SALEE	109342- ACCÉLÉRATEUR THORAILLE	S9722/IE/24/1113	21/12/2023
	109491- ACCELERATEUR MOUSSALA	S9722/IE/24/1117	21/12/2023
	79217-RESERVOIR SANS PAREIL	S9722/IE/24/1114	21/12/2023
	79219- RESERVOIR DE MEDECIN	S9722/IE/24/1112	19/12/2023
	79648- BACHE DE POMPAGE DE LA HAUT (DEDE)	S9722/IE/24/1115	21/12/2023
	79649 - STATION DE POMPAGE DE DESMARINIERES BAS	S9722/IE/24/1116	21/12/2023
	79652-STATION DE POMPAGE SANS PAREIL	S9722/IE/24/1131	21/12/2023
	90114- SURPRESSEUR DE PETIT-BOURG	S9722/IE/24/1156	20/12/2023
	SME - CHLORATION DE LA FLEURY	S9722/IE/24/1123	19/12/2023
SAINTE ANNE	79641 - BÂCHE DE POMPAGE DE CAP FERRE	S9722/IE/24/911	20/12/2023
	79654- BÂCHE DE POMPAGE DE CREVE CUR	S9722/IE/24/910	20/12/2023
	SME - RESERVOIR CAP CHEVALIER	S9722/IE/24/913	20/11/2023
SAINTE LUCE	79229- RESERVOIR TROIS RIVIERE	S9722/IE/24/935	21/12/2023
	79230- RESERVOIR BELLEVUE	S9722/IE/24/933	21/12/2023
	79234 - RESERVOIR MORNE DES PERES	S9722/IE/24/937	21/12/2023
	79655 STATION DE POMPAGE DE CORPS DE GARDE	S9722/IE/24/919	20/12/2023
	79656 - STATION DE POMPAGE DU BOURG DE SAINTE LUCE	S9722/IE/24/918	20/12/2023
	79705- COMPTAGE TROIS RIVIERE	S9722/IE/24/936	21/12/2023
SAINTE-LUCE	79232-RÉSERVOIR CORPS DE GARDE	S9722/IE/24/922	20/12/2023
	79233-RÉSERVOIR BOURG SAINTE-LUCE	S9722/IE/24/921	20/12/2023
Total général		70	

PERIMETRE ROBERT ET TRINITE

Commune Etablissement	Etablissement	Référence du rapport	Date début d'intervention
LE ROBERT	108459 SME-RESERVOIR VERT PRE 3	S9722/IE/24/610	19/12/2023
	79177 - RESERVOIR AUGRAIN	S9722/IE/24/648	19/12/2023
	79180 - RESERVOIR BOURG ROBERT	S9722/IE/24/651	19/12/2023
	79184 RESERVOIR FOUR A CHAUX	S9722/IE/24/674	19/12/2023
	79634 / BÂCHE DE POMPAGE DE VILLARSON	S9722/IE/24/665	20/12/2023
	79635-BÂCHE DE POMPAGE DE ESTRADÉ (MORNE VERT)	S9722/IE/24/645	19/12/2023
	79636- STATION DE POMPAGE DE FOUR A CHAUX	S9722/IE/24/650	19/12/2023
	SME / POMPAGE BOUTEAU	S9722/IE/24/675	19/12/2023
	SME / VANNE MOTORISEE CHINOIS	S9722/IE/24/664	19/12/2023
	SME PGE BELLE ILE	S9722/IE/24/676	19/12/2023
ROBERT	79179 - RESERVOIR CHAPELLE VILARSON	S9722/IE/24/666	20/12/2023
	79181 - RESERVOIR DUCHENE 1	S9722/IE/24/646	19/12/2023
	79182 - RESERVOIR DUCHENE 2	S9722/IE/24/649	19/12/2023
	79183 SME - RESERVOIR MONT VERT	S9722/IE/24/647	19/12/2023
TRINITE	79560 - RESERVOIR BRIN D'AMOUR	S9722/IE/24/640	19/12/2023
	79562 - RESERVOIR MORNE CONGO	S9722/IE/24/635	19/12/2023
	79564-RESERVOIR - MORNE PAVILLON 2	S9722/IE/24/638	19/12/2023
	79569-RESERVOIR BEAUSEJOUR 1	S9722/IE/24/637	19/12/2023
	79570 - RESERVOIR BEAUSEJOUR 2	S9722/IE/24/643	19/12/2023
	79572 - RESERVOIR MORNE FIGUE	S9722/IE/24/642	19/12/2023
	79576-RESERVOIR - MORNE PAVILLON 1	S9722/IE/24/641	19/12/2023
	79666 / SURPRESSEUR ANSE L'ETANG	S9722/IE/24/631	19/12/2023
	79667 / STATION DE POMPAGE DE MORNE FIGUE	S9722/IE/24/633	19/12/2023
	79668/ STATION DE POMPAGE DE MORNE PAVILLON 1	S9722/IE/24/634	19/12/2023
	79710 / CHLORATION DE DESMARINIERES	S9722/IE/24/632	19/12/2023
	79711 - COMPTAGE COSMY	S9722/IE/24/639	19/12/2023
	SME - RESERVOIR DESMARINIERES	S9722/IE/24/636	19/12/2023
Total général		27	

LES AUTRES INTERVENTIONS SUR LES INSTALLATIONS

Mis à part les nettoyages de réservoirs et les contrôles réglementaires qui ont été détaillés ci-avant, de nombreuses autres tâches d'exploitation ou de maintenance ont été effectuées au cours de l'exercice sur les sites ou installations.

La synthèse est la suivante :

PERIMETRE ESPACE SUD

Commune	Site	Tâches d'exploitation	Tâches maintenance préventive	Tâches maintenance corrective	Total
DUCOS	Bâche de pompage de Barington	62	2	3	67
DUCOS	Bâche de pompage de Fond d'Or	12	2	33	47
DUCOS	Bâche de pompage de Morne Carette	62	2	5	69
DUCOS	Chloration Bac Coco	59	2	41	102
DUCOS	Réducteur de pression Fond Savane	-	-	1	1
DUCOS	Réservoir Bac Coco	-	2	6	8
DUCOS	Réservoir Durivage	6	2	1	9
DUCOS	Réservoir Lourdes	-	2	3	5
DUCOS	Réservoir Morne Carette	7	2	2	11
DUCOS	Réservoir Morne Privat	50	2	7	59
DUCOS	Réservoir Morne Vert	3	2	2	7
DUCOS	Réservoir Vaudrancourt	8	2	6	16
DUCOS	Station de pompage de Morne Vert	108	2	7	117
DUCOS	Surpresseur Bac Coco	64	2	34	100
DUCOS	Surpresseur Fond Panier	101	2	2	105
DUCOS	Surpresseur La Marie	65	2	13	80
DUCOS	Surpresseur Morne Vert	-	2	10	12
DUCOS	Surpresseur Vaudrancourt	45	2	-	47
LE DIAMANT	Accélérateur Anse Cafard	-	2	16	18
LE DIAMANT	Bâche Bourg Diamant l'Eglise 1 Nord	40	-	4	44
LE DIAMANT	Bâche de pompage de Ancinel	54	2	9	65
LE DIAMANT	Bâche de pompage de Chalopin	69	2	2	73
LE DIAMANT	Réducteur de pression bache Lotissement O'Mullane	-	-	1	1
LE DIAMANT	Réducteur de pression n°2 - Tamarin	-	-	1	1
LE DIAMANT	Réservoir Ancinel	3	2	20	25
LE DIAMANT	Réservoir Anse Cafard	19	2	-	21
LE DIAMANT	Réservoir Bourg Diamant La Croix	7	2	5	14
LE DIAMANT	Réservoir Bourg Diamant l'Eglise 2	32	-	-	32

| L'exploitation du Service

Commune	Site	Tâches d'exploitation	Tâches maintenance préventive	de	Tâches maintenance corrective	de	Total
LE DIAMANT	Réservoir La Cherry	10	2	-			12
LE DIAMANT	Réservoir Mare Poirier Bas	-	2	3			5
LE DIAMANT	Réservoir Mare Poirier Haut	10	2	1			13
LE DIAMANT	Réservoir Morne Constant	3	2	10			15
LE DIAMANT	Réservoir Tamarin	11	2	3			16
LE DIAMANT	Réservoir Taupinière	-	2	5			7
LE DIAMANT	Station de pompage de Anse Cafard	13	2	-			15
LE DIAMANT	Station de pompage de Bourg L'Eglise Nord Haut Morne	81	3	21			105
LE DIAMANT	Station de pompage de Mare Poirier Bas	25	2	2			29
LE DIAMANT	Station de pompage de Mare Poirier Haut / Bas	61	2	9			72
LE DIAMANT	Station de pompage de Tamarin (Diamant)	63	2	5			70
LE DIAMANT	Surpresseur Ancinel	-	-	8			8
LE FRANÇOIS	Bâche de pompage de Bossou	-	-	29			29
LE FRANÇOIS	Bâche de pompage de Chopotte	-	-	50			50
LE FRANÇOIS	Bâche de pompage de Morne Gamelle	8	-	17			25
LE FRANÇOIS	Chloration Dostaly	9	-	12			21
LE FRANÇOIS	Comptage 4 croisées	1	-	11			12
LE FRANÇOIS	Réservoir Baldara	-	-	1			1
LE FRANÇOIS	Réservoir Bois Soldat	-	-	6			6
LE FRANÇOIS	Réservoir Bourg François	-	-	1			1
LE FRANÇOIS	Réservoir Cap Est	3	-	9			12
LE FRANÇOIS	Réservoir Dostaly	-	-	2			2
LE FRANÇOIS	Réservoir Morne Acajou	3	-	18			21
LE FRANÇOIS	Réservoir Morne Courbaril	-	-	19			19
LE FRANÇOIS	Réservoir Morne Franc	-	-	18			18
LE FRANÇOIS	Réservoir Morne Gamelle	-	-	14			14
LE FRANÇOIS	Réservoir Trianon (Vapeur Est)	3	-	7			10
LE FRANÇOIS	Station de pompage de Dostaly	1	-	24			25
LE LAMENTIN	Comptage Pelletier Réseau	-	-	1			1
LE LAMENTIN	Comptage Soudon	-	-	20			20
LE LAMENTIN	Comptage Vente Habitation Union	1	-	7			8
LE LAMENTIN	Comptage Vente Mangot Vulcin	2	-	5			7
LE LAMENTIN	Comptage Vente Pelletier	1	-	9			10
LE LAMENTIN	Moduvar Barbe	-	-	9			9

| L'exploitation du Service

Commune	Site	Tâches d'exploitation	Tâches maintenance préventive	de	Tâches maintenance corrective	de	Total
LE LAMENTIN	Réservoir Bois Rouge	2	-		6		8
LE LAMENTIN	Réservoir Directoire	3	-		-		3
LE LAMENTIN	Siège du Lamentin	-	-		16		16
LE LAMENTIN	Station de pompage de Directoire - Belle Ile	-	-		48		48
LE LAMENTIN	Station de pompage de Directoire Boutaud	5	-		27		32
LE LAMENTIN	Usine Directoire	881	3		261		1 145
LE MARIN	Bâche de pompage de Mongérald	27	2		7		36
LE MARIN	Bâche de pompage de Morne Flambeau / Morne Courbaril	37	2		7		46
LE MARIN	Bâche de pompage de Morne Sulpice	35	2		2		39
LE MARIN	Bureau Marin	-	-		28		28
LE MARIN	Réservoir Bourg Marin	34	2		1		37
LE MARIN	Réservoir Cap Marin	4	2		2		8
LE MARIN	Réservoir Duprey	32	2		-		34
LE MARIN	Réservoir Mondésir	-	2		2		4
LE MARIN	Réservoir Mongérald	8	2		1		11
LE MARIN	Réservoir Morne Courbaril 1	-	2		2		4
LE MARIN	Réservoir Morne Courbaril 2	3	2		-		5
LE MARIN	Réservoir Morne Gommier	3	2		1		6
LE MARIN	Réservoir Morne Sulpice	-	2		1		3
LE MARIN	Station de pompage de Duprey	35	2		6		43
LE ROBERT	Bureau Robert	-	1		481		482
LE ROBERT	Comptage Vanne Monovar Chinois	-	-		7		7
LE VAUCLIN	Bâche de pompage de Beaujolais	35	2		5		42
LE VAUCLIN	Bâche de pompage de Dunoyer Cadette (Humbert)	28	2		15		45
LE VAUCLIN	Bâche de pompage de Grand Boucan	29	2		5		36
LE VAUCLIN	Bâche de pompage de Ravine Plate	34	2		6		42
LE VAUCLIN	Réservoir Baie des Mulets	32	2		4		38
LE VAUCLIN	Réservoir Beaujolais	3	2		3		8
LE VAUCLIN	Réservoir Bourg Vauclin	35	2		3		40
LE VAUCLIN	Réservoir Dunoyer Cadette (Humbert)	3	2		1		6
LE VAUCLIN	Réservoir La Montagne	4	2		2		8
LE VAUCLIN	Réservoir Macabou	4	2		-		6
LE VAUCLIN	Réservoir Morne Escarvaille	38	2		-		40
LE VAUCLIN	Réservoir Placide	-	2		1		3

| L'exploitation du Service

Commune	Site	Tâches d'exploitation	Tâches maintenance préventive	de	Tâches maintenance corrective	de	Total
LE VAUCLIN	Réservoir Sigy	13	2		1		16
LE VAUCLIN	Station de pompage de Placide	36	2		10		48
LE VAUCLIN	Surpresseur Sigy	15	2		4		21
LES ANSES-D'ARLET	Bâche de pompage de Bas Morne	53	4		11		68
LES ANSES-D'ARLET	Réservoir Bas Morne	12	2		1		15
LES ANSES-D'ARLET	Réservoir Bourg Anses-d'Arlet	46	2		4		52
LES ANSES-D'ARLET	Réservoir Fond Chataigne	11	2		1		14
LES ANSES-D'ARLET	Réservoir Fond Fleury	5	2		4		11
LES ANSES-D'ARLET	Réservoir Gallochat	3	2		1		6
LES ANSES-D'ARLET	Réservoir Morne Bigot	-	2		13		15
LES ANSES-D'ARLET	Réservoir Petite Anse	49	2		3		54
LES ANSES-D'ARLET	Station de pompage de Gallochat	62	2		3		67
LES ANSES-D'ARLET	Surpresseur en ligne Fond Fleury	66	2		2		70
LES ANSES-D'ARLET	Surpresseur Morne Bigot	48	2		11		61
LES TROIS-ÎLETS	Accélérateur Vatable	30	-		5		35
LES TROIS-ÎLETS	Bâche de pompage de Morne Clouette	63	2		8		73
LES TROIS-ÎLETS	Réducteur de pression Habitation Anse Mitan	-	-		2		2
LES TROIS-ÎLETS	Réducteur de pression Morne Bigot	-	-		1		1
LES TROIS-ÎLETS	Réservoir Bois d'Inde 1	3	2		3		8
LES TROIS-ÎLETS	Réservoir Bois d'Inde 2	46	2		3		51
LES TROIS-ÎLETS	Réservoir Bourg Trois-Ilets	3	2		1		6
LES TROIS-ÎLETS	Réservoir Grand Maison	7	2		2		11
LES TROIS-ÎLETS	Réservoir La Ferme	-	2		3		5
LES TROIS-ÎLETS	Réservoir L'Armée	-	2		2		4
LES TROIS-ÎLETS	Réservoir Les Hameaux	-	2		1		3
LES TROIS-ÎLETS	Réservoir Morne Clouette	3	2		14		19
LES TROIS-ÎLETS	Station de pompage de La Ferme	106	2		3		111
LES TROIS-ÎLETS	Station de pompage de Les Hameaux - Armée / Gallochat	102	2		8		112
RIVIÈRE-PILOTE	Bâche de pompage de Josseaud 1	74	2		9		85
RIVIÈRE-PILOTE	Bâche de pompage de Morne Roches	70	2		5		77
RIVIÈRE-PILOTE	Bâche de pompage de Saint Vincent	72	2		3		77
RIVIÈRE-PILOTE	Comptage Mare Capron	-	-		3		3
RIVIÈRE-PILOTE	Réservoir Anse Figuier	35	2		2		39
RIVIÈRE-PILOTE	Réservoir Bourg Pomponne	37	2		-		39

| L'exploitation du Service

Commune	Site	Tâches d'exploitation	Tâches maintenance préventive	de	Tâches maintenance corrective	de	Total
RIVIÈRE-PILOTE	Réservoir En camée	-	2		-		2
RIVIÈRE-PILOTE	Réservoir Josseaud	35	2		-		37
RIVIÈRE-PILOTE	Réservoir Morne Honoré	57	2		11		70
RIVIÈRE-PILOTE	Réservoir Morne Roches	3	2		2		7
RIVIÈRE-PILOTE	Réservoir Morne WAN 1	-	2		1		3
RIVIÈRE-PILOTE	Réservoir Morne WAN 2	-	2		-		2
RIVIÈRE-PILOTE	Réservoir Saint Vincent	-	2		1		3
RIVIÈRE-PILOTE	Réservoir Vieille Citerne	52	2		8		62
RIVIÈRE-PILOTE	Station de pompage de Josseaud 2	74	2		6		82
RIVIÈRE-PILOTE	Station de pompage du Bourg Pomponne	58	2		2		62
RIVIÈRE-PILOTE	Surpresseur Croix Godet	53	2		2		57
RIVIÈRE-PILOTE	Surpresseur Morne Roches	42	2		-		44
RIVIÈRE-SALÉE	Accélérateur Moussala	-	1		7		8
RIVIÈRE-SALÉE	Accélérateur Thoraille (nouveau)	35	1		19		55
RIVIÈRE-SALÉE	Bâche de pompage de La Haut (Dédé)	64	3		17		84
RIVIÈRE-SALÉE	Bâche de pompage de Thoraille	71	2		6		79
RIVIÈRE-SALÉE	Bureau Petit Bourg	-	-		812		812
RIVIÈRE-SALÉE	Chloration Fleury	90	2		42		134
RIVIÈRE-SALÉE	Réservoir Courbaril	3	2		74		79
RIVIÈRE-SALÉE	Réservoir Dédé	8	2		6		16
RIVIÈRE-SALÉE	Réservoir Desmarinière Bas	3	2		4		9
RIVIÈRE-SALÉE	Réservoir Desmarinière Haut	-	2		3		5
RIVIÈRE-SALÉE	Réservoir Fond Masson	9	2		4		15
RIVIÈRE-SALÉE	Réservoir Laugier 1 Sud (ancien, petit)	9	2		2		13
RIVIÈRE-SALÉE	Réservoir Laugier 2 Nord (grand)	53	2		2		57
RIVIÈRE-SALÉE	Réservoir Médecin	13	2		10		25
RIVIÈRE-SALÉE	Réservoir Petit Bourg	5	2		3		10
RIVIÈRE-SALÉE	Réservoir Sans Pareil	-	2		1		3
RIVIÈRE-SALÉE	Réservoir Thoraille	8	2		9		19
RIVIÈRE-SALÉE	Station de pompage de Courbaril	71	3		40		114
RIVIÈRE-SALÉE	Station de pompage de Desmarinière Bas	59	2		12		73
RIVIÈRE-SALÉE	Station de pompage de Fond Masson	69	3		18		90
RIVIÈRE-SALÉE	Station de pompage de Sans Pareil	68	2		8		78
RIVIÈRE-SALÉE	Surpresseur Petit Bourg	53	2		32		87

| L'exploitation du Service

Commune	Site	Tâches d'exploitation	Tâches maintenance préventive	de	Tâches maintenance corrective	de	Total
SAINTE-ANNE	Bâche de pompage de Cap Ferré	62	2		4		68
SAINTE-ANNE	Bâche de pompage de Crève Coeur	61	2		14		77
SAINTE-ANNE	Réducteur de pression voie communale du Cap Cabaret près du réservoir	-	-		1		1
SAINTE-ANNE	Réservoir Baie des Anglais	7	2		5		14
SAINTE-ANNE	Réservoir Bourg Bas 2 Sainte-Anne	54	2		2		58
SAINTE-ANNE	Réservoir Bourg Haut 1 Sainte-Anne	-	2		3		5
SAINTE-ANNE	Réservoir Cap Chevalier 1 Bas	6	2		2		10
SAINTE-ANNE	Réservoir Cap Chevalier 2 Haut	7	2		6		15
SAINTE-ANNE	Réservoir Cap Ferré	5	2		1		8
SAINTE-ANNE	Réservoir Club Méditerranée	-	2		1		3
SAINTE-ANNE	Réservoir Poirier	27	2		3		32
SAINTE-LUCE	Réducteur de pression Bellay 1 face à la maison René	-	-		1		1
SAINTE-LUCE	Réducteur de pression pont citée les cotaux	-	-		4		4
SAINTE-LUCE	Réservoir Bellevue (St Luce)	3	2		3		8
SAINTE-LUCE	Réservoir Bourg Sainte-Luce	45	2		2		49
SAINTE-LUCE	Réservoir Corps de Garde	-	2		-		2
SAINTE-LUCE	Réservoir Epinay	44	2		6		52
SAINTE-LUCE	Réservoir Morne des Pères	5	2		1		8
SAINTE-LUCE	Réservoir Trois Rivières	3	2		7		12
SAINTE-LUCE	Station de pompage de Bourg Sainte-Luce	56	2		10		68
SAINTE-LUCE	Station de pompage de Corps de Garde	74	2		6		82
SAINT-ESPRIT	Bâche de pompage de Veille Citerne	69	2		7		78
SAINT-ESPRIT	Réservoir Bourg Saint-Esprit	-	2		2		4
SAINT-ESPRIT	Réservoir Morne Lavaleur	51	2		3		56
SAINT-ESPRIT	Station de pompage de Bourg Saint-Esprit	71	2		15		88
SAINT-JOSEPH	Comptage Vente Jonction	1	-		23		24
SAINT-JOSEPH	Comptage Vente Presqu'île	1	-		8		9
SAINT-JOSEPH	Forage Rivière Blanche 3	-	-		2		2
SAINT-JOSEPH	Réservoir Rivière Blanche 8000	-	-		1		1
SAINT-JOSEPH	Station de pompage de Rivière Blanche - Balata	7	-		13		20
SAINT-JOSEPH	Station de pompage de Rivière Blanche - Séailles	7	-		29		36
SAINT-JOSEPH	Usine de Rivière Blanche	842	1		271		1 114
TOTAL		6 182	297		3 308		9 787

PERIMETRE ROBERT ET TRINITE

Commune	Site	Tâches d'exploitation	Tâches maintenance préventive	de	Tâches maintenance corrective	de	Total
LA TRINITÉ	Chloration Desmarinière	6	-		19		25
LA TRINITÉ	Comptage Cosmy	61	-		42		103
LA TRINITÉ	Compteur sectorisation Morne poirier	-	-		5		5
LA TRINITÉ	Réducteur de pression Petit Galion	-	-		1		1
LA TRINITÉ	Réservoir Beauséjour 1	3	-		12		15
LA TRINITÉ	Réservoir Beauséjour 2	3	-		2		5
LA TRINITÉ	Réservoir Brin d'Amour	3	-		13		16
LA TRINITÉ	Réservoir Desmarinières	50	-		17		67
LA TRINITÉ	Réservoir La Crique	28	-		7		35
LA TRINITÉ	Réservoir Morne Congo	3	-		10		13
LA TRINITÉ	Réservoir Morne Figue	3	-		-		3
LA TRINITÉ	Réservoir Morne Pavillon 1	3	-		4		7
LA TRINITÉ	Réservoir Morne Pavillon 2	4	-		16		20
LA TRINITÉ	Réservoir Petit Galion	4	-		14		18
LA TRINITÉ	Réservoir VVF Tartane	23	-		2		25
LA TRINITÉ	Station de pompage de Morne Figue	6	-		20		26
LA TRINITÉ	Station de pompage de Morne Pavillon 1	5	-		29		34
LA TRINITÉ	Surpresseur Anse L'Etang	6	-		40		46
LA TRINITÉ	Vanne régulation quartier Bac (Desmarinières)	-	-		5		5
LE ROBERT	Bâche de pompage de Chapelle Villarson	4	-		24		28
LE ROBERT	Bâche de pompage de Estrade (Mont Vert)	9	-		26		35
LE ROBERT	Comptage Chapelle Villarson	-	-		2		2
LE ROBERT	Compteur sectorisation Bois Désir	-	-		2		2
LE ROBERT	Compteur sectorisation Bois Neuf	-	-		3		3
LE ROBERT	Compteur sectorisation Brises	-	-		1		1
LE ROBERT	Compteur sectorisation Café	-	-		1		1
LE ROBERT	Compteur sectorisation Chere epices vert pre	-	-		2		2
LE ROBERT	Compteur sectorisation Dominant vert pre	-	-		1		1
LE ROBERT	Compteur sectorisation Rivière pomme vert pre	-	-		1		1
LE ROBERT	Réducteur de pression abris bus Fond Nicolas n°4	-	-		2		2
LE ROBERT	Régulation chinois	-	-		11		11
LE ROBERT	Réservoir Augrain	25	-		10		35
LE ROBERT	Réservoir Bourg Robert	27	1		7		35
LE ROBERT	Réservoir Boutaud	5	-		18		23
LE ROBERT	Réservoir Chapelle Villarson	-	-		3		3
LE ROBERT	Réservoir de VERT PRE 3	72	1		3		76
LE ROBERT	Réservoir Duchène 1	5	-		17		22
LE ROBERT	Réservoir Duchène 2	4	-		16		20

| L'exploitation du Service

Commune	Site	Tâches d'exploitation	Tâches maintenance préventive	de	Tâches maintenance corrective	de	Total
LE ROBERT	Réservoir Estrade (Mont Vert)	11	1		11		23
LE ROBERT	Réservoir Fond Nicolas	7	-		10		17
LE ROBERT	Réservoir Four à Chaux	4	-		3		7
LE ROBERT	Réservoir Moulin à Vent	1	-		10		11
LE ROBERT	Réservoir Pointe La Rose	5	-		2		7
LE ROBERT	Réservoir Pointe Lynch	4	-		14		18
LE ROBERT	Station de pompage de Four à Chaux	6	-		27		33
LE ROBERT	Station pompage de Directoire (vers Réservoir Vert Pre 3)	4	1		24		29
TOTAL		404	4		509		917

LES INTERVENTIONS SUR LE RESEAU DE DISTRIBUTION

Le tableau ci-après détaille par grande famille les interventions réalisées au cours de l'exercice sur le réseau de distribution. **Sont surlignées en bleu** les actions de recherche et de réparations de fuites :

Les interventions sur le réseau de distribution - Périmètre Espace Sud				
Indicateur	Type d'intervention	2022	2023	N/N-1 (%)
Accessoires	créés	16	4	-75,0%
Accessoires	renouvelés	106	133	25,5%
Accessoires	supprimés	-	5	-
Appareils de fontainerie	créés	2	1	-50,0%
Appareils de fontainerie	renouvelés	1	3	200,0%
Appareils de fontainerie	réparés	2	5	150,0%
Appareils de fontainerie	vérifiés	1	6	500,0%
Arrêts d'eau réalisés sur le réseau d'eau potable	dans le cadre du service	-	2	-
Branchements	créés	183	409	123,5%
Branchements	modifiés	10	19	90,0%
Branchements	renouvelés	489	289	-40,9%
Branchements	supprimés	3	5	66,7%
Compteurs	déposés	42	18	-57,1%
Compteurs	posés	194	610	214,4%
Compteurs	remplacés	6114	2749	-55,0%
Devis métrés	réalisés	133	644	384,2%
Enquêtes	Clientèle	5239	4761	-9,1%
Fermetures d'eau	à la demande du client	135	145	7,4%
Fermetures d'eau	autres	175	137	-21,7%
Éléments de réseau	mis à niveau	12	12	0,0%
Remise en eau	sur le réseau	1260	1383	9,8%
Réparations	fuite sur accessoire réseau	8	17	112,5%
Réparations	fuite sur branchement	1817	2045	12,5%
Réparations	fuite sur réseau de distribution	666	512	-23,1%
Autres		5 201	4 678	-10,1%
Total actes		21 809	18 592	-14,8%

| L'exploitation du Service

Les interventions sur le réseau de distribution - Périmètre Robert-Trinité				
Indicateur	Type d'intervention	2022	2023	N/N-1 (%)
Accessoires	créés	1	1	0,0%
Accessoires	renouvelés	2	9	350,0%
Appareils de fontainerie	créés	1	1	0,0%
Appareils de fontainerie	renouvelés	-	4	-
Appareils de fontainerie	réparés	-	1	-
Branchements	créés	61	86	41,0%
Branchements	modifiés	10	-	-100,0%
Branchements	renouvelés	48	27	-43,8%
Branchements	supprimés	1	-	-100,0%
Compteurs	déposés	4	7	75,0%
Compteurs	posés	63	109	73,0%
Compteurs	remplacés	1128	2473	119,2%
Devis métrés	réalisés	36	155	330,6%
Enquêtes	Clientèle	1019	2024	98,6%
Fermetures d'eau	à la demande du client	71	56	-21,1%
Fermetures d'eau	autres	61	38	-37,7%
Eléments de réseau	mis à niveau	7	6	-14,3%
Remise en eau	sur le réseau	301	312	3,7%
Réparations	fuite sur accessoire réseau	1	4	300,0%
Réparations	fuite sur branchement	508	643	26,6%
Réparations	fuite sur réseau de distribution	193	170	-11,9%
Autres		968	1 350	39,5%
Total actes		4 484	7 476	66,7%

LES REPONSES AUX DT ET DICT

Construire Sans Détruire

Au vu des dommages déplorés chaque année, et à la faveur du Grenelle II, l'Etat a engagé une réforme de la prévention des dommages aux réseaux lors de travaux.

Cette réforme concerne les collectivités locales en tant que maîtres d'ouvrage, exploitants de réseaux, coordonnateurs des travaux sur la voirie, et responsables de la police de la sécurité sur leur territoire. Elle concerne SUEZ Eau France en tant que maître d'ouvrage, exploitant, et entreprise de travaux.

Elle s'appuie sur deux piliers :

| L'exploitation du Service

Le premier pilier est l'instauration d'un guichet unique.

Il s'agit d'une plateforme internet <http://www.reseaux-et-canalisations.gouv.fr>, qui référence l'ensemble des exploitants de chaque commune. Son financement se fait par deux redevances à acquitter annuellement à l'INERIS depuis le 1er janvier 2012 :

- une perçue auprès des exploitants au prorata des longueurs de réseaux,
- l'autre auprès des prestataires de services en formalités de déclaration.

Le deuxième pilier est la réforme de la procédure de déclaration des travaux.

Le décret n°2011-1231 du 5 octobre 2011, appliqué depuis le 1er juillet 2012, instaure une responsabilité renforcée des maîtres d'ouvrage de travaux dans la préparation des projets pour que les entreprises d'exécution disposent de la meilleure connaissance possible de la localisation des réseaux avant d'entreprendre les travaux.

- Il impose aux maîtres d'ouvrage et aux entreprises de travaux de déclarer leurs projets et travaux dans le Guichet Unique pour obtenir les plans des exploitants,
- Il fixe des obligations de compétences pour les maîtres d'ouvrage et les entreprises de travaux obligatoires au 1er janvier 2017 et encadre les techniques de travaux,
- Il impose aux exploitants de communiquer au Guichet Unique, la zone d'implantation des ouvrages exploités pour chaque commune concernée,
- Il impose aux exploitants de transmettre au Guichet Unique, toute modification du périmètre des plans de zonage,
- Il impose aux exploitants une amélioration de la cartographie, avec obligation aux réseaux sensibles au 1er janvier 2019 en unité urbaine et au 1er janvier 2026,
- Il impose des réponses plus rapides et plus précises aux déclarations préalables, et une anticipation des situations de crise,
- Il prévoit des sanctions administratives complémentaires.

Ces mesures sont inscrites dans le code de l'environnement, et par de nombreux arrêtés d'application.



Nos Actions

En amont du traitement des demandes de travaux/déclarations d'intention de commencement de travaux, SUEZ Eau France s'engage à référencer sur le Guichet Unique les communes adhérentes au contrat. Nous tenons à jour ce référencement. Les ouvrages d'eau potable, d'irrigation et d'assainissement sont référencés dans la catégorie réseaux non sensibles, conformément au décret 2010-1600 du 20 décembre 2010.

Nous transmettons au Guichet Unique les plans de zonage exigés par le décret Construire Sans Détruire (CSD), afin de recevoir l'exhaustivité des demandes de travaux/déclarations d'intention de commencement de travaux concernées par l'emprise des réseaux. Ces plans de zonage sont réactualisés chaque semaine.

Nous utilisons les informations du SIG pour répondre aux demandes de travaux/déclarations d'intention de commencement de travaux. Dès la réception des plans de recollement des nouveaux travaux (précision à 40 cm exigée par le décret CSD), le service SIG/Cartographie met à jour le SIG. Les modifications du réseau sont directement intégrées dans les plans conformes des récépissés des demandes de travaux/déclarations d'intention de commencement de travaux.

Pour générer des plans conformes à la réglementation CSD, nous utilisons un outil cartographique dédié qui intègre dans les plans les informations exigées par le décret comme la localisation et la nature du réseau, le matériau et le diamètre des canalisations, la classe de précision de chaque ouvrage...

| L'exploitation du Service

Nombre de réponses aux DT et aux DICT					
Type de réponses	Nombre 31/12/2019	au Nombre 31/12/2020	au Nombre 31/12/2021	au Nombre 31/12/2022	au Nombre 31/12/2023
RDICT	288	365	486	317	605
RDT	414	708	873	363	625
RDT-RDICT conjointe	511	685	907	1036	1006
Total	1 213	1 758	2 266	1716	2236

Nous répondons dans les temps réglementaires aux demandes de travaux/déclarations d'intention de commencement de travaux via l'outil PROTYS qui se charge d'envoyer par mail, fax ou courrier, le récépissé et les plans conformes. Chaque envoi est tracé. Les récépissés des demandes de travaux/déclarations d'intention de commencement de travaux sont archivés, consultables et dématérialisés.

Liste des actions spécifique achevées d'une part, engagées d'autre part, au cours de l'exercice en vue de l'amélioration du rendement de réseau et l'indice linéaire de perte

LA RECHERCHE DE FUTITES

Le tableau ci-après détaille les interventions de recherche de fuites réalisées sur le réseau dans le courant de l'année, ainsi que les fuites réparées suite à ces détections :

Les recherches de fuites sur le réseau de distribution - Périmètre Espace Sud	
COMMUNE	Nb de recherches de fuites
DUCOS	98
LE DIAMANT	57
LE FRANCOIS	185
LE MARIN	68
LE VAUCLIN	85
LES ANSES D ARLET	24
LES TROIS-ILETS	53
RIVIERE-PILOTE	107
RIVIERE-SALEE	88
SAINTE-ANNE	51
SAINT-ESPRIT	51
STE LUCE	82
Total général	949

Les recherches de fuites sur le réseau de distribution - - Périmètre Ex-SICSM ROBERT/TRINITE	
COMMUNE	Nb de recherches de fuites
LA TRINITE	64
LE ROBERT	110
Total général	174

LES REPARATIONS DE FUTITES

Le tableau ci-après détaille les interventions de fuites réparées sur le réseau dans le courant de l'année :

Les réparations de fuites sur le réseau de distribution - Périmètre Espace Sud		
NM_COMMUNE	Type ITV Réalisée	Total
DUCOS	Accessoire réseau réparer fuite	4
	Appareil fontainerie réparer fuite	2
	Branchement eau renouveler suite fuite sans compteur	6
	Branchement eau réparer fuite	139
	Compteur réparer fuite, changer pièces	57
	Réseau eau réparer fuite	31
	Réseau eau réparer fuite (suite recherche de fuites)	2
	Branchement eau réparer fuite (suite recherche de fuites)	48

| L'exploitation du Service

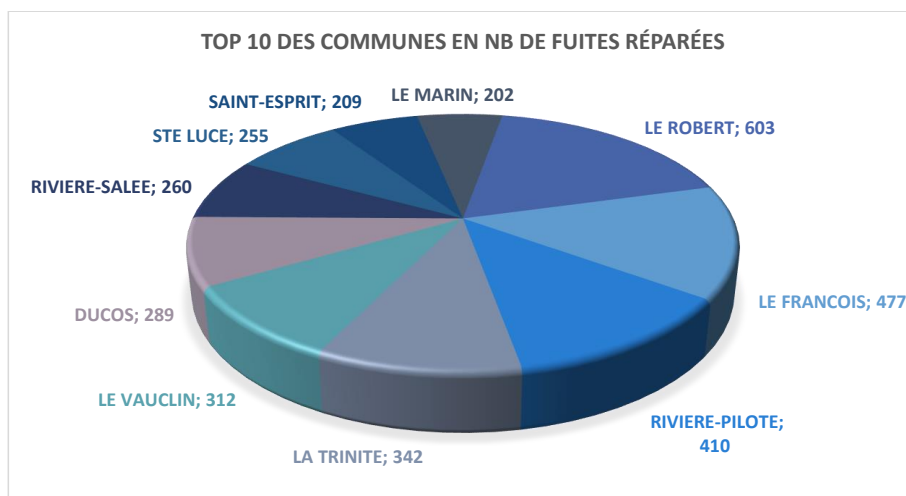
Les réparations de fuites sur le réseau de distribution - Périmètre Espace Sud		
NM_COMMUNE	Type ITV Réalisée	Total
Total DUCOS		387
LE DIAMANT	Accessoire réseau réparer fuite	1
	Branchement eau renouveler suite fuite sans compteur	2
	Branchement eau réparer fuite	78
	Compteur réparer fuite, changer pièces	26
	Réseau eau réparer fuite	19
	Réseau eau réparer fuite (suite recherche de fuites)	5
	Branchement eau réparer fuite (suite recherche de fuites)	15
Total LE DIAMANT		203
LE FRANCOIS	Accessoire réseau réparer fuite	1
	Appareil fontainerie réparer fuite	2
	Branchement eau renouveler suite fuite sans compteur	44
	Branchement eau réparer fuite	235
	Compteur réparer fuite, changer pièces	76
	Réseau eau réparer fuite	68
	Réseau eau réparer fuite (suite recherche de fuites)	11
	Branchement eau réparer fuite (suite recherche de fuites)	39
Total LE FRANCOIS		661
LE MARIN	Réseau eau réparer fuite	2
	Accessoire réseau réparer fuite	1
	Branchement eau renouveler suite fuite sans compteur	1
	Branchement eau réparer fuite	108
	Compteur réparer fuite, changer pièces	26
	Réseau eau réparer fuite	34
	Réseau eau réparer fuite (suite recherche de fuites)	10
	Branchement eau réparer fuite (suite recherche de fuites)	21
Total LE MARIN		269
LE VAUCLIN	Branchement eau renouveler suite fuite sans compteur	1
	Branchement eau réparer fuite	182
	Compteur réparer fuite, changer pièces	45
	Réseau eau réparer fuite	42
	Réseau eau réparer fuite (suite recherche de fuites)	8
	Branchement eau réparer fuite (suite recherche de fuites)	34
Total LE VAUCLIN		397
LES ANSES D ARLET	Accessoire réseau réparer fuite	2
	Branchement eau renouveler suite fuite sans compteur	1
	Branchement eau réparer fuite	53
	Compteur réparer fuite, changer pièces	16
	Réseau eau réparer fuite	23
	Réseau eau réparer fuite (suite recherche de fuites)	7
	Branchement eau réparer fuite (suite recherche de fuites)	12
Total LES ANSES D ARLET		138
LES TROIS-ILETS	Accessoire réseau réparer fuite	2
	Accessoire réseau réparer fuite (suite recherche de fuites)	2
	Branchement eau renouveler suite fuite sans compteur	5
	Branchement eau réparer fuite	81

| L'exploitation du Service

Les réparations de fuites sur le réseau de distribution - Périmètre Espace Sud		
NM_COMMUNE	Type ITV Réalisée	Total
	Compteur réparer fuite, changer pièces	28
	Réseau eau réparer fuite	29
	Réseau eau réparer fuite (suite recherche de fuites)	1
	Branchement eau réparer fuite (suite recherche de fuites)	15
Total LES TROIS-ILETS		216
RIVIERE-PILOTE	Accessoire réseau réparer fuite	1
	Branchement eau renouveler suite fuite sans compteur	3
	Branchement eau réparer fuite	189
	Compteur réparer fuite, changer pièces	50
	Réseau eau réparer fuite	59
	Réseau eau réparer fuite (suite recherche de fuites)	21
	Branchement eau réparer fuite (suite recherche de fuites)	87
Total RIVIERE-PILOTE		517
RIVIERE-SALEE	Appareil fontainerie réparer fuite	1
	Branchement eau renouveler suite fuite sans compteur	6
	Branchement eau réparer fuite	117
	Compteur réparer fuite, changer pièces	61
	Réseau eau réparer fuite	28
	Réseau eau réparer fuite (suite recherche de fuites)	8
	Branchement eau réparer fuite (suite recherche de fuites)	39
Total RIVIERE-SALEE		348
SAINTE-ANNE	Accessoire réseau réparer fuite	1
	Branchement eau renouveler suite fuite sans compteur	3
	Branchement eau réparer fuite	107
	Compteur réparer fuite, changer pièces	18
	Réseau eau réparer fuite	22
	Réseau eau réparer fuite (suite recherche de fuites)	4
	Branchement eau réparer fuite (suite recherche de fuites)	30
Total SAINTE-ANNE		236
SAINT-ESPRIT	Appareil fontainerie réparer fuite	1
	Branchement eau renouveler suite fuite sans compteur	5
	Branchement eau réparer fuite	101
	Compteur réparer fuite, changer pièces	38
	Réseau eau réparer fuite	28
	Réseau eau réparer fuite (suite recherche de fuites)	3
	Branchement eau réparer fuite (suite recherche de fuites)	33
Total SAINT-ESPRIT		260
STE LUCE	Accessoire réseau réparer fuite	2
	Branchement eau renouveler suite fuite sans compteur	2
	Branchement eau réparer fuite	110
	Compteur réparer fuite, changer pièces	45
	Réseau eau réparer fuite	36
	Réseau eau réparer fuite (suite recherche de fuites)	4
	Branchement eau réparer fuite (suite recherche de fuites)	56
Total STE LUCE		337
Total général		3 455

| L'exploitation du Service

Les réparations de fuites sur le réseau de distribution - Périmètre Ex-SICSM ROBERT/TRINITE		
NM_COMMUNE	Type ITV Réalisée	Total
LA TRINITE	Accessoire réseau réparer fuite	2
	Appareil fontainerie réparer fuite	2
	Branchement eau réparer fuite	219
	Compteur réparer fuite, changer pièces	41
	Réseau eau réparer fuite	49
	Branchement eau réparer fuite (suite recherche de fuites)	18
	Total LA TRINITE	342
LE ROBERT	Accessoire réseau réparer fuite	2
	Appareil fontainerie réparer fuite	1
	Branchement eau renouveler suite fuite sans compteur	5
	Branchement eau réparer fuite	377
	Compteur réparer fuite, changer pièces	70
	Réseau eau réparer fuite	106
	Branchement eau réparer fuite (suite recherche de fuites)	30
Total LE ROBERT		602
Total général		944

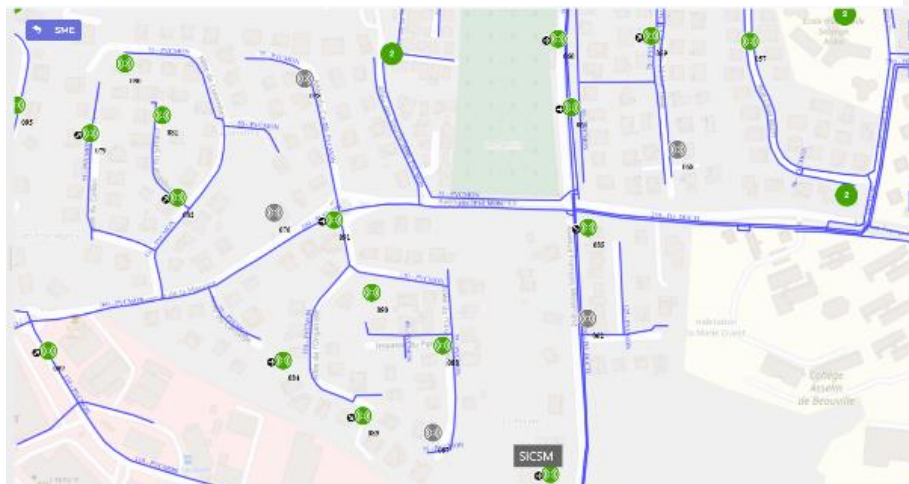


LE PROJET DE POSE DE PRELOCALISATEURS ET DE COMPTEURS DE SECTORISATION

- Pose pré-localisateurs fixe : Pour faire suite à l'appel d'offre de la CAESM, la pose des pré-localisateurs a débuté au mois de novembre 2022. Les premières communes équipées ont été Ducos et Saint-Esprit. L'objectif est de terminer la pose de 2000 pré-localisateurs à fin 2024.
Ci-dessous : un pré-localisateur et son antenne émettrice



Les prélocs communiquent via des antennes réceptrices placées en différent point du réseau et affichent leurs résultats sur le logiciel Aquadvanced (supervision).
(Voir capture d'écran ci-dessous)



- Comptage sectorisation : L'appel d'offre de la CAESM a dû être relancé et devrait aboutir en 2023. Il a pour but de doter le réseau de distribution d'environ 130 compteurs de sectorisation. Ils permettront d'identifier en temps réel les secteurs fuyards sur les différents réseaux de distribution avec un suivi journalier via la supervision.

Taux d'occurrence des interruptions de service non programmées ;

2022	TAUX D'OCCURRENCE
ESPACE SUD	6,16
ROBERT ET TRINITE	9,95

Nombre et nature des dépannages effectués en urgence au cours de l'exercice

Commune	Les interventions réalisées en URGENCE sur le réseau de distribution - Périmètre Espace Sud	Total
DUCOS	Branchement eau ouvrir	1
	Branchement eau renouveler sans compteur	1
	Branchement eau réparer fuite	11
	Branchement eau réparer fuite (suite recherche de fuites)	7
	Compteur remplacer pour anomalie technique	1
	Réseau eau enquêter (débit, pression)	1
	Réseau eau réparer fuite	1
	Réseau eau réparer fuite (suite recherche de fuites)	1
Total DUCOS		24
LE DIAMANT	BAC remettre en état	1
	Branchement eau enquêter fuite	1
	Branchement eau renouveler sans compteur	1
	Branchement eau réparer fuite	4
	Branchement eau réparer fuite (suite recherche de fuites)	2
	Réseau eau enquêter fuite	2
	Réseau eau purger	1
	Réseau eau rechercher fuite	1
	Réseau eau réparer fuite (suite recherche de fuites)	3
	Terrasser	1
Total LE DIAMANT		17
LE FRANCOIS	Branchement eau enquêter fuite	8
	Branchement eau renouveler sans compteur	1
	Branchement eau renouveler suite fuite sans compteur	2
	Branchement eau réparer fuite	12
	Branchement eau réparer fuite (suite recherche de fuites)	2
	Compteur réparer fuite, changer pièces	3
	Réseau eau enquêter (débit, pression)	1
	Réseau eau enquêter fuite	3
	Réseau eau rechercher fuite	1
	Réseau eau réparer fuite	3
	Réseau eau réparer fuite (suite recherche de fuites)	1
Total LE FRANCOIS		37
LE LAMENTIN	Réseau eau enquêter fuite	1
Total LE LAMENTIN		1
LE MARIN	Branchement eau enquêter fuite	1

| L'exploitation du Service

Commune	Les interventions réalisées en URGENCE sur le réseau de distribution - Périmètre Espace Sud	Total
	Branchement eau renouveler suite fuite sans compteur	1
	Branchement eau réparer fuite	14
	Réseau eau enquêter (débit, pression)	3
	Réseau eau enquêter fuite	1
	Réseau eau purger	1
	Réseau eau rechercher fuite	6
	Réseau eau réparer fuite	7
	Réseau eau réparer fuite (suite recherche de fuites)	2
	Terrasser	1
Total LE MARIN		37
LE VAUCLIN	Branchement eau enquêter fuite	5
	Branchement eau réparer fuite	13
	Branchement eau réparer fuite (suite recherche de fuites)	1
	Compteur remplacer pour anomalie technique	3
	Compteur réparer fuite, changer pièces	2
	Réseau eau enquêter (débit, pression)	1
	Réseau eau enquêter fuite	3
	Réseau eau rechercher fuite	2
	Réseau eau réparer fuite	7
	Réseau eau réparer fuite (suite recherche de fuites)	2
Total LE VAUCLIN		39
LES ANSES D ARLET	Branchement eau enquêter fuite	1
	Branchement eau réparer fuite	2
	Branchement eau réparer fuite (suite recherche de fuites)	3
	Compteur réparer fuite, changer pièces	2
	Réseau eau enquêter fuite	1
	Réseau eau purger	1
	Réseau eau rechercher fuite	1
	Réseau eau réparer fuite	2
	Réseau eau réparer fuite (suite recherche de fuites)	3
	Vanne inspecter - manoeuvrer	1
Total LES ANSES D ARLET		17
LES TROIS-ILETS	Branchement eau enquêter fuite	5
	Branchement eau renouveler suite fuite sans compteur	1
	Branchement eau réparer fuite	7
	Branchement eau réparer fuite (suite recherche de fuites)	2
	Compteur réparer fuite, changer pièces	1
	Réseau eau enquêter (débit, pression)	2
	Réseau eau réparer fuite	1
Total LES TROIS-ILETS		19
RIVIERE-PILOTE	Appareil fontainerie enquêter	1
	Branchement eau enquêter fuite	1
	Branchement eau réparer fuite	13
	Branchement eau réparer fuite (suite recherche de fuites)	4
	Compteur enquêter fuite	1
	Compteur réparer fuite, changer pièces	2

| L'exploitation du Service

Commune	Les interventions réalisées en URGENCE sur le réseau de distribution - Périmètre Espace Sud	Total
	Réseau eau enquêter (débit, pression)	1
	Réseau eau enquêter fuite	3
	Réseau eau rechercher fuite	3
	Réseau eau réparer fuite	9
	Réseau eau réparer fuite (suite recherche de fuites)	4
	Terrasser	1
Total RIVIERE-PILOTE		43
RIVIERE-SALEE	Branchement eau enquêter fuite	3
	Branchement eau renouveler sans compteur	1
	Branchement eau réparer fuite	4
	Branchement eau réparer fuite (suite recherche de fuites)	6
	Compteur enquêter client	2
	Compteur réparer fuite, changer pièces	3
	Réseau eau enquêter (débit, pression)	4
	Réseau eau enquêter fuite	3
	Réseau eau réparer fuite	1
	Réseau eau réparer fuite (suite recherche de fuites)	1
	Réseau eau vidanger	1
Total RIVIERE-SALEE		29
SAINTE-ANNE	Branchement eau réparer fuite	7
	Branchement eau réparer fuite (suite recherche de fuites)	3
	Compteur réparer fuite, changer pièces	1
	Réseau eau enquêter fuite	4
	Réseau eau rechercher fuite	1
	Réseau eau réparer fuite	8
	Réseau eau réparer fuite (suite recherche de fuites)	1
	Terrasser	1
Total SAINTE-ANNE		26
SAINT-ESPRIT	Branchement eau enquêter fuite	1
	Branchement eau réparer fuite	3
	Branchement eau réparer fuite (suite recherche de fuites)	6
	Compteur enquêter client	1
	Réseau eau enquêter (débit, pression)	1
Total SAINT-ESPRIT		12
STE LUCE	Accessoire réseau réparer fuite	1
	Branchement eau enquêter fuite	1
	Branchement eau renouveler sans compteur	1
	Branchement eau renouveler suite fuite sans compteur	1
	Branchement eau réparer fuite	11
	Branchement eau réparer fuite (suite recherche de fuites)	2
	Compteur remplacer pour anomalie technique	2
	Réseau eau enquêter (débit, pression)	2
	Réseau eau enquêter fuite	3
	Réseau eau rechercher fuite	2
	Réseau eau réparer fuite	4
Total STE LUCE		30

| L'exploitation du Service

Commune	Les interventions réalisées en URGENCE sur le réseau de distribution - Périmètre Espace Sud	Total
Total général		331

Commune	Les interventions réalisées en URGENCE sur le réseau de distribution - Périmètre Ex-SICSM ROBERT/TRINITE	Total
LA TRINITE	accessoire réseau réparer fuite	1
	branchement eau enquêter fuite	12
	Branchement eau réparer (hors fuite)	2
	branchement eau réparer fuite	28
	compteur enquêter anomalie	1
	réseau eau enquêter fuite	3
	réseau eau réparer fuite	8
	réseau eau réparer fuite (suite recherche de fuites)	7
	réseau eau vidanger	1
	terrasser	1
	vanne inspecter - manoeuvrer	1
Total LA TRINITE		65
LE ROBERT	accessoire réseau enquêter	1
	accessoire réseau réparer fuite	1
	appareil fontainerie réparer fuite	1
	branchement eau enquêter fuite	17
	branchement eau réparer fuite	45
	branchement eau réparer fuite (suite recherche de fuites)	1
	branchement eau rouvrir suite non paiement	1
	compteur déplacer	1
	compteur réparer fuite, changer pièces	7
	réseau eau enquêter (débit, pression)	6
	réseau eau enquêter fuite	7
	réseau eau enquêter pour qualité eau	1
	réseau eau purger	1
	réseau eau rechercher fuite	2
	réseau eau réparer fuite	21
	réseau eau réparer fuite (suite recherche de fuites)	1
	vanne inspecter - manoeuvrer	1
	voirie faire réfection	1
Total LE ROBERT		116
Total général		181

Liste des sinistres intervenus au cours de l'exercice, cause, conséquences, avec indentification des sinistres couverts par les assurances.

Ref Interne dossier	Statut	Responsabilité du Sinistre	Entité concernée	Date sinistre	Date réclamation	Nature du dossier	Cause du Sinistre	Origine du Sinistre	Types de dommages	Domaine	Adresse sinistre	Code postal sinistre
2023/CLA000000040828/LP	Ouvert	Responsabilité à Déterminer	CR MARTINIQUE - SOCIETE MARTINQUAISE DES EAUX	14/05/2023	05/07/23	Amiable	Fuite	Branchement	Dommages matériels	Eau	QUARTIER POINTE ROYALE	97231-LE ROBERT
2023/CLA000000040266/AR	Ouvert	Responsabilité à Déterminer	CR MARTINIQUE - SOCIETE MARTINQUAISE DES EAUX	23/03/2023	31/03/23	Amiable	Fuite		Dommages matériels	Eau	RUE JOSEPH LA GROSSILLIERE - QUARTIER COUR TAMARIN	97222-BELLEFONTAINE
2023/CLA000000041188/LP	Ouvert	Responsabilité à Déterminer	CR MARTINIQUE - SOCIETE MARTINQUAISE DES EAUX	06/09/2023	12/09/23	Amiable	Fuite	Branchement	Dommages matériels	Eau	MORNE BLANC ANCINELLE	97223-LE DIAMANT
2023/CLA000000041243/LP	Ouvert	Responsabilité à Déterminer	CR MARTINIQUE - SOCIETE MARTINQUAISE DES EAUX	29/08/2023	27/09/23	Amiable	Suppression	Branchement	Dommages matériels	Eau	25 ALLEE DU GINGEMBRE	97223-LE DIAMANT
2023/CLA000000041106/NV	Ouvert	Responsabilité à Déterminer	CR MARTINIQUE - SOCIETE MARTINQUAISE DES EAUX	18/07/2023	01/09/23	Amiable	Fuite	Canalisation	Dommages matériels	Eau	QUARTIER POINTE THALEMONT	97240-LE FRANCOIS
2023/CLA000000041183/LP	Ouvert	Responsabilité à Déterminer	CR MARTINIQUE - SOCIETE MARTINQUAISE DES EAUX	18/07/2023	01/09/23	Amiable	Fuite	Branchement	Dommages matériels	Eau	PLACE D'ARMES - RUE VICTOR LAMON	97232-LE LAMENTIN (Martinique)
2023/CLA000000041097/AR	Ouvert	Responsabilité à Déterminer	CR MARTINIQUE - SOCIETE MARTINQUAISE DES EAUX	17/08/2023	29/08/23	Amiable	Fuite		Dommages matériels	Eau	3 LOTISSEMENT KARJALI - QUARTIER LA MARE AUX BOEUF	97231-LE ROBERT
2023/CLA000000040657/AR	Ouvert	Responsabilité Engagée	CR MARTINIQUE - SOCIETE MARTINQUAISE DES EAUX	26/01/2023	05/05/23	Amiable	Fuite		Dommages matériels	Eau	6 LOTISSEMENT PANORAMIQUE - TROIS RIVIERES	97228-STE LUCE

Propositions d'améliorations sur le fonctionnement des ouvrages

Pistes d'amélioration proposé au maître d'ouvrage

➤ Etanchéité de réservoirs à reprendre

L'étanchéité du GC des réservoirs suivants n'est plus garantie :

- ✓ Bois d'inde 2 (capacité 2000 m3) (Trois-ilets)
- ✓ La ferme (TROIS-ILETS)
- ✓ La montagne (VAUCLIN)
- ✓ Trianon (FRANCOIS)
- ✓ Courbaril (FRANCOIS)
- ✓ Sans-Pareil (RIVIERE-SALEE)
- ✓ Corps de Garde (SAINTE-LUCE)
- ✓ Duchêne (Robert)
- ✓ Bouteaud (Robert)
- ✓ Four à Chaux (Robert)

4.2 Bilan des travaux

Les travaux de renouvellement effectués par le Déléataire

Conformément à nos obligations contractuelles, nous avons procédé aux travaux de renouvellement nécessaires au bon fonctionnement des installations. Les principaux travaux de renouvellement réalisés dans le courant de l'exercice sont les suivants :

PERIMETRE ESPACE SUD

CHANTIERS	COMMUNES	SITE	NATURE	CAESM EAU
00000000000			PERSONNEL	151 494
			TVX RENOUVELLEMENT	80 583
			VARIATIONS DE STOCK	
			MAGASIN	68 056
			VEHICULE	9 858
			VETEMENT & OUTILLAGE	3 408
Total 00000000000				313 399
RCC000		RNVLT Compteurs S.Client	PERSONNEL	167 675
			VARIATIONS DE STOCK	
		RNVLT Compteurs S.Client	MAGASIN	116 642
		RNVLT Compteurs S.Client	VEHICULE	9 368
		RNVLT Compteurs S.Client	VETEMENT & OUTILLAGE	3 238
Total RCC000				296 923
RE14016		14 REDUCTEURS PRESS° REG ATS	PERSONNEL	138 650
		14 REDUCTEURS PRESS° REG ATS	TVX RENOUVELLEMENT	10 410
			VARIATIONS DE STOCK	
		14 REDUCTEURS PRESS° REG ATS	MAGASIN	52 551
		14 REDUCTEURS PRESS° REG ATS	VEHICULE	6 637
		14 REDUCTEURS PRESS° REG ATS	VETEMENT & OUTILLAGE	2 294
Total RE14016				210 543
RE14032		RPLCT VENTOUSES RESEAUX	PERSONNEL	70 758
		RPLCT VENTOUSES RESEAUX	TVX RENOUVELLEMENT	1 895
			VARIATIONS DE STOCK	
		RPLCT VENTOUSES RESEAUX	MAGASIN	16 434
		RPLCT VENTOUSES RESEAUX	VEHICULE	2 957
		RPLCT VENTOUSES RESEAUX	VETEMENT & OUTILLAGE	1 022
Total RE14032				93 066
RE14033		14 RPLCT VANNES RESEAUX	PERSONNEL	7 492
		14 RPLCT VANNES RESEAUX	TVX RENOUVELLEMENT	1 080
			VARIATIONS DE STOCK	
		14 RPLCT VANNES RESEAUX	MAGASIN	4 659
		14 RPLCT VANNES RESEAUX	VEHICULE	436
		14 RPLCT VANNES RESEAUX	VETEMENT & OUTILLAGE	151
Total RE14033				13 817
RE21172	ROBERT	DIRECT/AGITATEUR CHAUX A	PERSONNEL	276
			VARIATIONS DE STOCK	
	ROBERT	DIRECT/AGITATEUR CHAUX A	MAGASIN	14
	ROBERT	DIRECT/AGITATEUR CHAUX A	VEHICULE	10
	ROBERT	DIRECT/AGITATEUR CHAUX A	VETEMENT & OUTILLAGE	3
Total RE21172				304
RE21185	ROBERT	DIRECT/VANNE FERMET EAU BRUTE	PERSONNEL	2 612
	ROBERT	DIRECT/VANNE FERMET EAU BRUTE	TVX RENOUVELLEMENT	7 182
			VARIATIONS DE STOCK	
	ROBERT	DIRECT/VANNE FERMET EAU BRUTE	MAGASIN	497
	ROBERT	DIRECT/VANNE FERMET EAU BRUTE	VEHICULE	335
	ROBERT	DIRECT/VANNE FERMET EAU BRUTE	VETEMENT & OUTILLAGE	116
Total RE21185				10 741
RE21212	ST JOSEPH	RIBLA/SUPERVISION + 9 API	TVX RENOUVELLEMENT	78
			VARIATIONS DE STOCK	
	ST JOSEPH	RIBLA/SUPERVISION + 9 API	MAGASIN	4
	ST JOSEPH	RIBLA/SUPERVISION + 9 API	VEHICULE	3
	ST JOSEPH	RIBLA/SUPERVISION + 9 API	VETEMENT & OUTILLAGE	1
Total RE21212				85

| L'exploitation du Service

CHANTIERS	COMMUNES	SITE	NATURE	CAESM EAU
RE21338	LAMENTIN	PELLETIER/COMPTEUR VEG	PERSONNEL	357
			VARIATIONS DE STOCK	
	LAMENTIN	PELLETIER/COMPTEUR VEG	MAGASIN	1 193
	LAMENTIN	PELLETIER/COMPTEUR VEG	VEHICULE	50
	LAMENTIN	PELLETIER/COMPTEUR VEG	VETEMENT & OUTILLAGE	17
Total RE21338				1 618
RE21339	LAMENTIN	BELLE ILE/COMPTEUR VEG	PERSONNEL	258
			VARIATIONS DE STOCK	
	LAMENTIN	BELLE ILE/COMPTEUR VEG	MAGASIN	2 651
	LAMENTIN	BELLE ILE/COMPTEUR VEG	VEHICULE	94
	LAMENTIN	BELLE ILE/COMPTEUR VEG	VETEMENT & OUTILLAGE	33
Total RE21339				3 035
RE21340	DUCOS	FOND D'OR/COMPTEUR VEG	VARIATIONS DE STOCK	1 174
	DUCOS	FOND D'OR/COMPTEUR VEG	MAGASIN	38
	DUCOS	FOND D'OR/COMPTEUR VEG	VEHICULE	13
Total RE21340				1 225
RE21346	ST JOSEPH	RIBLA/8 PUPITRES FILTRES	PERSONNEL	1 509
	ST JOSEPH	RIBLA/8 PUPITRES FILTRES	TVX RENOUVELLEMENT	3 286
			VARIATIONS DE STOCK	
	ST JOSEPH	RIBLA/8 PUPITRES FILTRES	MAGASIN	11 364
	ST JOSEPH	RIBLA/8 PUPITRES FILTRES	VEHICULE	523
	ST JOSEPH	RIBLA/8 PUPITRES FILTRES	VETEMENT & OUTILLAGE	181
Total RE21346				16 862
RE21366	ESPACE SUD	SPOT 101 RNVLT 160 BRANCHTS	TVX RENOUVELLEMENT	23 516
			VARIATIONS DE STOCK	
	ESPACE SUD	SPOT 101 RNVLT 160 BRANCHTS	MAGASIN	10 022
	ESPACE SUD	SPOT 101 RNVLT 160 BRANCHTS	VEHICULE	1 081
	ESPACE SUD	SPOT 101 RNVLT 160 BRANCHTS	VETEMENT & OUTILLAGE	374
Total RE21366				34 993
RE2182	RIV SALEE	SP FD MASSON/DEMARREUR	TVX RENOUVELLEMENT	-62
			VARIATIONS DE STOCK	
	RIV SALEE	SP FD MASSON/DEMARREUR	MAGASIN	-3
	RIV SALEE	SP FD MASSON/DEMARREUR	VEHICULE	-2
	RIV SALEE	SP FD MASSON/DEMARREUR	VETEMENT & OUTILLAGE	-1
Total RE2182				-68
RE221	RIV SALEE	SP DESMARINIERES/TRSFORMATEUR	PERSONNEL	1 374
			VARIATIONS DE STOCK	
	RIV SALEE	SP DESMARINIERES/TRSFORMATEUR	MAGASIN	72
	RIV SALEE	SP DESMARINIERES/TRSFORMATEUR	VEHICULE	48
	RIV SALEE	SP DESMARINIERES/TRSFORMATEUR	VETEMENT & OUTILLAGE	17
Total RE221				1 511
RE2210	DUCOS	SP VAUDRANCOURT/POMPE	TVX RENOUVELLEMENT	-175
			VARIATIONS DE STOCK	
	DUCOS	SP VAUDRANCOURT/POMPE	MAGASIN	-9
	DUCOS	SP VAUDRANCOURT/POMPE	VEHICULE	-6
	DUCOS	SP VAUDRANCOURT/POMPE	VETEMENT & OUTILLAGE	-2
Total RE2210				-192
RE2211	FRANCOIS	SP CHOPOTTE/PPES & VANTEL	PERSONNEL	1 825
	FRANCOIS	SP CHOPOTTE/PPES & VANTEL	TVX RENOUVELLEMENT	438
			VARIATIONS DE STOCK	
	FRANCOIS	SP CHOPOTTE/PPES & VANTEL	MAGASIN	117
	FRANCOIS	SP CHOPOTTE/PPES & VANTEL	VEHICULE	79
	FRANCOIS	SP CHOPOTTE/PPES & VANTEL	VETEMENT & OUTILLAGE	27
Total RE2211				2 486
RE2212	RIV SALEE	CROIX GODET/KIT SURPRESSEUR	PERSONNEL	1 454
			VARIATIONS DE STOCK	
	RIV SALEE	CROIX GODET/KIT SURPRESSEUR	MAGASIN	686
	RIV SALEE	CROIX GODET/KIT SURPRESSEUR	VEHICULE	71
	RIV SALEE	CROIX GODET/KIT SURPRESSEUR	VETEMENT & OUTILLAGE	24
Total RE2212				2 235
RE2213	DIAMANT	SP BRG LA CROIX/PPES ET VANTEL	PERSONNEL	5 271
	DIAMANT	SP BRG LA CROIX/PPES ET VANTEL	TVX RENOUVELLEMENT	2 769
			VARIATIONS DE STOCK	
	DIAMANT	SP BRG LA CROIX/PPES ET VANTEL	MAGASIN	413
	DIAMANT	SP BRG LA CROIX/PPES ET VANTEL	VEHICULE	279
	DIAMANT	SP BRG LA CROIX/PPES ET VANTEL	VETEMENT & OUTILLAGE	96

| L'exploitation du Service

CHANTIERS	COMMUNES	SITE	NATURE	CAESM EAU
Total RE2213				8 828
RE2214	DIAMANT	SP BRG LA CROIX/ARM CMDE	PERSONNEL	6 019
	DIAMANT	SP BRG LA CROIX/ARM CMDE	VARIATIONS DE STOCK	
	DIAMANT	SP BRG LA CROIX/ARM CMDE	MAGASIN	313
	DIAMANT	SP BRG LA CROIX/ARM CMDE	VEHICULE	211
Total RE2214				6 617
RE2216	DUCOS	BAC COCO/SURPRESSEUR	PERSONNEL	8 927
	DUCOS	BAC COCO/SURPRESSEUR	TVX RENOUVELLEMENT	8 597
	DUCOS	BAC COCO/SURPRESSEUR	VARIATIONS DE STOCK	
	DUCOS	BAC COCO/SURPRESSEUR	MAGASIN	896
	DUCOS	BAC COCO/SURPRESSEUR	VEHICULE	605
Total RE2216				19 233
RE2217	VAUCLIN	SIGY/KIT SURPRESSEUR	TVX RENOUVELLEMENT	3 807
	VAUCLIN	SIGY/KIT SURPRESSEUR	VARIATIONS DE STOCK	
	VAUCLIN	SIGY/KIT SURPRESSEUR	MAGASIN	191
	VAUCLIN	SIGY/KIT SURPRESSEUR	VEHICULE	129
Total RE2217				4 172
RE22179	LAMENTIN	PANSOLAIRE/POINTCOMPTAGEJONCT N	PERSONNEL	5 811
	LAMENTIN	PANSOLAIRE/POINTCOMPTAGEJONCT N	TRANSPORT	158
	LAMENTIN	PANSOLAIRE/POINTCOMPTAGEJONCT N	TVX RENOUVELLEMENT	15 690
	LAMENTIN	PANSOLAIRE/POINTCOMPTAGEJONCT N	VARIATIONS DE STOCK	
	LAMENTIN	PANSOLAIRE/POINTCOMPTAGEJONCT N	MAGASIN	2 394
	LAMENTIN	PANSOLAIRE/POINTCOMPTAGEJONCT N	VEHICULE	783
Total RE22179				25 106
RE22182	ROBERT	DIRECTOIRE/FILTRE2/SABLE	PERSONNEL	1 836
	ROBERT	DIRECTOIRE/FILTRE2/SABLE	VARIATIONS DE STOCK	
	ROBERT	DIRECTOIRE/FILTRE2/SABLE	MAGASIN	96
	ROBERT	DIRECTOIRE/FILTRE2/SABLE	VEHICULE	64
Total RE22182				2 019
RE22183	ROBERT	DIRECT/AGIT SULFATE	TVX RENOUVELLEMENT	1 450
	ROBERT	DIRECT/AGIT SULFATE	VARIATIONS DE STOCK	
	ROBERT	DIRECT/AGIT SULFATE	MAGASIN	73
	ROBERT	DIRECT/AGIT SULFATE	VEHICULE	49
Total RE22183				1 589
RE2219	RIV SALEE	SP MEDECIN/KIT SURPRESSEUR	PERSONNEL	1 760
	RIV SALEE	SP MEDECIN/KIT SURPRESSEUR	TVX RENOUVELLEMENT	10 236
	RIV SALEE	SP MEDECIN/KIT SURPRESSEUR	VARIATIONS DE STOCK	
	RIV SALEE	SP MEDECIN/KIT SURPRESSEUR	MAGASIN	605
	RIV SALEE	SP MEDECIN/KIT SURPRESSEUR	VEHICULE	408
Total RE2219				13 150
RE2222	ST JOSEPH	RIBLA/VANNES BAC CHAUX	TVX RENOUVELLEMENT	-122
	ST JOSEPH	RIBLA/VANNES BAC CHAUX	VARIATIONS DE STOCK	
	ST JOSEPH	RIBLA/VANNES BAC CHAUX	MAGASIN	-6
	ST JOSEPH	RIBLA/VANNES BAC CHAUX	VEHICULE	-4
Total RE2222				-134
RE22223	ST JOSEPH	RIBLA/2 MOTEURS VANNE DISPAT	TVX RENOUVELLEMENT	4 064
	ST JOSEPH	RIBLA/2 MOTEURS VANNE DISPAT	VARIATIONS DE STOCK	
	ST JOSEPH	RIBLA/2 MOTEURS VANNE DISPAT	MAGASIN	204
	ST JOSEPH	RIBLA/2 MOTEURS VANNE DISPAT	VEHICULE	138
Total RE22223				4 453
RE2226	ST JOSEPH	RIBLA/VANNES EXTRACT BOUES	TVX RENOUVELLEMENT	1 660
	ST JOSEPH	RIBLA/VANNES EXTRACT BOUES	VARIATIONS DE STOCK	
	ST JOSEPH	RIBLA/VANNES EXTRACT BOUES	MAGASIN	83
Total RE2226				56

| L'exploitation du Service

CHANTIERS	COMMUNES	SITE	NATURE	CAESM EAU
	ST JOSEPH	RIBLA/VANNES EXTRACT BOUES	VETEMENT & OUTILLAGE	19
Total RE2226				1 819
RE22282	DIAMANT	SP CAFARD/VESSIE BALLON	TVX RENOUVELLEMENT	478
	DIAMANT	SP CAFARD/VESSIE BALLON	VARIATIONS DE STOCK	24
	DIAMANT	SP CAFARD/VESSIE BALLON	MAGASIN	16
	DIAMANT	SP CAFARD/VESSIE BALLON	VEHICULE	6
Total RE22282				524
RE2229	ST JOSEPH	RIBLA/FILTRE C/BUSELURES	PERSONNEL	3 290
	ST JOSEPH	RIBLA/FILTRE C/BUSELURES	TVX RENOUVELLEMENT	11 940
	ST JOSEPH	RIBLA/FILTRE C/BUSELURES	VARIATIONS DE STOCK	771
	ST JOSEPH	RIBLA/FILTRE C/BUSELURES	MAGASIN	520
	ST JOSEPH	RIBLA/FILTRE C/BUSELURES	VEHICULE	180
Total RE2229				16 700
RE2230	ST JOSEPH	RIBLA/VANNES AIR DE LAVAGE	TVX RENOUVELLEMENT	2 325
	ST JOSEPH	RIBLA/VANNES AIR DE LAVAGE	VARIATIONS DE STOCK	117
	ST JOSEPH	RIBLA/VANNES AIR DE LAVAGE	MAGASIN	79
	ST JOSEPH	RIBLA/VANNES AIR DE LAVAGE	VEHICULE	27
Total RE2230				2 548
RE2231	ST JOSEPH	RIBLA/VANNES EAU DE LAVAGE	TVX RENOUVELLEMENT	4 205
	ST JOSEPH	RIBLA/VANNES EAU DE LAVAGE	VARIATIONS DE STOCK	211
	ST JOSEPH	RIBLA/VANNES EAU DE LAVAGE	MAGASIN	142
	ST JOSEPH	RIBLA/VANNES EAU DE LAVAGE	VEHICULE	49
Total RE2231				4 608
RE2232	ST JOSEPH	RIBLA/6 VANNES EAU TRAITEE	TVX RENOUVELLEMENT	4 205
	ST JOSEPH	RIBLA/6 VANNES EAU TRAITEE	VARIATIONS DE STOCK	211
	ST JOSEPH	RIBLA/6 VANNES EAU TRAITEE	MAGASIN	142
	ST JOSEPH	RIBLA/6 VANNES EAU TRAITEE	VEHICULE	49
Total RE2232				4 608
RE2233	ST JOSEPH	RIBLA/6 VANNES DE VIDANGE	TVX RENOUVELLEMENT	9 933
	ST JOSEPH	RIBLA/6 VANNES DE VIDANGE	VARIATIONS DE STOCK	499
	ST JOSEPH	RIBLA/6 VANNES DE VIDANGE	MAGASIN	336
	ST JOSEPH	RIBLA/6 VANNES DE VIDANGE	VEHICULE	116
Total RE2233				10 884
RE2234	ST JOSEPH	RIBLA/EAU MOTRICE CO2/PPES 1&2	TVX RENOUVELLEMENT	2 178
	ST JOSEPH	RIBLA/EAU MOTRICE CO2/PPES 1&2	VARIATIONS DE STOCK	109
	ST JOSEPH	RIBLA/EAU MOTRICE CO2/PPES 1&2	MAGASIN	74
	ST JOSEPH	RIBLA/EAU MOTRICE CO2/PPES 1&2	VEHICULE	26
Total RE2234				2 387
RE2235	ST JOSEPH	RIBLA/REGARD CPTAGE/ANALYS PH	PERSONNEL	251
	ST JOSEPH	RIBLA/REGARD CPTAGE/ANALYS PH	TVX RENOUVELLEMENT	1 195
	ST JOSEPH	RIBLA/REGARD CPTAGE/ANALYS PH	VARIATIONS DE STOCK	73
	ST JOSEPH	RIBLA/REGARD CPTAGE/ANALYS PH	MAGASIN	49
	ST JOSEPH	RIBLA/REGARD CPTAGE/ANALYS PH	VEHICULE	17
Total RE2235				1 585
RE2236	ST JOSEPH	RIBLA/VANNE PURGE DN 600	TVX RENOUVELLEMENT	4 000
	ST JOSEPH	RIBLA/VANNE PURGE DN 600	VARIATIONS DE STOCK	201
	ST JOSEPH	RIBLA/VANNE PURGE DN 600	MAGASIN	135
	ST JOSEPH	RIBLA/VANNE PURGE DN 600	VEHICULE	47
Total RE2236				4 383
RE2237	ST JOSEPH	RIBLA/VANNE RUGUL DN 400	TVX RENOUVELLEMENT	2 859
	ST JOSEPH	RIBLA/VANNE RUGUL DN 400	VARIATIONS DE STOCK	144
	ST JOSEPH	RIBLA/VANNE RUGUL DN 400	MAGASIN	97
	ST JOSEPH	RIBLA/VANNE RUGUL DN 400	VEHICULE	33
Total RE2237				3 133
RE224	ESPACE SUD	SPOT REDUCTEURS ESPACE SUD	VARIATIONS DE STOCK	339
	ESPACE SUD	SPOT REDUCTEURS ESPACE SUD	MAGASIN	11

| L'exploitation du Service

CHANTIERS	COMMUNES	SITE	NATURE	CAESM EAU
	ESPACE SUD	SPOT REDUCTEURS ESPACE SUD	VETEMENT & OUTILLAGE	4
Total RE224				354
RE2244	DUCOS	RES. LOURDE/SALLE MAN.	PERSONNEL	2 223
	DUCOS	RES. LOURDE/SALLE MAN.	TVX RENOUVELLEMENT	26 220
			VARIATIONS DE STOCK	
	DUCOS	RES. LOURDE/SALLE MAN.	MAGASIN	1 432
	DUCOS	RES. LOURDE/SALLE MAN.	VEHICULE	966
	DUCOS	RES. LOURDE/SALLE MAN.	VETEMENT & OUTILLAGE	334
Total RE2244				31 175
RE2258	ST JOSEPH	RIBLA/UTB/ANALYSEUR NTU	PERSONNEL	314
	ST JOSEPH	RIBLA/UTB/ANALYSEUR NTU	TVX RENOUVELLEMENT	1 815
			VARIATIONS DE STOCK	
	ST JOSEPH	RIBLA/UTB/ANALYSEUR NTU	MAGASIN	107
	ST JOSEPH	RIBLA/UTB/ANALYSEUR NTU	VEHICULE	72
	ST JOSEPH	RIBLA/UTB/ANALYSEUR NTU	VETEMENT & OUTILLAGE	25
Total RE2258				2 333
			VARIATIONS DE STOCK	
RE228	ESPACE SUD	SPOT VENTOUSES ESPACE SUD	MAGASIN	414
	ESPACE SUD	SPOT VENTOUSES ESPACE SUD	VEHICULE	13
	ESPACE SUD	SPOT VENTOUSES ESPACE SUD	VETEMENT & OUTILLAGE	5
Total RE228				432
RE23135	DUCOS	RES BAC COCO/SALLE MANOEUVRE	PERSONNEL	11 383
			VARIATIONS DE STOCK	
	DUCOS	RES BAC COCO/SALLE MANOEUVRE	MAGASIN	2 804
	DUCOS	RES BAC COCO/SALLE MANOEUVRE	VEHICULE	471
	DUCOS	RES BAC COCO/SALLE MANOEUVRE	VETEMENT & OUTILLAGE	163
Total RE23135				14 821
RE23136	RIV SALEE	LAUGIER/ADD DN 300/DEBITMETRE	PERSONNEL	383
			VARIATIONS DE STOCK	
	RIV SALEE	LAUGIER/ADD DN 300/DEBITMETRE	MAGASIN	20
	RIV SALEE	LAUGIER/ADD DN 300/DEBITMETRE	VEHICULE	13
	RIV SALEE	LAUGIER/ADD DN 300/DEBITMETRE	VETEMENT & OUTILLAGE	5
Total RE23136				421
RE23150	ST JOSEPH	RIVIERE BLANCHE/ONDULEUR	PERSONNEL	878
	ST JOSEPH	RIVIERE BLANCHE/ONDULEUR	TVX RENOUVELLEMENT	2 895
			VARIATIONS DE STOCK	
	ST JOSEPH	RIVIERE BLANCHE/ONDULEUR	MAGASIN	191
	ST JOSEPH	RIVIERE BLANCHE/ONDULEUR	VEHICULE	129
	ST JOSEPH	RIVIERE BLANCHE/ONDULEUR	VETEMENT & OUTILLAGE	45
Total RE23150				4 137
RE23153	ST JOSEPH	RIBLA/TURBIDIMETRE ET	PERSONNEL	2 189
	ST JOSEPH	RIBLA/TURBIDIMETRE ET	TVX RENOUVELLEMENT	5 256
			VARIATIONS DE STOCK	
	ST JOSEPH	RIBLA/TURBIDIMETRE ET	MAGASIN	378
	ST JOSEPH	RIBLA/TURBIDIMETRE ET	VEHICULE	255
	ST JOSEPH	RIBLA/TURBIDIMETRE ET	VETEMENT & OUTILLAGE	88
Total RE23153				8 166
RE23154	ROBERT	DIRECTOIRE/TURBIDIMETRE ET	PERSONNEL	2 495
	ROBERT	DIRECTOIRE/TURBIDIMETRE ET	TVX RENOUVELLEMENT	5 256
			VARIATIONS DE STOCK	
	ROBERT	DIRECTOIRE/TURBIDIMETRE ET	MAGASIN	394
	ROBERT	DIRECTOIRE/TURBIDIMETRE ET	VEHICULE	266
	ROBERT	DIRECTOIRE/TURBIDIMETRE ET	VETEMENT & OUTILLAGE	92
Total RE23154				8 502
RE23171	ST JOSEPH	PPE LAVAGE1 RIBLA/DMARREUR	PERSONNEL	276
	ST JOSEPH	PPE LAVAGE1 RIBLA/DMARREUR	TVX RENOUVELLEMENT	855
			VARIATIONS DE STOCK	
	ST JOSEPH	PPE LAVAGE1 RIBLA/DMARREUR	MAGASIN	57
	ST JOSEPH	PPE LAVAGE1 RIBLA/DMARREUR	VEHICULE	39
	ST JOSEPH	PPE LAVAGE1 RIBLA/DMARREUR	VETEMENT & OUTILLAGE	13
Total RE23171				1 240
RE23174	VAUCLIN	RES. BOURG /SALLE MANŒUVRE	TVX RENOUVELLEMENT	2 064
			VARIATIONS DE STOCK	
	VAUCLIN	RES. BOURG /SALLE MANŒUVRE	MAGASIN	104
	VAUCLIN	RES. BOURG /SALLE MANŒUVRE	VEHICULE	70
	VAUCLIN	RES. BOURG /SALLE MANŒUVRE	VETEMENT & OUTILLAGE	24

| L'exploitation du Service

CHANTIERS	COMMUNES	SITE	NATURE	CAESM EAU
Total RE23174				2 262
RE23186	DUCOS	SP MORNE CARETTE/SECTO/GSM3	VARIATIONS DE STOCK	570
	DUCOS	SP MORNE CARETTE/SECTO/GSM3	MAGASIN	18
	DUCOS	SP MORNE CARETTE/SECTO/GSM3	VEHICULE	6
Total RE23186				594
RE23187	FRANÇOIS	SP CHOPOTTE/SECTORISATION/GSM3	VARIATIONS DE STOCK	570
	FRANÇOIS	SP CHOPOTTE/SECTORISATION/GSM3	MAGASIN	18
	FRANÇOIS	SP CHOPOTTE/SECTORISATION/GSM3	VEHICULE	6
Total RE23187				594
RE23188	SAINTE ANNE	SP CREVE COEUR/ARM CMDE	PERSONNEL	306
	SAINTE ANNE	SP CREVE COEUR/ARM CMDE	VARIATIONS DE STOCK	16
	SAINTE ANNE	SP CREVE COEUR/ARM CMDE	MAGASIN	11
	SAINTE ANNE	SP CREVE COEUR/ARM CMDE	VEHICULE	4
	SAINTE ANNE	SP CREVE COEUR/ARM CMDE	VETEMENT & OUTILLAGE	336
Total RE23188				336
RE23190	ST JOSEPH	SP SEAILLE/DEMARREUR 1 ET 2	PERSONNEL	2 616
	ST JOSEPH	SP SEAILLE/DEMARREUR 1 ET 2	TVX RENOUVELLEMENT	3 376
	ST JOSEPH	SP SEAILLE/DEMARREUR 1 ET 2	VARIATIONS DE STOCK	306
	ST JOSEPH	SP SEAILLE/DEMARREUR 1 ET 2	MAGASIN	206
	ST JOSEPH	SP SEAILLE/DEMARREUR 1 ET 2	VEHICULE	71
Total RE23190				6 575
RE23205	ST JOSEPH	RIBLA/TURBIDIMETRE ED	PERSONNEL	1 191
	ST JOSEPH	RIBLA/TURBIDIMETRE ED	TVX RENOUVELLEMENT	5 256
	ST JOSEPH	RIBLA/TURBIDIMETRE ED	VARIATIONS DE STOCK	326
	ST JOSEPH	RIBLA/TURBIDIMETRE ED	MAGASIN	220
	ST JOSEPH	RIBLA/TURBIDIMETRE ED	VEHICULE	76
Total RE23205				7 069
RE23207	DUCOS	BAC COCO/SURP/CLAPET REFOULEMT	PERSONNEL	3 811
	DUCOS	BAC COCO/SURP/CLAPET REFOULEMT	TVX RENOUVELLEMENT	16 580
	DUCOS	BAC COCO/SURP/CLAPET REFOULEMT	VARIATIONS DE STOCK	1 031
	DUCOS	BAC COCO/SURP/CLAPET REFOULEMT	MAGASIN	695
	DUCOS	BAC COCO/SURP/CLAPET REFOULEMT	VEHICULE	240
Total RE23207				22 357
RE23208	TROIS ILETS	RES. MN CLOUETTE/EQUIP COMPLET	PERSONNEL	1 024
	TROIS ILETS	RES. MN CLOUETTE/EQUIP COMPLET	TVX RENOUVELLEMENT	3 161
	TROIS ILETS	RES. MN CLOUETTE/EQUIP COMPLET	VARIATIONS DE STOCK	212
	TROIS ILETS	RES. MN CLOUETTE/EQUIP COMPLET	MAGASIN	143
	TROIS ILETS	RES. MN CLOUETTE/EQUIP COMPLET	VEHICULE	49
Total RE23208				4 590
RE23209	RIV SALEE	COURBARIL/SALLE DE MANOEUVRE	PERSONNEL	3 368
	RIV SALEE	COURBARIL/SALLE DE MANOEUVRE	VARIATIONS DE STOCK	5 145
	RIV SALEE	COURBARIL/SALLE DE MANOEUVRE	MAGASIN	276
	RIV SALEE	COURBARIL/SALLE DE MANOEUVRE	VEHICULE	95
Total RE23209				8 884
RE2326	ST JOSEPH	RIBLA/FORAGE 3 /POMPE	PERSONNEL	2 397
	ST JOSEPH	RIBLA/FORAGE 3 /POMPE	TVX RENOUVELLEMENT	4 910
	ST JOSEPH	RIBLA/FORAGE 3 /POMPE	VARIATIONS DE STOCK	371
	ST JOSEPH	RIBLA/FORAGE 3 /POMPE	MAGASIN	250
	ST JOSEPH	RIBLA/FORAGE 3 /POMPE	VEHICULE	87
Total RE2326				8 016
RE2338	DIAMANT	ST.MARE POIRIER HAUT/ARM CMDE	PERSONNEL	383
	DIAMANT	ST.MARE POIRIER HAUT/ARM CMDE	VARIATIONS DE STOCK	20
	DIAMANT	ST.MARE POIRIER HAUT/ARM CMDE	MAGASIN	13
	DIAMANT	ST.MARE POIRIER HAUT/ARM CMDE	VEHICULE	5
Total RE2338				421

| L'exploitation du Service

CHANTIERS	COMMUNES	SITE	NATURE	CAESM EAU
RE2339	DUCOS	RES DURIVAGE/SECTO/GSM3	VARIATIONS DE STOCK	570
	DUCOS	RES DURIVAGE/SECTO/GSM3	MAGASIN	18
	DUCOS	RES DURIVAGE/SECTO/GSM3	VEHICULE	6
	DUCOS	RES DURIVAGE/SECTO/GSM3	VETEMENT & OUTILLAGE	594
Total RE2339				594
RE2340	DUCOS	SP MN CARETTE/ARMOIRE DE CMDE	PERSONNEL	383
	DUCOS	SP MN CARETTE/ARMOIRE DE CMDE	VARIATIONS DE STOCK	20
	DUCOS	SP MN CARETTE/ARMOIRE DE CMDE	MAGASIN	13
	DUCOS	SP MN CARETTE/ARMOIRE DE CMDE	VEHICULE	5
Total RE2340				421
RE2341	DUCOS	SP MN VERT/ARMOIRE CMDE	PERSONNEL	383
	DUCOS	SP MN VERT/ARMOIRE CMDE	VARIATIONS DE STOCK	20
	DUCOS	SP MN VERT/ARMOIRE CMDE	MAGASIN	13
	DUCOS	SP MN VERT/ARMOIRE CMDE	VEHICULE	5
Total RE2341				421
RE2355	FRANÇOIS	SP CHOPOTTE/ 2 DEMARREURS	PERSONNEL	314
	FRANÇOIS	SP CHOPOTTE/ 2 DEMARREURS	TVX RENOUVELLEMENT	1 048
	FRANÇOIS	SP CHOPOTTE/ 2 DEMARREURS	VARIATIONS DE STOCK	69
	FRANÇOIS	SP CHOPOTTE/ 2 DEMARREURS	MAGASIN	47
Total RE2355				1 493
RE239	ROBERT	DIRECT/FILTRE 1 ET 4/SABLE	PERSONNEL	4 842
	ROBERT	DIRECT/FILTRE 1 ET 4/SABLE	TVX RENOUVELLEMENT	30 131
	ROBERT	DIRECT/FILTRE 1 ET 4/SABLE	VARIATIONS DE STOCK	1 765
	ROBERT	DIRECT/FILTRE 1 ET 4/SABLE	MAGASIN	1 190
Total RE239				411
Total général				38 339
				1 315 344

| L'exploitation du Service

PERIMETRE Robert-Trinité

CHANTIERS	COMMUNES	SITE	NATURE	CAPNORD Robert EAU	Trinité
0000000000			PERSONNEL	31 452	
			TVX RENOUVELLEMENT	1 230	
			VARIATIONS DE STOCK	9 190	
			MAGASIN	1 285	
			VEHICULE	439	
			VETEMENT & OUTILLAGE		
Total 0000000000				43 596	
RCC000		RNVLT Compteurs S.Client	PERSONNEL	62 873	
		RNVLT Compteurs S.Client	VARIATIONS DE STOCK	60 164	
		RNVLT Compteurs S.Client	MAGASIN	3 742	
		RNVLT Compteurs S.Client	VEHICULE	1 278	
			VETEMENT & OUTILLAGE		
Total RCC000				128 057	
RE14016		14 REDUCTEURS PRESS° REG	VARIATIONS DE STOCK	4 500	
		ATS	MAGASIN		
		14 REDUCTEURS PRESS° REG	VEHICULE	134	
		ATS			
		14 REDUCTEURS PRESS° REG	VETEMENT & OUTILLAGE	46	
		ATS			
Total RE14016				4 680	
RE14033		14 RPLCT VANNES RESEAUX	VARIATIONS DE STOCK	453	
		14 RPLCT VANNES RESEAUX	MAGASIN		
		14 RPLCT VANNES RESEAUX	VEHICULE	14	
			VETEMENT & OUTILLAGE	5	
Total RE14033				471	
RE18005	ROBERT	Pompage FOUR A CHAUX	TVX RENOUVELLEMENT	695	
	ROBERT	Pompage FOUR A CHAUX	VARIATIONS DE STOCK	37	
	ROBERT	Pompage FOUR A CHAUX	MAGASIN		
	ROBERT	Pompage FOUR A CHAUX	VEHICULE	22	
	ROBERT	Pompage FOUR A CHAUX	VETEMENT & OUTILLAGE	7	
Total RE18005				761	
RE21188	ROBERT	SP VERT PRES/TRANSFO	PERSONNEL	1 836	
	ROBERT	SP VERT PRES/TRANSFO	VARIATIONS DE STOCK	102	
	ROBERT	SP VERT PRES/TRANSFO	MAGASIN		
	ROBERT	SP VERT PRES/TRANSFO	VEHICULE	60	
	ROBERT	SP VERT PRES/TRANSFO	VETEMENT & OUTILLAGE	20	
Total RE21188				2 019	
RE21365		SPOT 105 RNVLT 40	VARIATIONS DE STOCK	15	
		BRANCHTS	MAGASIN		
		SPOT 105 RNVLT 40	VEHICULE	1	
		BRANCHTS			
Total RE21365				16	
RE2240	TRINITE	DEMARINIERE/VANNE	PERSONNEL	7 464	
	TRINITE	REGUL BAC			
	TRINITE	DEMARINIERE/VANNE	TVX RENOUVELLEMENT	38 264	
	TRINITE	REGUL BAC			
	TRINITE	DEMARINIERE/VANNE	VARIATIONS DE STOCK	4 905	
	TRINITE	REGUL BAC			
	TRINITE	DEMARINIERE/VANNE	VEHICULE	1 520	
	TRINITE	REGUL BAC			
	TRINITE	DEMARINIERE/VANNE	VETEMENT & OUTILLAGE	519	
	TRINITE	REGUL BAC			
Total RE2240				52 672	
RE2241	TRINITE	RES. BEAUSEJOUR/SALLE DE	TVX RENOUVELLEMENT	615	
	TRINITE	MAN.			
	TRINITE	RES. BEAUSEJOUR/SALLE DE	VARIATIONS DE STOCK	1 245	
	TRINITE	MAN.			
	TRINITE	RES. BEAUSEJOUR/SALLE DE	VEHICULE	56	
	TRINITE	MAN.			
	TRINITE	RES. BEAUSEJOUR/SALLE DE	VETEMENT & OUTILLAGE	19	
	TRINITE	MAN.			
Total RE2241				1 934	
RE2242	ROBERT	RES. FD NICOLAS/SALLE	PERSONNEL	1 563	
	ROBERT	MAN.			
	ROBERT	RES. FD NICOLAS/SALLE	TVX RENOUVELLEMENT	3 185	
	ROBERT	MAN.			

| L'exploitation du Service

CHANTIERS	COMMUNES	SITE	NATURE	CAPNORD Robert EAU	Trinité
	ROBERT	RES. MAN. FD NICOLAS/SALLE	VARIATIONS DE STOCK MAGASIN	257	
	ROBERT	RES. MAN. FD NICOLAS/SALLE	VEHICULE	151	
	ROBERT	RES. MAN. FD NICOLAS/SALLE	VETEMENT & OUTILLAGE	52	
Total RE2242				5 208	
RE2357	ROBERT	SP/BELLE DEMARREURS	ILE/2 PERSONNEL	397	
	ROBERT	SP/BELLE DEMARREURS	ILE/2 TVX RENOUVELLEMENT	1 020	
	ROBERT	SP/BELLE DEMARREURS	ILE/2 VARIATIONS DE STOCK MAGASIN	77	
	ROBERT	SP/BELLE DEMARREURS	ILE/2 VEHICULE	45	
	ROBERT	SP/BELLE DEMARREURS	ILE/2 VETEMENT & OUTILLAGE	15	
Total RE2357				1 554	
Total général				240 968	

Nombre de branchements, nombre d'accessoires hydrauliques renouvelés par le Déléataire d'une part, par le Syndicat d'autre part

NM_COMMUNE	Les interventions de renouvellement sur le réseau de distribution - Périmètre ESPACE SUD	Total
DUCOS	Accessoire réseau renouveler	16
	Appareil fontainerie renouveler	1
	Branchement eau renouveler sans compteur	4
	Branchement eau renouveler suite fuite sans compteur	6
	Réseau eau renouveler	1
Total DUCOS		28
LE DIAMANT	Accessoire réseau renouveler	14
	Appareil fontainerie renouveler	1
	Branchement eau renouveler sans compteur	1
	Branchement eau renouveler suite fuite sans compteur	2
Total LE DIAMANT		18
LE FRANCOIS	Accessoire réseau renouveler	6
	Appareil fontainerie renouveler	1
	Branchement eau renouveler avec compteur	1
	Branchement eau renouveler sans compteur	106
	Branchement eau renouveler suite fuite sans compteur	44
Total LE FRANCOIS		158
LE MARIN	Accessoire réseau renouveler	2
	Branchement eau renouveler sans compteur	14
	Branchement eau renouveler suite fuite sans compteur	1
	Emetteur télé renouveler (sans compteur)	2
Total LE MARIN		19
LE VAUCLIN	Accessoire réseau renouveler	8
	Branchement eau renouveler sans compteur	4
	Branchement eau renouveler suite fuite sans compteur	1
Total LE VAUCLIN		13
LES ANSES D ARLET	Accessoire réseau renouveler	28

| L'exploitation du Service

NM_COMMUNE	Les interventions de renouvellement sur le réseau de distribution - Périmètre ESPACE SUD	Total
	Branchement eau renouveler sans compteur	3
	Branchement eau renouveler suite fuite sans compteur	1
Total LES ANSES D'ARLET		32
LES TROIS-ILETS	Accessoire réseau renouveler	14
	Branchement eau renouveler sans compteur	9
	Branchement eau renouveler suite fuite sans compteur	5
	Regard compteur renouveler	1
	Réseau eau renouveler	1
Total LES TROIS-ILETS		30
RIVIERE-PILOTE	Accessoire réseau renouveler	9
	Branchement eau renouveler avec compteur avec télér	1
	Branchement eau renouveler sans compteur	8
	Branchement eau renouveler suite fuite sans compteur	3
Total RIVIERE-PILOTE		21
RIVIERE-SALEE	Accessoire réseau renouveler	8
	Branchement eau renouveler sans compteur	6
	Branchement eau renouveler suite fuite sans compteur	6
	Réseau eau renouveler	1
Total RIVIERE-SALEE		21
SAINTE-ANNE	Branchement eau renouveler sans compteur	1
	Branchement eau renouveler suite fuite sans compteur	3
Total SAINTE-ANNE		4
SAINT-ESPRIT	Accessoire réseau renouveler	8
	Branchement eau renouveler sans compteur	4
	Branchement eau renouveler suite fuite sans compteur	5
	Réseau eau renouveler	1
Total SAINT-ESPRIT		18
STE LUCE	Accessoire réseau renouveler	7
	Branchement eau renouveler avec compteur	2
	Branchement eau renouveler sans compteur	3
	Branchement eau renouveler suite fuite sans compteur	2
	Réseau eau renouveler	2
Total STE LUCE		16
Total général		378

NM_COMMUNE	Les interventions de renouvellement sur le réseau de distribution - Périmètre Robert-Trinité	Total
LA TRINITE	Accessoire réseau renouveler	6
	Appareil fontainerie renouveler	1
	Branchement eau renouveler sans compteur	9
Total LA TRINITE		16
LE ROBERT	Accessoire réseau renouveler	4
	Appareil fontainerie renouveler	3

| L'exploitation du Service

Branchement eau renouveler sans compteur	13
Branchement eau renouveler suite fuite sans compteur	5
Réseau eau renouveler	1
Total LE ROBERT	26
Total général	42

Synthèse de l'état de la dotation et des dépenses de renouvellement du Déléataire depuis le début du contrat (article 46.2) : programme prévisionnel pour les trois exercices suivants ;

Ces données sont présentées dans le CARE (Compte Annuel de Résultat) transmis à la Collectivité au 1^{er} juin de l'année en cours.

| L'exploitation du Service

Liste des travaux de renforcement ou extension réalisés pendant l'exercice par le Syndicat avec mention du cadre contractuel de réalisation, de la date de réception, du libellé succinct de l'opération et de son caractère programmé ou non en début de l'exercice.

- **Marin**

Renouvellement de canalisations de distribution (Fonte et PVC de 60 à 200mm) dans le bourg sur une distance de 3 km. Travaux faits mais non réceptionnés

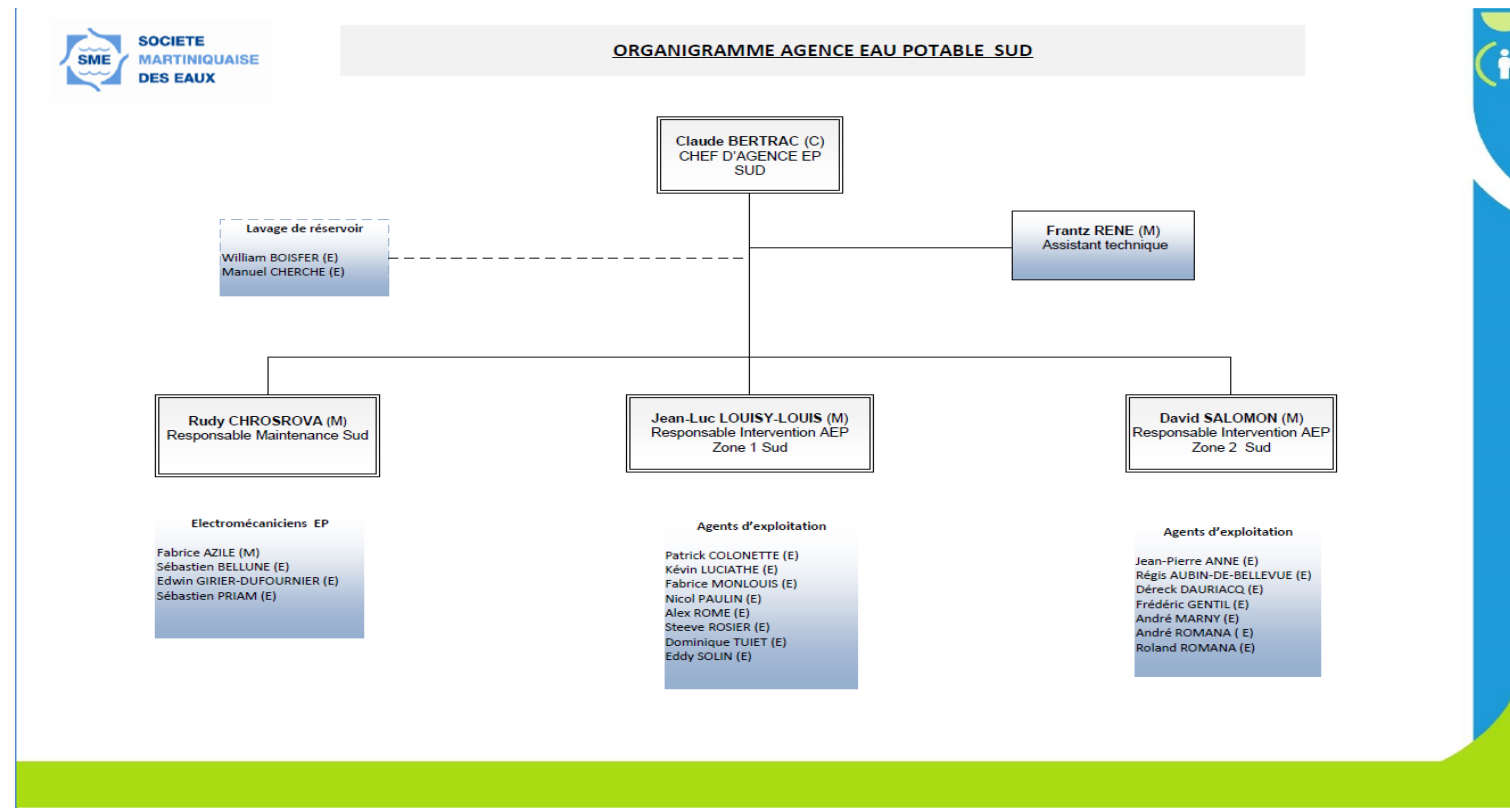
- **Sainte Anne**

Renouvellement de la canalisation de distribution du réservoir de Cap Chevalier, actuellement en PVC collé, faisant l'objet de fréquentes réparations de fuites.

Renouvellement de la canalisation de distribution du bourg et des vannes du bourg, pour une longueur de 260 ml.

4.3 Situation du personnel

Nombre et qualification des agents qui sont intervenus pendant l'exercice



Commenté [PM7]: deux organigrammes dans le document

Commenté [VV8R7]: Oui il s'agit de l'organigramme général et de l'organigramme de l'Agence AEP SUD qui gère le périmètre Espace Sud

| L'exploitation du Service

Ces tableaux correspondent à la liste des emplois et des postes de travail utilisés par le service ainsi les qualifications des agents qui sont intervenus pendant l'exercice ;

L'effectif affecté à temps plein au service délégué

	Agent de maîtrise	Cadre	Apprenti	Employé	Total
AGENCE EAU POTABLE	1	1		2	4
PERFORMANCE REAU	1				1
EXPLOITATION EP	3		1	13	17
ELECTROMECHANICIENS	2			3	5
TECHNIQUE CLIENTELE EP	1		1	2	4
ORDONNANCEMENT				1	1
PRODUCTION EAU POTABLE	1			3	4
RENDEMENT RESEAU	1			2	3
RELEVÉ-ENQUÊTE	2		1	11	14
Total général	12	1	3	37	53

	CDI	Apprenti	Total général
Agent de maîtrise	12		12
Apprenti		3	3
Employé	37		37
Cadre	1		1
Total général	50	3	53

Les agents affectés à temps partiel au service

Services supports	Agent de maîtrise	Apprenti	Cadre	Employé	Total général
CLIENTELE/CRC/GESTION COMPTE CLIENTS	6	4	1	13	24
TECHNIQUE CLIENTELE	1	1		3	5
SUPERVISION EXPLOITATION	7		1	9	17
COMMERCIAL/COMMUNICATION	1	2	3	1	7
FINANCE /GESTION DES COMPTES	2	2	1	2	7
DIRECTION DES RH/QHSE	3	1	1	2	7
DIRECTION PERFORMANCE	1		2	1	4
SECURITE HYGIENE QUALITE	1				1
GESTION DU PATRIMOINE	4			2	6
	26	10	9	33	78

Evolution du personnel

En 2023 :

- Une évolution portant sur les éléments suivant de la convention collective ont été négociés :
 - Salaires minimaux
 - Compensation de l'astreinte
 - Egalité de rémunération entre les femmes et les hommes
- Sur la période trois accord d'entreprises ont été signés relatifs à l'organisation de l'astreinte, le principe de la classification, les rémunérations, les évolutions de carrières et les conditions de travail.

Récapitulatif des AT (accident de travail)

Les accidents du travail survenus durant l'exercice :

- 1 Accident du travail sans arrêt
- 1 Accident du travail avec arrêt

Bilan des observations formulées par la DIECCTE

Aucune observation n'a été formulée par l'inspection du travail organisme habilité concernant la sécurité des ouvrages, des installations et des équipements constituant le service concédé



| La gestion des abonnés



Accueil clientèle de Place d'Armes rénové en 2022

5.1 Présentation des mesures prises pour la gestion de la relation des abonnés et l'amélioration de sa qualité

Cette partie dresse le bilan de l'activité de gestion des ~~clients~~ **usagers** consommateurs. Elle aborde notamment les notions d'abonnés, de volumes comptabilisés, de contacts avec les consommateurs mais également leur niveau de satisfaction au travers des enquêtes réalisées.

Des clients au cœur de la stratégie, de nos actions et de notre organisation

La Société Martiniquaise des Eaux adapte constamment ses activités historiques de gestion et relation client à l'évolution comportementale de ses clients, aux nouveaux canaux de contact (digital, chat, réseaux sociaux...), aux réglementations (Hamon, Brottes...), aux technologies, aux attentes des collectivités (politique sociale, environnementale et citoyenne).

L'agence métier Clientèle a pour missions principales de :

1. Animer et gérer la relation client :

- ⇒ En étant attentif à la satisfaction client sur l'ensemble du parcours client SME (abonnement, relève, facturation, encaissement, recouvrement, traitement des demandes clients)
- ⇒ En respectant les obligations contractuelles en termes de qualité et réactivité du service rendu
- ⇒ En mettant en œuvre les projets d'innovation permettant d'enrichir l'expérience client
- ⇒ En garantissant l'égalité d'accès et la continuité du service rendu à l'utilisateur

2. Organiser le déploiement et la maintenance de notre parc compteur :

- ⇒ En développant nos compétences en fonction des nouvelles technologies de comptage et mesure
- ⇒ En respectant les obligations contractuelles de renouvellement du parc,
- ⇒ En développant la performance de nos interventions
- ⇒ En veillant à la sécurité de nos interventions

3. Participer à la vie des contrats

- ⇒ En assurant l'équilibre économique du service public (facturation et encaissement des factures d'eau)
- ⇒ En contribuant à la performance économique de l'entreprise (PRC, nouveaux services, gestion des impayés, maîtrise du coût client)
- ⇒ En assurant le reporting nécessaire auprès de nos clients collectivités (RAD, suivi trimestriel, audit)
- ⇒ En participant aux revues de contrat et à l'élaboration des offres

4. Maîtriser les risques opérationnels

- ⇒ Documenter et mettre en œuvre de manière optimisée les processus métiers clientèle
- ⇒ Piloter le bon fonctionnement des outils et SI
- ⇒ Piloter les sous-traitants
- ⇒ Garantir la bonne adéquation besoins/ressources

Notre relation client est axée sur la connaissance client :

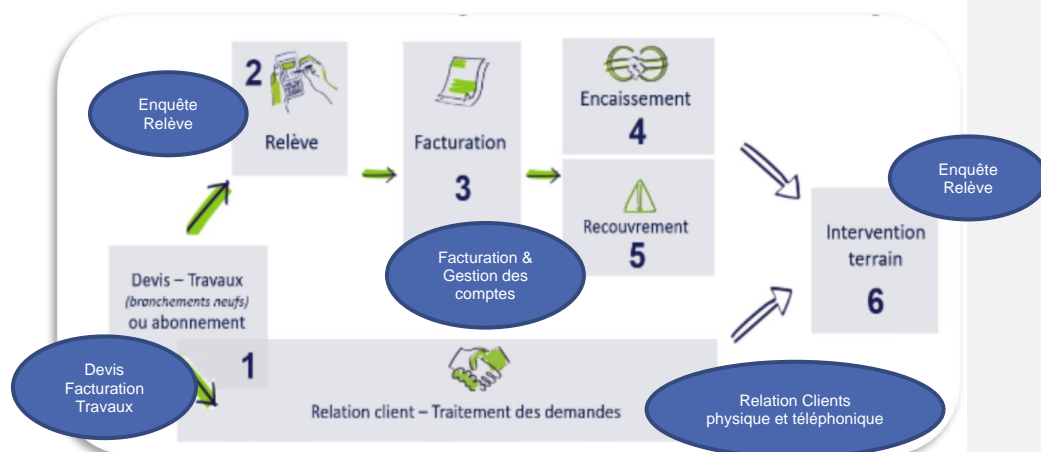
- ⇒ Des clients aux exigences renforcées (personnalisation du service, réactivité, qualité des réponses, etc.)
- ⇒ Des consommateurs autonomes dans leurs démarches auprès des opérateurs
- ⇒ Des clients mieux et plus rapidement informés, grâce aux réseaux sociaux
- ⇒ Des clients digitalisés, multi-équipés et multi-connectés qui imposent leurs canaux de relation

Commenté [PE9]: attentif à la satisfaction client

Commenté [VV10R9]: ok corrigé

| La gestion des abonnés

Notre organisation et nos actions sont orientés vers les clients pour garantir un service de qualité sur l'ensemble du parcours client et améliorer la satisfaction client :



L'organisation interne est ainsi le reflet du parcours client :

La relation clients : Les services Relation Client Physique et Relation Client Téléphonique traitent les demandes clients et développent les services à la clientèle. Les collaborateurs engagés dans ces services sont garants de la satisfaction client. Ces 2 services sont :

- La relation client physique : service qui traite les demandes clients bout en bout et garantie la satisfaction des clients se rendant dans nos bureaux d'accueil physique ou écrivant à la SME
- La relation client téléphonique : service qui traite les demandes clients bout en bout et garantie la satisfaction des clients appelant notre plateforme d'appel ou correspondant par mails.

L'Enquête/Relève : Ce service pilote les interventions chez le client et des projets liés au comptage clientèle. Ce service a pour responsabilité

- D'assurer l'organisation, la gestion et le suivi des interventions terrain dans le but de satisfaire nos clients et optimiser le coût client.
- De coordonner les projets de modernisation des interventions clientèle ou du comptage client (télérelève, nouveaux outils de relève, ...).
- De garantir les délais et la qualité des interventions clientèle de relève, enquête ou maintenance compteur.

La facturation : Le service est garant de l'exhaustivité et de la correcte facturation DSP, travaux et prestations de services. Il est garant de la bonne application des contrats. Il collecte, renseigne ou fait paramétrer, met à jour les données des contrats et des tarifs. Il facture les clients/contrats spécifiques. Il doit s'assurer de l'exhaustivité de la facturation du portefeuille client confié et des volumes consommés, dans le respect des contrats.

La gestion des comptes et recouvrement : Le service s'assure de la fluidité de l'encaissement et de l'efficacité du recouvrement. Il assure et affecte les encaissements au jour le jour, engage les actions de recouvrement sur toutes les factures dans les plus brefs délais et en mesure l'efficacité économique. Il s'assure du fonctionnement, de la modernisation et de la diversification des moyens de paiement à l'attention de la clientèle (mensualisation prélèvement, paiement CB téléphone et site internet,

| La gestion des abonnés

La SME a mis en place en 2019 un service dédié aux Clients Grands Comptes pour assurer une relation client de proximité et de qualité : le **Département Clients Grands Comptes** qui gère l'ensemble du parcours clients de ces derniers en leur apportant des solutions personnalisées. Le chargé de clientèle Grand Compte gère donc toute la chaîne, de manière transverse à tous les métiers. Les clients Grands Comptes sont les collectivités, les administrations et les clients identifiés comme Grands Comptes (dont certains syndics, bailleurs, professionnels...)

La satisfaction client est la concentration des efforts de tous les collaborateurs, quel que soit leur métier au sein de la SME, organisés autour de 6 missions :

- 1- Mesurer et maîtriser les consommations d'eau**
- 2- Faciliter la relation avec nos clients**
- 3- Optimiser la gestion client**
- 4- Accompagner les clients fragiles**
- 5- Informer et alerter nos clients**
- 6- Ecouter nos clients pour nous améliorer**

Mesurer et maîtriser les consommations d'eau

➤ **LA RELEVÉ : UN RELEVÉ DES COMPTEURS OPTIMISÉ**

- ✓ Les releveurs : des équipes dédiées & expérimentées, formées aux règles de sécurité.

SME déploie sur le terrain des équipes d'agents chaque semestre pour relever les compteurs.

Les missions essentielles des agents effectuant le relevé des compteurs, sont :

- ✓ La remontée pertinente d'index,
- ✓ Le diagnostic de dysfonctionnements constatés,
- ✓ L'enrichissement de la base de données d'informations de terrain (géolocalisation, situation de danger, plombage du compteur, etc.)
- ✓ Une réponse adaptée aux questions des clients.
- ✓ Planification de la relève : la fréquence de la relève est adaptée aux différents types d'abonnés : mensuelle pour les gros consommateurs, semestrielle pour les autres.
- ✓ Le compte-rendu de relève (carton) en cas d'absence ou d'anomalie suspectée. L'ensemble des agents de relève disposent de cartons d'information qu'ils mettent en boîte aux lettres soit pour avertir de leur passage infructueux (pour les compteurs inaccessibles non relevés au premier coup, mise d'un carton pour informer du passage ou inciter l'abonné à fournir l'index) soit pour alerter sur une hausse particulière de la consommation (présomption de fuite).

| La gestion des abonnés

➤ ACTIONS DE SENSIBILISATION AUX ECONOMIES D'EAU

Sur le site internet smeaux.fr sont présentés les clés pour comprendre sa consommation et maîtriser son débit pour faire des économies. Chaque année, l'Agence Clientèle contribue à des temps de sensibilisation des abonnés à la compréhension du service de l'eau, de leur compteur, de leur consommation et de son impact sur la facture.



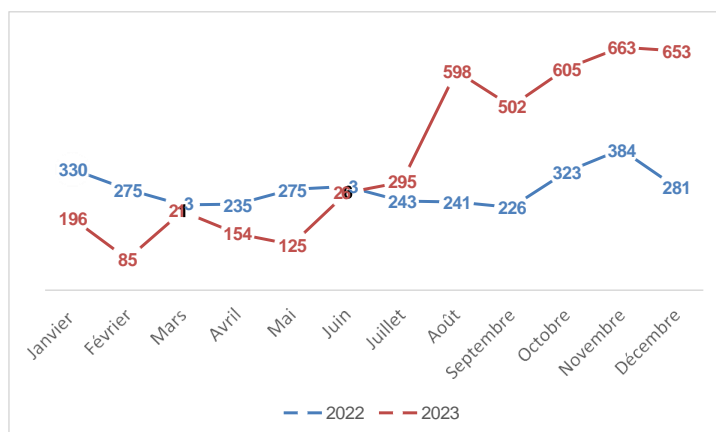
Lors de son abonnement au service, tout nouveau client reçoit :

- ⇒ Un courrier d'accueil,
- ⇒ Le règlement de service,
- ⇒ Un livret comprenant des informations sur les services en ligne (compte en ligne, e-facture...), sur la facture et les moyens de paiement disponibles, et des conseils sur la maîtrise de la consommation.

➤ RELATION MULTICANALE : TELEPHONE, COURRIERS, E-MAILS, AGENCES PHYSIQUES

La gestion des courriers

Le flux des demandes courriers reste stable en comparaison avec l'année passée



| La gestion des abonnés

L'augmentation des demandes au second semestre s'expliquent par la réception de nombreuses demandes de mensualisation suite à l'envoi d'un encart joint à la facture pour la promotion de la mensualisation (1989 demandes de mensualisation reçues sur les 3318 courriers réceptionnés au S2 2023).

L'année 2023 a été marquée par une amélioration des délais de traitement des demandes par une meilleure priorisation des demandes et une meilleure répartition de la charge de traitement des courriers sur tous les collaborateurs de la Relation Client Physique.

Le traitement des demandes simples s'est bien amélioré cette année permettant de continuer de maîtriser le stock des courriers au global sur l'année.

➤ SITE INTERNET SMEAUX.FR ET AGENCE EN LIGNE

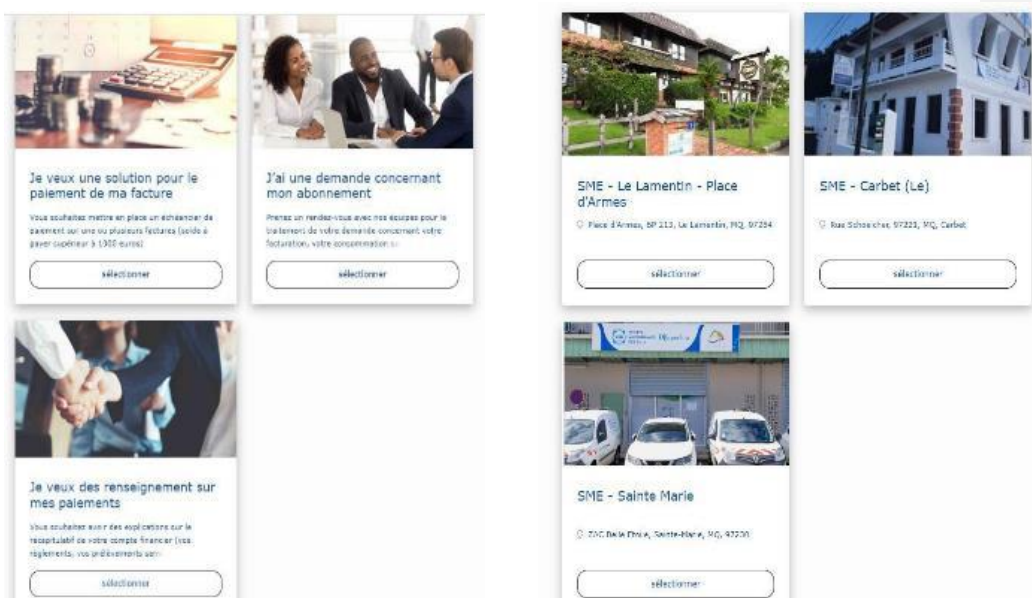
Le site internet smeaux.fr est un site d'information et de services pour les abonnés.

En 2023, le site internet www.smeaux.fr a accueilli plus de 165 613 visiteurs uniques chaque mois, soit 58% visiteurs de plus que l'année précédente.

Il donne accès aux informations essentielles sur le service de l'eau pour la clientèle à savoir :

- Le règlement de service
- Les formulaires clientèles
- Les informations sur l'état de la distribution de l'eau sur le réseau
- Le planning de relève
- Les informations sur la qualité de l'eau
- Les informations sur les moyens de paiement (notamment la liste des partenaires commerçants ZAPAY)

Dans le cadre de l'amélioration de notre qualité de service, nous avons procédé à la mise en place d'un nouveau service d'accueil sur rendez-vous dans l'ensemble des agences de proximité.



| La gestion des abonnés

L'ensemble des abonnés du contrat pourront, à leur convenance, prendre des rendez-vous avec un technicien de la relation client pour traiter leur demande sur un créneau dédié de 45 minutes les mardi et jeudi après-midi (entre 14h00 et 17h00). Ce service vise à améliorer le traitement des demandes complexes par un accueil personnalisé de la clientèle.

A travers ce service, le client usager pourra bénéficier :

- D'une meilleure gestion de son organisation
- D'un espace de temps dédié pour exposer sa demande
- D'une réponse mieux préparée et plus rapide
- D'une plus grande satisfaction

• **AGENCES DE PROXIMITE**

Il s'agit de 3 agences d'accueil ouverts à tous et destinés à répondre à toutes les demandes clients concernant votre contrat au Carbet, au Lamentin et à Sainte Marie.

Le service d'accueil physique reçoit habituellement toutes les demandes des clients aux heures suivantes :

	Lundi	Mardi	Mercredi	Jeudi	Vendredi
Matin	7h45-12h30	7h45 à 12h30	7h45-12h30	7h45 à 12h30	7h45-12h30
Après-midi		13h45 à 17h		13h45 à 17h	

Dans le cadre de la crise sanitaire COVID 19, un plan de reprise d'activité a été mise en œuvre afin de garantir la continuité de l'accueil clientèle dans le respect des règles sanitaires en vigueur. Cette situation exceptionnelle a entraîné un changement des horaires d'ouverture de l'ensemble des accueils physiques.

	Lundi	Mardi	Mercredi	Jeudi	Vendredi
Matin	8h-12h	8h-12h	8h-12h	8h-12h	8h-12h
Après-midi					

Les abonnés qui se présentent à l'accueil peuvent réaliser les opérations suivantes :

- Les demandes d'abonnement et de résiliations de contrat
- Mensualisation ou prélèvement sur leur facture
- Demande de facilités de paiement et réalisation d'échéancier
- Demande de branchement ou de modification d'un branchement existant

➤ **OPTIMISER LA GESTION DU BUDGET EAU DE NOS CLIENTS**

• **DEVIS ET FACTURATION TRAVAUX (DFT)**

La SME dispose d'un service dédié DFT pour traiter les devis et les factures des demandes travaux clientèle :

- ⇒ Branchements neufs
- ⇒ Prestations accessoires (contrôle de conformité, assainissement, ...)
- ⇒ Prestations de services collectivités et contrats privés professionnels (entretien poteaux d'incendie, exploitation réseaux privés eaux usées, ...)

Le service gère de la demande du client à la réalisation des travaux.

• MENSUALISATION

Avec le service « mensualisation », les règlements des factures d'eau de nos clients sont étalés sur l'année. Grâce à un système d'échéancier basé à partir des consommations de l'année précédente, les clients connaissent à l'avance la date et le montant exact des prélèvements.

Bien entendu, les clients restent libres de modifier, suspendre ou annuler le prélèvement en contactant notre service client.

• ENCAISSEMENT

La SME propose des modes de paiement des factures diversifiés et personnalisés : Prélèvement automatique de la facture à l'échéance, virement bancaire, étalement des règlements par la mensualisation, règlement par carte bancaire sans frais pour l'abonné (*Internet / téléphone*), TIP (Titre Interbancaire de Paiement), chèque, espèces à La Poste (EFICASH), sur présentation de la facture (lecture du code barre sur les factures), prélèvement spécifique pour les collectivités et administrations ou encore paiement chez des commerçants partenaires.

Cette année encore, la SME s'est attachée à développer ses moyens de paiement pour la satisfaction des clients, notamment pour le paiement des factures travaux.



**SOCIÉTÉ
MARTINICAISE
DES EAUX**

An Nou Bokanté, Septembre 2023, n°18



NOUVEAUTÉ : LE PAIEMENT SUR BORNES OU EN LIGNE POUR LES FACTURES DE TRAVAUX !

Jusqu'alors payables uniquement par chèque ou virement, les factures travaux vont enfin pouvoir bénéficier d'une plus grande diversité de modes de paiement pour nos clients.

Nous pourrions ainsi, mieux satisfaire nos clients et envisager un meilleur taux de recouvrement de créances pour les prestations de travaux.

Grâce à une évolution du flux avec notre sous-traitant Novatec, le paiement de ce type de factures est donc désormais possible à distance par téléphone via notre serveur vocal de paiement ; et au niveau de nos bornes de paiement qui existaient déjà dans nos agences du Carbet, Sainte-Marie et Lamentin.

En plus de nos nombreuses améliorations mises en place sur le plan de la gestion des abonnements eau et assainissement pour nos abonnés, c'est maintenant le volet "gestion des clients travaux" qui s'étoffe.

Prochainement :

- le paiement en ligne des factures par CB sur notre nouveau site internet smeaux.fr, dès début 2024 ;
- le paiement des acomptes dès le devis, par ces mêmes modes de paiement diversifiés ;
- l'échelonnement du paiement des factures travaux, en 4 fois sans frais par CB sur internet.



« Voilà une avancée significative par des petits pas bien concrets quant au service rendu à nos clients demandeurs de prestations de travaux » Julien BATISSE, Chef d'agence clientèle

CLIENTÈLE



- **RECouvreMENT**

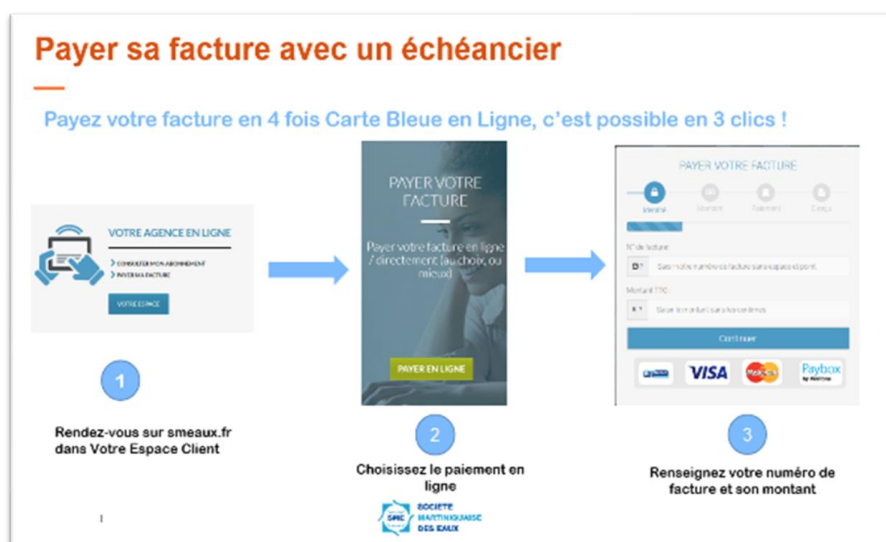
La SME a mise en place une équipe dédiée et formée au recouvrement et à l'écoute de la situation du client.

Notre suivi des encaissements et du recouvrement amiable des impayés permet :

- un suivi rigoureux des impayés et des plans de relance ciblés afin de limiter le nombre de créances impayées entrant dans le champs des irrécouvrables
- le respect de la loi Brottes (loi n°2013-312 et décret d'application n°2014-274) et la mise en œuvre d'une véritable politique d'accès à l'eau, accompagnant les situations de précarité financières.

La SME a des plans de relance personnalisés à la typologie des clients, accompagne les abonnés en situation de précarité en adaptant les modes de paiement.

La SME propose notamment aux abonnés un paiement 4 fois sans frais directement accessible sur le site internet.



La SME adapte enfin ses moyens de paiement aux abonnés les plus vulnérables. Sensibles aux situations socio-économiques parfois complexes des clients, les équipes de l'Agence clientèle et plus particulièrement celles de la cellule solutions recouvrement, accompagnent ces derniers dans le règlement de leurs factures.

Ainsi, en 2023 près de 7996 échéanciers ont été accordés aux abonnés en difficulté de paiement.

En cas de besoin d'accompagnement plus structurel, la correspondante Solidarité Eau de la SME est disponible pour prendre le relais et apporter son soutien à l'abonné pour monter un dossier de demande d'aide avec le CCAS de sa commune.

En 2023, 47 ménages ont pu bénéficier d'une aide sociale par le biais du FSL pour un total de 9 163,00 € euros d'abandons de créances.

5.2 Les abonnements

Le nombre de contrats d'abonnements

Le nombre d'abonnés spécifié est celui relevé au 31 décembre de l'exercice ;

Périmètre Espace Sud

Communes	TYPES D'ABONNES				Nombre d'abonnés
	Collectivité	Particulier	Professionnel	SME	
Diamant	33	3 200	320	9	3 562
Ducos	61	7 799	700	15	8 575
François	89	8 083	430	12	8 614
Les Anses d'Arlet	40	2 082	98	2	2 222
Les Trois ilets	71	3 724	452	14	4 261
Marin	76	4 047	357	3	4 483
Rivière Pilote	45	5 804	163	2	6 014
Rivière Salée	76	6 027	516	11	6 630
Saint Esprit	47	4 225	174	10	4 456
Sainte Anne	64	2 692	195	6	2 957
Sainte Luce	55	5 267	345	14	5 681
Vauclin	56	4 936	244	8	5 244
TOTAL	713	57 886	3 994	106	62 699

Périmètre Robert – Trinité

Communes	TYPES D'ABONNES				Nombre d'abonnés
	Collectivité	Particulier	Professionnel	SME	
Robert	89	7 917	458	10	8 474
Trinité	90	5 280	416	6	5 792
Total Général	179	13 197	874	16	14 266

➤ LE NOMBRE DE CONTRATS D'ABONNEMENT DETAILLE

Périmètre Espace Sud

| La gestion des abonnés

Le nombre de clients								
Désignation	2017	2018	2019	2020	2021	2022	2023	N/N-1 (%)
Borne de puisage	10	21	24	27	-	-	-	
Particuliers	56 686	55 249	55 324	55 692	56 606	57 094	57 886	0,86%
Collectivités	615	678	683	697	696	702	713	0,86%
Professionnels	330	3 402	3 973	4 024	3 783	3 881	3 994	2,59%
Autres	82	137	126	111	106	106	106	0,00%
Total	57 723	59 487	60 130	60 551	61 191	61 783	62 699	0,97%

DUCOS	2017	2018	2019	2020	2021	2022	2023	N/N-1 (%)
Particuliers	7 762	7 255	7 233	7 327	7 614	7 679	7 799	0,85%
Collectivités	57	58	58	58	58	59	61	1,72%
Professionnels	65	600	703	706	659	672	700	1,97%
Autres	13	19	18	14	13	15	15	15,38%
Total	7 897	7 932	8 012	8 105	8 344	8 425	8 575	0,97%

LE DIAMANT	2017	2018	2019	2020	2021	2022	2023	N/N-1 (%)
Particuliers	3 144	2 958	2 968	2 985	3 023	3 133	3 200	3,64%
Collectivités	33	35	32	31	31	31	33	0,00%
Professionnels	31	245	282	282	262	295	320	12,60%
Autres	10	12	13	10	9	9	9	0,00%
Total	3 218	3 250	3 295	3 308	3 325	3 468	3 562	4,30%

LE FRANÇOIS	2017	2018	2019	2020	2021	2022	2023	N/N-1 (%)
Particuliers	7 951	7 693	7 764	7 830	7 896	7 971	8 083	0,95%
Collectivités	69	81	84	86	86	86	89	0,00%
Professionnels	29	350	410	417	420	423	430	0,71%
Autres	5	13	14	13	12	12	12	0,00%
Total	8 054	8 137	8 272	8 346	8 414	8 492	8 614	0,93%

LE MARIN	2017	2018	2019	2020	2021	2022	2023	N/N-1 (%)
Particuliers	4 189	3 910	3 928	3 937	3 994	4 018	4 047	0,60%
Collectivités	52	65	67	71	74	76	76	2,70%
Professionnels	21	328	340	367	356	358	357	0,56%
Autres	4	2	4	5	3	3	3	0,00%
Total	4 266	4 305	4 339	4 380	4 427	4 455	4 483	0,63%

LE VAUCLIN	2017	2018	2019	2020	2021	2022	2023	N/N-1 (%)
Particuliers	4 864	4 759	4 759	4 790	4 861	4 909	4 936	0,99%
Collectivités	53	58	57	56	56	57	56	1,79%
Professionnels	27	166	237	248	232	235	244	1,29%
Autres	5	13	9	8	8	8	8	0,00%
Total	4 949	4 996	5 062	5 102	5 157	5 209	5 244	1,01%

| La gestion des abonnés

LES ANSES-D'ARLET	2017	2018	2019	2020	2021	2022	2023	N/N-1 (%)
Particuliers	2 054	2 014	2 022	2 031	2 046	2 066	2 082	0,98%
Collectivités	32	34	35	37	37	37	40	0,00%
Professionnels	9	74	92	91	91	96	98	5,49%
Autres	2	5	3	2	2	2	2	0,00%
Total	2 097	2 127	2 152	2 161	2 176	2 201	2 222	1,15%

LES TROIS-ILETS	2017	2018	2019	2020	2021	2022	2023	N/N-1 (%)
Particuliers	3 842	3 474	3 490	3 507	3 650	3 625	3 724	-0,68%
Collectivités	71	71	70	70	70	70	71	0,00%
Professionnels	32	462	555	559	436	443	452	1,61%
Autres	13	18	16	16	14	14	14	0,00%
Total	3 958	4 025	4 131	4 152	4 170	4 152	4 261	-0,43%

RIVIÈRE-PILOTE	2017	2018	2019	2020	2021	2022	2023	N/N-1 (%)
Particuliers	5 793	5 705	5 732	5 725	5 759	5 771	5 804	0,21%
Collectivités	44	41	42	43	44	45	45	2,27%
Professionnels	15	123	148	151	154	160	163	3,90%
Autres	2	2	4	2	3	2	2	-33,33%
Total	5 854	5 871	5 926	5 921	5 960	5 978	6 014	0,30%

RIVIÈRE-SALÉE	2017	2018	2019	2020	2021	2022	2023	N/N-1 (%)
Particuliers	6 139	5 735	5 705	5 757	5 845	5 933	6 027	1,51%
Collectivités	64	75	76	80	76	76	76	0,00%
Professionnels	43	458	517	515	499	506	516	1,40%
Autres	10	18	14	13	13	11	11	-15,38%
Total	6 256	6 286	6 312	6 365	6 433	6 526	6 630	1,45%

SAINTE-ANNE	2017	2018	2019	2020	2021	2022	2023	N/N-1 (%)
Particuliers	2 768	2 599	2 604	2 614	2 642	2 680	2 692	1,44%
Collectivités	48	62	63	64	61	62	64	1,64%
Professionnels	10	184	198	200	188	192	195	2,13%
Autres	4	6	8	6	6	6	6	0,00%
Total	2 830	2 851	2 873	2 884	2 897	2 940	2 957	1,48%

SAINTE-LUCE	2017	2018	2019	2020	2021	2022	2023	N/N-1 (%)
Particuliers	4 090	5 096	5 092	5 120	5 180	5 188	5 267	0,15%
Collectivités	46	50	53	55	56	55	55	-1,79%
Professionnels	24	273	332	331	325	340	345	4,62%
Autres	7	21	14	13	13	14	14	7,69%
Total	4 167	5 440	5 491	5 519	5 574	5 597	5 681	0,41%

| La gestion des abonnés

SAINT-ESPRIT	2017	2018	2019	2020	2021	2022	2023	N/N-1 (%)
Particuliers	4 090	4 051	4 027	4 069	4 861	4 121	4 225	-15,22%
Collectivités	46	48	46	46	56	48	47	-14,29%
Professionnels	24	139	159	157	232	161	174	-30,60%
Autres	7	8	9	10	8	10	10	25,00%
Total	4 167	4 246	4 241	4 282	5 157	4 340	4 456	-15,84%

Périmètre Robert – Trinité

Le nombre de clients								
Désignation	2017	2018	2019	2020	2021	2022	2023	N/N-1 (%)
Particuliers	13 608	12 938	12 888	12 909	13 057	13 108	13 197	0,39%
Collectivités	162	159	158	160	163	165	179	1,23%
Professionnels	56	780	901	904	869	871	874	0,23%
Autres	17	26	20	23	19	14	16	-26,32%
Total	13 843	13 903	13 968	13 996	14 108	14 158	14 266	0,35%

LE ROBERT	2017	2018	2019	2020	2021	2022	2023	N/N-1 (%)
Particuliers	8 093	7 754	7 765	7 773	7 855	7 870	7 917	0,19%
Collectivités	75	79	78	78	80	81	89	1,25%
Professionnels	27	402	456	460	449	453	458	0,89%
Autres	10	14	12	13	12	12	10	0,00%
Total	8 205	8 249	8 312	8 324	8 396	8 416	8 474	0,24%

TRINITÉ	2017	2018	2019	2020	2021	2022	2023	N/N-1 (%)
Particuliers	5 515	5 184	5 123	5 136	5 202	5 233	5 280	0,60%
Collectivités	87	80	80	82	80	84	90	5,00%
Professionnels	29	378	445	444	420	418	416	-0,48%
Autres	7	12	8	10	7	7	6	0,00%
Total	5 638	5 654	5 656	5 672	5 712	5 742	5 792	0,53%

Individualisation comptage en habitat collectif

Le nombre total de contrats à fin 2022 dans le cadre d'une individualisation de comptage est répartie de la manière suivante :

Périmètre Espace Sud

COMMUNES	2017	2018	2019	2020	2021	2022	2023
DIAMANT	10	11	10	11	10	14	14
DUCOS	31	36	34	34	37	39	40
FRANCOIS	13	16	15	15	16	19	20
LES ANSE D'ARLET	3	4	5	5	5	5	5
LES TROIS-ILETS	20	24	24	24	21	21	22
MARIN	13	17	15	17	15	15	15
RIVIERE-PILOTE	2	2	2	2	2	2	2
RIVIERE-SALEE	24	25	24	26	28	31	32
SAINT-ANNE						1	1
SAINT-ESPRIT	4	5	5	6	6	6	7
SAINTE-LUCE	20	22	21	21	20	21	21
VAUCLIN	12	15	13	13	12	14	14
Total	152	177	168	174	172	188	193

Périmètre Robert – Trinité

COMMUNES	2017	2018	2019	2020	2021	2022	2023
ROBERT	32	33	32	32	32	33	34
TRINITE	16	17	16	16	18	18	19
Total	48	50	48	48	50	51	53

Nombre d'ouvertures et fermetures de branchements réalisées (Ex-SICSM)

Le tableau ci-après récapitule les nombres d'ouvertures et de fermetures réalisées sur l'exercice 2023 selon la nature des causes :

Ex-SICSM	2017	2018	2019	2020	2021	2022	2023
RESILIATION	3 775	3 617	3 875	3 150	3 484	3 050	2 563
MUTATION	3 595	1 782	1 777	1 472	1 435	1 432	1 245
INTERRUPTION DE SERVICE	1 621	1 242	753	7	51	1 192	296
OUVERTURES IMPAYEES	636	468	55	6	13	141	124

L'année 2022 est marquée par une augmentation des fermetures pour retrouver son niveau d'avant 2020. Cela s'explique par la reprise des fermetures des professionnels pour impayés.

Nombre de nouveaux contrats d'abonnement souscrits (Ex-SICSM)

Le tableau ci-après récapitule de contrats d'abonnements résiliés sur l'exercice 2023 ;

Motif de résiliation	Nombre de contrats résiliés
Branchement eau fermé à la demande du client	212
Branchement eau fermé du client non déclaré	968
Branchement eau fermé demande interne	5
Branchement eau fermé suite non-paiement	176
Total contrats résiliés	1361

Taux de mutations (Ex-SICSM)

	2021	2022	2023
Taux de mutations	1,9%	1,9%	1,6%

Taux de clients prélevés et mensualisés (Ex-SICSM)

Clients sur le territoire de l'Ex-SICSM	
	2023
Taux de clients prélevés	13,06 %
Taux de Clients mensualisés	16,82 %

5.3 Le prix du service de l'Eau Potable

Les différents destinataires des sommes portées sur la facture sont :

- La Société Martiniquaise des Eaux en application du contrat de concession du service public de distribution d'eau
- La collectivité au travers des redevances collectivités
- L'État au travers de la redevance d'occupation du domaine public et de la TVA
- L'Agence de l'eau, dont les sommes perçues sont destinées à aider au financement des collectivités locales dans leurs projets de préservation et d'amélioration des ressources en eau et du milieu naturel.

Le système tarifaire est de type « binôme » : il comprend une partie fixe selon le diamètre du compteur d'eau et un prix au m3.

Les composantes du tarif de l'eau

Le tableau suivant permet de mettre en évidence la part revenant à l'ensemble des acteurs (Exploitant, Collectivité,

Communauté d'Agglomération Espace Sud Martinique (périmètre ex-SICSM)									
	prix base 01/04/2015	prix actualisé 01/01/2018	prix actualisé 01/01/2019	prix actualisé 01/01/2020	prix actualisé 01/01/2021	prix actualisé 01/01/2022	prix actualisé 01/01/2023	prix base 01/01/2024	Part de la Collectivité 01/01/2018
Actualisation K	1,0000	1,0144	1,0363	1,0439	1,0683	1,0965	1,1907	1,2402	
Abonnement									
Abonnement cptr. 15 mm	22,00	22,32	22,80	22,97	23,50	24,12	26,20	27,29	
Abonnement cptr. 20 mm	37,00	37,53	38,34	38,62	39,53	40,57	44,06	45,89	
Abonnement cptr. 30 mm	62,00	62,89	64,25	64,72	66,23	67,98	73,82	76,89	
Abonnement cptr. 40 mm	108,00	109,56	111,92	112,74	115,38	118,42	128,60	133,95	
Abonnement cptr. 60 mm	200,00	202,88	207,26	208,78	213,66	219,30	238,14	248,05	
Abonnement cptr. 80 mm	276,00	279,97	286,02	288,12	294,85	302,63	328,63	342,31	
Abonnement cptr. 100 mm	551,00	558,93	571,00	575,19	588,63	604,17	656,08	683,37	
Abonnement cptr. 150 mm	551,00	558,93	571,00	575,19	588,63	604,17	656,08	683,37	
Consommation									
Tranches semestrielles									
de 0 à 25 m3	1,0700	1,0854	1,1088	1,1170	1,1431	1,1733	1,2740	1,3271	0,4083
de 26 à 50 m3	1,5000	1,5216	1,5545	1,5659	1,6025	1,6448	1,7861	1,8604	0,4083
de 51 à 3000 m3	1,5000	1,5216	1,5545	1,5659	1,6025	1,6448	1,7861	1,8604	0,4403
de 3001 à 6000 m3	1,5000	1,5216	1,5545	1,5659	1,6025	1,6448	1,7861	1,8604	0,6075
de 6001 à 12000 m3	1,5000	1,5216	1,5545	1,5659	1,6025	1,6448	1,7861	1,8604	0,2527
de 12 001 à 24 000 m3	1,5000	1,5216	1,5545	1,5659	1,6025	1,6448	1,7861	1,8604	0,6173
au de-là de 24 000 m3	1,5000	1,5216	1,5545	1,5659	1,6025	1,6448	1,7861	1,8604	0,4261

Agence de l'Eau, TVA) en prenant pour référence la facture type.

| La gestion des abonnés

Communauté d'Agglomération du Pays Nord Martinique (périmètre ex-SICSM)												
Tarif ROBERT et TRINITE												
Tarif ROBERT et TRINITE	prix de base	prix actualisé	prix actualisé	prix actualisé	prix actualisé	prix actualisé	prix actualisé	prix actualisé	prix actualisé	Part de la Collectivité	Part de la Collectivité	
	01/04/2015	01/01/2017	01/01/2018	01/01/2019	01/01/2020	01/01/2021	01/01/2022	01/01/2023	01/01/2024	01/01/2018	01/04/2020	
Actualisation K	1	0,9994	1,0144	1,0363	1,0439	1,0683	1,0965	1,1441				
Abonnement											Abonnement	
Abonnement cptr. 15 mm	22	21,99	22,32	22,8	22,97	23,5	24,12	25,17	27,29		Abonnement cptr. 15 mm	28
Abonnement cptr. 20 mm	37	36,98	37,53	38,34	38,62	39,53	40,57	42,33	45,89		Abonnement cptr. 20 mm	45,34
Abonnement cptr. 30 mm	62	61,96	62,89	64,25	64,72	66,23	67,98	70,93	76,89		Abonnement cptr. 30 mm	54,36
Abonnement cptr. 40 mm	108	107,94	109,56	111,92	112,74	115,38	118,42	123,56	133,95		Abonnement cptr. 40 mm	24,86
Abonnement cptr. 60 mm	200	199,88	202,88	207,26	208,78	213,66	219,3	228,82	248,05		Abonnement cptr. 50/60 mm	99,04
Abonnement cptr. 80 mm	276	275,83	279,97	286,02	288,12	294,85	302,63	315,77	342,31		Abonnement cptr. 70/80 mm	125,46
Abonnement cptr. 100 mm	551	550,67	558,93	571	575,19	588,63	604,17	630,4	683,37		Abonnement cptr. 90/100 mm	203,04
Abonnement cptr. 150 mm	551	550,67	558,93	571	575,19	588,63	604,17	630,4	683,37		Abonnement cptr. 150 mm	203,04
Consommation											Consommation	
Tranches semestrielles											Tranches semestrielles	
de 0 à 25 m3	1,07	1,0694	1,0854	1,1088	1,117	1,1431	1,1733	1,2242	1,3271	0,6083	de 0 à 25 m3	0,0841
de 26 à 50 m3	1,5	1,4991	1,5216	1,5545	1,5659	1,6025	1,6448	1,7162	1,8604	0,6083	de 26 à 200 m3	0,1121
de 51 à 3000 m3	1,5	1,4991	1,5216	1,5545	1,5659	1,6025	1,6448	1,7162	1,8604	0,6403	de 201 à 6000 m3	0,5044
de 3001 à 6000 m3	1,5	1,4991	1,5216	1,5545	1,5659	1,6025	1,6448	1,7162	1,8604	0,6075	> 6000 m3	0,5604
de 6001 à 12000 m3	1,5	1,4991	1,5216	1,5545	1,5659	1,6025	1,6448	1,7162	1,8604	0,2527		
de 12 001 à 24 000 m3	1,5	1,4991	1,5216	1,5545	1,5659	1,6025	1,6448	1,7162	1,8604	0,6173		
au de-là de 24 000 m3	1,5	1,4991	1,5216	1,5545	1,5659	1,6025	1,6448	1,7162	1,8604	0,4261		

La facture type 120 m3 type D102.0 - ESPACE SUD

Communauté
Facture
établie sur la base des tarifs du 1er semestre de 2024

d'Agglomération
annuelle
d'un

ESPACE
client

SUD
ayant

Martinique
consommé

120

(Ex-SICSM)
m3

	m3	Prix unitaires 2024	Montants 2024 HT	TVA (%)	Montants 2024 TTC
SERVICE EAU POTABLE					
Part du délégataire					
Abonnement semestriel		27,29	54,57	2,10	55,72
Consommation					
de 0 à 25 m3	25	1,3271	33,18	2,10	33,87
de 26 à 200 m3	95	1,8604	176,74	2,10	180,45
Part de la collectivité					
Abonnement semestriel		0,00	-	2,10	-
Consommation					
de 0 à 25 m3	25	0,4083	10,21	2,10	10,42
de 26 à 50 m3	24	0,4083	9,80	2,10	10,00
de 51 à 3000 m3	71	0,4403	31,26	2,10	31,92
Organismes publics					
Redevance Pollution	120	0,26	31,20	2,10	31,86
Redevance préservation de la ressource en eau	120	0,055	6,60	2,10	6,74
Octroi de mer régional (1,5%)	353,55€	1,50%	5,30	-	5,30
Sous-total hors TVA			358,86		
TVA à 2,10%			7,42		
Total TTC			366,28		
m3 TTC			3,05		
m3 TTC hors abonnement			2,59		

La facture type 120 m3 type D102.0 - ROBERT et TRINITE

Communauté d'Agglomération CAP NORD Martinique (Trinité/Robert Ex-SICSM)
Facture annuelle d'un client ayant consommé 120 m3
établie sur la base des tarifs du 1er semestre de 2024

m3	Prix unitaires 2024	Montants 2024 HT	TVA (%)	Montants 2024 TTC
SERVICE EAU POTABLE				

Part du délégataire

Abonnement semestriel		27,29		54,582,10	55,73
Consommation					
de 0 à 25 m3	25	1,3271		33,182,10	33,87
de 26 à 200 m3	95	1,8604		176,73	2,10
					180,45

Part de la collectivité

Abonnement semestriel		14,00		28,002,10	28,59
Consommation					
de 0 à 25 m3	25	0,0841		2,10	2,10
de 26 à 200 m3	95	0,1121		10,65	2,10
					10,87

Organismes publics

Redevance Pollution	120	0,26		31,20	2,10
					31,86
Redevance préservation de la ressource en eau	120	0,055		6,60	2,10
					6,74
Octroi de mer régional (1,5%)	343,04 €	1,50%		5,15	-
					5,15

Sous-total hors TVA 348,19

TVA à 2,10%				7,20	
-------------	--	--	--	------	--

Total TTC					355,39
m3 TTC					2,96
m3 TTC hors abonnement					2,26

5.4 Les volumes

Les volumes facturés sur l'exercice civil

Les volumes facturés dépendent des périodes de relevé des compteurs qui peuvent varier d'une année sur l'autre. En conséquence, les variations des volumes facturés ne sont pas entièrement imputables à une baisse ou une augmentation de la consommation, mais peuvent être en partie liées à des décalages de relève d'une année sur l'autre. Pour pouvoir analyser les volumes facturés retraités de ces effets de variation, reportez-vous au tableau qui présente les rendements de réseaux. Le tableau du rendement de réseau contient des informations sur les volumes facturés ramenés à 365 jours.

Périmètre Espace Sud

Volumes vendus (m³)						
Désignation	2019	2020	2021	2022	2023	N/N-1 (%)
Volumes vendus	6 646 712	6 779 515	7 233 696	7 450 075	7 983 058	7,15%

Volumes vendus	2019	2020	2021	2022	2023	N/N-1 (%)
DUCOS	904 662	975 706	1 059 434	1 080 425	1 145 507	6,02%
LE DIAMANT	407 475	415 414	437 070	454 326	475 793	4,73%
LE FRANÇOIS	1 025 733	1 154 313	1 174 450	1 169 956	1 215 386	3,88%
LE MARIN	467 524	461 522	476 068	481 481	509 095	5,74%
LE VAUCLIN	481 668	510 057	535 708	547 156	608 525	11,22%
LES ANSES-D'ARLET	230 874	241 753	249 563	259 677	271 682	4,62%
LES TROIS-ILETS	608 718	606 938	620 616	647 316	676 190	4,46%
RIVIÈRE-PILOTE	553 895	558 449	581 364	584 099	624 026	6,84%
RIVIÈRE-SALÉE	588 644	568 734	639 585	671 688	764 188	13,77%
SAINTE-ANNE	402 814	382 407	355 357	418 027	440 707	5,43%
SAINTE-LUCE	603 927	382 407	662 704	689 458	791 448	14,79%
SAINT-ESPRIT	366 578	418 648	437 977	446 466	460 511	3,15%

Périmètre Robert – Trinité

Volumes vendus (m³)						
Désignation	2019	2020	2021	2022	2023	N/N-1 (%)
Volumes vendus	1 700 375	1 622 461	1 792 203	1 769 705	1 898 167	7,26%

Volumes vendus	2019	2020	2021	2022		N/N-1 (%)
ROBERT	633 818	1 008 135	1 122 815	1 101 875	1 172 695	6,43%
TRINITE	1 066 557	614 326	669 388	667 830	725 472	8,63%

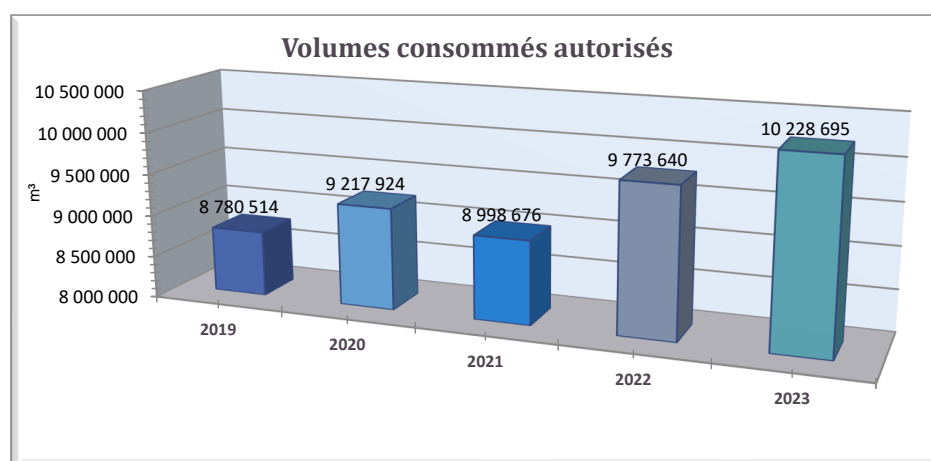
Volumes consommés par les abonnés sur l'exercice

Les volumes consommés autorisés correspondent à la somme des :

- **Volumes comptabilisés** : ils résultent des relevés des appareils de comptage des abonnés. Ces volumes relevés correspondent aux volumes facturés (incluant les volumes exonérés) et aux volumes dégrévés.
- **Volumes consommés sans comptage** : ces volumes estimés sont ceux consommés par des usagers connus disposant d'une autorisation d'usage. Cela peut notamment concerner les volumes liés aux essais incendie (poteaux et bornes), aux manœuvres des pompiers, à l'arrosage de certains espaces verts, à certaines fontaines, aux lavages de voiries ou bien encore aux chasses d'eau sur le réseau d'assainissement.
- **Volumes de service du réseau** : ces volumes estimés sont ceux liés à l'exploitation du réseau de distribution d'eau. Cela peut notamment concerner les volumes liés au nettoyage des réservoirs, aux purges / lavage / désinfection de canalisation ou de branchements ou bien encore à la présence d'analyseurs de chlore.

Les estimations concernant les volumes consommés sans comptage et les volumes de service du réseau ont été effectués conformément aux préconisations officielles selon la méthodologie proposée par l'ASTEE (Association Scientifique et Technique pour l'Eau et l'Environnement).

Volumes consommés autorisés (m³)						
Désignation	2019	2020	2021	2022	2023	N/N-1 (%)
Volumes comptabilisés (E = E' + E'') y compris EEC	8 576 094	8 940 676	8 728 537	9 533 896	9 976 550	4,64%
- dont Volumes facturés (E')	8 347 087	8 401 250	8 530 602	9 479 482	9 895 124	4,38%
- dont volume eau potable livré gratuitement avec compteur (volumes dégrévés, gestes commerciaux...) (E'')	229 007	118 871	197 935	54 414	81 426	49,64%
Volumes consommés sans comptage (F)	89 137	113 950	111 220	120 820	116 800	-3,33%
Volumes de service du réseau (G)	115 283	163 298	158 919	118 924	135 345	13,81%
Total des volumes consommés autorisés (E+F+G) = (H)	8 780 514	9 217 924	8 998 676	9 773 640	10 228 695	4,66%



Présentation des périodes auxquelles se rapportent les volumes mentionnés

Date et médiane des relèves des compteurs au 1er semestre

Périmètre Espace Sud

Commune	Nb Abonnés	Date Début	Date Fin	Médiane sem.	Médiane sem-1	Conso	Nb Jrs
ANSE D'ARLET	2167	16/02/2023	23/02/2023	19/02/2023	23/08/2022	180,5	3
VAUCLIN	5142	24/02/2023	08/03/2023	02/03/2023	31/08/2022	183	9
DIAMANT	3302	09/03/2023	16/03/2023	12/03/2023	10/09/2022	183,5	6
FRANCOIS	5557	17/03/2023	29/03/2023	23/03/2023	21/09/2022	183	9
SAINTE LUCE	4129	30/03/2023	11/04/2023	05/04/2023	02/10/2022	185	7
TROIS ILETS	4352	12/04/2023	20/04/2023	16/04/2023	12/10/2022	186	7
SAINT ESPRIT	5957	21/04/2023	04/05/2023	27/04/2023	27/10/2022	182,5	9
RIVIERE PILOTE	4452	05/05/2023	16/05/2023	10/05/2023	12/11/2022	179,5	7
RIVIERE SALEE	2928	17/05/2023	30/05/2023	23/05/2023	21/11/2022	183,5	6
MARIN	8336	16/02/2023	13/03/2023	28/02/2023	31/08/2022	181,5	15
SAINTE ANNE	6453	19/04/2023	04/05/2023	26/04/2023	24/10/2022	184,5	11
DUCOS	8146	05/05/2023	31/05/2023	18/05/2023	16/11/2022	183	14

Périmètre Robert – Trinité

Commune	Nb Abonnés	Date Début	Date Fin	Médiane sem.	Médiane sem-1	Conso	Nb Jrs
TRINITE	5863	14/03/2023	24/03/2023	19/03/2023	17/09/2022	183	9
ROBERT	8466	27/03/2023	18/04/2023	07/04/2023	03/10/2022	186	15

Date et médiane des relèves des compteurs au 2nd semestre

Périmètre Espace Sud

Commune	Nb Abonnés	Date Début	Date Fin	Médiane sem.	Médiane sem-1	Conso	Nb Jrs
ANSE D'ARLET	2167	28/08/2023	30/08/2023	29/08/2023	19/02/2023	191	3
FRANCOIS	5142	31/08/2023	12/09/2023	06/09/2023	02/03/2023	188	9
VAUCLIN	3302	13/09/2023	20/09/2023	16/09/2023	12/03/2023	188,5	6
DIAMANT	5557	21/09/2023	03/10/2023	27/09/2023	23/03/2023	188	9
SAINTE LUCE	4129	04/10/2023	12/10/2023	08/10/2023	05/04/2023	186	7
TROIS ILETS	4352	13/10/2023	23/10/2023	18/10/2023	16/04/2023	185	7
SAINT ESPRIT	5957	24/10/2023	08/11/2023	31/10/2023	27/04/2023	187,5	9
RIVIERE SALEE	4452	09/11/2023	17/11/2023	13/11/2023	01/05/2023	196	7
RIVIERE PILOTE	2928	20/11/2023	27/11/2023	23/11/2023	11/05/2023	196,5	6
DUCOS	8336	28/08/2023	15/09/2023	06/09/2023	28/02/2023	190	15
MARIN	6453	20/10/2023	08/11/2023	29/10/2023	26/04/2023	186,5	11
SAINTE ANNE	8146	09/11/2023	29/11/2023	19/11/2023	18/05/2023	185	14

Périmètre Robert – Trinité

Commune	Nb Abonnés	Date Début	Date Fin	Médiane sem.	Médiane sem-1	Conso	Nb Jrs
TRINITE	5863	18/09/2023	28/09/2023	23/09/2023	19/03/2023	188	9
ROBERT	8466	29/09/2023	19/10/2023	09/10/2023	07/04/2023	185	15

Volumes livrés non facturés

		Ex SICSM	Méthode d'estimation ASTEE	Ordres de grandeur
Volume consommateurs sans comptage	Essais PI	17 770	Evaluer avec le SDIS le nombre d'essais par an x Durée x 60 m3/heure	7 à 10 m3/heure
	Exercices incendie	75 000	Evaluer avec le SDIS : Nombre d'ouvertures x Durée x 60 m3/heure	
	Espaces verts sans compteur	0	Nbre ouverture des bornes x durée x débit estimé	
	Fontaines sans compteur	0	Nbre fontaines x conso estimée	
	Lavage voirie	28 050	Nbre camions + Nbre rotations/jr x Nbre jrs travail	2m3/rotation/camion
	Chasses d'eau assainissement	0	2 à 5 m3 /jour/unité	
	Total volume consommateurs sans comptage	120 820 m3		

Volume de service du réseau	Nettoyage réservoirs	18 006	Calcul précis de l'exploitant. Par défaut	Niveau bas + 10 % volume utile
	Désinfection après travaux	66 013	Calcul précis de l'exploitant. Par défaut	8 volumes cana + 0,2 m3/branchement
	Purges et lavages conduites	15 425	Calcul précis de l'exploitant. Par défaut	Nbre purges x durée x 2,5 m3/h
	Surpresseurs et pissettes	14 580	Nbre pompes ou pissettes x débit à estimer	90 m3/an/pompe
	Analyseurs de chlore	4 900	Nbre analyseurs x débit à estimer	570 à 700 m3/an/appareil
	Autres consommations pour raisons de service		A justifier	
	Sous-total volume de service	118 924 m3		

Volumes exceptionnels	Vols d'eau			
	Exfiltrations ouvrages	655 965		
	Sous total Volumes exceptionnels	655 965 m3		

TOTAL	895 709 m3	
--------------	-------------------	--

Liste des abonnés dont la consommation est supérieure à 6000 m³

Les gros consommateurs sont les consommateurs dont les volumes dépassent 6 000 m³/an. Le nombre de client gros consommateurs hors vente d'eau en gros est détaillé dans le tableau suivant.

⇒ 40 Gros consommateurs sur le périmètre Espace Sud

COMMUNE	USAGE	NOM ABONNE	VOLUME ANNUEL (m3)	VOLUME JOURNALIER (m3/j)
Diamant	Professionnel	AFUL MARINOTEL UNION	16 362	45
Diamant	Professionnel	LMJ CARIBBEAN	6 359	17
Ducos	Collectivité	CENTRE PENITENTIAIRE	105 465	289
Ducos	Professionnel	SOGEF SARL	11 570	32
Ducos	Collectivité	LYCEE CENTRE SUD	9 439	26
Ducos	Collectivité	CENTRE PENITENTIAIRE	8 355	23
Ducos	Professionnel	S I M B I	8 197	22
Ducos	Professionnel	TOTAL CARAIBES	6 933	19
Ducos	Professionnel	ATIR	6 890	19
François	Professionnel	ABATTOIR BO KAI	50 372	138
François	Professionnel	SNC MIQUELON	20 581	56
François	Professionnel	MARTINIQUE AVICULTURE	15 978	44
François	Particulier	ASS ASSOCIATION SYNDICALE DE	11 752	32
François	Collectivité	VILLE DU FRANCOIS - PISCINE	10 425	29
François	Collectivité	CENTRE HOSPITALIER ERNEST WAN AJOUHU	8 280	23
François	Professionnel	HERITIERS H. CLEMENT S.A.	6 952	19
Les Trois Ilets	Professionnel	S.G.H.T.I SARL	40 063	110
Les Trois Ilets	Professionnel	SOCACO HOTEL BAMBOU	16 290	45
Les Trois Ilets	Professionnel	HOTEL BAKOUA	15 275	42
Les Trois Ilets	Professionnel	S A I P B	10 467	29
Les Trois Ilets	SME	STEP	9 186	25
Marin	Professionnel	HOPITAL DU MARIN	14 303	39
Marin	Professionnel	ANTILLAISE EXPLOITATION	12 140	33
Marin	Professionnel	SAEPP SA CPTEUR GENERAL	10 688	29
Marin	Professionnel	S.A.R.L. THORAY	6 353	17
Rivière Salée	Collectivité	LYCEE PROFESSIONNEL THORAI	26 028	71
Saint Esprit	Collectivité	HOPITAL DU SAINT-ESPRIT	20 547	56
Sainte Anne	Professionnel	SMVV (STE QMAISE DE VVF)	47 450	130
Sainte Anne	Professionnel	HAMEAU DE BEAUREGARD	14 362	39
Sainte Anne	Collectivité	VILLE DE SAINTE ANNE - CAMPING	6 521	18
Sainte Luce	Collectivité	SMTVD	76 543	210
Sainte Luce	Professionnel	PIERRE ET VACANCES	47 564	130
Sainte Luce	Professionnel	COLLEGE ADVENTISTE	18 599	51
Sainte Luce	Professionnel	SEH DE SAINTE LUCE	17 292	47
Sainte Luce	Professionnel	MARTINIQUE BETON S A R L	8 809	24
Sainte Luce	Professionnel	SEH DE SAINTE LUCE	7 365	20

| La gestion des abonnés

COMMUNE	USAGE	NOM ABONNE	VOLUME ANNUEL (m3)	VOLUME JOURNALIER (m3/j)
Sainte Luce	Professionnel	SEH DE SAINTE LUCE	6 195	17
Vauclin	Professionnel	ASSOCIATION POINTE CHAUDIERE	16 708	46
Vauclin	Professionnel	U C P A	9 308	26
Vauclin	Particulier	SDC PARC RESIDENTIEL DE LOISIR	7 964	22
Total général			769 930	2 109

⇒ 16 Gros consommateurs sur le périmètre Robert - Trinité

COMMUNE	USAGE	NOM ABONNE	VOLUME ANNUEL (m3)	VOLUME JOURNALIER (m3/j)
Robert ES	Professionnel	NOUVELLE YAOURT LITTEE	58 980	162
Robert ES	Professionnel	SOCIETE YAOURT DANONE	29 606	81
Robert ES	Particulier	RESIDENCES DU MONT-VERT	14 092	39
Robert ES	Professionnel	S C I ROBERT 2	8 023	22
Robert ES	Particulier	CENTRE SOCIO-EDUCATIF SAINTE FAMILLE	7 752	21
Robert ES	Collectivité	VILLE DU ROBERT	6 070	17
Trinité ES	Professionnel	SAEM PSRM	23 603	65
Trinité ES	Professionnel	MAISON FAMILIALE RURALE DE VACANCES	14 701	40
Trinité ES	Collectivité	GENDARMERIE NATIONALE	14 619	40
Trinité ES	Professionnel	COMPAGNIE COGENERATION GALIO	11 385	31
Trinité ES	Collectivité	HOPITAL DE TRINITE	9 618	26
Trinité ES	Collectivité	VILLE DE TRINITE	8 833	24
Trinité ES	Collectivité	COLLECTIVITE TERRITORIALE DE MARTINIQUE	8 548	23
Trinité ES	Collectivité	LYCEE DE TRINITE	8 278	23
Trinité ES	Professionnel	SEH LA GOELETTE	7 472	20
Trinité ES	Particulier	ASS COPROP TERRASSES CARAVEL	7 290	20
Total général			238 870	654


Présentation des périodes auxquelles se rapportent les volumes mentionnés

*. Les relèves et les facturations :

Concernant les gros consommateurs, les relèves sont réalisées mensuellement et sont facturés dans les 10 jours.

5.5 Autres données de la relation clients

Etat des principales coupures d'eau

Un tableau fournit en annexe [Annexe 2 - Etat des principales coupures d'eau](#) établit la liste des principales coupures d'eau, avec indication de leur importance (quartiers impactés, début/fin), leur cause et leur localisation. Cet export est issu de l'application mobile Omijo qui nous permet d'informer les abonnés en temps réel des coupures programmées (Lavages de réservoirs, travaux programmés) ou non programmées (réparations de casses, dysfonctionnement réseau, intempéries). <https://omijo.app/lapplication/> 

Nombre de réclamations d'abonnés adressés au Délégué

Notre Centre de Relation Clientèle, basé au Lamentin, répond aux demandes exprimées par téléphone et internet, et traite en temps réel tout type de sujet : information sur la qualité de l'eau, sur la facture, abonnement lors de l'arrivée dans un logement, réclamation, urgence, mensualisation.

Bilan des plaintes d'abonnés adressées à la SME ainsi que les mesures prises ou proposées à la suite de ces plaintes ;
 * [Les mesures prises ou proposées](#) (les réclamations étant très diverses, les abonnés sont dirigés vers les services appropriés afin de répondre au mieux à leurs demandes et dans les meilleurs délais).

Périmètre Espace Sud	
Motif	Nb Réclamations
ABONNEMENT	39
Demande	18
Réception Information	10
Réclamation	11
CHANTIER	2
Demande	2
DISTRIBUTION	27
Demande	6
Réception Information	3
Réclamation	18
DIVERS	64
Demande	17
Réception Information	24
Réclamation	23
ENCAISSEMENT	24
Demande	9
Réception Information	2
Réclamation	13
FACTURATION	70
Demande	28
Demande remboursement	1
Réception Information	18
Réclamation	23
MENSUALISATION	30
Demande	10
Réception Information	5

| La gestion des abonnés

Périmètre Espace Sud	
Motif	Nb Réclamations
Réclamation	15
RECLAMATION SIMPLE	17
Demande	3
Réception Information	14
RELEVE	2
Demande	2
Total général	275

Périmètre Robert /Trinité	
Motif	Nb Réclamations
ABONNEMENT	4
Demande	3
Réception Information	1
DISTRIBUTION	8
Réception Information	3
Réclamation	5
DIVERS	15
Demande	5
Réception Information	5
Réclamation	5
ENCAISSEMENT	7
Demande	2
Réception Information	2
Réclamation	3
FACTURATION	11
Demande	4
Réception Information	3
Réclamation	4
MENSUALISATION	4
Demande	2
Réclamation	2
RECLAMATION SIMPLE	2
Réception Information	2
RELEVE	1
Réclamation	1
Total général	52

Synthèse statistique des cas de non-respect du règlement de service (par abonnés et par nature)

Processus de facturation

Délai moyen de paiement

- Délai moyen de paiement : non calculé

Taux d'impayés

[Les indicateurs complémentaires pour les rapports soumis à CCSPL](#)

Nombre de relances

	Nbre	Nbre	Nbre	Nbre
	1 ^{ère} Relance	2 ^{ème} Relance	3 ^{ème} Relance	Procédures contentieuses
Périmètre Ex-SICSM	58 506	35 958	26 140	13

Nombre procédures contentieuses

- 13 procédures contentieuses instruites en 2023.

Nombre de vérification des compteurs

Ce tableau contient les informations concernant les demandes de vérifications des compteurs présentées par des abonnés, ainsi que les résultats de ces vérifications.

Aucune demande d'étalonnage en 2023

Périmètre Espace Sud	Nb abonnés	Nb de demandes	Résultats
Demande de vérification des compteurs	0	0	-
Total général	0	0	-

Périmètre Robert et Trinité	Nb abonnés	Nb de demandes	Résultats
Demande de vérification des compteurs	0	0	-
Total général	0	0	-

Etat des dégrèvements

Ce tableau fait état du nombre, volumes et montant des dégrèvements accordés pour fuite après compteur.

Périmètre Espace Sud

Commune	Nombre d'abonnés	Volumes facturés	Volumes corrigés	Volumes dégrévés
Diamant	30	14 878	5 978	8 900
Ducos	74	35 697	12 331	23 366
François	70	45 148	16 899	28 249
Les Anses d Arlet	20	6 286	2 800	3 486
Les Trois Ilets	40	31 099	12 522	18 577
Marin	27	14 135	3 798	10 337
Rivière Pilote	48	16 041	6 617	9 424
Rivière Salée	45	20 379	6 992	13 387
Saint Esprit	33	16 525	6 066	10 459
Sainte Anne	17	10 116	2 694	7 422
Sainte Luce	50	15 207	4 567	10 640
Vauclin	39	12 535	5 224	7 311
Total général	493	238 046	86 488	151 558

Périmètre Robert et Trinité

Commune	Nombre d'abonnés	Volumes facturés	Volumes corrigés	Volumes dégrévés
Robert (ES)	80	45 686	18 033	27 653
Trinité (ES)	51	17 487	7 080	10 407
Total général	131	63 173	25 113	38 060

Les créances irrécouvrables

Nombre et montant global des créances irrécouvrables constatées sur l'année et indicateur représentatif des conditions de recouvrement des créances,

Périmètre Espace Sud

Nombre de créances irrécouvrables	Montant global des créances irrécouvrables
4 469	772 226,11 €

Périmètre Robert et Trinité

Nombre de créances irrécouvrables	Montant global des créances irrécouvrables
1 160	215 682,40 €

| La gestion des abonnés

Les mesures prises pour limiter le nombre et le montant global des factures impayées

Les clients consommateurs ont la possibilité de fractionner le paiement de leurs factures d'eau tous les mois en optant pour la mensualisation.

Nos efforts se poursuivent pour faciliter aux clients l'accès au paiement mensualisé ou au prélèvement automatique de leurs factures, à travers les messages, feuillets informatifs joints à la facture, mailings personnalisés, accueil téléphonique...

Ces moyens de paiement permettent à nos clients de gérer leur budget « eau » plus efficacement et plus facilement. L'accès à ce service, optionnel et gratuit, répond à une attente forte des clients et peut être mis en place lors d'un appel au Centre de Relation Clientèle, ou via notre site internet.

Au 31 décembre 2023, 21 % des clients paient leurs factures à l'aide de la mensualisation

Activité de gestion clients sur le territoire de l'Ex-SICSM

	2019	2020	2021	2022	2023	N/N-1 (%)
Nombre d'abonnés mensualisés	13 977	12 885	13 746	16 020	19 454	21,44%
Nombre d'abonnés prélevés	7 267	9 434	9 507	10 509	15 096	43,65%
Nombre de factures comptabilisées pour les clients particuliers	135 823	156 162	169 354	175 906	180 046	2,35%
Nombre de factures comptabilisées pour les clients professionnels	9 866	11 830	11 775	13 229	13 385	1,18%
Nombre de factures comptabilisées pour les clients collectivité	1 768	2 278	1 870	1 872	1 949	4,11%
Nombre de factures comptabilisées pour les clients autres	241	250	250	247	246	-0,40%
Nombre total de factures comptabilisées	168 939	187 995	202 094	217 783	230 176	5,69%

**Nombre d'abonnés mensualisés et prélevés : valeurs corrigées en 2019 et en 2020*

- En 2023, **7 996** échéanciers ont été accordés pour les clients de l'Ex-SICSM

• Le fonds de solidarité

Il s'agit d'un dispositif public de maintien du service public de l'eau et de l'assainissement pour les personnes et les familles en situation de pauvreté et de précarité. Ce dispositif est piloté par les départements.

Le FSL attribue des aides financières ponctuelles et/ou finance des mesures d'accompagnement aux ménages en difficultés. Les aides attribuées couvrent divers domaines liés au logement : l'accès, le maintien et, depuis 2005, les dépenses liées aux impayés d'énergie, d'eau ou de téléphone.

La SME a noué des partenariats avec différentes structures partagées de services publics, telles que la Poste, la Maison de services publics ou les Point Informations Médiation Multi-services, qui permet d'offrir un service aux personnes isolées et fragiles. Il s'agit de lieux d'accueil ouvert à tous et destiné à faciliter l'utilisation de l'ensemble des services publics.

Les données ci-dessous représentent l'activité du Fonds de Solidarité Logement sur les communes du département gérées par la SME.

Le fonds de solidarité					
Territoire EX-SICSM	2019	2020	2021	2022	2023
Nombre de demandes d'aide FSL acceptées	73	29	37	22	47
Montant des abandons de créance (HT) au titre du FSL	20 905	8270	11 177	6 302	9 163
Montant du versement au fonds de solidarité (€ HT/m ³ facturé)	0,0021	0,0009	0,0012	0,0006	0,0009

5.6 La mesure de la satisfaction client

(Cette enquête concerne le périmètre du contrat EX-SICSM)

La Société Martiniquaise des Eaux fait appel chaque année, et cela depuis 2000, à l'institut de sondages ETOM pour mesurer la satisfaction de ses clients.

Les résultats de ces études permettent à la Société Martiniquaise des Eaux :

- de connaître des attentes des clients,
- de mesurer l'appréciation de ses clients sur ces prestations,
- d'affiner la compréhension de la relation des usagers au service de l'eau et de l'assainissement,
- de mieux comprendre ce qui nourrit et explique la satisfaction de même que l'insatisfaction des clients,
- de conduire de vraies démarches de progrès de la satisfaction des usagers.

La dernière enquête réalisée l'a été par téléphone au cours des mois d'octobre et de novembre 2023, toujours en collaboration avec l'Institut ETOM, neuf mois après celle de l'année précédente.

> La méthodologie

Les cibles de l'étude :

- Les foyers composants les communes de l'espace Sud.

Le questionnaire :

Le questionnaire identique à celui administré en décembre 2021.

L'échantillonnage :

- Espace sud : 400 entretiens

Il s'agit d'un panel représentatif de la population des communes desservies par l'activité de la Société Martiniquaise des Eaux.

La méthode utilisée, celle des quotas sur la base des critères de représentativité des foyers des zones étudiées : communes, CSP et âge de la personne de référence du foyer sur la base des données INSEE.

Calendrier :

Cette étude a été réalisée sur 5 semaines.

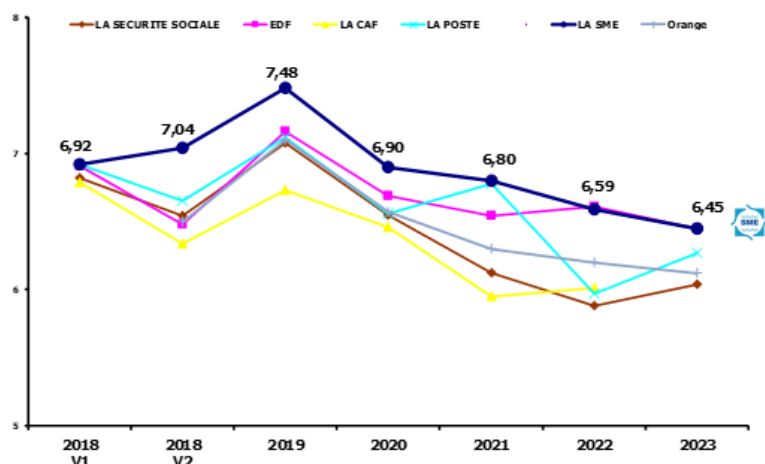
Les derniers résultats obtenus en novembre 2023 pour l'année 2023 sont présentés ci-dessous.

Image comparative avec d'autres services publics

Par rapport aux acteurs auxquels elle est comparée, la SME, se place en tête, au même niveau que EDF et au-dessus de la Poste. Elle enregistre une note d'appréciation globale en baisse :

- En 2022, la SME bénéficie d'une note d'appréciation globale de 6.59 / 10, contre 6.45 / 10 en 2023.
- Elle reste donc l'institution la mieux notée avec EDF.
- Nous observons une baisse générale de l'appréciation sauf pour CAF et La Sécurité Sociale.

| La gestion des abonnés



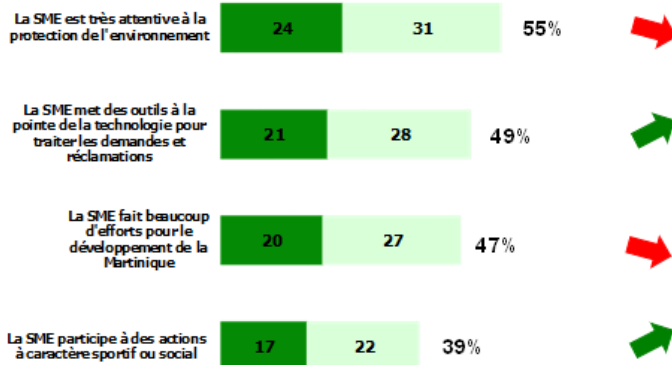
☞ Image institutionnelle

Les indicateurs ci-dessous enregistrent une hausse :

- La SME met des outils à la pointe de la technologie pour traiter les demandes et les réclamations,
- La SME participe à des actions à caractère sportif ou sociale.

Les items ci-dessous observent une baisse :

- La SME fait beaucoup d'efforts pour le développement de la Martinique,
- La SME est très attentive pour la protection de l'environnement,



☞ Satisfaction/insatisfaction des clients abonnés

Sont en baisse par rapport à l'année dernière :

- Les modes de paiement
- La pression de l'eau
- La rapidité d'intervention après les intempéries
- La rapidité d'intervention des travaux
- La prise en compte de la situation des plus démunis

Sept items restent stables :

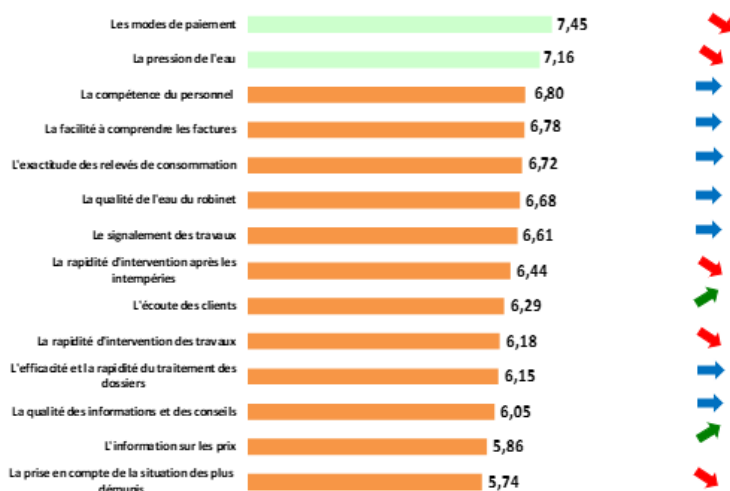
- La compétence du personnel
- La facilité à comprendre les factures

| La gestion des abonnés

- L'exactitude des relevés de consommation
- La qualité de l'eau du robinet
- Le signalement des travaux
- L'efficacité et la rapidité du traitement des dossiers
- La qualité des informations et des conseils

On enregistre une augmentation de la satisfaction clients concernant ces autres items par rapport à l'année précédente :

- L'écoute des clients
- L'information sur les prix



52 % des interviewés déclarent que des travaux ont occasionné des coupures d'eau chez eux au cours de l'année, contre 50 % en 2022.

Les clients déclarant avoir été prévenus avant une coupure d'eau sont en baisse, ils passent de 32 % (en 2022) à 26 % (en 2023).

La perception des efforts :

- pour limiter la fréquence et la durée des coupures par la SME est en baisse et passe de 6.52/10 (en 2022) à 6.49/10 (en 2023),
- pour informer en cas de coupure programmée est aussi en baisse et passe de 6.47 (en 2022) à 6.07 (en 2023).

Le pourcentage de clients déclarant avoir des motifs d'insatisfaction envers la SME est stable (42 %) ; « facture trop élevée » et « coupures trop fréquentes » restent les principaux motifs d'insatisfaction exprimés.

Les motifs d'insatisfaction suivants sont en hausse :

- Pas satisfait de l'intervention (délai trop long/ réparations mal faite/ intervention non réalisée)
- Manque de réactivité pour le traitement d'une contestation de facture
- Temps de traitement des réclamations long
- Pression d'eau pas suffisamment élevée
- Difficilement joignable
- Personnel pas compétent
- Manque de transparence (clarté) de la facture
- Litige sur facture
- Goût de l'eau

| La gestion des abonnés

- Couleur de l'eau

Sont en baisse :

- Trop de taxes
- Frais de retard trop élevés
- Délai de paiement trop court
- Être à l'écoute des clients
- Les compteurs sont placés trop loin de la maison
- Souhaiterait avoir un relevé exact plutôt qu'une estimation/ relevé manquant d'exactitude
- Relance de facture impayée erronée
- Manque d'information sur les coupures d'eau/ mieux prévenir

Les améliorations souhaitées par les abonnés pour les années avenir

Lorsque l'on demande aux interviewés de se prononcer sur les améliorations qu'ils souhaiteraient voir mis en œuvre en priorité dans les prochaines années, 55 % des interviewés font des suggestions (contre 59 en 2022) et les quatre principaux souhaits sont les suivants :

- Baisse du prix de l'eau
- Amélioration de la qualité de service
- Amélioration de la qualité de l'eau
- Davantage d'informations sur les coupures, les tarifs et la qualité de l'eau



Glossaire

PRINCIPALES DÉFINITIONS

A

- **Abandon de créance**
Réduction de sommes dues au fournisseur d'eau dans le cadre d'une mesure de Fond de Solidarité Logement.
- **Abonné (ou client)**
Personne physique ou morale ayant souscrit un abonnement auprès de l'opérateur du service public de l'eau ou de l'assainissement. L'abonné est par définition desservi par l'opérateur. Il peut être titulaire de plusieurs abonnements, sur le même service, en des lieux géographiques distincts. Les abonnés peuvent être des particuliers, des syndicats de copropriété, des collectivités pour les besoins municipaux, des entreprises (services, industries), des agriculteurs (irrigation).
L'abonné perd sa qualité d'abonné lorsque le service est stoppé, quelle que soit sa situation vis-à-vis de la facturation (il n'est plus desservi, mais son compte peut ne pas encore être soldé).
- **Abonné domestique ou assimilé**
Les abonnés domestiques ou assimilés sont les abonnés qui sont redevables à l'agence de l'eau au titre de la pollution domestique. Pour ces abonnés, les redevances sont perçues par l'organisme chargé de l'encaissement des factures émises pour la fourniture du service puis reversées à l'agence de l'eau.
- **Abonnement**
L'abonnement désigne le contrat qui lie l'abonné à l'opérateur pour la gestion du service de l'eau ou de l'assainissement conformément au règlement du service. Il y a un abonnement pour chaque point d'accès au service (point de livraison d'eau potable ou de collecte des effluents qui dessert l'abonné, ou installation d'assainissement autonome).
- **Accessoires**
Organe connecté au réseau eau : purge, ventouse, vanne, clapet.
- **Appareil de fontainerie**
Organe de distribution d'eau de type : poteau d'incendie, fontaine, borne de puisage, bouche d'incendie, bouche de lavage, bouche d'arrosage.
- **Autorité organisatrice**
Personne publique (commune, EPCI, syndicat mixte) ayant la responsabilité de l'organisation du service public d'eau ou d'assainissement, qui désigne et contrôle son opérateur.

B

- **Branchement eau**
Tuyau connecté à la canalisation publique et permettant la distribution d'eau. Il est caractérisé par son diamètre et son matériau.

C

- **Certification ISO 9001**
Certification relative aux systèmes de gestion de la qualité de service et de la satisfaction client. Elle donne les exigences organisationnelles requises pour l'existence d'un système de gestion de la qualité.
- **Certification ISO 14001**
Certification prescrivant les exigences relatives à un système de management environnemental (S.M.E.). Elle permet à un organisme de formuler une politique et des objectifs prenant en compte les exigences législatives et les informations relatives aux impacts environnementaux significatifs.
- **Clapet anti-retour**
Équipement ne permettant la circulation de l'eau que dans un sens.

- **Conduite d'adduction**

Conduite qui relie les ressources et les usines de traitement aux réservoirs et/ou zones de consommation, normalement sans branchements directs pour les consommateurs.

- **Conduite principale**

Conduite maîtresse assurant le transport de l'eau dans une zone à alimenter (normalement sans branchements directs pour les consommateurs).

- **Commission Consultative des Services Publics Locaux (CCSPL)**

Commission ayant vocation de permettre aux usagers des services publics d'obtenir des informations sur le fonctionnement effectif des services publics, d'être consultés sur certaines mesures relatives à leur organisation et émettre toute proposition utile en vue des adaptations qui pourraient apparaître nécessaires. Les compétences de ces CCSPL sont l'examen des rapports (RAD, RPQS, ...) et les consultations obligatoires. Les communes de plus de 10 000 habitants, les établissements publics de coopération intercommunale de plus de 50 000 habitants et les syndicats mixtes comportant au moins une commune de plus de 10 000 habitants doivent prévoir la création d'une CCSPL.

- **Commission départementale Solidarité Eau**

Commission qui octroie les aides financières (aides Fonds de Solidarité Logement) aux administrés.

- **Compteur**

Compteur d'eau froide ou d'eau chaude, en comptage de tête ou en divisionnaire : c'est un dispositif de comptage qui est précédé d'un robinet et peut être équipé d'un clapet anti-retour. Il constitue la limite de responsabilité de l'entreprise et est caractérisé par son diamètre.

D

- **Débitmètre**

Appareil destiné à mesurer le débit d'un fluide, liquide ou gazeux. Le débitmètre peut être utilisé soit pour faire de la sectorisation de réseau d'eau potable, soit pour mesurer précisément la consommation de gros abonnés (usines, hôpitaux).

- **Détendeur**

Appareil qui, monté sur une installation de vapeur, d'eau ou de gaz, a pour rôle de maintenir constante la pression en aval, pour toute valeur supérieure de la pression en amont.

- **Disconnecteur**

Appareil qui empêche les retours d'eau des parties privatives vers le réseau public de distribution d'eau potable. C'est un dispositif de sécurité pour protéger le réseau d'alimentation d'eau.

E

- **Échantillon**

Un échantillon est la fraction d'un prélèvement qui est envoyé à un laboratoire afin d'effectuer des analyses. Il peut être constitué de plusieurs flacons (1 échantillon = n flacons pour faire p analyses sur q paramètres).

- **Émetteur**

Système électronique connecté au compteur permettant la télérelève ou la radiorelève de son index.

H

- **Habitant**

Personne domiciliée de manière permanente ou temporaire (habitant saisonnier) sur le territoire d'une collectivité.

- **Habitant desservi**

Personne domiciliée de manière permanente ou temporaire sur le territoire d'une collectivité dans une zone où elle est soit raccordée soit raccordable aux installations du service public d'eau ou d'assainissement collectif, soit non raccordée avec dérogation. Dans le cas de l'assainissement non collectif, il s'agit d'une personne domiciliée sur une zone délimitée comme étant une zone couverte par un service d'assainissement non collectif.

I

- **Indice linéaire de perte (ILP)**

$$ILP = (\text{volume mis en distribution} - \text{volume consommé autorisé}) / \text{longueur du réseau} / 365 \text{ jours.}$$
 L'unité est en m³/km/j.
- **Indice linéaire de volumes non comptés (ILVNC)**

$$ILVNC = (\text{volume MED} - \text{volume comptabilisé}) / \text{longueur du réseau} / 365 \text{ ou } 366$$
 ou (volume MED - volume consommé avec compteur "facturé ou gratuit") / longueur du réseau / 365 ou 366. Il est différent de l'Indice Linéaire de Perte (ILP), car il intègre, en tant que pertes, les volumes sans comptage et les volumes de service du réseau, alors que l'ILP les décompte. Il est peu utilisé actuellement dans les contrats. L'unité est en m³/km/j.

L

- **Linéaire de réseau de desserte**
 Longueur des canalisations de desserte en eau potable du périmètre affermé excluant le réseau de transport, mesurée depuis le point de sortie des unités de potabilisation, jusqu'aux points de raccordement des branchements ou points de livraison à d'autres services.

M

- **Montant des impayés au 31 Décembre de l'année N**
 Somme due et non recouvrée au 31 décembre de l'année N sur les factures émises au titre de l'année N-1.

N

- **Nombre d'abonnements**
 Nombre d'abonnés desservis en eau c'est à dire les abonnés domestiques et assimilés et les autres abonnés (industriels, ...).
- **Nombre d'habitants**
 Population INSEE desservie sur la base de la population des communes et de leur population totale majorée définie en application de l'article L. 2334-2 du code général des collectivités territoriales.

P

- **Perte apparente**
 Volume d'eau non facturé pour les raisons suivantes : vol d'eau, compteur bloqué ou à l'envers, pertes clientèle (fichier client pas à jour, gestion des inactifs, branchement neuf non créé en clientèle, ...).
- **Perte réelle**
 Volume d'eau perdu sur conduite de transfert, de distribution, sur branchement et réservoir.
- **Poteau incendie**
 Il permet aux services de lutte contre l'incendie (pompiers) de puiser l'eau du réseau. On parle aussi de bouche incendie.
- **Prélèvement**
 Un prélèvement correspond à l'opération permettant de constituer un ou plusieurs échantillons cohérents (un échantillon par laboratoire) à un instant donné (ou durant une période donnée) et à un endroit donné (1 prélèvement = n échantillons).
- **Prélocalisation**
 Après avoir sectorisé un réseau de distribution d'eau potable, la prélocalisation des fuites d'eau permet de repérer avec plus de précisions la zone du réseau où se situe la fuite. Généralement exécutée la nuit, la

prélocalisation consiste à fermer successivement et à intervalle régulier les vannes de sectionnement du secteur d'étude et de vérifier au compteur situé à l'entrée de la zone de sectorisation le débit de nuit.

- **Purge**
Placée au point bas du réseau de distribution d'eau potable elle permet la vidange des conduites.

R

- **Réclamation**
Toute expression de mécontentement adressée à un organisme, concernant ses produits ou le processus même de traitement des réclamations, à laquelle une réponse ou une solution est explicitement ou implicitement attendue. L'ensemble des réclamations reçues par courrier, par téléphone, par internet, par fax ou lors d'une visite en agence.
- **Regard**
Ouvrage compact permettant de loger le dispositif de comptage et d'y avoir accès.
- **Régulateur de débit**
Soupape placée sur une conduite sous pression dont l'ouverture est limitée par un dispositif réglable, de manière à limiter le débit à une certaine valeur.
- **Rendement**
$$\text{Rendement} = (\text{volume consommé autorisé} + \text{volume vendu en gros}) / (\text{volume produit} + \text{volume acheté en gros})$$

Ou
$$= (\text{volume consommé avec compteur (facturé ou gratuit)} + \text{volume consommateur sans comptage} + \text{volume de service réseau} + \text{volume vendu en gros}) / (\text{volume MED} + \text{volume vendu en gros})$$

L'unité est en %.
Remarque : ce rendement, dit "IDM", peut être calculé soit en année civile, soit sur la période de relève, rapportée à 365 jours.
- **Réseau de desserte**
Ensemble des équipements publics (canalisations et ouvrages annexes) acheminant de manière gravitaire ou sous pression l'eau potable issue des unités de potabilisation ou branchements.
- **Réseau de distribution**
Le réseau de distribution est constitué du réseau de desserte défini ci-dessus et des conduites de branchements.

S

- **Stabilisateur d'écoulement**
Le stabilisateur d'écoulement permet d'atténuer les perturbations hydrauliques liées à la présence d'un accident de canalisation (coude, vanne, réduction) en amont d'un compteur d'eau.
- **Stabilisateur de pression**
Le régulateur de pression va maintenir une pression d'eau en aval constante suivant la valeur que l'on aura réglée. Cette pression ne variera pas quelque soit la consommation des abonnés. En revanche, la pression en amont du régulateur de pression va quand à elle varier.

V

- **Vanne**
Une vanne est un dispositif qui sert à arrêter ou modifier le débit d'un fluide liquide en milieu libre (canal) ou en milieu fermé (canalisation).
- **Vidange**
Action de vider un réservoir ou une canalisation de son contenu.
- **Ventouse**

Accessoire de robinetterie que l'on retrouve sur les réseaux de distribution d'eau potable et qui permet, placée sur les points haut du réseau, de faire sortir ou entrer l'eau dans les canalisations lorsque celles-ci se vident ou se remplissent.

- **Volume comptabilisé - E**

Le volume comptabilisé résulte des relevés des appareils de comptage des abonnés et des autres usagers (services municipaux, fontaines avec compteurs, bornes incendie avec compteurs, ...), qu'ils soient facturés ou non.

- **Volume consommé sans comptage (ou consommateurs sans comptage) - F**

Le volume consommé sans comptage est l'estimation du volume utilisé sans comptage par des usagers connus, avec autorisation (essai de poteaux incendie, lavage voirie, espaces verts, fontaines sans compteur, chasse d'eau vers l'assainissement, manœuvre incendie).

- **Volume consommé autorisé - H**

Le volume consommé autorisé est, sur le périmètre du service, la somme du volume consommé par les clients, du volume consommateurs sans comptage et du volume des eaux de service du réseau.

- **Volume exporté - C**

Le volume exporté est le volume d'eau potable envoyé vers un service d'eau extérieur : vente d'eau en gros, export gratuit (vers contrat LDEF ou non).

- **Volume importé - B**

Le volume importé est le volume d'eau potable en provenance d'un service d'eau extérieur : achat d'eau en gros, import gratuit (de contrat LDEF ou non).

- **Volume livré au réseau (VLAR)**

Le volume livré au réseau est la somme du volume d'eau produit et du volume acheté en gros qui est le volume d'eau potable en provenance d'un service d'eau extérieur : achat d'eau en gros, import gratuit (de contrat LDEF ou non).

- **Volume prélevé – A'**

Le volume prélevé correspond à l'eau prélevée dans le milieu naturel.

- **Volume produit - A**

Le volume produit correspond à l'eau prélevée dans le milieu naturel auquel on soustrait les besoins usine. Ils sont comptabilisés en sortie des stations de production.

- **Volume de service production – A''**

Le volume de service production (ou besoins usine) correspond à l'estimation des volumes d'eau utilisés pour les besoins de la production.

- **Volume de service du réseau - G**

Le volume de service de réseau correspond à l'estimation des volumes d'eau utilisés pour les besoins propres du service des eaux (nettoyage de réservoirs, désinfection après travaux, purge et lavage de conduite, surpresseurs et pissettes, analyseurs de chlore).

- **Volume mis en distribution (VMED)**

Le volume mis en distribution est la somme du volume produit et du volume acheté en gros (importé) diminué du volume vendu en gros (exporté).

- **Volume exporté en gros (ou vendus à d'autres services d'eau potable)**

Le volume vendu en gros est le volume d'eau potable livré à un service d'eau extérieur.

- **Voirie**

Zone de circulation, chaussée ou trottoir sur laquelle se trouvent des affleurant (bouche à clé, tampon, regard).

LES INDICATEURS DES SERVICES D'EAU POTABLE

Source : Observatoire National des services d'eau et d'assainissement

Les indicateurs du service de l'eau potable sont au nombre de 15, dont 3 indicateurs descriptifs et 12 indicateurs de performance. Ils couvrent tout le périmètre du service, depuis la protection des points de prélèvement jusqu'à la qualité de l'eau distribuée, en passant par la performance du service à l'utilisateur. Ils permettent d'avoir une vision de l'ensemble du service, du captage à la distribution, de sa performance et de sa durabilité à la fois sous l'angle économique, environnemental et social.

1. Indicateurs descriptifs

- **Estimation du nombre d'habitants desservis (code D101.0)**

Le nombre d'habitants desservis correspond à la population disposant d'un accès au réseau d'eau, que cette population soit permanente ou présente une partie de l'année seulement.

- **Prix TTC du service au m³ pour 120 m³ (code D102.0)**

Le prix au m³ est calculé pour une consommation annuelle de 120 m³ (référence INSEE). Fixé par les organismes publics, le prix dépend notamment de nature et de la qualité de la ressource en eau, des conditions géographiques, de la densité de population, du niveau de service choisi, de la politique de renouvellement du service, des investissements réalisés et de leur financement. Il intègre :

- la rémunération du service : part collectivité et part délégataire
- les redevances/taxes
- le montant facture 120 m³

Formule = (montant HT de la facture 120m³ au 1er janvier de l'année N+1 revenant aux collectivités+montant HT de la facture 120m³ au 1er janvier de l'année N+1 revenant au délégataire (facultatif)+montant total des taxes et redevances afférentes au service dans la facture 120m³ au 1er janvier de l'année N+1) /120

- **Délai maximal d'ouverture des branchements pour les nouveaux abonnés définis par le service et taux de respect de ce délai (code D151.0)**

Ce délai est le temps exprimé en heures ou en jours sur lequel s'engage le service pour ouvrir un branchement neuf ou remettre en service un branchement existant. Le taux de respect est exprimé en pourcentage du nombre de demandes d'ouverture d'un branchement pour lesquels le délai est respecté.

2. Indicateurs de performance

- **Taux de conformité des prélèvements sur les eaux distribuées réalisés au titre du contrôle sanitaire par rapport aux limites de qualité (code P101.1 et P102.1)**

A. Pour ce qui concerne la microbiologie :

- pour les services desservant plus de 5 000 habitants ou produisant plus de 1 000 m³/jour : pourcentage de prélèvements sur les eaux distribuées réalisés par l'ARS aux fins d'analyses microbiologiques dans le cadre du contrôle sanitaire (l'opérateur les réalisant dans le cadre de sa surveillance lorsqu'elle se substitue en partie au contrôle sanitaire) jugés conformes selon la réglementation en vigueur.
- pour les services desservant moins de 5 000 habitants ou produisant moins de 1 000 m³/jour : nombre de prélèvements réalisés en vue d'analyses microbiologiques et, parmi ceux-ci, nombre de prélèvements non conformes.

Formule = (1-nombre de prélèvements réalisés en vue d'analyses microbiologiques non-conformes/nombre de prélèvements réalisés en vue d'analyses microbiologiques) x100

B. Pour ce qui concerne les paramètres physico-chimiques :

- pour les services desservant plus de 5 000 habitants ou produisant plus de 1 000 m³/jour : pourcentage des prélèvements sur les eaux distribuées réalisés par l'ARS aux fins d'analyses physico-chimiques dans le cadre du contrôle sanitaire (l'opérateur les réalisant dans le cadre de sa surveillance lorsqu'elle se substitue en partie au contrôle sanitaire) jugés conformes selon la réglementation en vigueur.
- pour les services desservant moins de 5 000 habitants et produisant moins de 1 000 m³/jour : nombre de prélèvements réalisés en vue d'analyses physico-chimiques et, parmi ceux-ci, nombre de prélèvements non conformes.
- identification des paramètres physico-chimiques à l'origine de la non-conformité.

Formule = (1-nombre de prélèvements réalisés en vue d'analyses physico-chimiques non-conformes/nombre de prélèvements réalisés en vue d'analyses physico-chimiques) x100

- **Indice de connaissance et de gestion patrimoniale des réseaux d'eau potable (code P103.2B)**

Cet indicateur évalue, sur une échelle de 0 à 120, à la fois :

- le niveau de connaissance du réseau et des branchements.
- l'existence d'une politique de renouvellement pluriannuelle du service d'eau potable.

Les informations visées sont relatives à l'existence et la mise à jour des plans des réseaux (partie A - 15 points), à l'existence et à la mise à jour de l'inventaire des réseaux (partie B - 30 points) et aux autres éléments de connaissance et de gestion des réseaux (partie C - 75 points).

L'indice est obtenu en faisant la somme des points indiqués dans les parties A, B et C décrites ci-dessous et avec les conditions suivantes :

- Les 30 points d'inventaire des réseaux (partie B) ne sont comptabilisés que si les 15 points des plans de réseaux (partie A) sont acquis.
- Les 75 points des autres éléments de connaissance et de gestion des réseaux (partie C) ne sont comptabilisés que si au moins 40 des 45 points de l'ensemble plans des réseaux et inventaire des réseaux (parties A + B) sont acquis.

Partie A : plan des réseaux (15 points)

- 10 points : existence d'un plan des réseaux de transport et de distribution d'eau potable mentionnant, s'ils existent, la localisation des ouvrages principaux (ouvrage de captage, station de traitement, station de pompage, réservoir) et des dispositifs généraux de mesures.
- 5 points : définition d'une procédure de mise à jour du plan des réseaux afin de prendre en compte les travaux réalisés depuis la dernière mise à jour (extension, réhabilitation ou renouvellement de réseaux).

Partie B : inventaire des réseaux (30 points)

- 10 points acquis si les deux conditions précédentes (partie A) sont remplies :
 - existence d'un inventaire des réseaux identifiant les tronçons de réseaux avec mention du linéaire de la canalisation, de la catégorie de l'ouvrage définie ainsi que de la précision des informations cartographiques et pour au moins la moitié du linéaire total des réseaux, les informations sur les matériaux et les diamètres des canalisations de transport et de distribution.
 - la procédure de mise à jour du plan des réseaux est complétée en y intégrant la mise à jour de l'inventaire des réseaux.
- de 1 à 5 points supplémentaires : les informations sur les matériaux et les diamètres, sont rassemblées pour la moitié du linéaire total des réseaux. Un point supplémentaire est attribué chaque fois que sont renseignés 10 % supplémentaires du linéaire total.
- de 0 à 15 points supplémentaires : l'inventaire des réseaux mentionne la date ou la période de pose des tronçons identifiés à partir du plan des réseaux, la moitié (50 %) du linéaire total des réseaux étant renseigné. Un point supplémentaire est attribué chaque fois que sont renseignés 10 % supplémentaires du linéaire total.

Partie C : autres éléments de connaissance et de gestion des réseaux (75 points)

- 10 points supplémentaires : le plan des réseaux précise la localisation des ouvrages annexes (vannes de sectionnement, ventouses, purges, poteaux incendie, ...) et, s'il y a lieu, des servitudes instituées pour l'implantation des réseaux.
- 10 points supplémentaires : existence et mise à jour au moins annuelle d'un inventaire des pompes et équipements électromécaniques existants sur les ouvrages de stockage et de distribution.
- 10 points supplémentaires : le plan des réseaux mentionne la localisation des branchements (seuls les services ayant la mission distribution sont concernés par cet item).
- 10 points supplémentaires : un document mentionne pour chaque branchement les caractéristiques du ou des compteurs d'eau incluant la référence du carnet métrologique et la date de pose du compteur (seuls les services ayant la mission distribution sont concernés par cet item).
- 10 points supplémentaires : un document identifie les secteurs où ont été réalisées des recherches de pertes d'eau, la date de ces recherches et la nature des réparations ou des travaux effectués à leur suite.
- 10 points supplémentaires : maintien à jour d'un document mentionnant la localisation des autres interventions sur le réseau telles que réparations, purges, travaux de renouvellement.
- 10 points supplémentaires : existence et mise en œuvre d'un programme pluriannuel de renouvellement des canalisations (programme détaillé assorti d'un estimatif portant sur au moins 3 ans).
- 5 points supplémentaires : existence et mise en œuvre d'une modélisation des réseaux, portant sur au moins la moitié du linéaire de réseaux et permettant notamment d'apprécier les temps de séjour de l'eau dans les réseaux et les capacités de transfert des réseaux.

• Rendement du réseau de distribution (code P104.3)

C'est le rapport entre le volume d'eau consommé par les usagers (particuliers, industriels) et le service public (pour la gestion du dispositif d'eau potable) et le volume d'eau potable d'eau introduit dans le réseau de distribution. Le rendement est exprimé en pourcentage.

Formule = (volume consommé autorisé volume exporté) / (volume produit volume importé)

- **Indice linéaire des volumes non comptés (code P105.3)**

L'indice linéaire des volumes non comptés évalue, en les rapportant à la longueur des canalisations (hors branchements), la somme des pertes par fuites et des volumes d'eau consommés sur le réseau de distribution qui ne font pas l'objet d'un comptage. L'indice est exprimé en m³/km/jour.

Formule = (volume mis en distribution-volume comptabilisé) / 365/longueur de réseau (hors linéaires de branchements)

- **Indice linéaire de pertes en réseau (code P106.3)**

L'indice linéaire des pertes en réseau évalue, en les rapportant à la longueur des canalisations (hors branchements), les pertes par fuites sur le réseau de distribution. L'indice est exprimé en m³/km/jour.

Formule = (volume mis en distribution-volume consommé autorisé) / 365/longueur de réseau de distribution (hors linéaires de branchements)

- **Taux moyen de renouvellement des réseaux d'eau potable (code P107.2)**

Cet indicateur donne le pourcentage de renouvellement moyen annuel (calculé sur les 5 dernières années) du réseau d'eau potable par rapport à la longueur totale du réseau, hors branchements.

Formule = linéaire de réseau renouvelé au cours des cinq dernières années (quel que soit le financeur) / linéaire de réseau hors branchements x 20

- **Indice d'avancement de la protection de la ressource en eau (code P108.3)**

Cet indicateur traduit l'avancement des démarches administratives et de terrain mises en œuvre pour protéger les points de captage. La valeur de cet indice est comprise entre 0 et 100 %, avec le barème suivant :

- 0 % : aucune action
- 20 % : études environnementale et hydrogéologique en cours
- 40 % : avis de l'hydrogéologue rendu
- 50 % : dossier déposé en préfecture
- 60 % : arrêté préfectoral
- 80 % : arrêté préfectoral complètement mis en œuvre (terrains acquis, servitudes mises en place, travaux terminés)
- 100 % : arrêté préfectoral complètement mis en œuvre (comme ci-dessus), et mise en place d'une procédure de suivi de l'application de l'arrêté

Formule = moyenne pondérée de l'indice d'avancement de la protection de chaque ressource par le volume produit par la ressource

- **Montant des abandons de créance ou des versements à un fonds de solidarité (code P109.0)**

Cet indicateur représente la part des abandons de créance à caractère social ou des versements à un fonds de solidarité, notamment au fonds de solidarité logement géré par les conseils généraux dans le cadre de l'aide aux personnes défavorisées.

Formule = somme des abandons de créances et versements à un fonds de solidarité (TVA exclue) / (volume comptabilisé domestique + volume comptabilisé non domestique (facultatif))

- **Taux d'occurrence des interruptions de service non programmées (code P151.1)**

Cet indicateur sert à mesurer la continuité du service d'eau potable en suivant le nombre de coupures d'eau imprévisibles pour lesquelles les abonnés concernés n'ont pas été prévenus au moins 24h à l'avance, rapporté à 1000 habitants.

Formule = nombre d'interruptions de service non programmées / nombre d'abonnés x 1000

- **Taux de respect du délai maximal d'ouverture des branchements pour les nouveaux abonnés (code P152.1)**

Cet indicateur évalue l'efficacité du service d'ouverture des branchements de nouveaux abonnés. Il s'applique aussi bien aux branchements neufs qu'aux branchements existants. Il donne le pourcentage d'ouvertures réalisées dans le délai auquel s'est engagé le service d'eau potable (l'indicateur descriptif D151.0 rend compte de cet engagement).

- **Taux d'impayés sur les factures d'eau de l'année précédente (code P154.0)**

Le taux d'impayés au 31 décembre de l'année N sur les factures d'eau de l'année N-1 exprimé comme le rapport des factures impayées sur le montant des factures d'eau émises par le service mesure l'efficacité des mesures de recouvrement.

- **Taux de réclamations (code P155.1)**

Cet indicateur exprime le niveau de réclamations écrites enregistrées par le service de l'eau, rapporté à 1000 abonnés.

Formule = (nombre de réclamations écrites reçues par l'opérateur+nombre de réclamations écrites reçues par la collectivité (facultatif))/nombre d'abonnésx1000



Annexes

7.1 Annexe 1- Synthèse réglementaire

COMMANDE PUBLIQUE

LOI n°2022-217 du 21 février 2022, relative à la différenciation, la décentralisation, la déconcentration et portant diverses mesures de simplification de l'action publique locale

<https://www.legifrance.gouv.fr/loda/id/JORFTEXT000045197395/>

Gestion des conflits d'intérêts d'élus locaux

Obligation de se déporter de la prise de décision pour cause de conflit d'intérêts lorsque le représentant d'une collectivité territoriale ou d'un groupement de collectivités territoriales participe aux organes décisionnels d'une autre personne morale de droit public ou de droit privé et que la participation concerne :

- Des décisions d'attribution d'un contrat de la commande publique, d'une garantie d'emprunt ou d'une aide lorsque la personne morale candidate ;
- Des commissions d'appel d'offre ou de délégation de service public.

Création d'un référent déontologue auprès duquel l' élu peut obtenir conseil sur ses participations.

Art. L. 1111-6 Code général des collectivités territoriales (CGCT)

Démocratisation de la composition des commissions consultatives de service public local

La commission peut désormais comprendre « des représentants des usagers et des habitants intéressés à la vie des services publics locaux ». Sa mission est de livrer un avis sur la délégation ou l'exploitation en régie de services publics.

Art. L. 1524-5 CGCT

Dérogations à l'interdiction d'usage du budget propre pour favoriser le transfert des compétences

Les établissements publics de coopération intercommunale (EPCI) compétents peuvent user de leur budget propre pour leurs dépenses afférentes aux services d'eau et d'assainissement lorsque :

- L'importance des investissements nécessaires serait telle qu'elle entraînerait une augmentation excessive des tarifs pour les usagers ;
- Suite à leur prise de compétence, la période d'harmonisation des tarifications le justifie.

Art. L. 2224-2 CGCT

La gestion confiée à un syndicat peut être maintenue malgré le transfert de compétence

Possibilité de maintien permanent des syndicats en matière d'eau, d'assainissement et de gestion des eaux pluviales urbaines s'ils sont inclus en totalité dans le périmètre d'une communauté de communes qui délibère pour ce maintien, en déléguant cette compétence qu'elle détiendra obligatoirement à compter du 1^{er} janvier 2026. Jusque-là, l'article 14 de la loi n° 2019-1461 du 27 décembre 2019 prévoyait seulement un maintien temporaire d'un an et neuf mois au plus, avant que le syndicat ne soit dissous.

Organisation d'un débat et d'une convention sur la tarification

1) Pour les communautés de communes qui ne seraient pas encore pleinement compétentes dans l'année qui précède le transfert obligatoire, un débat doit permettre d'adopter une convention :

- Fixant les conditions tarifaires et la politique d'investissement ;
- Organisant la délégation des compétences transférées aux communes qui en feraient la demande à compter du 1^{er} janvier 2026 ;
- Pouvant être renouvelée après remise du rapport annuel sur le prix et la qualité des services.

2) Pour les communautés de communes exerçant déjà les compétences de manière obligatoire, le même mécanisme pourra être mis en place, à compter du 1^{er} janvier 2026.

Malgré la possibilité de report au 1^{er} janvier 2026 de l'échéance du transfert de compétences obligatoire aux communautés de communes, si les conditions requises pour adopter ce report (cf. Art. 1^{er} de la loi n° 2018-702 du 3 août 2018) n'étaient pas remplies, le transfert devait avoir lieu au 1^{er} janvier 2020.

La loi de 2022 précise que pour ces communautés de communes exerçant déjà les compétences de manière obligatoire, le même débat aboutissant à une convention sur les tarifications et les investissements pourra être mis en place à compter du 1^{er} janvier 2026.

Décret n° 2022-767 du 2 mai 2022 portant diverses modifications du code de la commande publique (pris pour l'application de l'article 35 de la loi n° 2021-1104 du 22 août 2021 portant lutte contre le dérèglement climatique et renforcement de la résilience face à ses effets)

<https://www.legifrance.gouv.fr/jorf/id/JORFTEXT000045733739>

1° Modifications concernant les marchés publics

- Fin de l'attribution sur le critère unique du prix et prise en compte l'impact écologique de l'offre

A partir du 21 août 2026, pour attribuer le marché au soumissionnaire aura présenté l'offre économiquement la plus avantageuse l'acheteur qui souhaite se fonder sur un critère unique ne pourra plus retenir le « prix » (dans les cas prévus), mais uniquement sur le critère le « coût », redéfini comme suit : « le critère unique du coût, déterminé selon une approche globale qui peut être fondée sur le coût du cycle de vie (...) et qui prend en compte les caractéristiques environnementales de l'offre ».

Art. R. 2152-7 CCP

- Elargissement de l'obligation d'établir un schéma de promotion des achats publics socialement et écologiquement responsables

A partir du 1er janvier 2023, ce schéma devient obligatoire dès 50 millions d'euros (et non plus 100) de dépenses annuelles totales effectuées par les acheteurs dans le cadre d'un marché.

Art. D. 2111-3 CCP

2° Modifications concernant les concessions

- Prise en compte des caractéristiques environnementales de l'offre dans l'attribution

Jusqu'au 21 août 2026, cette prise en compte reste facultative, au même titre que les critères sociaux et les critères relatifs à l'innovation.

Elle deviendra obligatoire pour l'autorité concédante à compter de cette date, sauf pour les concessions de défense ou de sécurité.

Art. L. 3124-5 CCP

- Mesures de protections de l'environnement du concessionnaire dans son rapport annuel

A partir du 21 août 2026, le rapport d'information annuel remis à l'autorité concédante contiendra « une description des mesures mises en œuvre par le concessionnaire pour garantir la protection de l'environnement et l'insertion par l'activité économique dans le cadre de l'exécution du contrat ».

Art. R. 3131-3 CCP

3° Modifications communes aux marchés et aux concessions

- Nouvelle interdiction de soumissionner facultative

Depuis le 4 mai 2022, un candidat à un contrat de la commande publique peut être évincé s'il n'est pas en mesure de fournir son plan de vigilance dûment réalisé.

Art. L. 2141-7-1 et L. 3123-7-1 CCP

- Accessibilité des données des contrats de la commande publique

- o Publication sur le portail national des données ouvertes pour les marchés et les concessions, et non plus sur le profil de l'acheteur.
- o Ajout de délais de publication à respecter (2 mois au plus tard après notification pour les marchés, avant le début de l'exécution pour les concessions).
- o Les données à publier restent inchangées. Néanmoins, le législateur modifie un aliéna dans sa formulation : la publication des données relatives à l'exécution du contrat est obligatoire.
- o Entrée en vigueur à une date fixée par un arrêté du ministre de l'Économie, au plus tard le 1^{er} janvier 2024.

Art. R. 2196-1 et R.3131-1 CCP

- Simplification du recensement des contrats de la commande publique par l'observatoire économique de la commande publique (OECF)

- o L'OECF n'a plus besoin que lui soient envoyées les données et utilisera le portail national.
- o Les numéros d'identifiants liés à la base de données que se constituait l'OECF sont supprimés.

Avis du Conseil d'Etat du 15 septembre 2022 sur la portée des dispositions du droit de la commande publique relatives aux modifications des contrats en cours, ainsi que sur leur articulation avec les règles dégagées par la jurisprudence en matière d'imprévision

<https://www.conseil-etat.fr/avis-consultatifs/derniers-avis-rendus/au-gouvernement/avis-relatif-aux-possibilites-de-modification-du-prix-ou-des-tarifs-des-contrats-de-la-commande-publique>

Le Conseil d'Etat s'est prononcé, essentiellement, sur plusieurs points de droit, dont :

- o La modification des clauses financières d'un marché ou d'un contrat de concession ;

- Les différentes hypothèses de modification des seules clauses financières d'un marché ou d'un contrat de concession ;
- L'articulation entre la jurisprudence sur l'imprévision et les dispositions régissant la modification des marchés et des contrats de concession ;
- La mise en œuvre de la théorie de l'imprévision selon les catégories de contrats et la forme des prix.

Circulaire du Premier ministre du 29 septembre 2022 (n°6374/SG relative à l'exécution des contrats de la commande publique dans le contexte actuel de hausse des prix de certaines matières premières et abrogeant la circulaire n°6338/SG du 30 mars 2020- la circulaire ci-après), présentant aux préfets les recommandations en matière d'exécution des contrats de la commande publique et ayant abrogé la circulaire du Premier ministre 30 mars 2022.

https://www.legifrance.gouv.fr/circulaire/id/45371?init=true&page=1&query=Circulaire+n%C2%B06374%2FSG+du+29+septembre+2022&searchField=ALL&tab_selection=all

- En matière de passation des marchés publics, le rappel strict des règles relatives aux clauses de révision :

« Le droit de la commande publique impose la prise en compte, dans la rédaction des cahiers des charges, des fluctuations économiques pour l'exécution financière de nombreux marchés publics. Ces obligations visent à assurer une relation équilibrée entre acheteurs et prestataires, aussi bien lorsque les coûts augmentent que lorsqu'ils baissent, en particulier dans les contrats s'exécutant sur plusieurs années. Elles doivent être impérativement respectées dans les futures procédures de passation des marchés. Il faut en particulier retenir des fréquences et des références ou formules de révision des prix qui soient suffisamment représentatives des conditions économiques de variation des coûts des secteurs objets des prestations.

Par ailleurs, afin que les clauses de révision puissent refléter fidèlement les variations des coûts réellement subies, à la hausse comme à la baisse, [il convient] de veiller à ce que les contrats conclus [...] ne prévoient pas, sauf exception, de terme fixe au sein de la formule de révision de prix et ne contiennent pas de clause butoir ».

- Le rappel de la faculté de résilier les contrats à l'amiable ;
- L'incitation auprès des personnes publiques à geler les pénalités contractuelles tant que l'opérateur « est dans l'impossibilité de s'approvisionner dans des conditions normales » (incitation déjà précisée dans la circulaire du Premier ministre 30 mars 2022).

Ordonnance n° 2021-1310 du 7 octobre 2021 entrant en vigueur le 2 juillet 2022 portant réforme des règles de publicité, d'entrée en vigueur et de conservation des actes pris par les collectivités territoriales et leurs groupements

<https://www.legifrance.gouv.fr/jorf/id/JORFTEXT000044177138>

Décret n° 2021-1311 du 7 octobre 2021 portant réforme des règles de publicité, d'entrée en vigueur et de conservation des actes pris par les collectivités territoriales et leurs groupements

<https://www.legifrance.gouv.fr/jorf/id/JORFTEXT000044177190>

Création d'un registre des actes communaux - Procès-verbal dématérialisé - Communication sur demande - Obligation de publication dématérialisée des actes des collectivités

Ordonnance n° 2022-1336 du 19 octobre 2022 relative aux droits sociaux des personnes détenues

<https://www.legifrance.gouv.fr/jorf/id/JORFTEXT000046446947>

Il est inséré dans le code de la commande publique

- Un article L. 2113-13-1 prévoyant, pour les marchés publics, que « Des marchés ou des lots d'un marché peuvent être réservés à des opérateurs économiques qui les exécutent dans le cadre des activités de production de biens et de services qu'ils réalisent en établissement pénitentiaire et qui font travailler à ce titre, dans les conditions prévues aux articles L. 412-10 à L. 412-18 du code pénitentiaire, des personnes détenues dans une proportion minimale fixée par voie réglementaire. »,
- Et un article L. 3113-2-1 prévoyant, pour les concessions, que « Des contrats de concession peuvent être réservés à des opérateurs économiques qui les exploitent dans le cadre des activités de production de biens et de services qu'ils réalisent en établissement pénitentiaire et qui font travailler à ce titre, dans les conditions prévues aux articles L. 412-10 à L. 412-18 du code pénitentiaire, des personnes détenues dans une proportion minimale fixée par voie réglementaire. » ;

Décret n° 2022-1683 du 28 décembre 2022 portant diverses modifications du code de la commande publique

<https://www.legifrance.gouv.fr/jorf/id/JORFTEXT000046828885#:~:text=De%20plus%2C%20le%20d%C3%A9cret%20instaure,d'acc%C3%A9%C3%A9ration%20de%20l'action>

La dispense de procédure de publicité et de mise en concurrence pour les marchés de travaux inférieurs à 100 000 € est prorogée jusqu'au 31 décembre 2024.

Le montant minimum de l'avance versée au titulaire pour les marchés de l'Etat conclus avec des PME est relevé à 30 % et les modalités de remboursement de l'avance sont précisées.

En cas de circonstances qui ne pouvaient être prévues par le maître d'œuvre ou en l'absence de tout manquement qui lui serait imputable, la portée de ses engagements sur le respect du coût prévisionnel des travaux ainsi que sur le coût résultant des marchés publics de travaux est précisée.

Enfin, le décret poursuit la dématérialisation de la commande publique en autorisant les candidats et soumissionnaires à un marché public à transmettre la copie de sauvegarde de leurs documents par voie dématérialisée.

Arrêté du 22 décembre 2022 relatif aux données essentielles des marchés publics

<https://www.legifrance.gouv.fr/jorf/id/JORFTEXT000046850496>

L'arrêté, qui constitue l'annexe 15 du code de la commande publique, fixe la liste des formats, normes et nomenclatures dans lesquels les données essentielles des marchés publics (en ce comprises les données relatives aux modifications des marchés publics, à la déclaration d'un sous-traitant et à la modification de l'acte spécial de sous-traitance) doivent être publiées ainsi que les modalités de leur publication ou de communication.

ENERGIE

Certificats d'économie d'énergie

Arrêté du 20 avril 2022 modifiant l'arrêté du 28 septembre 2021 relatif aux contrôles dans le cadre du dispositif des certificats d'économies d'énergie (JORF n°0102 du 3 mai 2022)

<https://www.legifrance.gouv.fr/jorf/id/JORFTEXT000045733606#:~:text=Notice%20%3A%20le%20pr%C3%A9sent%20arr%C3%A9t%C3%A9%20modifie,%2D%C3%A0%2Dvis%20des%20contr%C3%B4les>

-> Concerne les contrôles sur sites pour vérification des travaux

Arrêté du 25 juillet 2022 modifiant l'arrêté du 22 décembre 2014 définissant les opérations standardisées d'économies d'énergie et l'arrêté du 29 décembre 2014 relatif aux modalités d'application du dispositif des certificats d'économies d'énergie (JORF n°0179 du 4 août 2022)

<https://www.legifrance.gouv.fr/jorf/id/JORFTEXT000046138826>

Cela implique la disparition de la fiche concernant les moteurs IE3 pour la partie Industrie (moteurs de pompes).

Electricité

Arrêté du 22 mars 2022 relatif à la prise en charge par le tarif d'utilisation des réseaux publics d'électricité des coûts de raccordement aux réseaux publics d'électricité des installations de production d'électricité renouvelable (JORF n°0072 du 26 mars 2022)

<https://www.legifrance.gouv.fr/jorf/id/JORFTEXT000045410554>

Il s'agit de modification des dispositions relatives à la prise en charge bonifiée par le tarif d'utilisation des réseaux publics d'électricité des coûts de raccordement des installations de production d'électricité renouvelable

Arrêté du 5 août 2022 relatif au critère de sécurité d'approvisionnement électrique mentionné à l'article L. 141-7 du code de l'énergie (JORF n°0188 du 14 août 2022)

<https://www.legifrance.gouv.fr/jorf/id/JORFTEXT000046180401#:~:text=Par%20arr%C3%A9t%C3%A9%20d%20la%20ministre.%C3%A0%2033%20000%20E2%82%AC%2F%20MWh.&text=%2D%20la%20dur%C3%A9e%20moyenne%20de%20recours,est%20inf%C3%A9rieure%20%C3%A0%20deux%20heures.>

Le coût de l'énergie non distribuée mentionné à l'article L. 141-7 du code de l'énergie est fixé à 33 000 €/MWh.

Arrêté du 22 septembre 2022 relatif aux dispositifs de comptage sur les réseaux publics de distribution d'électricité (JORF n°0224 du 27 septembre 2022)

<https://www.legifrance.gouv.fr/jorf/id/JORFTEXT000046331146>

Fonctionnement durant la période hivernale 2022-2023 du contact pilotable intégré aux dispositifs de comptage évolués mis en place par les gestionnaires de réseaux électriques en métropole continentale.

Décret n° 2022-1539 du 8 décembre 2022 relatif aux mesures d'urgence définies en application des articles L. 321-17-1 et L. 321-17-2 du code de l'énergie

<https://www.legifrance.gouv.fr/jorf/id/JORFTEXT000046711700>

Lors des périodes de forte tension sur le système électrique, l'article L321-17-2 du code de l'énergie, introduit en août 2022, impose aux sites de consommation qui utilisent des installations de production ou de stockage d'électricité de plus d'1 MW en vue de leur fournir une alimentation de secours de mettre à la disposition de RTE,

par l'intermédiaire du mécanisme d'ajustement, la totalité de leur puissance non utilisée et techniquement disponible. Ce décret d'application vient compléter ces dispositions afin de préciser certaines modalités de la mesure.

Energie renouvelable

Décret n° 2022-970 du 1er juillet 2022 portant diverses dispositions relatives à l'évaluation environnementale des projets, plans et programmes et aux installations de combustion moyennes ([JORF n°0152 du 2 juillet 2022](#))

<https://www.legifrance.gouv.fr/jorf/id/JORFTEXT000046003695>

La ligne correspondant à la rubrique 30 du tableau [annexé à l'article R. 122-2 du code de l'environnement](#) est modifiée (Installations photovoltaïques de production d'électricité (hormis celles sur toitures, ainsi que celles sur ombrières situées sur des aires de stationnement))

Arrêté du 28 juillet 2022 modifiant l'arrêté du 6 octobre 2021 fixant les conditions d'achat de l'électricité produite par les installations implantées sur bâtiment, hangar ou ombrière utilisant l'énergie solaire photovoltaïque, d'une puissance crête installée inférieure ou égale à 500 kilowatts telles que visées au 3° de l'article D. 314-15 du code de l'énergie et situées en métropole continentale ([JORF n°0175 du 30 juillet 2022](#))
<https://www.legifrance.gouv.fr/jorf/id/JORFTEXT000046113790#:~:text=dol%2C%20majeurs%20prot%C3%A9g%C3%A9s>

Décret n° 2022-1379 du 29 octobre 2022 relatif au régime juridique applicable au contentieux des décisions afférentes aux installations de production d'énergie à partir de sources renouvelables (hors énergie éolienne) et aux ouvrages des réseaux publics de transport et de distribution d'électricité ([JORF n°0253 du 30 octobre 2022](#)).

<https://www.legifrance.gouv.fr/jorf/id/JORFTEXT000046503647>

Ce décret allège et assouplit le contentieux de ces projets énergie verte de façon à ne pas bloquer les projets.

Décret n° 2022-1688 du 26 décembre 2022 portant simplification des procédures d'autorisation d'urbanisme relatives aux projets d'ouvrages de production d'électricité à partir de l'énergie solaire installés sur le sol ([JORF n°0301 du 29 décembre 2022](#))

<https://www.legifrance.gouv.fr/jorf/id/JORFTEXT000046829310>

Ce décret simplifie les procédures d'urbanisme pour favoriser les projets rapidement.

GAZ A EFFET DE SERRE

Décret n° 2022-982 du 1er juillet 2022 relatif aux bilans d'émissions de gaz à effet de serre ([JORF n°0153 du 3 juillet 2022](#))

<https://www.legifrance.gouv.fr/jorf/id/JORFTEXT000046006338#:~:text=Il%20rend%20possible%20l'%C3%A9tablissement,activit%C3%A9s%20fran%C3%A7aises%20de%20niveau%202>

Ce décret modifie notamment le périmètre des émissions obligatoirement prises en compte dans l'établissement du bilan d'émissions, en intégrant les émissions indirectes significatives qui découlent des opérations et activités de l'organisme

Arrêté du 11 février 2022 modifiant l'arrêté du 28 novembre 2018 définissant le référentiel du label « Bas-Carbone » ([JORF n°0051 du 2 mars 2022](#))

<https://www.legifrance.gouv.fr/jorf/id/JORFTEXT000045279167>

Cet arrêté précise certains éléments relatifs au label « Bas-Carbone ». Ce label permet de distinguer des projets de compensation volontaire en termes de Gaz à Effet de Serre, qui répondant à une liste d'exigences.

POLLUTION DE L'AIR

Arrêté du 29 mars 2022 modifiant l'arrêté ministériel du 11 mars 2010 portant modalités d'agrément des laboratoires ou des organismes pour certains types de prélèvements et d'analyses à l'émission des substances dans l'atmosphère ([JORF n°0085 du 10 avril 2022](#))

<https://www.legifrance.gouv.fr/jorf/id/JORFTEXT000045537789>

Pour information

Arrêté du 8 décembre 2022 établissant le plan national de réduction des émissions de polluants atmosphériques ([JORF n°0291 du 16 décembre 2022](#)) : pour information

<https://www.legifrance.gouv.fr/jorf/id/JORFTEXT000046745030>

BIOGAZ

Arrêté du 2 mars 2022 relatif au niveau de prise en charge des coûts de raccordement des installations de production de biogaz aux réseaux de transport de gaz naturel et à certains réseaux publics de distribution de gaz naturel (JORF n°0059 du 11 mars 2022)

<https://www.legifrance.gouv.fr/jorf/id/JORFTEXT000045331779#:~:text=452%2D1%20du%20code%20de,limite%20de%20600%20000%20euros.>

Le niveau de prise en charge des coûts de raccordement des installations de production de biogaz aux réseaux de transport et distribution de gaz naturel est fixé à 60 % du coût du raccordement, dans la limite de 600 000 euros.

Décret n° 2022-496 du 7 avril 2022 relatif à l'utilisation de garanties d'origine de biogaz avec du gaz naturel qui n'est pas acheminé dans un réseau de gaz naturel (JORF n°0083 du 8 avril 2022)

<https://www.legifrance.gouv.fr/jorf/id/JORFTEXT000045330692>

Le texte précise les modalités d'utilisation de garanties d'origine de biogaz avec du gaz naturel qui n'est pas acheminé dans un réseau de gaz naturel.

Décret n° 2022-640 du 25 avril 2022 relatif au dispositif de certificats de production de biogaz (JORF n°0097 du 26 avril 2022)

<https://www.legifrance.gouv.fr/jorf/id/JORFTEXT000045653118>

Le décret vise à préciser les modalités d'application de ce dispositif de certificats de production de biogaz, en particulier

- les modalités de gestion du registre des certificats de production de biogaz ;
- la modulation de la distribution des certificats de production de biogaz ;
- l'exonération de certains fournisseurs de gaz naturel ;
- les modalités de contrôle des producteurs émettant des certificats ;
- et les modalités de sanction des producteurs en cas de manquement à la réglementation.

Décret n° 2022-1248 du 20 septembre 2022 relatif à l'allongement du délai de mise en service des projets d'installations de production de biométhane (JORF n°0221 du 23 septembre 2022)

<https://www.legifrance.gouv.fr/jorf/id/JORFTEXT000046321815#:~:text=Notice%20%3A%20le%20d%C3%A9cret%20pr%C3%A9cise%20les,la%20capacit%C3%A9%20de%20production%20de>

Le décret précise les conditions dans lesquelles un projet d'installation de production de biométhane peut bénéficier d'un allongement de son délai de mise en service pouvant aller jusqu'à 18 mois, en vue de relancer la réalisation de certains projets et d'accroître rapidement la capacité de production de biométhane.

Arrêté du 20 septembre 2022 portant modification de l'arrêté du 13 décembre 2021 fixant les conditions d'achat du biométhane injecté dans les réseaux de gaz naturel (JORF n°0221 du 23 septembre 2022)

<https://www.legifrance.gouv.fr/jorf/id/JORFTEXT000046321841>

Cet arrêté précise les modalités d'évolution du tarif d'achat et modifie le coefficient K utilisé pour le calcul du tarif initial.

Décret n° 2022-1540 du 8 décembre 2022 relatif aux garanties d'origine de biogaz injecté dans les réseaux de gaz naturel (JORF n°0285 du 9 décembre 2022)

<https://www.legifrance.gouv.fr/jorf/id/JORFTEXT000046711724>

Le texte précise les informations mentionnées dans les garanties d'origine de biogaz injecté dans les réseaux de gaz naturel ainsi que le mode de comptabilisation, au titre des objectifs de réduction des émissions de gaz à effet de serre, des réductions d'émissions associées à la production de biogaz pour lequel des garanties d'origine sont émises.

ASSAINISSEMENT

Reuse

Décret n° 2022-336 du 10 mars 2022 relatif aux usages et aux conditions de réutilisation des eaux usées traitées (JORF n°0059 du 11 mars 2022)

<https://www.legifrance.gouv.fr/jorf/id/JORFTEXT000045331735>

Ce décret définit les modalités d'encadrement de nouveaux usages d'eaux usées traitées, autres que ceux déjà encadrés par des réglementations dédiées (arrosage, irrigation). Tout particulièrement, on notera que le texte :

- Vise les eaux usées traitées des stations d'épuration urbaines et industrielles (article 2) ;
- Interdit explicitement certains usages et utilisateurs (article 2) ;
- Définit :
 - Les notions de producteur des eaux usées traitées, d'utilisateur des eaux usées traitées et de parties prenantes (article 3) ;

- Le contenu et le déroulé de la procédure de demande d'autorisation (article 4) Il est à noter que « *le silence gardé par le préfet* » à l'issue d'un délai de six mois à compter de la date de l'accusé de réception attestant du caractère complet du dossier vaut décision de refus ;
- Le contenu de l'arrêté préfectoral d'exploitation (article 5) qui indique la qualité sanitaire des eaux usées traitées à respecter pour les usages autorisés et fixe les obligations incombant aux parties prenantes. Les objectifs de qualité que doivent respecter les eaux réutilisées sont donc fixées au cas par cas ;
- La durée de l'arrêté préfectoral d'exploitation qui ne peut excéder 5 ans.
- Un reporting annuel pour avis au CODERST, au plus tard le premier mars de chaque année et un rapport relatif à la mise en œuvre du projet au cours de l'année écoulée.

Ce décret est entré en vigueur le 12 mars 2022.

Les usages arrosage et irrigation à des fins agronomiques ou agricoles, de cultures, d'espaces verts ou de forêts relèvent de textes toujours en vigueur : l'arrêté du 2 août 2010 modifié par l'arrêté du 25 juin 2014.

Arrêté du 28 juillet 2022 relatif au dossier de demande d'autorisation d'utilisation des eaux usées traitées (JORF n°0179 du 4 août 2022)

<https://www.legifrance.gouv.fr/jorf/id/JORFTEXT000046138725>

Le décret n° 2022-336 relatif aux usages et aux conditions de réutilisation des eaux usées traitées prévoit qu'un arrêté précise le contenu du dossier de demande d'autorisation d'utilisation des eaux usées traitées. Ce texte précise les pièces justificatives attendues dans ce dossier

Le dossier de demande d'autorisation d'utilisation des eaux usées traitées est adressé au préfet de département en un exemplaire sous format papier et un exemplaire sous format électronique.

Le préfet a la possibilité de demander des exemplaires papiers supplémentaires. D'autres pièces ou informations pourront être demandées que celles fixées par le décret.

La description du milieu recevant les eaux usées traitées antérieurement au projet et la description détaillée du projet d'utilisation de ces eaux mentionnée est précisée dans les moindres détails par l'arrêté.

L'évaluation des risques sanitaires et environnementaux prévue au [3° du I de l'article 4 du décret du 10 mars 2022 susvisé](#) devra être fondée sur les deux éléments suivants :

- l'identification des populations susceptibles d'être exposées aux eaux usées traitées, l'estimation du nombre de personnes concernées et des voies d'exposition ;
- l'identification et l'analyse des dangers auxquels l'environnement et les populations sont susceptibles d'être exposés, la caractérisation des situations d'exposition et l'identification des événements dangereux.

Les mesures préventives et correctives mentionnées au [3° du I de l'article 4 du décret du 10 mars 2022](#) se limitent à être « *les mesures d'informations des personnes fréquentant les installations ou les lieux d'utilisation des eaux usées traitées.* » mais rien n'interdit le service compétent de faire des demandes supplémentaires.

Vulnérabilité des réseaux

Décret n° 2022-1077 du 28 juillet 2022 relatif à la résilience des réseaux aux risques naturels (JORF n°0175 du 30 juillet 2022)

<https://www.legifrance.gouv.fr/jorf/id/JORFTEXT000046113619#:~:text=Le%20d%C3%A9cret%20pr%C3%A9cise%20les%20territoires,et%20les%20exploitants%20y%20satisfont.>

L'article L. 732-2-1 du code de la sécurité intérieure, issu de l'article 249 de la loi n° 2021-1104 du 22 août 2021 dite loi Climat, ouvre la possibilité, pour le préfet, de demander aux exploitants de services ou réseaux essentiels à la population (eau potable, assainissement, électricité, gaz, réseaux de télécommunication) d'identifier leurs vulnérabilités face aux événements naturels de grande ampleur (telles certaines inondations) dans le but que leur gestion en période de crise soit anticipée, qu'un service minimal répondant aux besoins essentiels de la population soit assuré pendant la durée de la crise et qu'un retour rapide à un fonctionnement normal soit favorisé. La demande du préfet porte également sur un programme d'investissements prioritaires à réaliser pour améliorer la résilience des services en cas de survenance de l'aléa.

Le décret précise les territoires et aléas naturels qui peuvent y survenir, les scénarios qui doivent être étudiés par les exploitants des services et réseaux ainsi que les modalités selon lesquelles le préfet formule sa demande et les exploitants y satisfont.

Il rend également applicable les mesures et sanctions administratives prévues par le [code de l'environnement](#) en cas de méconnaissance, par les exploitants de services et réseaux concernés, des demandes qui leur sont faites par le préfet dans le cadre de ce nouveau dispositif.

Décret n° 2022-1385 du 31 octobre 2022 relatif à l'autorité administrative compétente en matière de résilience des réseaux aux risques naturels (JORF n°0254 du 1 novembre 2022)

<https://www.legifrance.gouv.fr/jorf/id/JORFTEXT000046510568#:~:text=Ce%20texte%20permet%20au%20pr%C3%A9fet,%C3%A9v%C3%A9nements%20naturels%20de%20grande%20ampleur%20>

Le décret modifie l'autorité compétente désignée à l'article L. 732-2-1 du code de la sécurité intérieure (issu de l'article 249 de la loi n° 2021-1104 du 22 août 2021 dite loi Climat) qui peut demander aux exploitants de services ou réseaux essentiels à la population (eau potable, assainissement, électricité, gaz, réseaux de télécommunication) d'identifier leurs vulnérabilités face aux événements naturels de grande ampleur dans le but que leur gestion en période de crise soit anticipée, qu'un service minimal répondant aux besoins essentiels de la population soit assuré pendant la durée de la crise et qu'un retour rapide à un fonctionnement normal soit favorisé.

Dans sa décision n° 2022-299 L en date du 7 juillet 2022, le Conseil constitutionnel a déclaré que les dispositions relatives à l'autorité compétente de l'Etat mentionnée à l'article L. 732-2-1 du code de la sécurité intérieure, qui désigne « le préfet de zone de défense et de sécurité mentionné à l'article L. 1311-1 du code de la défense », avaient un caractère réglementaire.

Le décret tire les conséquences de cette décision du Conseil constitutionnel et modifie les dispositions en vigueur de l'article L. 732-2-1 du code de la sécurité intérieure afin de désigner la bonne autorité compétente de l'Etat en la matière, à savoir le préfet de département.

Il modifie également les dispositions réglementaires du code de la sécurité intérieure et du code de l'environnement créées par le décret n° 2022-1077 du 28 juillet 2022 relatif à la résilience des réseaux aux risques naturels, qui vient mettre en œuvre les dispositions de l'article L. 732-2-1 du code pour prévoir la compétence expresse du préfet de département.

PROCEDURE EVALUATION OU AUTORISATION ENVIRONNEMENTALE (AE-ICPE-IOTA)

ICPE

Arrêté du 9 février 2022 fixant les modalités de certification prévues aux articles L. 556-1 et L. 556-2 du code de l'environnement, le référentiel, les modalités d'audit, les conditions d'accréditation des organismes certificateurs et les conditions d'équivalence prévus aux articles R. 512-39-1, R. 512-39-3, R. 512-46-25, R. 512-46-27, R. 512-66-1 et R. 515-106 du code de l'environnement, ainsi que les modèles d'attestation prévus aux articles R. 556-3 et R. 512-75-2 du code de l'environnement ([JORF n°0047 du 25 février 2022](https://www.legifrance.gouv.fr/jorf/id/JORFTEXT000045220761))/concerne la remise en état des sites pollués

<https://www.legifrance.gouv.fr/jorf/id/JORFTEXT000045220761>

Ce décret est utile lors de la remise en état des sites pollués en fin d'activité.

Arrêté du 28 février 2022 modifiant l'arrêté du 2 février 1998 relatif aux prélèvements et à la consommation d'eau ainsi qu'aux émissions de toute nature des installations classées pour la protection de l'environnement soumises à autorisation ([JORF n°0079 du 3 avril 2022](https://www.legifrance.gouv.fr/jorf/id/JORFTEXT000045463803)) (

<https://www.legifrance.gouv.fr/jorf/id/JORFTEXT000045463803>

L'arrêté du 28 février 2022 vise à intégrer à l'arrêté du 2 février 1998 les prescriptions génériques applicables aux installations classées soumises à autorisation précédemment reprises via les arrêtés préfectoraux, ainsi qu'à préciser certains articles existants. Les VLE et les fréquences d'analyse restent inchangées. Il insère ainsi dans l'arrêté intégré les dispositions suivantes :

- Une actualisation concernant le champ couvert par l'arrêté et les rubriques ICPE "exclues", à l'article 1er de l'arrêté intégré ;
- Les objectifs généraux en matière de protection de l'environnement concernant le risque chronique, à l'article 2,
- La suppression de doublons concernant les consignes d'exploitation, en abrogeant l'article 3,
- Les dispositions applicables à l'entretien général des installations et la gestion des canalisations, en modifiant l'article 4,
- Certaines dispositions spécifiques aux installations relevant de la directive IED 2010/75/UE, particulièrement avec un nouvel article 6 bis,
- Des précisions concernant les bacs de disconnexion et l'isolement des réseaux d'assainissement, en modifiant l'article 16,
- Des clarifications concernant l'autosurveillance des rejets, en modifiant les articles 58 et suivants,
- Des précisions et nouvelles dispositions codifiant les bonnes pratiques, concernant la surveillance des eaux souterraines en fonctionnement normal et en contexte de pollution, avec la modification de l'article 65 et un nouvel article 65 bis.

Les modalités générales d'application fixées aux articles 67 et 68 de l'arrêté intégré sont également modifiées.

Arrêté du 28 février 2022 modifiant l'arrêté du 4 octobre 2010 relatif à la prévention des risques accidentels au sein des installations classées pour la protection de l'environnement soumises à autorisation, l'arrêté du 26 mai 2014 relatif à la prévention des accidents majeurs dans les installations classées mentionnées à la section 9, chapitre V, titre Ier du livre V du code de l'environnement et l'arrêté du 5 février 2020 pris en application de l'article L. 111-18-1 du code de l'urbanisme ([JORF n°0079 du 3 avril 2022](https://www.legifrance.gouv.fr/jorf/id/JORFTEXT000045463731))

<https://www.legifrance.gouv.fr/jorf/id/JORFTEXT000045463731>

Cet arrêté complète l'arrêté du 4 octobre 2010 relatif à la prévention des risques accidentels au sein des installations classées soumises à autorisation, avec l'ajout de nouvelles prescriptions concernant :

- La connaissance des risques et des installations,
- La maîtrise des risques,
- La maîtrise de l'exploitation,
- Les situations d'urgence et les moyens d'intervention.

Tous les articles de cette section VI de l'arrêté, consacrée aux dispositions générales de prévention des risques et largement complétée, sont applicables aux installations dont le dépôt complet de la demande d'autorisation est postérieur au 1er septembre 2022, ainsi qu'aux extensions ou modifications d'installations lorsqu'elles nécessitent le dépôt d'une nouvelle autorisation à compter du 1er septembre 2022.

En ce qui concerne les installations régulièrement mises en service ou dont le dépôt complet de la demande d'autorisation est antérieur au 1er septembre 2022 :

- Les articles 45, 47 et 49 sont applicables,
- Les articles 50, 53, 55, 56, 66 et 69 sont applicables selon les modalités décrites dans ces articles,
- Les autres articles sont applicables au 1er juillet 2023.

Par ailleurs, plusieurs dispositions concernant les règles parasismiques applicables à certaines installations, la protection contre la foudre, la limitation des conséquences de pertes de confinement ou encore les équipements de production d'électricité utilisant l'énergie photovoltaïque sont également modifiés.

Arrêté du 1er mars 2022 modifiant l'arrêté du 5 mai 2021 fixant le modèle national de demande d'enregistrement d'une installation classée pour la protection de l'environnement (JORF n°0055 du 6 mars 2022) :

<https://www.legifrance.gouv.fr/jorf/id/JORFTEXT000045299747>

Modèle de demande à respecter en cas d'enregistrement ICPE.

Décret n° 2022-427 du 25 mars 2022 relatif au bureau d'enquêtes et d'analyses sur les risques industriels et à la conduite des enquêtes techniques sur les accidents industriels (JORF n°0073 du 27 mars 2022)

<https://www.legifrance.gouv.fr/jorf/id/JORFTEXT000045411976>

Pris en application de l'article L. 501-19 du code de l'environnement (article 288 de la loi n° 2021-1104 du 22 août 2021 loi climat), ce décret introduit un chapitre dans le code de l'environnement sur les enquêtes techniques qui définit la procédure d'ouverture, de conduite et de conclusion des enquêtes. Il précise la nature juridique du bureau d'enquêtes et d'analyses sur les risques industriels, les pouvoirs d'investigation et le recours à des expertises médicales.

Arrêté du 18 août 2022 modifiant l'arrêté du 15 décembre 2015 relatif à la dématérialisation de la déclaration des installations classées pour la protection de l'environnement (JORF n°0219 du 21 septembre 2022)

<https://www.legifrance.gouv.fr/jorf/id/JORFTEXT000046307987>

Cet arrêté a pour objet d'actualiser les informations que les porteurs de projet doivent communiquer lorsqu'ils effectuent leur déclaration dans le cadre de la cessation d'activité.

Arrêté du 8 décembre 2022 modifiant plusieurs arrêtés ministériels relatifs aux installations de combustion (JORF n°0297 du 23 décembre 2022) : concerne les ICPE rubrique 2910

<https://www.legifrance.gouv.fr/jorf/id/JORFTEXT000046780210>

Cet arrêté modifie les prescriptions générales contenues dans plusieurs arrêtés relatifs aux appareils de combustion.

Décret n° 2022-1588 du 19 décembre 2022 relatif à la définition des types d'usages dans la gestion des sites et sols pollués (JORF n°0294 du 20 décembre 2022)

<https://www.legifrance.gouv.fr/jorf/id/JORFTEXT000046761045#:~:text=Le%20d%C3%A9cret%20vient%20d%C3%A9finir%20les%20D39%2D2%C%20R.>

Pris en application de la loi Climat (5° du I de l'article 223 de la loi n° 2021-1104 du 22 août 2021 et article L. 556-1 A) ce décret définit les différents types d'usages à prendre en compte dans le cadre du dossier de demande d'autorisation, dans le cadre de la détermination de l'usage futur lors des cessations d'activité, dans le cadre de l'usage défini par un tiers-demandeur et dans le cadre des évaluations de demandes de permis de construire ou d'aménager en application des articles L. 556-1 et L. 556-2 du code de l'environnement. A cet effet, il définit également le changement d'usage au sens du L. 556-1. Enfin, le décret précise les modalités d'application des articles L. 556-1 et L. 556-2 en cas de changement d'usage pour un usage d'accueil de populations sensibles.

Actions nationales 2022 de l'inspection des installations classées (Texte non paru au Journal officiel)

<https://www.legifrance.gouv.fr/download/pdf/circ?id=45258>

Autorisation environnementale

Arrêté du 1er mars 2022 modifiant l'arrêté du 28 mars 2019 fixant le modèle national de la demande d'autorisation environnementale (JORF n°0070 du 24 mars 2022)

<https://www.legifrance.gouv.fr/jorf/id/JORFTEXT000045398179>

Pour la demande d'autorisation environnementale prévue à l'article L. 181-1 du code de l'environnement, et conformément à l'article D. 181-15-10 du même code, le demandeur utilise le formulaire CERFA n° 15964*02 mis à disposition sur le site internet <https://www.service-public.fr/>.

Evaluation environnementale

Décret n° 2022-422 du 25 mars 2022 relatif à l'évaluation environnementale des projets (JORF n°0072 du 26 mars 2022)

<https://www.legifrance.gouv.fr/jorf/id/JORFTEXT000045410406>

Ce texte met en place un dispositif permettant de soumettre à évaluation environnementale des projets susceptibles d'avoir des incidences notables sur l'environnement et la santé humaine mais situés en deçà des seuils de la nomenclature annexée à l'article R. 122-2 du code de l'environnement.

IOTA

Décret n° 2022-989 du 4 juillet 2022 relatif à la procédure de déclaration en matière de police de l'eau (JORF n°0154 du 5 juillet 2022)

<https://www.legifrance.gouv.fr/loda/id/LEGIARTI000046015233/2022-07-25/>

Dans l'objectif de simplifier et de clarifier la procédure de déclaration des IOTA soumises à déclaration, ce décret assouplit l'article R. 214-32 du Code de l'environnement qui définit la procédure de déclaration et prévoit qu'elle peut désormais être effectuée soit :

- Sous la forme dématérialisée d'une téléprocédure, modalités qui n'était donc auparavant pas prévue par les textes ;
- Ou en un exemplaire papier et sous forme électronique.

Il existe toutefois des exceptions, ce qui limite la portée « simplificatrice » du décret :

- Le préfet peut, dans un objectif de publicité ou pour les procédures de consultation, demander des exemplaires papiers supplémentaires ;
- Certaines informations (susceptibles de porter atteinte aux intérêts mentionnés au I de l'article L. 124-4 et au II de l'article L. 124-5) doivent être occultées du dossier et transmises à part au format papier ;
- Lorsque la déclaration concerne une procédure de déclaration d'intérêt général ou d'urgence, elle est transmise en un exemplaire papier et sous forme électronique.

Pour les dossiers déposés par la voie de la téléprocédure, le récépissé sera alors immédiatement délivré par voie électronique.

Il est en outre prévu que le Ministre chargé de l'environnement pourra fixer un modèle national de formulaire de déclaration à déposer lorsque le déclarant n'utilise pas la téléprocédure.

Par ailleurs, lorsque les IOTA doivent être réalisés sur le territoire de plusieurs départements, la déclaration est déposée auprès du seul département où la plus grande partie de leur emprise est située, au lieu de l'ensemble des préfets des départements impliqués. Mais les autres départements concernés doivent être mentionnés dans la déclaration.

Enfin, plusieurs modifications d'ordre essentiellement rédactionnel sont adoptées afin de clarifier les modalités de mise en œuvre de la procédure de déclaration.

Ces modifications sont entrées en vigueur le 25 juillet 2022.

Décret n° 2022-985 du 4 juillet 2022 modifiant l'article R. 122-14 du code de l'environnement, autorisant le ministre de l'Intérieur à déléguer son pouvoir de décision dans les situations d'urgence à caractère civil (JORF n°0154 du 5 juillet 2022)

<https://www.legifrance.gouv.fr/jorf/id/JORFTEXT000046013988#:~:text=%C2%AB%20A%20l'exception%20des%20situations,par%20arr%C3%AAt%C3%A9%20de%20ce%20ministre.%20%C2%BB>

Pris en application des articles L. 122-3-4 et R. 122-14 du code de l'environnement, le ministre de l'intérieur peut caractériser une situation comme relevant d'« une situation d'urgence à caractère civil » et permettant, au cas par cas, d'identifier des projets d'IOTA, ou parties de projets qui ont pour seul objet de répondre à cette situation d'urgence. Cette décision permet d'exempter tout ou partie de ces projets d'évaluation environnementale et de les rendre éligibles à la procédure d'autorisation environnementale adaptée (cf [article L. 181-23-1 du code de l'environnement](#)). Dans ce cadre, le ministre peut déléguer au préfet de département, dans des conditions prévues par arrêté, cette faculté de reconnaître qu'un projet répond à une situation d'urgence à caractère civil, afin que cette décision soit prise au plus près du terrain, là où les circonstances justifiant de cette urgence peuvent être mieux constatées.

URBANISME

Voir Energie verte – projet photovoltaïque : allègement des procédures

PERFORMANCE ENERGETIQUE DES BATIMENTS

Décret n° 2022-305 du 1er mars 2022 relatif aux exigences de performance énergétique et environnementale des constructions de bâtiments de bureaux et d'enseignement primaire ou secondaire en France métropolitaine (JORF n°0052 du 3 mars 2022)

<https://www.legifrance.gouv.fr/jorf/id/JORFTEXT000045288020>

Le décret fixe les niveaux d'exigence de performance énergétique et environnementale que doivent respecter en France, à compter du 1er juillet 2022 les constructions de bâtiments ou parties de bâtiments de bureaux et à compter du 1er janvier 2023, aux extensions de ces constructions et aux constructions provisoires. Les 5 exigences de résultat :

- (1) l'optimisation de la conception énergétique du bâti indépendamment des systèmes énergétiques mis en œuvre ;
- (2) la limitation de la consommation d'énergie primaire,
- (3) la limitation de l'impact sur le changement climatique associé à ces consommations ;
- (4) la limitation de l'impact des composants du bâtiment sur le changement climatique ;
- (5) la limitation des situations d'inconfort dans le bâtiment en période estivale.

Arrêté du 13 avril 2022 modifiant l'arrêté du 10 avril 2020 relatif aux obligations d'actions de réduction des consommations d'énergie finale dans des bâtiments à usage tertiaire (JORF n°0096 du 24 avril 2022)

<https://www.legifrance.gouv.fr/jorf/id/JORFTEXT000045641335>

C'est un arrêté d'application relatif aux modalités d'application de l'obligation d'actions de réduction des consommations d'énergie dans des bâtiments à usage tertiaire

Décret n° 2022-1295 du 5 octobre 2022 relatif à l'obligation de fermeture des ouvrants des bâtiments ou parties de bâtiments à usage tertiaire, chauffés ou refroidis (JORF n°0232 du 6 octobre 2022)

<https://www.legifrance.gouv.fr/jorf/id/JORFTEXT000046368542#:~:text=Notice%20%3A%20les%20dispositio ns%20du%20d%C3%A9cret,de%20chauffage%20et%20de%20refroidissement.>

Création d'une disposition réglementaire imposant, pour les locaux tertiaires chauffés ou refroidis, dans des conditions normales d'exploitation, la fermeture des ouvrants. Le décret rend obligatoire, sous peine de sanction, la fermeture des ouvrants des locaux chauffés ou refroidis donnant sur l'extérieur ou des locaux non chauffés ou refroidis. Cette disposition s'applique en période de fonctionnement des équipements de chauffage et de refroidissement. Elle prévoit une exemption lorsque l'ouverture est rendue nécessaire par les exigences sanitaires de renouvellement d'air intérieur des locaux.

PROTECTION DES MILIEUX AQUATIQUES

Arrêté du 19 avril 2022 modifiant l'arrêté du 12 janvier 2010 relatif aux méthodes et aux critères à mettre en œuvre pour délimiter et classer les masses d'eau et dresser l'état des lieux prévu à l'article R. 212-3 du code de l'environnement (JORF n°0109 du 11 mai 2022)

<https://www.legifrance.gouv.fr/jorf/id/JORFTEXT000045779983>

- ANNEXE 1 : Typologie des masses d'eau cours d'eau
- ANNEXE 2 : Typologie des masses d'eau plans d'eau
- ANNEXE 3 : Typologie des masses d'eau littorales
- ANNEXE 4 : Typologie des masses d'eau souterraine
- ANNEXE 5 : Méthode et critères pour l'identification prévisionnelle (ou pré-désignation) dans l'état des lieux des masses d'eau de surface artificielles et fortement modifiées

La directive cadre sur l'eau définit un système commun au niveau européen pour classer, surveiller et évaluer l'état des eaux. Cet arrêté fait évoluer à la marge les méthodes et les critères à mettre en œuvre pour délimiter et classer les masses d'eau et le second met à jour le programme de surveillance de l'état des eaux.

Les modifications suivantes sont à retenir du 1^{er} arrêté :

- Évolutions principalement liées aux typologies des masses d'eau, ainsi qu'à l'analyse des incidences des activités humaines sur l'état des eaux réalisées pour l'état des lieux.
- L'inventaire des émissions, rejets et pertes de polluants demandé dans le cadre de l'analyse de l'incidence des activités humaines sur l'état des eaux doit désormais être étendu aux polluants spécifiques de l'état écologique, alors qu'il ne concernait auparavant que les substances de l'état chimique.
- La typologie des masses d'eau cours d'eau mise à jour.
- La typologie des masses d'eau plans d'eau intégralement refondue afin d'améliorer sa conformité à la Directive Cadre sur l'Eau.

- La typologie des masses d'eau littorales étendue aux bassins d'Outre-Mer.

Arrêté du 26 avril 2022 modifiant l'arrêté du 25 janvier 2010 établissant le programme de surveillance de l'état des eaux en application de l'article R. 212-22 du code de l'environnement (JORF n°0109 du 11 mai 2022)

<https://www.legifrance.gouv.fr/jorf/id/JORFTEXT000045780020>

L'arrêté du 25 janvier 2010 établissant le programme de surveillance de l'état des eaux en application de l'article R. 212-22 du code de l'environnement transcrit dans le droit français les exigences de la Directive Cadre sur l'Eau (DCE) en matière de surveillance de l'état des masses d'eau. Sa dernière révision date de 2018. Cette nouvelle révision permet de poursuivre la mise en conformité avec les exigences de la DCE et de prendre en compte les progrès de connaissance en matière de méthodes et principes de surveillance des eaux de surface et souterraines.

Avis relatif aux méthodes d'échantillonnage, de traitement et d'analyse des échantillons à utiliser dans le domaine de la surveillance de l'état écologique et chimique des eaux de surface (JORF n°0109 du 11 mai 2022)

<https://www.legifrance.gouv.fr/jorf/id/JORFTEXT000045781011>

Décret n° 2022-1078 du 29 juillet 2022 relatif à la gestion quantitative de la ressource en dehors de la période de basses eaux (JORF n°0175 du 30 juillet 2022)

<https://www.legifrance.gouv.fr/jorf/id/JORFTEXT000046113653#:~:text=211%2D1%2C%20peuvent%20%C3%AAtre%20d%C3%A9finis.bon%20fonctionnement%20des%20milieux%20aquatiques.>

Le décret précise (nouvel art R. 211-21-3 du code de l'environnement) que des conditions peuvent être définies pour l'évaluation des volumes théoriquement disponibles en période d'hautes eaux dans un bassin ou dans un sous-bassin, compte tenu des statistiques hydrologiques permettant de déterminer les débits nécessaires au fonctionnement du cours d'eau tout au long de la période de hautes eaux.

Il précise au II de l'article R. 213-14 du code de l'environnement) la stratégie de volumes prélevables du préfet coordonnateur de bassin, la stratégie d'évaluation des volumes qui pourraient être hydrologiquement rendus disponibles aux usages anthropiques en période de hautes eaux dans le respect des équilibres naturels et du SDAGE.

Il précise enfin au II de l'article D. 181-15-1 du code de l'environnement que le pétitionnaire peut joindre à son dossier de demande d'autorisation unique de prélèvement le programme de retour à l'équilibre, même si la concertation territoriale n'est pas finalisée.

PROTECTION DE L'ENVIRONNEMENT

Décret n° 2022-527 du 12 avril 2022 pris en application de l'article L. 110-4 du code de l'environnement et définissant la notion de protection forte et les modalités de la mise en œuvre de cette protection forte (JORF n°0087 du 13 avril 2022).

<https://www.legifrance.gouv.fr/jorf/id/JORFTEXT000045551000#:~:text=110%2D4%20du%20code%20de%20l'environnement%20inscrit%20dans%20la.m%C3%A4me%20territoire%20sous%20protection%20forte.>

Ce décret définit les modalités de mise en œuvre de la protection forte au sens de la stratégie nationale des aires protégées en application de l'article L. 110-4 du code de l'environnement inscrit dans la loi le principe d'une stratégie nationale des aires protégées qui vise à couvrir 30 % du territoire national par un réseau d'aires protégées et 10 % de ce même territoire sous protection forte. La liste des zones reconnues sous protection forte sera mise à jour régulièrement afin de suivre l'atteinte des cibles de la stratégie nationale des aires protégées

EAU POTABLE

Vulnérabilité des réseaux

Décret n° 2022-1077 du 28 juillet 2022 relatif à la résilience des réseaux aux risques naturels (JORF n°0175 du 30 juillet 2022)

<https://www.legifrance.gouv.fr/jorf/id/JORFTEXT000046113619#:~:text=Le%20d%C3%A9cret%20pr%C3%A9cise%20les%20territoires.et%20les%20exploitants%20y%20satisfont.>

L'article L. 732-2-1 du code de la sécurité intérieure, issu de l'article 249 de la loi n° 2021-1104 du 22 août 2021 dite loi Climat, ouvre la possibilité, pour le préfet, de demander aux exploitants de services ou réseaux essentiels à la population (eau potable, assainissement, électricité, gaz, réseaux de télécommunication) d'identifier leurs vulnérabilités face aux événements naturels de grande ampleur (telles certaines inondations) dans le but que leur gestion en période de crise soit anticipée, qu'un service minimal répondant aux besoins essentiels de la population soit assuré pendant la durée de la crise et qu'un retour rapide à un fonctionnement normal soit favorisé. La demande du préfet porte également sur un programme d'investissements prioritaires à réaliser pour améliorer la résilience des services en cas de survenance de l'aléa.

Le décret précise les territoires et aléas naturels qui peuvent y survenir, les scénarios qui doivent être étudiés par les exploitants des services et réseaux ainsi que les modalités selon lesquelles le préfet formule sa demande et les exploitants y satisfont.

Il rend également applicable les mesures et sanctions administratives prévues par le [code de l'environnement](#) en cas de méconnaissance, par les exploitants de services et réseaux concernés, des demandes qui leur sont faites par le préfet dans le cadre de ce nouveau dispositif.

Décret n° 2022-1385 du 31 octobre 2022 relatif à l'autorité administrative compétente en matière de résilience des réseaux aux risques naturels (JORF n°0254 du 1 novembre 2022)

<https://www.legifrance.gouv.fr/jorf/id/JORFTEXT000046510568#:~:text=Ce%20texte%20permet%20au%20pr%C3%A9fet,%C3%A9v%C3%A9nements%20naturels%20de%20grande%20ampleur%20>

Le décret modifie l'autorité compétente désignée à l'article L. 732-2-1 du code de la sécurité intérieure (issu de l'article 249 de la loi n° 2021-1104 du 22 août 2021 dite loi Climat) qui peut demander aux exploitants de services ou réseaux essentiels à la population (eau potable, assainissement, électricité, gaz, réseaux de télécommunication) d'identifier leurs vulnérabilités face aux événements naturels de grande ampleur dans le but que leur gestion en période de crise soit anticipée, qu'un service minimal répondant aux besoins essentiels de la population soit assuré pendant la durée de la crise et qu'un retour rapide à un fonctionnement normal soit favorisé.

Dans sa décision n° 2022-299 L en date du 7 juillet 2022, le Conseil constitutionnel a déclaré que les dispositions relatives à l'autorité compétente de l'Etat mentionnée à l'article L. 732-2-1 du code de la sécurité intérieure, qui désigne « le préfet de zone de défense et de sécurité mentionné à l'article L. 1311-1 du code de la défense », avaient un caractère réglementaire.

Le décret tire les conséquences de cette décision du Conseil constitutionnel et modifie les dispositions en vigueur de l'article L. 732-2-1 du code de la sécurité intérieure afin de désigner la bonne autorité compétente de l'Etat en la matière, à savoir le préfet de département.

Il modifie également les dispositions réglementaires du code de la sécurité intérieure et du code de l'environnement créées par le décret n° 2022-1077 du 28 juillet 2022 relatif à la résilience des réseaux aux risques naturels, qui vient mettre en œuvre les dispositions de l'article L. 732-2-1 du code pour prévoir la compétence expresse du préfet de département.

Risque sanitaire résultant de certaines molécules

Instruction n° DGS/EA4/2022/127 du 24 mai 2022 complétant l'instruction n° DGS/EA4/2020/177 du 18 décembre 2020 relative à la gestion des risques sanitaires en cas de présence de pesticides et métabolites de pesticides dans les eaux destinées à la consommation humaine, à l'exclusion des eaux conditionnées, en portant un avenant au guide qui y est annexé (BO Santé 2022/13 du 15/06/2022)

<https://solidarites-sante.gouv.fr/fichiers/bo/2022/2022.13.sante.pdf>

Cette instruction diffuse un avenant au guide technique relatif aux pesticides et métabolites de pesticides dans les EDCH, à l'exclusion des eaux conditionnées, annexé à l'instruction N° DGS/EA4/2020/177 du 18 décembre 2020. Cet avenant permet de compléter les valeurs de gestion utilisables par les ARS par des valeurs sanitaires transitoires en cas de présence de métabolites de pesticides dans les eaux distribuées ne disposant pas de valeurs sanitaires maximales établies par l'Agence nationale de sécurité sanitaire de l'alimentation, de l'environnement et du travail. Les modalités de gestion décrites sont exercées par les ARS en lien avec les PRPDE au titre du Code de la santé publique et sur les bases de recommandations sanitaires du Haut Conseil de la santé publique. Cette instruction s'applique aux eaux destinées à l'alimentation des collectivités humaines, distribuées par un réseau public. Les eaux conditionnées n'entrent pas dans le champ d'application de cette instruction.

Protection des ressources affectées à l'eau potable

Décret n° 2022-1223 du 10 septembre 2022 relatif au droit de préemption pour la préservation des ressources en eau destinées à la consommation humaine (JORF n°0211 du 11 septembre 2022)

<https://www.legifrance.gouv.fr/jorf/id/JORFTEXT000046274653#:~:text=Notice%203A%20ce%20d%C3%A9cret%20fixe%20les,publicques%20disposant%20de%20la%20comp%C3%A9tence>

Ce décret fixe les modalités selon lesquelles l'autorité administrative peut instituer un droit de préemption des surfaces agricoles, dans les aires d'alimentation de captages utilisées pour l'alimentation en eau destinée à la consommation humaine, au bénéfice des personnes publiques disposant de la compétence « eau potable » ;

Il précise les aliénations qui sont soumises à ce droit de préemption.

Il explicite la procédure applicable à l'exercice de ce droit de préemption. Il détermine les règles applicables à la cession, à la location et à la mise à disposition temporaire par les personnes publiques des biens acquis par préemption.

Ensemble de textes législatifs et réglementaires assurant la transposition en droit français de la directive européenne Eau Potable

Rapport au Président de la République relatif à l'ordonnance n° 2022-1611 du 22 décembre 2022 relative à l'accès et à la qualité des eaux destinées à la consommation humaine

- Ce rapport présente les enjeux de la transposition dans la réglementation française. Il n'a pas d'autre intérêt.

Ordonnance n° 2022-1611 du 22 décembre 2022 relative à l'accès et à la qualité des eaux destinées à la consommation humaine

- Cette ordonnance assure la transposition législative de la directive dans les parties législatives des différents codes impacts : santé publique/environnement/code général des collectivités territoriales principalement.

Décret n° 2022-1720 du 29 décembre 2022 relatif à la sécurité sanitaire des eaux destinées à la consommation humaine

- Ce décret précise et modifie les parties réglementaires du code de la santé publique, du code de l'environnement et du code général des collectivités territoriales en cohérence avec les modifications introduites par l'ordonnance dans les parties législatives de ces codes.

Décret n° 2022-1721 du 29 décembre 2022 relatif à l'amélioration des conditions d'accès de tous à l'eau destinée à la consommation humaine

- Ce décret déploie les obligations à la charge des collectivités visant l'accès à tous en matière d'eau potable.

Arrêté du 30 décembre 2022 relatif à l'évaluation des risques liés aux installations intérieures de distribution d'eau destinée à la consommation humaine

- Cet arrêté complète de nouvelles dispositions visant le propriétaire du réseau intérieur. Son commentaire est dans la fiche « volet réseau intérieur ».

Arrêté du 30 décembre 2022 modifiant l'arrêté du 11 janvier 2007 relatif aux limites et références de qualité des eaux brutes et des eaux destinées à la consommation humaine mentionnées aux articles R. 1321-2, R. 1321-3, R. 1321-7 et R. 1321-38 du code de la santé publique

- Cibles concernées : PRPDE, ARS et laboratoires agréés.

- Objet : fixation des limites et des références de qualité qui s'appliquent aux eaux brutes utilisées pour la production d'eaux destinées à la consommation humaine et aux eaux destinées à la consommation humaine. Intègre la notion de valeur de vigilances et valeurs indicatives. Intérêt des annexes.

- Modifie l'arrêté du 11 janvier 2007

- Entre en vigueur : 1^{er} janvier 2023

Arrêté du 30 décembre 2022 modifiant l'arrêté du 25 novembre 2003 relatif aux modalités de demande de dérogation aux limites de qualité des eaux destinées à la consommation humaine à l'exclusion des eaux minérales naturelles pris en application des articles R. 1321-31 à R. 1321-36 du code de la santé publique

- Cet arrêté est commenté dans le « volet dérogation ».

- Entre en vigueur : 1^{er} janvier 2023

Arrêté du 30 décembre 2022 modifiant l'arrêté du 11 janvier 2007 modifié relatif au programme de prélèvements et d'analyses du contrôle sanitaire pour les eaux fournies par un réseau de distribution, pris en application des articles R. 1321-10, R. 1321-15 et R. 1321-16 du code de la santé publique

- Cibles concernées : PRPDE, collectivités, ARS, laboratoires

- Objet : programme du contrôle sanitaire assuré par les agences régionales de santé pour les eaux brutes utilisées pour la production d'eau destinées à la consommation humaine et pour les eaux destinées à la consommation humaine. Mise à jour du programme de contrôle sanitaire assuré par les ARS pour les eaux brutes utilisées pour la production d'eau destinées à la consommation humaine et pour les eaux destinées à la consommation humaine en application de la directive 2020/2184 du 16 décembre 2020 relative à la qualité des eaux destinées à la consommation humaine.

Arrêté du 30 décembre 2022 modifiant l'arrêté du 1er février 2010 relatif à la surveillance des légionelles dans les installations de production, de stockage et de distribution d'eau chaude sanitaire

- Cibles concernées : ARS, laboratoires agréés pour le contrôle sanitaire des eaux, propriétaires d'ERP, d'établissements pénitentiaires et de bâtiments d'habitation collectifs.

- Objet : actualisation de l'arrêté du 1er février 2010 pour préciser les modalités de surveillance des légionelles dans les installations privées de production, de stockage et de distribution d'eau chaude sanitaire

- Entrée en vigueur : le 1er janvier 2023.

Arrêté du 30 décembre 2022 modifiant l'arrêté du 21 novembre 2007 relatif aux modalités de prise en compte de la surveillance des eaux destinées à la consommation humaine dans le cadre du contrôle sanitaire, pris en application de l'article R. 1321-24 du code de la santé publique

⇒ Cibles concernées : PRPDE, collectivités, ARS.

⇒ Objet : mise à jour en application de la directive de la prise en compte des résultats de la surveillance des eaux destinées à la consommation humaine réalisée par la PRPDE dans le cadre du contrôle sanitaire assuré par l'ARS.

⇒ Modifie l'arrêté du 21 novembre 2007

⇒ Entrée en vigueur : le 1^{er} janvier 2023.

Arrêté du 30 décembre 2022 relatif au programme de tests et d'analyses à réaliser dans le cadre de la surveillance exercée par la personne responsable de la production ou de la distribution d'eau et aux conditions auxquelles doivent satisfaire les laboratoires réalisant ce programme, en application des articles R. 1321-23 et R. 1321-24 du code de la santé publique

⇒ Cet arrêté vise à renforcer l'efficacité et la pertinence de la surveillance assurée par la PRPDE.

⇒ Entre en vigueur : 1er janvier 2023

Arrêté du 30 décembre 2022 modifiant l'arrêté du 19 octobre 2017 relatif aux méthodes d'analyses utilisées dans le cadre de la réalisation du contrôle sanitaire des eaux

Arrêté du 30 décembre 2022 modifiant l'arrêté du 5 juillet 2016 relatif aux conditions d'agrément des laboratoires pour la réalisation des prélèvements et des analyses du contrôle sanitaire des eaux

⇒ Les deux arrêtés visent les ARS et les laboratoires agréés pour le contrôle sanitaire des eaux.

⇒ Ils transposent l'article 13 de la directive et les annexes I, II et III. S'agissant des modalités de demande et de délivrance d'agrément des laboratoires pour la réalisation des prélèvements et des analyses du contrôle sanitaire des eaux et des méthodes utilisées pour réaliser le contrôle sanitaire des eaux.

⇒ Entrée en vigueur : le 1^{er} janvier 2023.

Arrêté du 3 janvier 2023 relatif au plan de gestion de la sécurité sanitaire de l'eau réalisé de la zone de captage jusqu'en amont des installations privées de distribution

Ø Cibles concernées : PRPDE, communes et groupements compétents, ARS.

⇒ Objet : nouvelle obligation d'élaboration, mise en œuvre et mise à jour du Plan de Gestion de la Sécurité Sanitaire des Eaux (PGSSE) à la charge de la PRPDE réalisé de la zone de captage jusqu'en amont des installations privées de distribution.

Ø Entrée en vigueur : le texte entre en vigueur 12-01-2023.

Pour assurer la transposition de la directive (UE) 2020/2184 du Parlement européen et du Conseil du 16 décembre 2020 relative à la qualité des eaux destinées à la consommation humaine avant le 12 janvier 2023, beaucoup de textes ont été publiés fin d'année qui reprennent les objectifs de la directive et fixent également des obligations ambitieuses en droit français :

- La réaffirmation de l'accès à l'eau potable pour tous dans tous les territoires, y compris ultra-marins, avec des rendus réguliers à la Commission européenne sur cette mise en œuvre effective ;
- La définition des usages domestiques pour lesquels une eau de qualité potable est nécessaire pour garantir de bonnes conditions de santé et d'hygiène. À ce titre, le droit à l'accès à l'eau potable pour tous est réaffirmé ;
- L'introduction de nouvelles responsabilités pour les communes et leurs établissements publics de coopération en matière d'accès à l'eau des personnes raccordées et non raccordées au réseau public de distribution, telles que l'identification et l'information des personnes ayant un accès insuffisant à l'eau ;
- La révision des paramètres à surveiller dans l'eau, avec l'intégration de nouveaux paramètres, tels que les composés perfluorés ;
- La révision des exigences de qualité associées à ces paramètres ;
- Le déploiement d'une démarche préventive pour garantir la qualité de l'eau jusqu'au robinet du consommateur avec l'obligation de réaliser des plans de gestion de la sécurité sanitaire des eaux, du captage jusqu'au robinet du consommateur, et une évaluation des risques pour les personnes responsables de la distribution d'eau dans des locaux ou des établissements recevant du public (ERP) ;
- Des actions à mettre en œuvre pour préserver la ressource en eau des captages sensibles aux pollutions par les pesticides ou les nitrates. Les périmètres de protection de captage sont rationalisés et simplifiés. En outre, les collectivités locales pourront, en liaison avec le préfet, établir un programme d'actions encadrant les pratiques qui dégradent la qualité des captages sensibles ;
- Une meilleure information sur la qualité de l'eau potable, sur la production d'eau, l'organisation du service public de distribution de l'eau, la qualité de l'eau pour tous les usagers.

Cet ensemble de textes définit des obligations fortes pour les collectivités compétentes en matière d'eau potable et pour les PRPDE selon des échéances variant en fonction de la thématique. Beaucoup de codes sont modifiés en particulier le code de la santé publique, le code général des collectivités territoriales, le code de l'environnement, le code de la construction et de l'habitation, le code de l'urbanisme ainsi que les lois modifiées n°65-557 du 10 juillet 1965 fixant le statut de la copropriété des immeubles bâtis et n°89-462 du 6 juillet 1989 tendant à améliorer les rapports locatifs.

Il est à noter que la définition du service public de l'eau potable est modifiée comme suit : « Tout service assurant tout ou partie de la production, du transport, du stockage et de la distribution d'eau destinée à la consommation humaine est un service d'eau potable.

La production d'eau destinée à la consommation humaine comprend tout ou partie du prélèvement, de la protection du point de prélèvement ainsi que du traitement de l'eau brute. »

Ces textes portent également de nouvelles obligations pour les réseaux intérieurs et visent aussi à renforcer la protection des ressources sensibles et nécessaires à l'alimentation en eau potable. Des présentations de cette

réforme sont assurées par la DGS à destination des acteurs concernés. Des textes sont encore en attente de publication.

DECHETS

Arrêté du 26 juillet 2022 définissant le contenu des déclarations au système de gestion électronique des bordereaux de suivi de déchets énoncés à l'article R. 541-45 du code de l'environnement, pour les déchets dangereux de fluides frigorigènes et autres déchets dangereux de fluides en contenants sous pression (JORF n°0179 du 4 août 2022)

<https://www.legifrance.gouv.fr/jorf/id/JORFTEXT000046138697>

Cet arrêté complète l'arrêté définissant le contenu des déclarations au système de gestion électronique des bordereaux de suivi de déchets énoncés à l'article R. 541-45 du code de l'environnement en traitant du cas particulier des déchets dangereux de fluides frigorigènes et autres déchets dangereux de fluides en contenants sous pression (cf pompes à chaleurs utilisées). Il reprend les informations des bordereaux de suivi de déchets de fluides frigorigènes prévues par l'arrêté du 29 juillet 2005 fixant le formulaire du bordereau de suivi des déchets dangereux mentionné à l'article 4 du décret n° 2005-635 du 30 mai 2005. Il précise ces informations et les complète, notamment sur la nature et l'origine des déchets, la dénomination usuelle du déchet complétant le code déchet, l'adresse du lieu où sont collectés les déchets, lorsqu'elle se distingue de l'adresse de l'établissement expéditeur.

DROIT FISCAL

Loi de finances pour 2023 n° 2022-1726 du 30 décembre 2022 (JORF n°0303 du 31 décembre 2022)

<https://www.legifrance.gouv.fr/jorf/id/JORFTEXT000046845631#:~:text=%2D%20Sous%20r%C3%A9serve%20de%20dispositions%20contraires,pour%20les%20autres%20dispositions%20fiscales.>

La loi de finances pour 2023, publiée le 31 décembre 2022, introduit un certain nombre de mesures fiscales concernant les entreprises dont :

- Dans un but de soutien à l'activité économique et de reconquête industrielle, l'article 55 de la loi de finances pour 2023 réduit de moitié la cotisation sur la valeur ajoutée des entreprises (CVAE) due au titre de 2023 avant une suppression totale de cette cotisation à compter de 2024. En parallèle, le plafonnement de la cotisation foncière des entreprises est abaissé en deux temps ;
- L'article 65 de la loi de finances pour 2023 étend le bénéfice du régime d'étalement de l'article 42 septies du CGI aux subventions d'équipement accordées par les organismes créés par les institutions de l'UE ainsi qu'aux sommes perçues dans le cadre du dispositif des certificats d'économie d'énergie ;
- L'article 54 instaure un dispositif de plafonnement des recettes issues du marché obtenues par les producteurs d'électricité à un maximum de 180 €/MWh (revenus dits « infra-marginaux ») sur l'ensemble du territoire européen ;
- L'article 75 institue une taxe annuelle sur les bureaux en Provence-Côte d'Azur à compter de 2023.

Par ailleurs, la mise à jour du BOI-TVA-BASE-10-10-50 apportant des précisions sur le caractère taxable des indemnités a été publiée le 28/12/2022. La version en vigueur intègre au §260, à la suite de la consultation publique achevée en juillet 2022, les indemnités d'imprévision visées à l'article L6 du code de la commande publique.

DROIT DE LA PROTECTION DES DONNÉES PERSONNELLES

Guide de la CNIL du 2 juin 2022 relatif à la responsabilité des acteurs dans le cadre de la commande publique

<https://www.cnil.fr/fr/commande-publique-quel-acteur-est-responsable-au-regard-du-rgpd>

Ce guide vise à accompagner les organismes dans l'identification de leurs obligations au titre du RGPD. La qualification de l'organisme en tant responsable de traitement ou de sous-traitant au sens du RGPD, résulte notamment d'une analyse des circonstances juridiques et factuelles dans lesquelles l'organisme intervient.

Bien que certaines dispositions spécifiques au secteur de l'eau et de l'assainissement dans le cadre de la commande publique soient prescriptives (art R.2224-18 du CGCT rend le concessionnaire responsable de la tenue, dans les conditions qu'il définit, du « *fichier des abonnés mis en œuvre pour la facturation* »), le code de la commande publique est silencieux sur la question des responsabilités RGPD des parties au contrat. En conséquence, une analyse contextuelle pour chaque traitement ayant vocation à intervenir dans le cadre de l'exécution du contrat s'impose (nature du service sollicité dans le marché ou dans la concession et degré d'encadrement des principales composantes d'un ou des traitements de données). Un organisme est considéré comme un responsable de traitement dès lors qu'il a décidé de la finalité du traitement et des moyens essentiels du traitement : quelles personnes et données concernées, quelle durée de conservation, quels destinataires etc? Ce faisceau d'indices permettra de déterminer le responsable de traitement au sens du RGPD..

En Bref et à l'appui de l'analyse de ces critères habituellement présents dans les DSP, le délégataire est Responsable de Traitement dès lors que l'administration ne s'est pas spécifiquement intéressée au traitement de données en cause et n'en a pas spécifiquement et absolument besoin au quotidien : Si le traitement n'est pas régi par le contrat, l'opérateur économique a pu définir, de manière libre et indépendante, ses objectifs et les conditions

de mise en œuvre. Ainsi, les traitements de données personnelles associés aux contrats ayant pour objet l'exécution de missions de service public, « tout particulièrement lorsque ces traitements opèrent un véritable transfert de gestion à la charge de l'opérateur économique », sont sous la seule responsabilité du délégataire.

SECURITE DES INTERVENTIONS

Décret n° 2022-395 du 18 mars 2022 relatif au document unique d'évaluation des risques professionnels et aux modalités de prise en charge des formations en matière de santé, de sécurité et de conditions de travail par les opérateurs de compétences.

<https://www.legifrance.gouv.fr/loda/id/JORFTEXT000045381978/>

Le texte précise les règles d'élaboration, de mise à jour, de conservation et de mise à disposition du document unique d'évaluation des risques professionnels. Il impose la révision du programme annuel de prévention des risques professionnels et d'amélioration des conditions de travail ou de la liste des actions de prévention et de protection à chaque mise à jour du document unique. Il élargit la mise à disposition du document unique aux anciens travailleurs et aux services de prévention et de santé au travail. Il modifie enfin les modalités relatives à l'évaluation des risques chimiques pour prendre en compte les situations de poly-expositions à plusieurs agents chimiques. En outre, il précise les modalités de prise en charge de la formation nécessaire à l'exercice des missions en matière de santé, de sécurité et de conditions de travail des membres de la délégation du personnel du comité social et économique et du référent en matière de lutte contre le harcèlement sexuel et les agissements sexistes pour les entreprises de moins de cinquante salariés par l'opérateur de compétences.

Décret n° 2022-372 du 16 mars 2022 relatif à la surveillance post-exposition, aux visites de pré-reprise et de reprise des travailleurs ainsi qu'à la convention de rééducation professionnelle en entreprise

<https://www.legifrance.gouv.fr/jorf/id/JORFTEXT000045365883>

Il précise les modalités de mise en œuvre de la convention de rééducation professionnelle en entreprise, il clarifie les conditions et règles applicables dans le cadre de la surveillance post-exposition ou post-professionnelle, il modifie enfin les modalités relatives à la visite de pré-reprise.

Décret n° 2022-696 du 26 avril 2022 relatif à la surveillance médicale post-professionnelle des salariés ayant été exposés à certains facteurs de risques professionnels

<https://www.legifrance.gouv.fr/jorf/id/JORFTEXT000045668659>

Ce décret étend le champ d'application de la surveillance post-professionnelle aux agents chimiques mutagènes et reprotoxiques, en plus des agents cancérogènes et des rayonnements ionisants. Le suivi se fait à la demande de l'ancien salarié. Le médecin du travail détient le dossier et les antécédents d'expositions du salarié (état des lieux des expositions).

Décret n° 2022-1712 du 29 décembre 2022 relatif à l'approbation de la délibération du comité national de prévention et de santé au travail du conseil d'orientation des conditions de travail fixant les modalités de mise en œuvre du passeport de prévention et de sa mise à la disposition de l'employeur

<https://www.legifrance.gouv.fr/loda/id/JORFTEXT000046837251>

Le texte porte approbation de la délibération du comité national de prévention et de santé au travail qui détermine les modalités de mise en œuvre du passeport de prévention et de sa mise à disposition de l'employeur, notamment le rôle des différentes parties, les catégories d'informations contenues dans le passeport de prévention, le calendrier de sa mise en œuvre et les modalités d'association du comité national de prévention et de santé au travail. Le Passeport prévention servira à recenser les attestations, certificats et diplômes obtenus par le salarié dans le cadre des formations relatives à la santé et à la sécurité au travail dispensées à l'initiative de l'employeur. Un arrêté fixera les modalités et conditions d'accès au passeport et les informations recensées dans le passeport de prévention. Le salarié pourra donner son accord total ou partiel pour un accès au passeport par son employeur, ou lui refuser cet accès. Le dispositif sera appliqué progressivement au fur à mesure des développements techniques nécessaires et des mesures réglementaires attendues (arrêtés à paraître). L'ouverture du site dédié sera effective en avril 2023

7.2 Annexe 2 - Etat des principales coupures d'eau

Ville	Zone identifiée	Début	Fin	Latitude	Longitude	Message
Trois-Îlets	La Ferme	2023-12-29 10:00:00-04	2023-12-29 14:00:00-04	14,5119519	-61,0360493	[CASSE // LES TROIS-ÎLETS] En raison d'une nouvelle casse sur le réseau, la distribution en eau potable connaît des perturbations, voire des interruptions. Les quartiers concernés sont : • La Beaufond - Concorde - Fond Mulâtre - Grand Maison - La Ferme - Lerytz En cours de réparation Retour à la normale estimé en cours d'après-midi. L'Espace Sud et la SME remercient les abonnés concernés de leur compréhension.
Trois-Îlets	La Ferme	2023-12-29 10:00:00-04	2023-12-29 14:00:00-04	14,5119519	-61,0360493	[CASSE // LES TROIS-ÎLETS] En raison d'une nouvelle casse sur le réseau, la distribution en eau potable connaît des perturbations, voire des interruptions. Les quartiers concernés sont : • La Beaufond - Concorde - Fond Mulâtre - Grand Maison - La Ferme - Lerytz En cours de réparation Retour à la normale estimé en cours

7 | Annexes

Ville	Zone identifiée	Début	Fin	Latitude	Longitude	Message
						d'après-midi. L'Espace Sud et la SME remercient les abonnés concernés de leur compréhension.
Trois-Îlets	Rue Du Poinsettia	2023-12-28 07:00:00-04	2023-12-28 16:00:00-04	14,531893	-61,035338	En raison d'une casse sur le réseau, la distribution en eau potable connaît des perturbations, voire des interruptions. Les quartiers concernés sont : → Les Trois-Îlets : Concorde - Fond Mulâtre - Grand Maison - La Ferme - La Beaufond - Lerytz - Poirier La réparation est achevée. Le retour à la normale est en cours. Espace Sud et la SME remercient les abonnés concernés de leur compréhension.
Trois-Îlets	Rue Du Poinsettia	2023-12-28 07:00:00-04	2023-12-28 16:00:00-04	14,531893	-61,035338	En raison d'une casse sur le réseau, la distribution en eau potable connaît des perturbations, voire des interruptions. Les quartiers concernés sont : → Les Trois-Îlets : Concorde - Fond Mulâtre - Grand Maison - La Ferme - La Beaufond - Lerytz - Poirier La réparation est achevée. Le retour à la normale est en cours. Espace Sud et la SME remercient les abonnés concernés de leur compréhension.
Anses-d'Arlet	Palmiste	2023-12-28 06:00:00-04	2023-12-29 14:00:00-04	14,485516	-61,0574889	[CASSE // ANSES D'ARLETS] En raison d'une casse sur le réseau, la distribution en eau potable connaît des perturbations, voire des interruptions. Le quartier concerné est : -> Palmistes La réparation est en cours, ce vendredi matin. Le retour à la normale est prévu en cours d'après-midi. L'Espace Sud et la SME remercient les abonnés concernés de leur compréhension.

7 | Annexes

Ville	Zone identifiée	Début	Fin	Latitude	Longitude	Message
François	1277 Pointe Thalemont	2023-12-28 06:00:00-04	2023-12-28 18:00:00-04	14,64139857	-60,90069424	<p>[CASSE // LE FRANÇOIS]</p> <p>En raison d'une casse sur le réseau, la distribution en eau potable connaît des perturbations, voire des interruptions.</p> <p>Les quartiers concernés sont :</p> <p>→ Le François : Pointe Thalémont</p> <p>En cours de traitement Retour à la normale estimé en cours de journée.</p> <p>Espace Sud et la SME remercient les abonnés concernés de leur compréhension.</p>
Anses-d'Arlet	Palmiste	2023-12-28 06:00:00-04	2023-12-29 14:00:00-04	14,485516	-61,0574889	<p>[CASSE // ANSES D'ARLETS]</p> <p>En raison d'une casse sur le réseau, la distribution en eau potable connaît des perturbations, voire des interruptions.</p> <p>Le quartier concerné est :</p> <p>-> Palmistes</p> <p>La réparation est en cours, ce vendredi matin. Le retour à la normale est prévu en cours d'après-midi.</p> <p>L'Espace Sud et la SME remercient les abonnés concernés de leur compréhension.</p>
François	1277 Pointe Thalemont	2023-12-28 06:00:00-04	2023-12-28 18:00:00-04	14,64139857	-60,90069424	<p>[CASSE // LE FRANÇOIS]</p> <p>En raison d'une casse sur le réseau, la distribution en eau potable connaît des perturbations, voire des interruptions.</p> <p>Les quartiers concernés sont :</p> <p>→ Le François : Pointe Thalémont</p> <p>En cours de traitement Retour à la normale estimé en cours de journée.</p> <p>Espace Sud et la SME remercient les abonnés concernés de leur compréhension.</p>
Saint-Esprit	Rue Schoelcher	2023-12-26 10:00:00-04	2023-12-27 06:00:00-04	14,560024	-60,935629	<p>[PERTURBATION // SAINT-ESPRIT]</p> <p>En raison d'une suspicion de casse sur le réseau du réservoir Morne Lavaleur, la distribution en eau potable connaît des perturbations, voire des interruptions.</p> <p>Les quartiers concernés sont :</p> <p>→ Saint-Esprit : Bois Michel - Duchatel - Gueydon - La Carreau - La Pignol - Morne Lavaleur - Morne Vent - Nicolas - Petit Fond - Providence - Solitude</p> <p>Les investigations sont en cours. Le retour à la normale ne peut être défini à ce stade.</p> <p>Espace Sud et la SME remercient les</p>

7 | Annexes

Ville	Zone identifiée	Début	Fin	Latitude	Longitude	Message
						abonnés concernés de leur compréhension.
Saint-Esprit	Rue Schoelcher	2023-12-26 10:00:00-04	2023-12-27 06:00:00-04	14,560024	-60,935629	<p>[PERTURBATION // SAINT-ESPRIT]</p> <p>En raison d'une suspicion de casse sur le réseau du réservoir Morne Lavaleur, la distribution en eau potable connaît des perturbations, voire des interruptions.</p> <p>Les quartiers concernés sont :</p> <p>→ Saint-Esprit : Bois Michel - Duchatel - Gueydon - La Carreau - La Pignol - Morne Lavaleur - Morne Vent - Nicolas - Petit Fond - Providence - Solitude</p> <p>Les investigations sont en cours. Le retour à la normale ne peut être défini à ce stade.</p> <p>Espace Sud et la SME remercient les abonnés concernés de leur compréhension.</p>
Trinité	Lotissement Bonneville Anse	2023-12-21 09:00:00-04	2023-12-21 16:00:00-04	14,766567	-60,900093	<p>[PERTURBATION // TRINITÉ]</p> <p>En raison d'une intervention sur le réseau, la distribution en eau potable connaît des perturbations, voire des interruptions.</p> <p>Les quartiers concernés sont :</p> <p>📍 La Trinité : Anse Bonneville - Rue du Surf</p> <p>En cours de traitement</p> <p>Retour à la normale estimé en fin d'après midi.</p> <p>Cap Nord Martinique et la SME remercient les abonnés concernés de leur compréhension.</p>
Trinité	Lotissement Bonneville Anse	2023-12-21 09:00:00-04	2023-12-21 16:00:00-04	14,766567	-60,900093	<p>[PERTURBATION // TRINITÉ]</p> <p>En raison d'une intervention sur le réseau, la distribution en eau potable connaît des perturbations, voire des interruptions.</p> <p>Les quartiers concernés sont :</p> <p>📍 La Trinité : Anse Bonneville - Rue du Surf</p> <p>En cours de traitement</p> <p>Retour à la normale estimé en fin d'après midi.</p> <p>Cap Nord Martinique et la SME remercient les abonnés concernés de leur compréhension.</p>

7 | Annexes

Ville	Zone identifiée	Début	Fin	Latitude	Longitude	Message
Saint-Esprit	Rue Schoelcher	2023-12-21 06:00:00-04	2023-12-22 06:00:00-04	14,560024	-60,935629	<p>[CASSE // RIVIÈRE-SALÉE - SAINT-ESPRIT]</p> <p>En raison d'une casse sur le réseau structurant à Rivière-Salée, des interventions ont été réalisées ce jour, JEUDI 21 DECEMBRE 2023</p> <p>La réparation est achevée. Le retour à la normale se fait progressivement en cours de soirée, le temps du remplissage des réservoirs, pour les quartiers suivants :</p> <p>→ Rivière-Salée : - Bois Neuf - Courbaril Louisy - Descailles - Desmarinières - - Lycée de Thoraille - Médecin - - Sans Pareil (riv sal) - Sans-Pareil - - Viguier → Sainte-Luce : Béola - La Vizon - Les Coteaux - Monésie → Saint-Esprit : Bois Michel - Duchatel - Gueydon - La Carreau - La Pignol - Morne Lavaleur - Morne Vent - Nicolas - Petit Fond - Providence - Solitude</p> <p>La Communauté d'agglomération de l'Espace Sud et la SME remercient les abonnés concernés de leur compréhension.</p>
Saint-Esprit	Rue Schoelcher	2023-12-21 06:00:00-04	2023-12-22 06:00:00-04	14,560024	-60,935629	<p>[CASSE // RIVIÈRE-SALÉE - SAINT-ESPRIT]</p> <p>En raison d'une casse sur le réseau structurant à Rivière-Salée, des interventions ont été réalisées ce jour, JEUDI 21 DECEMBRE 2023</p> <p>La réparation est achevée. Le retour à la normale se fait progressivement en cours de soirée, le temps du remplissage des réservoirs, pour les quartiers suivants :</p> <p>→ Rivière-Salée : - Bois Neuf - Courbaril Louisy - Descailles - Desmarinières - - Lycée de Thoraille - Médecin - - Sans Pareil (riv sal) - Sans-Pareil - - Viguier → Sainte-Luce : Béola - La Vizon - Les Coteaux - Monésie → Saint-Esprit : Bois Michel - Duchatel - Gueydon - La Carreau - La Pignol - Morne Lavaleur - Morne Vent - Nicolas - Petit Fond - Providence - Solitude</p> <p>La Communauté d'agglomération de l'Espace Sud et la SME remercient les abonnés concernés de leur compréhension.</p>

7 | Annexes

Ville	Zone identifiée	Début	Fin	Latitude	Longitude	Message
Rivière-Salée	Rue George Germany	2023-12-20 15:00:00-04	2023-12-22 20:00:00-04	14,526571	-60,975155	<p>[PERTURBATION // RIVIÈRE-SALÉE]</p> <p>Suite aux travaux d'hier à Rivière-Salée impactant l'alimentation en eau de certains réservoirs, des perturbations résiduelles de la distribution en eau potable se poursuivent ce jour pour quelques quartiers :</p> <p>Rivière-Salée : Les Coteaux (ste Luce) - Lycée de Thoraille - Médecin Sans-Pareil - Viguier</p> <p>Les interventions sont achevées. Le retour à la normale se confirme progressivement en cours de journée, le temps du remplissage des réservoirs.</p> <p>La communauté d'agglomération de l'Espace Sud et la SME remercient les abonnés concernés de leur compréhension.</p>
Trois-Îlets	Lotissement Le Radar	2023-12-20 15:00:00-04	2023-12-21 17:05:00-04	14,525022	-61,010763	<p>[CASSE // RIVIÈRE-SALÉE - LE DIAMANT - LES TROIS-ÎLETS - SAINT-ESPRIT - SAINTE-LUCE]</p> <p>En raison d'une casse sur le réseau structurant à Rivière-Salée, des travaux seront réalisés demain, JEUDI 21 DECEMBRE 2023</p> <p>La distribution en eau potable connaîtra des perturbations, voire des interruptions pour certains secteurs :</p> <ul style="list-style-type: none"> Les Trois-Îlets : Domaine de Château Gaillard - Route des Trois-Îlets - Village de la Poterie Saint-Esprit : Bois Michel - Duchatel - Gueydon - La Carreau - La Pignol - Morne Lavaleur - Morne Vent - Nicolas - Petit Fond - Providence - Solitude <p>D'autres quartiers pourraient être concernés, selon la configuration du chantier de demain :</p> <p>En cas de perturbation avérée, ces quartiers seront à retrouver sur notre carte Info Réseau du site web smeaux.fr ou sur notre page Facebook (Groupe Info réseau SUD -Espace Sud-SME).</p> <p>Le retour à la normale est estimé en cours de soirée (jeudi 21). La Communauté d'agglomération de l'Espace Sud et la SME sont navrés de la gêne occasionnée et remercient les abonnés concernés de leur compréhension.</p>

7 | Annexes

Ville	Zone identifiée	Début	Fin	Latitude	Longitude	Message
Rivière-Salée	Rue George Germany	2023-12-20 15:00:00-04	2023-12-22 20:00:00-04	14,526571	-60,975155	<p>[PERTURBATION // RIVIÈRE-SALÉE]</p> <p>Suite aux travaux d'hier à Rivière-Salée impactant l'alimentation en eau de certains réservoirs, des perturbations résiduelles de la distribution en eau potable se poursuivent ce jour pour quelques quartiers :</p> <p>Rivière-Salée : Les Coteaux (ste Luce) - Lycée de Thoraille - Médecin Sans-Pareil - Viguier</p> <p>Les interventions sont achevées. Le retour à la normale se confirme progressivement en cours de journée, le temps du remplissage des réservoirs.</p> <p>La communauté d'agglomération de l'Espace Sud et la SME remercient les abonnés concernés de leur compréhension.</p>
Trois-Îlets	Lotissement Le Radar	2023-12-20 15:00:00-04	2023-12-21 17:05:00-04	14,525022	-61,010763	<p>[CASSE // RIVIÈRE-SALÉE - LE DIAMANT - LES TROIS-ÎLETS - SAINT-ESPRIT - SAINTE-LUCE]</p> <p>En raison d'une casse sur le réseau structurant à Rivière-Salée, des travaux seront réalisés demain, JEUDI 21 DECEMBRE 2023</p> <p>La distribution en eau potable connaîtra des perturbations, voire des interruptions pour certains secteurs :</p> <ul style="list-style-type: none"> Les Trois-Îlets : Domaine de Château Gaillard - Route des Trois-Îlets - Village de la Poterie Saint-Esprit : Bois Michel - Duchatel - Gueydon - La Carreau - La Pignol - Morne Lavaleur - Morne Vent - Nicolas - Petit Fond - Providence - Solitude <p>D'autres quartiers pourraient être concernés, selon la configuration du chantier de demain :</p> <p>En cas de perturbation avérée, ces quartiers seront à retrouver sur notre carte Info Réseau du site web smeaux.fr ou sur notre page Facebook (Groupe Info réseau SUD -Espace Sud-SME).</p> <p>Le retour à la normale est estimé en cours de soirée (jeudi 21). La Communauté d'agglomération de l'Espace Sud et la SME sont navrés de la gêne occasionnée et remercient les abonnés concernés de leur compréhension.</p>
Diamant	Lotissement Plein Sud	2023-12-20 09:00:00-04	2023-12-20 20:00:00-04	14,48531	-61,037809	<p>[PERTURBATION // DIAMANT - LES ANSES-D'ARLET]</p> <p>En raison d'un dysfonctionnement sur le réservoir "Fond Fleury", la distribution en eau potable connaît des perturbations, voire des interruptions.</p> <ul style="list-style-type: none"> Les Anses-d'Arlet : Fond Fleury - La Croix - Palmistes Diamant : Fonds Requier - La Mélise - Longuet - Morne Blanc - Petits Lézards - Quamalon - Saint Charles - Fond Fleury - La Croix - Palmistes <p>En cours d'investigation</p>

7 | Annexes

Ville	Zone identifiée	Début	Fin	Latitude	Longitude	Message
						Le retour à la normale ne peut être défini à ce stade. L'Espace Sud et la SME remercient les abonnés concernés de leur compréhension.
Diamant	Lotissement Plein Sud	2023-12-20 09:00:00-04	2023-12-20 20:00:00-04	14,48531	-61,037809	<p>[PERTURBATION // DIAMANT - LES ANSES-D'ARLET]</p> <p>En raison d'un dysfonctionnement sur le réservoir "Fond Fleury", la distribution en eau potable connaît des perturbations, voire des interruptions.</p> <ul style="list-style-type: none"> Les Anses-d'Arlet : Fond Fleury - La Croix - Palmistes Diamant : Fonds Requier - La Méliè - Longuet - Morne Blanc - Petits Lézards - Quamalon -Saint Charles - Fond Fleury - La Croix - Palmistes <p>En cours d'investigation</p> <p>Le retour à la normale ne peut être défini à ce stade. L'Espace Sud et la SME remercient les abonnés concernés de leur compréhension.</p>
Sainte-Anne	Bre La Croix	2023-12-20 06:00:00-04	2023-12-22 20:00:00-04	14,45997956	-60,84594782	<p>[PERTURBATION // LE MARIN - SAINTE-ANNE]</p> <p>Suite aux travaux d'hier à Morne Flambeau impactant l'alimentation en eau de certains réservoirs, des perturbations résiduelles de la distribution en eau potable se poursuivent ce jour pour quelques quartiers :</p> <p>→ Le Marin : la Huvet - Morne Courbaril - Morne Sulpice - Morne Vent - Pérou - Petit Trou</p> <p>→ Sainte-Anne : Barrière Lacroix - Cap Cabaret - Cap Chevalier - Poirier</p> <p>Les interventions sont achevées. Le retour à la normale se confirme progressivement en cours de journée, le temps du remplissage des réservoirs.</p> <p>La communauté d'agglomération de l'Espace Sud et la SME remercient les abonnés concernés de leur compréhension.</p>

7 | Annexes

Ville	Zone identifiée	Début	Fin	Latitude	Longitude	Message
Marin	Cité Diaka	2023-12-20 06:00:00-04	2023-12-22 20:00:00-04	14,474224	-60,869401	<p>[PERTURBATIONS // LE MARIN - SAINTE-ANNE]</p> <p>Suite aux travaux d'hier à Morne Flambeau impactant l'alimentation en eau de certains réservoirs, des perturbations résiduelles de la distribution en eau potable se poursuivent ce jour pour quelques quartiers :</p> <p>→ Le Marin : la Huvet - Morne Courbaril - Morne Sulpice - Morne Vent - Pérou - Petit Trou → Sainte-Anne : Barrière Lacroix - Cap Cabaret - Cap Chevalier - Poirier</p> <p>Les interventions sont achevées. Le retour à la normale se confirme progressivement en cours de journée, le temps du remplissage des réservoirs.</p> <p>La communauté d'agglomération de l'Espace Sud et la SME remercient les abonnés concernés de leur compréhension.</p>
Sainte-Anne	Bre La Croix	2023-12-20 06:00:00-04	2023-12-22 20:00:00-04	14,45997956	-60,84594782	<p>[PERTURBATION // LE MARIN - SAINTE-ANNE]</p> <p>Suite aux travaux d'hier à Morne Flambeau impactant l'alimentation en eau de certains réservoirs, des perturbations résiduelles de la distribution en eau potable se poursuivent ce jour pour quelques quartiers :</p> <p>→ Le Marin : la Huvet - Morne Courbaril - Morne Sulpice - Morne Vent - Pérou - Petit Trou → Sainte-Anne : Barrière Lacroix - Cap Cabaret - Cap Chevalier - Poirier</p> <p>Les interventions sont achevées. Le retour à la normale se confirme progressivement en cours de journée, le temps du remplissage des réservoirs.</p> <p>La communauté d'agglomération de l'Espace Sud et la SME remercient les abonnés concernés de leur compréhension.</p>
Marin	Cité Diaka	2023-12-20 06:00:00-04	2023-12-22 20:00:00-04	14,474224	-60,869401	<p>[PERTURBATIONS // LE MARIN - SAINTE-ANNE]</p> <p>Suite aux travaux d'hier à Morne Flambeau impactant l'alimentation en eau de certains réservoirs, des perturbations résiduelles de la distribution en eau potable se poursuivent ce jour pour quelques quartiers :</p> <p>→ Le Marin : la Huvet - Morne Courbaril - Morne Sulpice - Morne Vent - Pérou - Petit Trou → Sainte-Anne : Barrière Lacroix - Cap Cabaret - Cap Chevalier - Poirier</p> <p>Les interventions sont achevées. Le retour à la normale se confirme progressivement en cours de journée,</p>

7 | Annexes

Ville	Zone identifiée	Début	Fin	Latitude	Longitude	Message
						<p>le temps du remplissage des réservoirs.</p> <p>La communauté d'agglomération de l'Espace Sud et la SME remercient les abonnés concernés de leur compréhension.</p>
Vauclin	1354 Chemin Rural De Cocotte	2023-12-19 08:00:00-04	2023-12-19 15:00:00-04	14,56107703	-60,8669327	<p>[CASSE // LE VAUCLIN]</p> <p>En raison d'une casse sur le réseau, la distribution en eau potable connaît des perturbations, voire des interruptions.</p> <p>Les quartiers concernés sont : → Le Vauclin : Bonne source - Anse Felder - Bel Air - Cocotte - Fonds Zami - La Broue</p> <p>En cours de réparation Retour à la normale estimé en cours d'après midi.</p> <p>Espace Sud et la SME remercient les abonnés concernés de leur compréhension.</p>
Vauclin	1354 Chemin Rural De Cocotte	2023-12-19 08:00:00-04	2023-12-19 15:00:00-04	14,56107703	-60,8669327	<p>[CASSE // LE VAUCLIN]</p> <p>En raison d'une casse sur le réseau, la distribution en eau potable connaît des perturbations, voire des interruptions.</p> <p>Les quartiers concernés sont : → Le Vauclin : Bonne source - Anse Felder - Bel Air - Cocotte - Fonds Zami - La Broue</p> <p>En cours de réparation Retour à la normale estimé en cours d'après midi.</p> <p>Espace Sud et la SME remercient les abonnés concernés de leur compréhension.</p>
Saint-Esprit	Chemin De Morne Babet	2023-12-18 12:00:00-04	2023-12-18 15:00:00-04	14,5693288	-60,9037008	<p>[CASSE // SAINT-ESPRIT]</p> <p>En raison d'une casse sur le réseau, la distribution en eau potable connaît des perturbations, voire des interruptions.</p> <p>Les quartiers concernés sont : 📍 Saint-Esprit : Four à Chaux</p> <p>En cours de réparation Retour à la normale estimé en cours d'après midi.</p> <p>Espace Sud et la SME remercient les abonnés concernés de leur compréhension.</p>

7 | Annexes

Ville	Zone identifiée	Début	Fin	Latitude	Longitude	Message
Saint-Esprit	Chemin De Morne Babet	2023-12-18 12:00:00-04	2023-12-18 15:00:00-04	14,5693288	-60,9037008	[CASSE // SAINT-ESPRIT] En raison d'une casse sur le réseau, la distribution en eau potable connaît des perturbations, voire des interruptions. Les quartiers concernés sont : • Saint-Esprit : Four à Chaux En cours de réparation Retour à la normale estimé en cours d'après midi. Espace Sud et la SME remercient les abonnés concernés de leur compréhension.
Sainte-Anne	Bre La Croix	2023-12-18 11:00:00-04	2023-12-18 21:00:00-04	14,45997956	-60,84594782	[CASSE // SAINTE-ANNE] En raison d'une casse sur le réseau, la distribution en eau potable connaît des perturbations, voire des interruptions. Les secteurs concernés sont : → Sainte-Anne : Barrière Lacroix En cours de réparation Retour à la normale estimé en cours de soirée, le temps du remplissage complet des réservoirs. Espace Sud et la SME remercient les abonnés concernés de leur compréhension.
Sainte-Anne	Bre La Croix	2023-12-18 11:00:00-04	2023-12-18 21:00:00-04	14,45997956	-60,84594782	[CASSE // SAINTE-ANNE] En raison d'une casse sur le réseau, la distribution en eau potable connaît des perturbations, voire des interruptions. Les secteurs concernés sont : → Sainte-Anne : Barrière Lacroix En cours de réparation Retour à la normale estimé en cours de soirée, le temps du remplissage complet des réservoirs. Espace Sud et la SME remercient les abonnés concernés de leur compréhension.
Marin	Habitation Rivière	2023-12-18 07:00:00-04	2023-12-18 13:00:00-04	14,4904479	-60,8470454	[PERTURBATION // LE MARIN - VAUCLIN - RIVIERE-PILOTE] En raison d'un dysfonctionnement sur le réservoir "Morne Courbaril", la distribution en eau potable connaît des perturbations, voire des interruptions. Les quartiers concernés sont : → Le Marin : La Vierge - Fonds Debasse - Fouquette - La Berry - la Huvet - Morne Courbaril - Morne Vent - Pérou - Petit Trou → Le Vauclin : Fond Gens Libre - Pérou → Le Rivière-Pilote : Morne Sulpice En cours de traitement Retour à la normale estimé en fin de matinée. Espace Sud et la SME remercient les abonnés concernés de leur compréhension.

7 | Annexes

Ville	Zone identifiée	Début	Fin	Latitude	Longitude	Message
Marin	Habitation Rivière	2023-12-18 07:00:00-04	2023-12-18 13:00:00-04	14,4904479	-60,8470454	<p>[PERTURBATION // LE MARIN - VAUCLIN - RIVIERE-PILOTE]</p> <p>En raison d'un dysfonctionnement sur le réservoir "Morne Courbaril", la distribution en eau potable connaît des perturbations, voire des interruptions.</p> <p>Les quartiers concernés sont : → Le Marin : La Vierge - Fonds Debasse - Fouquette - La Berry - la Huvet - Morne Courbaril - Morne Vent - Pérou - Petit Trou → Le Vauclin : Fond Gens Libre - Pérou → Le Rivière-Pilote : Morne Sulpice</p> <p>En cours de traitement Retour à la normale estimé en fin de matinée.</p> <p>Espace Sud et la SME remercient les abonnés concernés de leur compréhension.</p>
Rivière-Pilote	Josseaud-Fonds Mulatres	2023-12-18 06:00:00-04	2023-12-18 13:00:00-04	14,53209628	-60,87760157	<p>[PERTURBATION // LE MARIN - VAUCLIN - RIVIERE-PILOTE]</p> <p>En raison d'un dysfonctionnement sur le réservoir "Morne Courbaril", la distribution en eau potable connaît des perturbations, voire des interruptions.</p> <p>Les quartiers concernés sont : • Le Marin : La Vierge - Fonds Debasse - Fouquette - La Berry - la Huvet - Morne Courbaril - Morne Vent - Pérou - Petit Trou • Le Vauclin : Fond Gens Libre - Pérou • Le Rivière-Pilote : Morne Sulpice</p> <p>En cours de traitement Retour à la normale estimé en fin de matinée.</p> <p>Espace Sud et la SME remercient les abonnés concernés de leur compréhension.</p>
Rivière-Pilote	Chemin Rural De Ravine Braie	2023-12-18 06:00:00-04	2023-12-18 13:00:00-04	14,501148	-60,875356	<p>[PERTURBATION // LE MARIN - VAUCLIN - RIVIERE-PILOTE]</p> <p>En raison d'un dysfonctionnement sur le réservoir "Morne Courbaril", la distribution en eau potable connaît des perturbations, voire des interruptions.</p> <p>Les quartiers concernés sont : • Le Marin : La Vierge - Fonds Debasse - Fouquette - La Berry - la Huvet - Morne Courbaril - Morne Vent - Pérou - Petit Trou • Le Vauclin : Fond Gens Libre - Pérou • Le Rivière-Pilote : Morne Sulpice</p> <p>En cours de traitement Retour à la normale estimé en fin de matinée.</p> <p>Espace Sud et la SME remercient les abonnés concernés de leur compréhension.</p>

7 | Annexes

Ville	Zone identifiée	Début	Fin	Latitude	Longitude	Message
Rivière-Pilote	Josseaud-Fonds Mulatres	2023-12-18 06:00:00-04	2023-12-18 13:00:00-04	14,53209628	-60,87760157	[PERTURBATION // LE MARIN - VAUCLIN - RIVIERE-PILOTE] En raison d'un dysfonctionnement sur le réservoir "Morne Courbaril", la distribution en eau potable connaît des perturbations, voire des interruptions. Les quartiers concernés sont : <ul style="list-style-type: none"> Le Marin : La Vierge - Fonds Debasse - Fouquette - La Berry - la Huvet - Morne Courbaril - Morne Vent - Pérou - Petit Trou Le Vauclin : Fond Gens Libre - Pérou Le Rivière-Pilote : Morne Sulpice En cours de traitement Retour à la normale estimé en fin de matinée. Espace Sud et la SME remercient les abonnés concernés de leur compréhension.
Rivière-Pilote	Chemin Rural De Ravine Braie	2023-12-18 06:00:00-04	2023-12-18 13:00:00-04	14,501148	-60,875356	[PERTURBATION // LE MARIN - VAUCLIN - RIVIERE-PILOTE] En raison d'un dysfonctionnement sur le réservoir "Morne Courbaril", la distribution en eau potable connaît des perturbations, voire des interruptions. Les quartiers concernés sont : <ul style="list-style-type: none"> Le Marin : La Vierge - Fonds Debasse - Fouquette - La Berry - la Huvet - Morne Courbaril - Morne Vent - Pérou - Petit Trou Le Vauclin : Fond Gens Libre - Pérou Le Rivière-Pilote : Morne Sulpice En cours de traitement Retour à la normale estimé en fin de matinée. Espace Sud et la SME remercient les abonnés concernés de leur compréhension.
Rivière-Salée	La Duclos	2023-12-15 10:00:00-04	2023-12-15 14:00:00-04	14,5141646	-60,9621922	[CASSE // RIVIÈRE-SALÉE] En raison d'une casse sur le réseau, la distribution en eau potable connaît des perturbations, voire des interruptions. Les quartiers concernés sont : <ul style="list-style-type: none"> Rivière-Salée : Desmarinières - Petit Coin En cours de réparation Retour à la normale estimé en cours d'après midi. Espace Sud et la SME remercient les abonnés concernés de leur compréhension.
Rivière-Salée	La Duclos	2023-12-15 10:00:00-04	2023-12-15 14:00:00-04	14,5141646	-60,9621922	[CASSE // RIVIÈRE-SALÉE] En raison d'une casse sur le réseau, la distribution en eau potable connaît des perturbations, voire des interruptions. Les quartiers concernés sont : <ul style="list-style-type: none"> Rivière-Salée : Desmarinières - Petit Coin En cours de réparation Retour à la normale estimé en cours d'après midi. Espace Sud et la SME remercient les abonnés concernés de leur compréhension.

7 | Annexes

Ville	Zone identifiée	Début	Fin	Latitude	Longitude	Message
Sainte-Anne	97227 Fonds Repos	2023-12-13 15:00:00-04	2023-12-16 20:00:00-04	14,45637908	-60,8346909	<p>[TRAVAUX // LE MARIN - SAINTE-ANNE]</p> <p>En raison de travaux sur le réseau structurant à Morne Flambeau, l'alimentation en eau de certains réservoirs du Marin et de Sainte-Anne pourrait être impactée.</p> <p>La distribution en eau potable risque de connaître des perturbations, voire des interruptions pour les quartiers suivants :</p> <ul style="list-style-type: none"> 📍 Le Marin : Bassin Tortue - Bourg - Diaka - Mondésir - Quatre Chemins 📍 Sainte-Anne : Barrière Lacroix - Cap Cabaret - Cap Chevalier - Val d'Or - *Les Anglais - Desgrottes <p>📅 entre jeudi 14 décembre 2023 et samedi 16 décembre 2023 Le retour à la normale est estimé le 16 décembre, en cours de journée.</p> <p>L'Espace Sud et la SME sont navrés de la gêne occasionnée et remercient les abonnés concernés de leur compréhension.</p>
Marin	Cité Diaka	2023-12-13 15:00:00-04	2023-12-16 20:00:00-04	14,474224	-60,869401	<p>[TRAVAUX // LE MARIN - SAINTE-ANNE]</p> <p>En raison de travaux sur le réseau structurant à Morne Flambeau, l'alimentation en eau de certains réservoirs du Marin et de Sainte-Anne pourrait être impactée.</p> <p>La distribution en eau potable risque de connaître des perturbations, voire des interruptions pour les quartiers suivants :</p> <ul style="list-style-type: none"> 📍 Le Marin : Bassin Tortue - Bourg - Diaka - Mondésir - Quatre Chemins 📍 Sainte-Anne : Barrière Lacroix - Cap Cabaret - Cap Chevalier - Val d'Or - *Les Anglais - Desgrottes <p>📅 entre jeudi 14 décembre 2023 et samedi 16 décembre 2023 Le retour à la normale est estimé le 16 décembre, en cours de journée.</p> <p>L'Espace Sud et la SME sont navrés de la gêne occasionnée et remercient les abonnés concernés de leur compréhension.</p>

7 | Annexes

Ville	Zone identifiée	Début	Fin	Latitude	Longitude	Message
Sainte-Anne	97227 Fonds Repos	2023-12-13 15:00:00-04	2023-12-16 20:00:00-04	14,45637908	-60,8346909	<p>[TRAVAUX // LE MARIN - SAINTE-ANNE]</p> <p>En raison de travaux sur le réseau structurant à Morne Flambeau, l'alimentation en eau de certains réservoirs du Marin et de Sainte-Anne pourrait être impactée.</p> <p>La distribution en eau potable risque de connaître des perturbations, voire des interruptions pour les quartiers suivants :</p> <ul style="list-style-type: none"> 📍 Le Marin : Bassin Tortue - Bourg - Diaka - Mondésir - Quatre Chemins 📍 Sainte-Anne : Barrière Lacroix - Cap Cabaret - Cap Chevalier - Val d'Or - *Les Anglais - Desgrottes <p>📅 entre jeudi 14 décembre 2023 et samedi 16 décembre 2023 Le retour à la normale est estimé le 16 décembre, en cours de journée.</p> <p>L'Espace Sud et la SME sont navrés de la gêne occasionnée et remercient les abonnés concernés de leur compréhension.</p>
Marin	Cité Diaka	2023-12-13 15:00:00-04	2023-12-16 20:00:00-04	14,474224	-60,869401	<p>[TRAVAUX // LE MARIN - SAINTE-ANNE]</p> <p>En raison de travaux sur le réseau structurant à Morne Flambeau, l'alimentation en eau de certains réservoirs du Marin et de Sainte-Anne pourrait être impactée.</p> <p>La distribution en eau potable risque de connaître des perturbations, voire des interruptions pour les quartiers suivants :</p> <ul style="list-style-type: none"> 📍 Le Marin : Bassin Tortue - Bourg - Diaka - Mondésir - Quatre Chemins 📍 Sainte-Anne : Barrière Lacroix - Cap Cabaret - Cap Chevalier - Val d'Or - *Les Anglais - Desgrottes <p>📅 entre jeudi 14 décembre 2023 et samedi 16 décembre 2023 Le retour à la normale est estimé le 16 décembre, en cours de journée.</p> <p>L'Espace Sud et la SME sont navrés de la gêne occasionnée et remercient les abonnés concernés de leur compréhension.</p>
Rivière-Salée	Chemin De La Monfort	2023-12-13 10:00:00-04	2023-12-13 15:00:00-04	14,528955	-60,925352	<p>[CASSE // RIVIÈRE-PILOTE]</p> <p>En raison d'une casse sur le réseau, la distribution en eau potable connaît des perturbations, voire des interruptions. Les quartiers concernés sont : → Rivière-Pilote - Rivière-Salée - Saint-Esprit - Ravine Chien - *Morne Honoré - Préfontaine - Régale - La Monfort - Terrier - La Vignette</p> <p>En cours de réparation Retour à la normale estimé en cours d'après midi.</p> <p>Espace Sud et la SME remercient les abonnés concernés de leur compréhension.</p>

7 | Annexes

Ville	Zone identifiée	Début	Fin	Latitude	Longitude	Message
Rivière-Pilote	Voie Communale De Morne Honoré	2023-12-13 10:00:00-04	2023-12-13 15:00:00-04	14,518558	-60,917059	[CASSE // RIVIÈRE-PILOTE] En raison d'une casse sur le réseau, la distribution en eau potable connaît des perturbations, voire des interruptions. Les quartiers concernés sont : → Rivière-Pilote - Rivière-Salée - Saint-Esprit : Ravine Chien - *Morne Honoré - Préfontaine - Régale - La Monfort - Terrier - La Vignette En cours de réparation Retour à la normale estimé en cours d'après midi. Espace Sud et la SME remercient les abonnés concernés de leur compréhension.
Rivière-Salée	Chemin De La Monfort	2023-12-13 10:00:00-04	2023-12-13 15:00:00-04	14,528955	-60,925352	[CASSE // RIVIÈRE-PILOTE] En raison d'une casse sur le réseau, la distribution en eau potable connaît des perturbations, voire des interruptions. Les quartiers concernés sont : → Rivière-Pilote - Rivière-Salée - Saint-Esprit : Ravine Chien - *Morne Honoré - Préfontaine - Régale - La Monfort - Terrier - La Vignette En cours de réparation Retour à la normale estimé en cours d'après midi. Espace Sud et la SME remercient les abonnés concernés de leur compréhension.
Rivière-Pilote	Voie Communale De Morne Honoré	2023-12-13 10:00:00-04	2023-12-13 15:00:00-04	14,518558	-60,917059	[CASSE // RIVIÈRE-PILOTE] En raison d'une casse sur le réseau, la distribution en eau potable connaît des perturbations, voire des interruptions. Les quartiers concernés sont : → Rivière-Pilote - Rivière-Salée - Saint-Esprit : Ravine Chien - *Morne Honoré - Préfontaine - Régale - La Monfort - Terrier - La Vignette En cours de réparation Retour à la normale estimé en cours d'après midi. Espace Sud et la SME remercient les abonnés concernés de leur compréhension.
François	Bonny	2023-12-11 11:00:00-04	2023-12-11 14:05:00-04	14,6346571	-60,9248664	[CASSE // LE FRANÇOIS] En raison d'une casse sur le réseau, la distribution en eau potable connaît des perturbations, voire des interruptions. Les quartiers concernés sont : Le François : Hauteur Bellevue - Chopotte En cours de réparation Retour à la normale estimé en début d'après midi. Espace Sud et la SME remercient les abonnés concernés de leur compréhension.

7 | Annexes

Ville	Zone identifiée	Début	Fin	Latitude	Longitude	Message
François	Bonny	2023-12-11 11:00:00-04	2023-12-11 14:05:00-04	14,6346571	-60,9248664	<p>[CASSE // LE FRANÇOIS]</p> <p>En raison d'une casse sur le réseau, la distribution en eau potable connaît des perturbations, voire des interruptions.</p> <p>Les quartiers concernés sont :</p> <p>Le François : Hauteur Bellevue - Chopotte</p> <p>En cours de réparation Retour à la normale estimé en début d'après midi.</p> <p>Espace Sud et la SME remercient les abonnés concernés de leur compréhension.</p>
Ducos	N5	2023-12-11 09:00:00-04	2023-12-11 14:00:00-04	14,5763266	-60,9854002	<p>[CASSE // DUCOS]</p> <p>En raison d'une casse sur le réseau, la distribution en eau potable connaît des perturbations, voire des interruptions.</p> <p>Les quartiers concernés sont :</p> <ul style="list-style-type: none"> ZI Champigny - Petite Cocotte <p>En cours de réparation Retour à la normale estimé en début d'après midi.</p> <p>Espace Sud et la SME remercient les abonnés concernés de leur compréhension.</p>
Ducos	N5	2023-12-11 09:00:00-04	2023-12-11 14:00:00-04	14,5763266	-60,9854002	<p>[CASSE // DUCOS]</p> <p>En raison d'une casse sur le réseau, la distribution en eau potable connaît des perturbations, voire des interruptions.</p> <p>Les quartiers concernés sont :</p> <ul style="list-style-type: none"> ZI Champigny - Petite Cocotte <p>En cours de réparation Retour à la normale estimé en début d'après midi.</p> <p>Espace Sud et la SME remercient les abonnés concernés de leur compréhension.</p>
François	Rue Delgrès	2023-12-08 11:00:00-04	2023-12-08 14:30:00-04	14,614389	-60,901586	<p>[CASSE // LE FRANÇOIS]</p> <p>En raison d'une casse sur le réseau, la distribution en eau potable connaît des perturbations, voire des interruptions.</p> <p>Les quartiers concernés sont :</p> <p>→ Le François : Baldara - Morne Grosses Roches</p> <p>En cours de réparation Retour à la normale estimé en début d'après midi.</p> <p>Espace Sud et la SME remercient les abonnés concernés de leur compréhension.</p>

7 | Annexes

Ville	Zone identifiée	Début	Fin	Latitude	Longitude	Message
François	Rue Delgrès	2023-12-08 11:00:00-04	2023-12-08 14:30:00-04	14,614389	-60,901586	<p>[CASSE // LE FRANÇOIS]</p> <p>En raison d'une casse sur le réseau, la distribution en eau potable connaît des perturbations, voire des interruptions.</p> <p>Les quartiers concernés sont :</p> <p>→ Le François : Baldara - Morne Grosses</p> <p>En cours de réparation Retour à la normale estimé en début d'après midi.</p> <p>Espace Sud et la SME remercient les abonnés concernés de leur compréhension.</p>
Rivière-Salée	Lotissement Thoraille	2023-12-08 06:00:00-04	2023-12-08 23:00:00-04	14,5112553	-60,9596164	<p>[PERTURBATIONS // RIVIERE-SALEE]</p> <p>En raison de la casse d'hier sur le réseau structurant du SUD caraïbe, la distribution en eau potable connaît encore quelques perturbations résiduelles, voire des interruptions pour certains quartiers :</p> <p>-> Rivière-Salée : Sans-Pareil - Viguiet La Fleury - Médecin - Lycée de Thoraille - Moussala - Desmarinières - Courbaril Louisy - Bois Neuf - Descailles - Béola - La Vizon - Monésie - Sans Pareil - Guinée Fleury - Pain Bis - Dédé Massy - Massonville - La Dufresne</p> <p>Des interventions se poursuivent pour l'amélioration de la distribution d'eau pour les habitations en hauteur. Le retour à la normale se poursuit progressivement ce vendredi matin.</p> <p>L'Espace Sud et la SME remercient les abonnés concernés de leur compréhension.</p>
Diamant	Allée Du Safran	2023-12-08 06:00:00-04	2023-12-08 23:00:00-04	14,481995	-61,004135	<p>[PERTURBATIONS // DIAMANT]</p> <p>En raison de la casse d'hier sur le réseau structurant du SUD caraïbe, la distribution en eau potable connaît encore quelques perturbations résiduelles, voire des interruptions pour certains quartiers :</p> <p>->Diamant : Lot.O'Mullane - Mare Poirier - Fond Camille Jacquot - Bitaille</p> <p>Des interventions se poursuivent pour l'amélioration de la distribution d'eau pour les habitations en hauteur. Le retour à la normale se poursuit progressivement ce vendredi matin.</p> <p>L'Espace Sud et la SME remercient les abonnés concernés de leur compréhension.</p>

7 | Annexes

Ville	Zone identifiée	Début	Fin	Latitude	Longitude	Message
Sainte-Luce	Desert	2023-12-08 06:00:00-04	2023-12-08 23:00:00-04	14,4730628	-60,9538254	<p>[PERTURBATIONS // SAINTE-LUCE]</p> <p>En raison de la casse d'hier sur le réseau structurant du SUD caraïbe, la distribution en eau potable connaît encore quelques perturbations résiduelles, voire des interruptions pour certains quartiers :</p> <p>Sainte-Luce : *Trois Rivières - Anse Mabouya - Désert - Corps de Garde - Anse Corps de Garde - Pavillon - Fardin - Gros Raisin -Zac Pont Café - Les Coteaux - Béola - La Vizon - Monésie - Epinay Ti coin - Morne Honoré - Bristol - Grand Fleur - Bonne Terre - Morne Désir - La Cafetière - la Débat - Lafite - Volcart - Coton - Montravail - Bellay - Bastopole - Morne Vent - Hoblot - Jacques - La Croix - Morne des Pères - Délivry - Fond Moulin - Saint Gaule</p> <p>Des interventions se poursuivent pour l'amélioration de la distribution d'eau pour les habitations en hauteur. Le retour à la normale se poursuit progressivement ce vendredi matin.</p> <p>L'Espace Sud et la SME remercient les abonnés concernés de leur compréhension.</p>
Rivière-Salée	Lotissement Thoraille	2023-12-08 06:00:00-04	2023-12-08 23:00:00-04	14,5112553	-60,9596164	<p>[PERTURBATIONS // RIVIERE-SALEE]</p> <p>En raison de la casse d'hier sur le réseau structurant du SUD caraïbe, la distribution en eau potable connaît encore quelques perturbations résiduelles, voire des interruptions pour certains quartiers :</p> <p>-> Rivière-Salée : Sans-Pareil - Viguiet La Fleury - Médecin - Lycée de Thoraille - Moussala - Desmarinières - Courbaril Louisy - Bois Neuf - Descailles - Béola - La Vizon - Monésie - Sans Pareil - Guinée Fleury - Pain Bis - Dédé Massy - Massonville - La Dufresne</p> <p>Des interventions se poursuivent pour l'amélioration de la distribution d'eau pour les habitations en hauteur. Le retour à la normale se poursuit progressivement ce vendredi matin.</p> <p>L'Espace Sud et la SME remercient les abonnés concernés de leur compréhension.</p>

7 | Annexes

Ville	Zone identifiée	Début	Fin	Latitude	Longitude	Message
Diamant	Allée Du Safran	2023-12-08 06:00:00-04	2023-12-08 23:00:00-04	14,481995	-61,004135	<p>[PERTURBATIONS // DIAMANT]</p> <p>En raison de la casse d'hier sur le réseau structurant du SUD caraïbe, la distribution en eau potable connaît encore quelques perturbations résiduelles, voire des interruptions pour certains quartiers :</p> <p>->Diamant : Lot.O'Mullane - Mare Poirier - Fond Camille Jacquot - Bitaille</p> <p>Des interventions se poursuivent pour l'amélioration de la distribution d'eau pour les habitations en hauteur. Le retour à la normale se poursuit progressivement ce vendredi matin.</p> <p>L'Espace Sud et la SME remercient les abonnés concernés de leur compréhension.</p>
Sainte-Luce	Desert	2023-12-08 06:00:00-04	2023-12-08 23:00:00-04	14,4730628	-60,9538254	<p>[PERTURBATIONS // SAINTE-LUCE]</p> <p>En raison de la casse d'hier sur le réseau structurant du SUD caraïbe, la distribution en eau potable connaît encore quelques perturbations résiduelles, voire des interruptions pour certains quartiers :</p> <p>Sainte-Luce : *Trois Rivières - Anse Mabouya - Désert - Corps de Garde - Anse Corps de Garde - Pavillon - Fardin - Gros Raisin -Zac Pont Café - Les Coteaux - Béola - La Vizon - Monésie - Epinay Ti coin - Morne Honoré - Bristol - Grand Fleur - Bonne Terre - Morne Désir - La Cafetière - la Débat - Lafite - Volcart - Coton - Montravail - Bellay - Bastopole - Morne Vent - Hoblot - Jacques - La Croix - Morne des Pères - Délivry - Fond Moulin - Saint Gaule</p> <p>Des interventions se poursuivent pour l'amélioration de la distribution d'eau pour les habitations en hauteur. Le retour à la normale se poursuit progressivement ce vendredi matin.</p> <p>L'Espace Sud et la SME remercient les abonnés concernés de leur compréhension.</p>
François	Petite France	2023-12-07 10:00:00-04	2023-12-07 13:00:00-04	14,5927997	-60,871188	<p>[CASSE // LE FRANÇOIS]</p> <p>En raison d'une casse sur le réseau, la distribution en eau potable connaît des perturbations, voire des interruptions.</p> <p>Le quartier concerné est : Petite France</p> <p>En cours de réparation Retour à la normale estimé en début d'après midi.</p> <p>Espace Sud et la SME remercient les abonnés concernés de leur compréhension.</p>

7 | Annexes

Ville	Zone identifiée	Début	Fin	Latitude	Longitude	Message
François	Petite France	2023-12-07 10:00:00-04	2023-12-07 13:00:00-04	14,5927997	-60,871188	<p>[CASSE // LE FRANÇOIS]</p> <p>En raison d'une casse sur le réseau, la distribution en eau potable connaît des perturbations, voire des interruptions.</p> <p>Le quartier concerné est : Petite France</p> <p>En cours de réparation Retour à la normale estimé en début d'après midi.</p> <p>Espace Sud et la SME remercient les abonnés concernés de leur compréhension.</p>
Anses-d'Arlet	Chemin Rural De Cassière	2023-12-07 08:00:00-04	2023-12-08 23:00:00-04	14,503942	-61,07264	<p>[PERTURBATION // ANSES-D'ARLET - TROIS-ILETS]</p> <p>En raison d'un dysfonctionnement électrique edf impactant le réservoir de Morne Bigot, la distribution en eau potable connaît des perturbations, voire des interruptions.</p> <p>Les quartiers concernés sont : → Trois-Ilets / Anses d'Arlet : Cassière - Cerise - La Plaine - Mapou - Morne d'Orange - Morne Mathurin - Pagerie - Passe Montemps - Morne Bigot</p> <p>En cours de traitement Retour à la normale estimé ce vendredi, en cours de matinée.</p> <p>L'Espace Sud et la SME remercient les abonnés concernés de leur compréhension.</p>
Rivière-Salée	Voie Isole Norbert	2023-12-07 08:00:00-04	2023-12-08 08:05:00-04	14,5247664	-60,9792737	<p>[CASSE // SUD CARAIBE]</p> <p>En raison d'une casse sur le réseau structurant du SUD caraïbe, la distribution en eau potable connaît des perturbations, voire des interruptions.</p> <p>Plusieurs quartiers des communes du sud caraïbe peuvent être concernés.</p> <p>La réparation est achevée. Le retour à la normale se fera progressivement en cours de soirée, le temps du remplissage des réservoirs.</p> <p>L'Espace Sud et la SME remercient les abonnés concernés de leur compréhension.</p>
Sainte-Luce	D7	2023-12-07 08:00:00-04	2023-12-08 08:00:00-04	14,4671875	-60,9281536	<p>[CASSE // SUD CARAIBE]</p> <p>En raison d'une casse sur le réseau structurant du SUD caraïbe, la distribution en eau potable connaît des perturbations, voire des interruptions.</p> <p>Plusieurs quartiers des communes du sud caraïbe peuvent être concernés.</p> <p>La réparation est achevée. Le retour à la normale se fera progressivement en cours de soirée, le temps du remplissage des réservoirs.</p> <p>L'Espace Sud et la SME remercient les abonnés concernés de leur compréhension.</p>

7 | Annexes

Ville	Zone identifiée	Début	Fin	Latitude	Longitude	Message
Trois-Îlets	Lotissement Le Radar	2023-12-07 08:00:00-04	2023-12-08 08:00:00-04	14,525022	-61,010763	<p>[CASSE // SUD CARAIBE]</p> <p>En raison d'une casse sur le réseau structurant du SUD caraïbe, la distribution en eau potable connaît des perturbations, voire des interruptions.</p> <p>Plusieurs quartiers des communes du sud caraïbe peuvent être concernés.</p> <p>La réparation est achevée. Le retour à la normale se fera progressivement en cours de soirée, le temps du remplissage des réservoirs.</p> <p>L'Espace Sud et la SME remercient les abonnés concernés de leur compréhension.</p>
Anses-d'Arlet	Chemin Rural De Cassière	2023-12-07 08:00:00-04	2023-12-08 23:00:00-04	14,503942	-61,07264	<p>[PERTURBATION // ANSES-D'ARLET - TROIS-ILETS]</p> <p>En raison d'un dysfonctionnement électrique edf impactant le réservoir de Morne Bigot, la distribution en eau potable connaît des perturbations, voire des interruptions. Les quartiers concernés sont : → Trois-Îlets / Anses d'Arlet : Cassière - Cerise - La Plaine - Mapou - Morne d'Orange - Morne Mathurin - Pagerie - Passe Montemps - Morne Bigot</p> <p>En cours de traitement Retour à la normale estimé ce vendredi, en cours de matinée. L'Espace Sud et la SME remercient les abonnés concernés de leur compréhension.</p>
Rivière-Salée	Voie Isole Norbert	2023-12-07 08:00:00-04	2023-12-08 08:05:00-04	14,5247664	-60,9792737	<p>[CASSE // SUD CARAIBE]</p> <p>En raison d'une casse sur le réseau structurant du SUD caraïbe, la distribution en eau potable connaît des perturbations, voire des interruptions.</p> <p>Plusieurs quartiers des communes du sud caraïbe peuvent être concernés.</p> <p>La réparation est achevée. Le retour à la normale se fera progressivement en cours de soirée, le temps du remplissage des réservoirs.</p> <p>L'Espace Sud et la SME remercient les abonnés concernés de leur compréhension.</p>
Sainte-Luce	D7	2023-12-07 08:00:00-04	2023-12-08 08:00:00-04	14,4671875	-60,9281536	<p>[CASSE // SUD CARAIBE]</p> <p>En raison d'une casse sur le réseau structurant du SUD caraïbe, la distribution en eau potable connaît des perturbations, voire des interruptions.</p> <p>Plusieurs quartiers des communes du sud caraïbe peuvent être concernés.</p> <p>La réparation est achevée. Le retour à la normale se fera progressivement en cours de soirée, le temps du remplissage des réservoirs.</p> <p>L'Espace Sud et la SME remercient les abonnés concernés de leur compréhension.</p>

7 | Annexes

Ville	Zone identifiée	Début	Fin	Latitude	Longitude	Message
Trois-Îlets	Lotissement Le Radar	2023-12-07 08:00:00-04	2023-12-08 08:00:00-04	14,525022	-61,010763	<p>[CASSE // SUD CARAIBE]</p> <p>En raison d'une casse sur le réseau structurant du SUD caraïbe, la distribution en eau potable connaît des perturbations, voire des interruptions.</p> <p>Plusieurs quartiers des communes du sud caraïbe peuvent être concernés.</p> <p>La réparation est achevée. Le retour à la normale se fera progressivement en cours de soirée, le temps du remplissage des réservoirs.</p> <p>L'Espace Sud et la SME remercient les abonnés concernés de leur compréhension.</p>
Diamant	Rue Des Campeches	2023-12-07 07:00:00-04	2023-12-08 08:00:00-04	14,482774	-61,002532	<p>[CASSE // SUD CARAIBE]</p> <p>En raison d'une casse sur le réseau structurant du SUD caraïbe, la distribution en eau potable connaît des perturbations, voire des interruptions.</p> <p>Plusieurs quartiers des communes du sud caraïbe peuvent être concernés.</p> <p>La réparation est achevée. Le retour à la normale se fera progressivement en cours de soirée, le temps du remplissage des réservoirs.</p> <p>L'Espace Sud et la SME remercient les abonnés concernés de leur compréhension.</p>
Saint-Esprit	Rue De L'Abricotier	2023-12-07 07:00:00-04	2023-12-08 08:00:00-04	14,561226	-60,939794	<p>[CASSE // SUD CARAIBE]</p> <p>En raison d'une casse sur le réseau structurant du SUD caraïbe, la distribution en eau potable connaît des perturbations, voire des interruptions.</p> <p>Plusieurs quartiers des communes du sud caraïbe peuvent être concernés.</p> <p>La réparation est achevée. Le retour à la normale se fera progressivement en cours de soirée, le temps du remplissage des réservoirs.</p> <p>L'Espace Sud et la SME remercient les abonnés concernés de leur compréhension.</p>
Diamant	Rue Des Campeches	2023-12-07 07:00:00-04	2023-12-08 08:00:00-04	14,482774	-61,002532	<p>[CASSE // SUD CARAIBE]</p> <p>En raison d'une casse sur le réseau structurant du SUD caraïbe, la distribution en eau potable connaît des perturbations, voire des interruptions.</p> <p>Plusieurs quartiers des communes du sud caraïbe peuvent être concernés.</p> <p>La réparation est achevée. Le retour à la normale se fera progressivement en cours de soirée, le temps du remplissage des réservoirs.</p> <p>L'Espace Sud et la SME remercient les abonnés concernés de leur compréhension.</p>

7 | Annexes

Ville	Zone identifiée	Début	Fin	Latitude	Longitude	Message
Saint-Esprit	Rue De L'Abricotier	2023-12-07 07:00:00-04	2023-12-08 08:00:00-04	14,561226	-60,939794	<p>[CASSE // SUD CARAIBE]</p> <p>En raison d'une casse sur le réseau structurant du SUD caraïbe, la distribution en eau potable connaît des perturbations, voire des interruptions.</p> <p>Plusieurs quartiers des communes du sud caraïbe peuvent être concernés.</p> <p>La réparation est achevée. Le retour à la normale se fera progressivement en cours de soirée, le temps du remplissage des réservoirs.</p> <p>L'Espace Sud et la SME remercient les abonnés concernés de leur compréhension.</p>
Trois-Îlets	Rue Des Pêcheurs	2023-12-07 06:00:00-04	2023-12-08 17:00:00-04	14,535455	-61,064977	<p>[PERTURBATION // ANSES-D'ARLET - TROIS-ILETS]</p> <p>En raison d'un dysfonctionnement électrique edf impactant le réservoir de Morne Bigot, la distribution en eau potable connaît des perturbations, voire des interruptions. Les quartiers concernés sont : → Trois-Îlets / Anses d'Arlet : Cassière - Cerise - La Plaine - Mapou - Morne d'Orange - Morne Mathurin - Pagerie - Passe Montemps - Morne Bigot</p> <p>En cours de traitement Retour à la normale estimé ce vendredi, en cours de matinée. L'Espace Sud et la SME remercient les abonnés concernés de leur compréhension.</p>
Trois-Îlets	Rue Des Pêcheurs	2023-12-07 06:00:00-04	2023-12-08 17:00:00-04	14,535455	-61,064977	<p>[PERTURBATION // ANSES-D'ARLET - TROIS-ILETS]</p> <p>En raison d'un dysfonctionnement électrique edf impactant le réservoir de Morne Bigot, la distribution en eau potable connaît des perturbations, voire des interruptions. Les quartiers concernés sont : → Trois-Îlets / Anses d'Arlet : Cassière - Cerise - La Plaine - Mapou - Morne d'Orange - Morne Mathurin - Pagerie - Passe Montemps - Morne Bigot</p> <p>En cours de traitement Retour à la normale estimé ce vendredi, en cours de matinée. L'Espace Sud et la SME remercient les abonnés concernés de leur compréhension.</p>

7 | Annexes

Ville	Zone identifiée	Début	Fin	Latitude	Longitude	Message
Sainte-Luce	Chemin De La Canne	2023-12-06 10:00:00-04	2023-12-06 23:00:00-04	14,4988802	-60,9790103	<p>[TRAVAUX // DUCOS - TROIS-ILETS - SAINT-ESPRIT - RIVIERE-SALEE - SAINTE-LUCE]</p> <p>En raison de travaux de pose d'un clapet sur les installations du réseau structurant de l'Espace Sud, la distribution en eau potable connaîtra des perturbations, voire des interruptions.</p> <p>Le mercredi 6 décembre 2023 en début de matinée Le retour à la normale se fera progressivement en cours de soirée.</p> <p>->Les secteurs concernés sont :</p> <p>📍 DUCOS : Morne Carette - Rivière La Manche 📍 SAINTE-LUCE : Les Coteaux 📍 RIVIERE-SALEE : Sans-Pareil - Viguié - La Fleury - Medecin - Lycée de Thoraille - Moussala 📍 TROIS-ILETS : Château Gaillard - Vatable - La Poterie - Habitation Doublet 📍 SAINT-ESPRIT : *Morne Lavaleur - La Pignol - Providence - Solitude - Gueydon - Bois Michel - La Carreau - Petit Fond - Nicolas - Morne Vent - Duchatel</p> <p>La SME met tout en oeuvre afin de limiter l'impact de ces travaux.</p> <p>Espace Sud et la SME remercient les abonnés concernés de leur compréhension.</p>
Sainte-Luce	Chemin De La Canne	2023-12-06 10:00:00-04	2023-12-06 23:00:00-04	14,4988802	-60,9790103	<p>[TRAVAUX // DUCOS - TROIS-ILETS - SAINT-ESPRIT - RIVIERE-SALEE - SAINTE-LUCE]</p> <p>En raison de travaux de pose d'un clapet sur les installations du réseau structurant de l'Espace Sud, la distribution en eau potable connaîtra des perturbations, voire des interruptions.</p> <p>Le mercredi 6 décembre 2023 en début de matinée Le retour à la normale se fera progressivement en cours de soirée.</p> <p>->Les secteurs concernés sont :</p> <p>📍 DUCOS : Morne Carette - Rivière La Manche 📍 SAINTE-LUCE : Les Coteaux 📍 RIVIERE-SALEE : Sans-Pareil - Viguié - La Fleury - Medecin - Lycée de Thoraille - Moussala 📍 TROIS-ILETS : Château Gaillard - Vatable - La Poterie - Habitation Doublet 📍 SAINT-ESPRIT : *Morne Lavaleur - La Pignol - Providence - Solitude - Gueydon - Bois Michel - La Carreau - Petit Fond - Nicolas - Morne Vent - Duchatel</p> <p>La SME met tout en oeuvre afin de limiter l'impact de ces travaux.</p> <p>Espace Sud et la SME remercient les</p>

7 | Annexes

Ville	Zone identifiée	Début	Fin	Latitude	Longitude	Message
						abonnés concernés de leur compréhension.
François	Allee Des Cotonniers	2023-12-06 09:42:00-04	2023-12-06 12:00:00-04	14,6144068	-60,9104557	<p>[CASSE // LE FRANÇOIS]</p> <p>En raison d'une casse sur le réseau, la distribution en eau potable connaît des perturbations, voire des interruptions.</p> <p>Les quartiers concernés sont :</p> <p>→ Le François : Baldara - Grand Bassin - Morne Grosses Roches</p> <p>En cours de réparation Retour à la normale estimé en fin de matinée.</p> <p>Espace Sud et la SME remercient les abonnés concernés de leur compréhension.</p>
François	Allee Des Cotonniers	2023-12-06 09:42:00-04	2023-12-06 12:00:00-04	14,6144068	-60,9104557	<p>[CASSE // LE FRANÇOIS]</p> <p>En raison d'une casse sur le réseau, la distribution en eau potable connaît des perturbations, voire des interruptions.</p> <p>Les quartiers concernés sont :</p> <p>→ Le François : Baldara - Grand Bassin - Morne Grosses Roches</p> <p>En cours de réparation Retour à la normale estimé en fin de matinée.</p> <p>Espace Sud et la SME remercient les abonnés concernés de leur compréhension.</p>

7 | Annexes

Ville	Zone identifiée	Début	Fin	Latitude	Longitude	Message
Saint-Esprit	Rue Schoelcher	2023-12-06 06:00:00-04	2023-12-06 18:00:00-04	14,560024	-60,935629	<p>[TRAVAUX // DUCOS - TROIS-ILETS - SAINT-ESPRIT] En raison de travaux de pose d'un clapet sur les installations du réseau structurant de l'Espace Sud, la distribution en eau potable connaîtra des perturbations, voire des interruptions.</p> <p>Le mercredi 6 décembre 2023 en début de matinée - Retour à la normale estimé en fin d'après midi.</p> <p>->Les secteurs concernés sont : TROIS-ILETS : Château Gaillard - Vatable - La Poterie - Habitation Doublet SAINT-ESPRIT : *Morne Lavaleur - La Pignol - Providence - Solitude - Gueydon - Bois Michel - La Carreau - Petit Fond - Nicolas - Morne Vent - Duchatel</p> <p>La SME met tout en oeuvre afin de limiter l'impact de ces travaux.</p> <p>Espace Sud et la SME remercient les abonnés concernés de leur compréhension.</p>
Trois-Îlets	Village De La Poterie	2023-12-06 06:00:00-04	2023-12-06 18:00:00-04	14,5358848	-61,0119413	<p>[TRAVAUX // DUCOS - TROIS-ILETS - SAINT-ESPRIT] En raison de travaux de pose d'un clapet sur les installations du réseau structurant de l'Espace Sud, la distribution en eau potable connaîtra des perturbations, voire des interruptions.</p> <p>Le mercredi 6 décembre 2023 en début de matinée - Retour à la normale estimé en fin d'après midi.</p> <p>Les secteurs concernés sont : TROIS-ILETS : Château Gaillard - Vatable - La Poterie - Habitation Doublet SAINT-ESPRIT : *Morne Lavaleur - La Pignol - Providence - Solitude - Gueydon - Bois Michel - La Carreau - Petit Fond - Nicolas - Morne Vent - Duchatel</p> <p>La SME met tout en oeuvre afin de limiter l'impact de ces travaux.</p> <p>Espace Sud et la SME remercient les abonnés concernés de leur compréhension.</p>

7 | Annexes

Ville	Zone identifiée	Début	Fin	Latitude	Longitude	Message
Saint-Esprit	Rue Schoelcher	2023-12-06 06:00:00-04	2023-12-06 18:00:00-04	14,560024	-60,935629	<p>[TRAVAUX // DUCOS - TROIS-ILETS - SAINT-ESPRIT]</p> <p>En raison de travaux de pose d'un clapet sur les installations du réseau structurant de l'Espace Sud, la distribution en eau potable connaîtra des perturbations, voire des interruptions.</p> <p>Le mercredi 6 décembre 2023 en début de matinée - Retour à la normale estimé en fin d'après midi.</p> <p>->Les secteurs concernés sont :</p> <p>📍 TROIS-ILETS : Château Gaillard - Vatable - La Poterie - Habitation Doublet</p> <p>📍 SAINT-ESPRIT : *Morne Lavaleur - La Pignol - Providence - Solitude - Gueydon - Bois Michel - La Carreau - Petit Fond - Nicolas - Morne Vent - Duchatel</p> <p>La SME met tout en oeuvre afin de limiter l'impact de ces travaux.</p> <p>Espace Sud et la SME remercient les abonnés concernés de leur compréhension.</p>
Trois-Îlets	Village De La Poterie	2023-12-06 06:00:00-04	2023-12-06 18:00:00-04	14,5358848	-61,0119413	<p>[TRAVAUX // DUCOS - TROIS-ILETS - SAINT-ESPRIT]</p> <p>En raison de travaux de pose d'un clapet sur les installations du réseau structurant de l'Espace Sud, la distribution en eau potable connaîtra des perturbations, voire des interruptions.</p> <p>📅 Le mercredi 6 décembre 2023 en début de matinée - Retour à la normale estimé en fin d'après midi.</p> <p>Les secteurs concernés sont :</p> <p>📍 TROIS-ILETS : Château Gaillard - Vatable - La Poterie - Habitation Doublet</p> <p>📍 SAINT-ESPRIT : *Morne Lavaleur - La Pignol - Providence - Solitude - Gueydon - Bois Michel - La Carreau - Petit Fond - Nicolas - Morne Vent - Duchatel</p> <p>La SME met tout en oeuvre afin de limiter l'impact de ces travaux.</p> <p>Espace Sud et la SME remercient les abonnés concernés de leur compréhension.</p>
Rivière-Pilote	Rue Abbe Gregoire	2023-12-05 09:00:00-04	2023-12-05 14:00:00-04	14,48955523	-60,90500116	<p>[CASSE // RIVIÈRE-PILOTE]</p> <p>En raison d'une casse sur le réseau, la distribution en eau potable connaît des perturbations, voire des interruptions.</p> <p>Les quartiers concernés sont :</p> <p>Rivière-Pilote : Morne Roche - Petit Coton</p> <p>En cours de réparation Retour à la normale estimé en début d'après midi.</p> <p>Espace Sud et la SME remercient les abonnés concernés de leur compréhension.</p>

7 | Annexes

Ville	Zone identifiée	Début	Fin	Latitude	Longitude	Message
Rivière-Pilote	Rue Abbe Gregoire	2023-12-05 09:00:00-04	2023-12-05 14:00:00-04	14,48955523	-60,90500116	<p>[CASSE // RIVIÈRE-PILOTE]</p> <p>En raison d'une casse sur le réseau, la distribution en eau potable connaît des perturbations, voire des interruptions.</p> <p>Les quartiers concernés sont :</p> <p>Rivière-Pilote : Morne Roche - Petit Coton</p> <p>En cours de réparation Retour à la normale estimé en début d'après midi.</p> <p>Espace Sud et la SME remercient les abonnés concernés de leur compréhension.</p>
Ducos	Avenue Marc André	2023-12-05 06:00:00-04	2023-12-06 18:00:00-04	14,57523462	-60,97793057	<p>[TRAVAUX // DUCOS - TROIS-ILETS - SAINT-ESPRIT]</p> <p>En raison de travaux de pose d'un clapet sur les installations du réseau structurant de l'Espace Sud, la distribution en eau potable connaîtra des perturbations, voire des interruptions.</p> <p>📅 Le mercredi 6 décembre 2023 en début de matinée - Retour à la normale estimé en fin d'après midi.</p> <p>Les secteurs concernés sont :</p> <p>📍 DUCOS : Rivière La Manche</p> <p>📍 TROIS-ILETS : Château Gaillard - Vatable - La Poterie - Habitation Doublet</p> <p>📍 SAINT-ESPRIT : *Morne Lavaleur - La Pignol - Providence - Solitude - Gueydon - Bois Michel - La Carreau - Petit Fond - Nicolas - Morne Vent - Duchatel</p> <p>La SME met tout en oeuvre afin de limiter l'impact de ces travaux.</p> <p>Espace Sud et la SME remercient les abonnés concernés de leur compréhension.</p>
Trois-Îlets	Rue Des Bougainvillees	2023-12-05 06:00:00-04	2023-12-06 16:00:00-04	14,5513552	-61,0527758	<p>En raison du lavage de réservoir "Bois d'Inde 1", la distribution en eau potable connaîtra des perturbations, voire des interruptions.</p> <p>Les quartiers concernés sont :</p> <p>→ Les Trois-Îlets : Anse Mitan - La Glacy - La Wallon - Pointe d'Alet</p> <p>Le mercredi 6 décembre 2023 en début de matinée - Retour à la normale estimé en fin d'après midi.</p> <p>Espace Sud et la SME remercient les abonnés concernés de leur compréhension.</p>

7 | Annexes

Ville	Zone identifiée	Début	Fin	Latitude	Longitude	Message
Rivière-Pilote	6 Cité Pomponne	2023-12-05 06:00:00-04	2023-12-06 16:00:00-04	14,48564791	-60,90661011	<p>[TRAVAUX // RIVIÈRE-PILOTE]</p> <p>En raison de travaux de raccordements au quartier Pont Madeleine pour l'amélioration du réseau, la distribution en eau potable connaîtra des perturbations, voire des interruptions.</p> <p>Les quartiers concernés sont :</p> <p>→ Rivière-Pilote : Concorde - Pont Madeleine</p> <p>Intervention programmée Le mercredi 6 décembre 2023 en début de matinée - Retour à la normale estimé en cours d'après midi.</p> <p>La SME met tout en oeuvre afin de limiter l'impact de ces travaux.</p> <p>Espace Sud et la SME remercient les abonnés concernés de leur compréhension.</p>
Ducos	Avenue Marc André	2023-12-05 06:00:00-04	2023-12-06 18:00:00-04	14,57523462	-60,97793057	<p>[TRAVAUX // DUCOS - TROIS-ÎLETS - SAINT-ESPRIT]</p> <p>En raison de travaux de pose d'un clapet sur les installations du réseau structurant de l'Espace Sud, la distribution en eau potable connaîtra des perturbations, voire des interruptions.</p> <p>☑ Le mercredi 6 décembre 2023 en début de matinée - Retour à la normale estimé en fin d'après midi.</p> <p>Les secteurs concernés sont :</p> <p>📍 DUCOS : Rivière La Manche 📍 TROIS-ÎLETS : Château Gaillard - Vatable - La Poterie - Habitation Doublet 📍 SAINT-ESPRIT : *Morne Lavaleur - La Pignol - Providence - Solitude - Gueydon - Bois Michel - La Carreau - Petit Fond - Nicolas - Morne Vent - Duchatel</p> <p>La SME met tout en oeuvre afin de limiter l'impact de ces travaux.</p> <p>Espace Sud et la SME remercient les abonnés concernés de leur compréhension.</p>
Trois-Îlets	Rue Des Bougainvillees	2023-12-05 06:00:00-04	2023-12-06 16:00:00-04	14,5513552	-61,0527758	<p>En raison du lavage de réservoir "Bois d'Inde 1", la distribution en eau potable connaîtra des perturbations, voire des interruptions.</p> <p>Les quartiers concernés sont :</p> <p>→ Les Trois-Îlets : Anse Miton - La Glacy - La Wallon - Pointe d'Alet</p> <p>Le mercredi 6 décembre 2023 en début de matinée - Retour à la normale estimé en fin d'après midi.</p> <p>Espace Sud et la SME remercient les abonnés concernés de leur compréhension.</p>

7 | Annexes

Ville	Zone identifiée	Début	Fin	Latitude	Longitude	Message
Rivière-Pilote	6 Cité Pomponne	2023-12-05 06:00:00-04	2023-12-06 16:00:00-04	14,48564791	-60,90661011	<p>[TRAVAUX // RIVIÈRE-PILOTE]</p> <p>En raison de travaux de raccordements au quartier Pont Madeleine pour l'amélioration du réseau, la distribution en eau potable connaîtra des perturbations, voire des interruptions.</p> <p>Les quartiers concernés sont :</p> <p>→ Rivière-Pilote : Concorde - Pont Madeleine</p> <p>Intervention programmée Le mercredi 6 décembre 2023 en début de matinée - Retour à la normale estimé en cours d'après midi.</p> <p>La SME met tout en oeuvre afin de limiter l'impact de ces travaux.</p> <p>Espace Sud et la SME remercient les abonnés concernés de leur compréhension.</p>
François	Rue Delgrès	2023-12-04 13:00:00-04	2023-12-04 14:00:00-04	14,614389	-60,901586	<p>[CASSE // LE FRANÇOIS]</p> <p>En raison d'une casse sur le réseau, la distribution en eau potable connaît des perturbations, voire des interruptions.</p> <p>Les quartiers concernés sont :</p> <p>Le François : Fond Coulisse - Grand Bassin - Morne Grosses Roches - Sept Croisée</p> <p>En cours de réparation Retour à la normale estimé en cours d'après-midi.</p> <p>Espace Sud et la SME remercient les abonnés concernés de leur compréhension.</p>
François	Rue Delgrès	2023-12-04 13:00:00-04	2023-12-04 14:00:00-04	14,614389	-60,901586	<p>[CASSE // LE FRANÇOIS]</p> <p>En raison d'une casse sur le réseau, la distribution en eau potable connaît des perturbations, voire des interruptions.</p> <p>Les quartiers concernés sont :</p> <p>Le François : Fond Coulisse - Grand Bassin - Morne Grosses Roches - Sept Croisée</p> <p>En cours de réparation Retour à la normale estimé en cours d'après-midi.</p> <p>Espace Sud et la SME remercient les abonnés concernés de leur compréhension.</p>

7 | Annexes

Ville	Zone identifiée	Début	Fin	Latitude	Longitude	Message
Trois-Îlets	Rue Des Grottes	2023-12-04 09:00:00-04	2023-12-04 12:00:00-04	14,5379682	-61,0367357	<p>[CASSE // LES TROIS-ÎLETS]</p> <p>En raison d'une casse sur le réseau, la distribution en eau potable connaît des perturbations, voire des interruptions.</p> <p>Les quartiers concernés sont :</p> <p>→ Les Trois-Îlets : Desgrottes - Lot Canne à Sucre au Bourg</p> <p>En cours de réparation Retour à la normale estimé en début d'après midi.</p> <p>Espace Sud et la SME remercient les abonnés concernés de leur compréhension.</p>
Trois-Îlets	Rue Des Grottes	2023-12-04 09:00:00-04	2023-12-04 12:00:00-04	14,5379682	-61,0367357	<p>[CASSE // LES TROIS-ÎLETS]</p> <p>En raison d'une casse sur le réseau, la distribution en eau potable connaît des perturbations, voire des interruptions.</p> <p>Les quartiers concernés sont :</p> <p>→ Les Trois-Îlets : Desgrottes - Lot Canne à Sucre au Bourg</p> <p>En cours de réparation Retour à la normale estimé en début d'après midi.</p> <p>Espace Sud et la SME remercient les abonnés concernés de leur compréhension.</p>
Trois-Îlets	Rue De La Dorade	2023-12-04 06:00:00-04	2023-12-05 16:20:00-04	14,5413879	-61,0636823	<p>En raison du lavage de réservoir "l'Armée", la distribution en eau potable connaîtra des perturbations, voire des interruptions.</p> <p>Les quartiers concernés sont :</p> <p>→ Les Trois-Îlets : Anse à l'Ane</p> <p>Le mardi 5 décembre 2023 en début de matinée - Retour à la normale estimé en fin d'après midi.</p> <p>Espace Sud et la SME remercient les abonnés concernés de leur compréhension.</p>
Trois-Îlets	Rue De La Dorade	2023-12-04 06:00:00-04	2023-12-05 16:20:00-04	14,5413879	-61,0636823	<p>En raison du lavage de réservoir "l'Armée", la distribution en eau potable connaîtra des perturbations, voire des interruptions.</p> <p>Les quartiers concernés sont :</p> <p>→ Les Trois-Îlets : Anse à l'Ane</p> <p>Le mardi 5 décembre 2023 en début de matinée - Retour à la normale estimé en fin d'après midi.</p> <p>Espace Sud et la SME remercient les abonnés concernés de leur compréhension.</p>

7 | Annexes

Ville	Zone identifiée	Début	Fin	Latitude	Longitude	Message
Anses-d'Arlet	Rue Des Flamboyants	2023-12-03 06:00:00-04	2023-12-04 16:00:00-04	14,492172	-61,078728	<p>[LAVAGE DE RÉSERVOIR // LES ANSES-D'ARLET]</p> <p>En raison du lavage de réservoir "Fond Chataigne", la distribution en eau potable connaîtra des perturbations, voire des interruptions. Les quartiers concernés sont :</p> <p>📍 Les Anses-d'Arlet : Anse Chaudière - Bourg - Fond Chataigne - Grande Anse - Morne La Capot</p> <p>Intervention programmée</p> <p>📅 Le lundi 4 décembre 2023 en début de matinée - Retour à la normale estimé en fin d'après midi. L'Espace Sud et la SME remercient les abonnés concernés de leur compréhension.</p>
Diamant	45 Rue Justin Roc	2023-12-03 06:00:00-04	2023-12-04 15:00:00-04	14,48020589	-61,02539918	<p>[TRAVAUX // LE DIAMANT]</p> <p>En raison de travaux sur le réseau du réservoir "Bourg La Croix", la distribution en eau potable connaîtra des perturbations, voire des interruptions. Les quartiers concernés sont :</p> <p>📍 Anse Cafard - Bourg - Dizac - Jacqua - La Cherry - La Michelle</p> <p>Intervention programmée</p> <p>📅 Le lundi 4 décembre 2023 en début de matinée - Retour à la normale estimé en début d'après midi. Espace Sud et la SME remercient les abonnés concernés de leur compréhension.</p>
Anses-d'Arlet	Rue Des Flamboyants	2023-12-03 06:00:00-04	2023-12-04 16:00:00-04	14,492172	-61,078728	<p>[LAVAGE DE RÉSERVOIR // LES ANSES-D'ARLET]</p> <p>En raison du lavage de réservoir "Fond Chataigne", la distribution en eau potable connaîtra des perturbations, voire des interruptions. Les quartiers concernés sont :</p> <p>📍 Les Anses-d'Arlet : Anse Chaudière - Bourg - Fond Chataigne - Grande Anse - Morne La Capot</p> <p>Intervention programmée</p> <p>📅 Le lundi 4 décembre 2023 en début de matinée - Retour à la normale estimé en fin d'après midi. L'Espace Sud et la SME remercient les abonnés concernés de leur compréhension.</p>
Diamant	45 Rue Justin Roc	2023-12-03 06:00:00-04	2023-12-04 15:00:00-04	14,48020589	-61,02539918	<p>[TRAVAUX // LE DIAMANT]</p> <p>En raison de travaux sur le réseau du réservoir "Bourg La Croix", la distribution en eau potable connaîtra des perturbations, voire des interruptions. Les quartiers concernés sont :</p> <p>📍 Anse Cafard - Bourg - Dizac - Jacqua - La Cherry - La Michelle</p> <p>Intervention programmée</p> <p>📅 Le lundi 4 décembre 2023 en début de matinée - Retour à la normale estimé en début d'après midi. Espace Sud et la SME remercient les abonnés concernés de leur compréhension.</p>

7 | Annexes

Ville	Zone identifiée	Début	Fin	Latitude	Longitude	Message
Trinité	Cité Beausejour	2023-11-30 12:00:00-04	2023-11-30 17:00:00-04	14,7423114	-60,947816	[CASSE // TRINITE] En raison d'une casse sur le réseau, la distribution en eau potable connaît des perturbations, voire des interruptions, dans le quartier suivant : Beausejour Les interventions sont en cours. Le retour à la normale est prévu en fin d'après-midi. Cap Nord Martinique et la SME remercient les abonnés concernés de leur compréhension.
Trinité	Cité Beausejour	2023-11-30 12:00:00-04	2023-11-30 17:00:00-04	14,7423114	-60,947816	[CASSE // TRINITE] En raison d'une casse sur le réseau, la distribution en eau potable connaît des perturbations, voire des interruptions, dans le quartier suivant : Beausejour Les interventions sont en cours. Le retour à la normale est prévu en fin d'après-midi. Cap Nord Martinique et la SME remercient les abonnés concernés de leur compréhension.
François	Lotissement Calonne Voustad	2023-11-30 09:00:00-04	2023-11-30 13:05:00-04	14,612462	-60,908754	[CASSE // FRANCOIS] En raison d'une casse sur le réseau, la distribution en eau potable connaît des perturbations, voire des interruptions. Les quartiers concernés sont : ● Cotonnerie En cours de réparation Retour à la normale estimé en fin de matinée. Espace Sud et la SME remercient les abonnés concernés de leur compréhension.
François	Lotissement Calonne Voustad	2023-11-30 09:00:00-04	2023-11-30 13:05:00-04	14,612462	-60,908754	[CASSE // FRANCOIS] En raison d'une casse sur le réseau, la distribution en eau potable connaît des perturbations, voire des interruptions. Les quartiers concernés sont : ● Cotonnerie En cours de réparation Retour à la normale estimé en fin de matinée. Espace Sud et la SME remercient les abonnés concernés de leur compréhension.
Sainte-Luce	Lotissement Ixoras	2023-11-29 10:00:00-04	2023-11-29 15:00:00-04	14,4905815	-60,9528979	[INTERVENTION// SAINTE-LUCE] En raison d'une intervention sur le réseau, la distribution en eau potable connaît des perturbations, voire des interruptions. Les quartiers concernés sont : ● Sainte-Luce : Bastopole - Délivry - Jacques - Montravail - Route des Bambous - Allée des Mangos - Détour Piton Le retour à la normale est estimé en cours de journée. L'Espace Sud et la SME remercient les abonnés concernés de leur compréhension.

7 | Annexes

Ville	Zone identifiée	Début	Fin	Latitude	Longitude	Message
Sainte-Luce	Lotissement Ixoras	2023-11-29 10:00:00-04	2023-11-29 15:00:00-04	14,4905815	-60,9528979	[INTERVENTION// SAINTE-LUCE] En raison d'une intervention sur le réseau, la distribution en eau potable connaît des perturbations, voire des interruptions. Les quartiers concernés sont : <ul style="list-style-type: none"> • Sainte-Luce : Bastopole - Délivry - Jacques - Montravail - Route des Bambous - Allée des Mangos - Détour Piton Le retour à la normale est estimé en cours de journée. L'Espace Sud et la SME remercient les abonnés concernés de leur compréhension.
Sainte-Luce	Trois-Rivières	2023-11-29 06:00:00-04	2023-11-30 08:30:00-04	14,4737741	-60,9611864	[PERTURBATIONS // SAINTE-LUCE] En raison des perturbations à l'usine de production, impactant l'alimentation en eau de certains réservoirs, la distribution en eau potable connaît des perturbations, voire des interruptions. Les quartiers concernés sont : <ul style="list-style-type: none"> • Sainte-Luce : Bernard - Trois Rivières - Anse Mabouya - Désert Les interventions sont en cours. Le retour à la normale se fera progressivement en cours de soirée jusqu'à demain matin. L'Espace Sud et la SME remercient les abonnés concernés de leur compréhension.
Sainte-Luce	Trois-Rivières	2023-11-29 06:00:00-04	2023-11-30 08:30:00-04	14,4737741	-60,9611864	[PERTURBATIONS // SAINTE-LUCE] En raison des perturbations à l'usine de production, impactant l'alimentation en eau de certains réservoirs, la distribution en eau potable connaît des perturbations, voire des interruptions. Les quartiers concernés sont : <ul style="list-style-type: none"> • Sainte-Luce : Bernard - Trois Rivières - Anse Mabouya - Désert Les interventions sont en cours. Le retour à la normale se fera progressivement en cours de soirée jusqu'à demain matin. L'Espace Sud et la SME remercient les abonnés concernés de leur compréhension.
Ducos	Chemin De Boheme	2023-11-28 12:00:00-04	2023-11-28 20:00:00-04	14,58487587	-60,97752966	[PERTURBATIONS // DUCOS – DIAMANT – RIVIERE-SALEE] En raison d'un dysfonctionnement sur le réseau d'adduction impactant l'alimentation en eau de certains réservoirs, la distribution en eau potable connaît des perturbations, voire des interruptions. Les quartiers concernés sont : <ul style="list-style-type: none"> • Ducos : Morne Vert - La Cadeau - Fond Savane -Fond d'Or - La Saint-Pierre - Bac - La Salette - Fénélon – Carrère - Morne Coco- Grande Rochelle - Morne Carette - La Beauville - Grande Savane - Fond d'Orange - Bois Neuf - Duchatel - Fond Brûlé • Diamant : Tamarin - Bassin Nicolas – Chalopin • Rivière-Salée : La Haut - Dédé - Petit coin Les investigations sont en cours.

7 | Annexes

Ville	Zone identifiée	Début	Fin	Latitude	Longitude	Message
						Le retour à la normale ne peut être défini à ce stade. L'Espace Sud et la SME remercient les abonnés concernés de leur compréhension.
Ducos	Chemin De Boheme	2023-11-28 12:00:00-04	2023-11-28 20:00:00-04	14,58487587	-60,97752966	<p>[PERTURBATIONS // DUCOS – DIAMANT – RIVIERE-SALEE]</p> <p>En raison d'un dysfonctionnement sur le réseau d'adduction impactant l'alimentation en eau de certains réservoirs, la distribution en eau potable connaît des perturbations, voire des interruptions.</p> <p>Les quartiers concernés sont :</p> <ul style="list-style-type: none"> • Ducos : Morne Vert - La Cadeau - Fond Savane -Fond d'Or - La Saint-Pierre - Bac - La Salette - Fénélon – Carrère - Morne Coco- Grande Rochelle - Morne Carrette - La Beauville - Grande Savane - Fond d'Orange - Bois Neuf - Duchatel - Fond Brûlé • Diamant : Tamarin - Bassin Nicolas – Chalopin • Rivière-Salée : La Haut - Dédé - Petit coin <p>Les investigations sont en cours. Le retour à la normale ne peut être défini à ce stade. L'Espace Sud et la SME remercient les abonnés concernés de leur compréhension.</p>
Diamant	57 Rue Justin Roc	2023-11-24 08:00:00-04	2023-11-24 17:00:00-04	14,48013481	-61,02499962	<p>i [PERTURBATIONS // DIAMANT]</p> <p>En raison d'un dysfonctionnement sur le réseau du réservoir "Ancinel", la distribution en eau potable connaît encore quelques perturbations, voire des interruptions, ce vendredi matin. Le quartier concerné est :</p> <ul style="list-style-type: none"> • Ancinel <p>La réparation est en cours ce vendredi après-midi. Le retour à la normale se fera en fin d'après-midi.</p> <p>L'Espace Sud et la SME remercient les abonnés concernés de leur compréhension.</p>

7 | Annexes

Ville	Zone identifiée	Début	Fin	Latitude	Longitude	Message
Trinité	Allee Rhum Paille	2023-11-24 08:00:00-04	2023-11-24 17:00:00-04	14,7606454	-60,9136579	<p>[CASSE // TRINITE]</p> <p>En raison d'une casse sur le réseau à Tartane, la distribution en eau potable connaît des perturbations, voire des interruptions.</p> <p>Les quartiers concernés sont : *Tartane – Anse Spoutourne</p> <p>L'intervention est en cours, ce vendredi matin. Le retour à la normale est prévu en cours d'après-midi</p> <p>Cap Nord Martinique et la SME remercient les abonnés concernés de leur compréhension.</p>
Diamant	57 Rue Justin Roc	2023-11-24 08:00:00-04	2023-11-24 17:00:00-04	14,48013481	-61,02499962	<p>i [PERTURBATIONS // DIAMANT]</p> <p>En raison d'un dysfonctionnement sur le réseau du réservoir "Ancinel", la distribution en eau potable connaît encore quelques perturbations, voire des interruptions, ce vendredi matin.</p> <p>Le quartier concerné est : Ancinel</p> <p>La réparation est en cours ce vendredi après-midi. Le retour à la normale se fera en fin d'après-midi.</p> <p>L'Espace Sud et la SME remercient les abonnés concernés de leur compréhension.</p>
Trinité	Allee Rhum Paille	2023-11-24 08:00:00-04	2023-11-24 17:00:00-04	14,7606454	-60,9136579	<p>[CASSE // TRINITE]</p> <p>En raison d'une casse sur le réseau à Tartane, la distribution en eau potable connaît des perturbations, voire des interruptions.</p> <p>Les quartiers concernés sont : *Tartane – Anse Spoutourne</p> <p>L'intervention est en cours, ce vendredi matin. Le retour à la normale est prévu en cours d'après-midi</p> <p>Cap Nord Martinique et la SME remercient les abonnés concernés de leur compréhension.</p>
François	Pointe Cerisier	2023-11-23 11:26:00-04	2023-11-23 15:00:00-04	14,5922247	-60,871289	<p>[CASSE // FRANCOIS]</p> <p>En raison d'une casse sur le réseau, la distribution en eau potable connaît des perturbations, voire des interruptions.</p> <p>Les quartiers concernés sont : *Le François : Petite France</p> <p>L'intervention est en cours. Le retour à la normale est prévu en cours d'après-midi</p> <p>Espace Sud et la SME remercient les abonnés concernés de leur compréhension.</p>
François	Pointe Cerisier	2023-11-23 11:26:00-04	2023-11-23 15:00:00-04	14,5922247	-60,871289	<p>[CASSE // FRANCOIS]</p> <p>En raison d'une casse sur le réseau, la distribution en eau potable connaît des perturbations, voire des interruptions.</p> <p>Les quartiers concernés sont : *Le François : Petite France</p> <p>L'intervention est en cours. Le retour à la normale est prévu en cours d'après-midi</p> <p>Espace Sud et la SME remercient les abonnés concernés de leur compréhension.</p>

7 | Annexes

Ville	Zone identifiée	Début	Fin	Latitude	Longitude	Message
Diamant	Lotissement Plein Sud	2023-11-23 11:00:00-04	2023-11-23 15:00:00-04	14,48531	-61,037809	<p>[CASSE // DIAMANT]</p> <p>En raison d'une casse sur le réseau du réservoir "Ancinel", la distribution en eau potable connaît des perturbations, voire des interruptions. Les quartiers concernés sont :</p> <p>* Le Diamant : Ancinel</p> <p>L'intervention est en cours. Le retour à la normale est prévu en fin d'après-midi, le temps du remplissage du réservoir.</p> <p>Espace Sud et la SME remercient les abonnés concernés de leur compréhension.</p>
Diamant	Lotissement Plein Sud	2023-11-23 11:00:00-04	2023-11-23 15:00:00-04	14,48531	-61,037809	<p>[CASSE // DIAMANT]</p> <p>En raison d'une casse sur le réseau du réservoir "Ancinel", la distribution en eau potable connaît des perturbations, voire des interruptions. Les quartiers concernés sont :</p> <p>* Le Diamant : Ancinel</p> <p>L'intervention est en cours. Le retour à la normale est prévu en fin d'après-midi, le temps du remplissage du réservoir.</p> <p>Espace Sud et la SME remercient les abonnés concernés de leur compréhension.</p>
Robert	Mont Vert	2023-11-22 06:05:00-04	2023-11-23 16:00:00-04	14,69304338	-60,9550676	<p>[LAVAGE de RESERVOIR // ROBERT]</p> <p>La Société Martiniquaise des Eaux informe les abonnés que pour garantir la qualité de l'eau distribuée, le lavage du réservoir L'ESTRADE (Mont Vert) est programmé au :</p> <p>JEUDI 23 NOVEMBRE 2023</p> <p>L'alimentation en eau potable sera donc interrompue, durant cette journée, pour les quartiers ci-dessous.</p> <p>Aussi, pour certaines habitations, des perturbations sont possibles dès la veille au soir.</p> <p>Mont Vert - Leconte - Bonneau - L'Estrade - Lazaret - Petit Galion - Pointe Jean-Claude</p> <p>La SME met tout en œuvre afin de limiter l'impact de ces travaux.</p> <p>La Société Martiniquaise des Eaux - SME remercie les abonnés concernés de leur compréhension.</p>

7 | Annexes

Ville	Zone identifiée	Début	Fin	Latitude	Longitude	Message
Robert	Mont Vert	2023-11-22 06:05:00-04	2023-11-23 16:00:00-04	14,69304338	-60,9550676	<p>[LAVAGE de RESERVOIR // ROBERT]</p> <p>La Société Martiniquaise des Eaux informe les abonnés que pour garantir la qualité de l'eau distribuée, le lavage du réservoir L'ESTRADE (Mont Vert) est programmé au :</p> <p>JEUDI 23 NOVEMBRE 2023</p> <p>L'alimentation en eau potable sera donc interrompue, durant cette journée, pour les quartiers ci-dessous.</p> <p>Aussi, pour certaines habitations, des perturbations sont possibles dès la veille au soir.</p> <p>Mont Vert - Leconte - Bonneau - L'Estrade - Lazaret - Petit Galion - Pointe Jean-Claude</p> <p>La SME met tout en œuvre afin de limiter l'impact de ces travaux.</p> <p>La Société Martiniquaise des Eaux - SME remercie les abonnés concernés de leur compréhension.</p>
Trinité	Chemin Du Fall'Jaun	2023-11-21 06:00:00-04	2023-11-22 16:00:00-04	14,747921	-60,965563	<p>[LAVAGE de RESERVOIR // TRINITE]</p> <p>La Société Martiniquaise des Eaux informe les abonnés que pour garantir la qualité de l'eau distribuée, le lavage du réservoir LA CRIQUE est programmé au :</p> <p>MERCREDI 22 NOVEMBRE 2023</p> <p>L'alimentation en eau potable sera donc interrompue, durant cette journée, pour les quartiers ci-dessous.</p> <p>Aussi, pour certaines habitations, des perturbations sont possibles dès la veille au soir.</p> <p>Bourg - La Crique - Raisinier</p> <p>La SME met tout en œuvre afin de limiter l'impact de ces travaux et remercie les abonnés concernés de leur compréhension.</p>

7 | Annexes

Ville	Zone identifiée	Début	Fin	Latitude	Longitude	Message
Trinité	Chemin Du Fall'Jaun	2023-11-21 06:00:00-04	2023-11-22 16:00:00-04	14,747921	-60,965563	<p>[LAVAGE de RESERVOIR // TRINITE]</p> <p>La Société Martiniquaise des Eaux informe les abonnés que pour garantir la qualité de l'eau distribuée, le lavage du réservoir LA CRIQUE est programmé au :</p> <p>MERCREDI 22 NOVEMBRE 2023</p> <p>L'alimentation en eau potable sera donc interrompue, durant cette journée, pour les quartiers ci-dessous.</p> <p>Aussi, pour certaines habitations, des perturbations sont possibles dès la veille au soir.</p> <p>Bourg - La Crique - Raisinier</p> <p>La SME met tout en œuvre afin de limiter l'impact de ces travaux et remercie les abonnés concernés de leur compréhension.</p>
Robert	Lotissement Pointe Hyacinthe	2023-11-20 06:00:00-04	2023-11-21 16:00:00-04	14,663386	-60,905394	<p>[LAVAGE de RESERVOIR // ROBERT]</p> <p>La Société Martiniquaise des Eaux informent les abonnés que pour garantir la qualité de l'eau distribuée, le lavage du réservoir POINTE LA ROSE est programmé au :</p> <p>MARDI 21 NOVEMBRE 2023</p> <p>L'alimentation en eau potable sera donc interrompue, durant cette journée, pour les quartiers ci-dessous.</p> <p>Aussi, pour certaines habitations, des perturbations sont possibles dès la veille au soir.</p> <p>Pointe Royale - Pointe Hyacinthe - Sable Blanc - Pointe la Rose</p> <p>La SME met tout en œuvre afin de limiter l'impact de ces travaux.</p> <p>La Société Martiniquaise des Eaux - SME remercient les abonnés concernés de leur compréhension.</p>

7 | Annexes

Ville	Zone identifiée	Début	Fin	Latitude	Longitude	Message
Robert	Lotissement Pointe Hyacinthe	2023-11-20 06:00:00-04	2023-11-21 16:00:00-04	14,663386	-60,905394	<p>[LAVAGE de RESERVOIR // ROBERT]</p> <p>La Société Martiniquaise des Eaux informent les abonnés que pour garantir la qualité de l'eau distribuée, le lavage du réservoir POINTE LA ROSE est programmé au :</p> <p>MARDI 21 NOVEMBRE 2023</p> <p>L'alimentation en eau potable sera donc interrompue, durant cette journée, pour les quartiers ci-dessous.</p> <p>Aussi, pour certaines habitations, des perturbations sont possibles dès la veille au soir.</p> <p>Pointe Royale - Pointe Hyacinthe - Sable Blanc - Pointe la Rose</p> <p>La SME met tout en œuvre afin de limiter l'impact de ces travaux.</p> <p>La Société Martiniquaise des Eaux - SME remercient les abonnés concernés de leur compréhension.</p>
Rivière-Pilote	Total, D 18 A	2023-11-15 12:12:00-04	2023-11-15 15:00:00-04	14,4775	-60,9035	<p>[CASSE// RIVIERE-PILOTE - MARIN]</p> <p>En raison d'une suspicion de casse sur le réseau à Morne Gommier, la distribution en eau potable connaît des perturbations voire des interruptions pour le secteur suivant :</p> <p>* Morne Gommier - Bas Mango - La Marianne</p> <p>Les investigations sont en cours. Le retour à la normale n'est pas encore défini à ce stade.</p> <p>La communauté d'agglomération de l'Espace Sud et la Société Martiniquaise des Eaux - SME remercient les abonnés concernés de leur compréhension.</p>
Rivière-Pilote	Total, D 18 A	2023-11-15 12:12:00-04	2023-11-15 15:00:00-04	14,4775	-60,9035	<p>[CASSE// RIVIERE-PILOTE - MARIN]</p> <p>En raison d'une suspicion de casse sur le réseau à Morne Gommier, la distribution en eau potable connaît des perturbations voire des interruptions pour le secteur suivant :</p> <p>* Morne Gommier - Bas Mango - La Marianne</p> <p>Les investigations sont en cours. Le retour à la normale n'est pas encore défini à ce stade.</p> <p>La communauté d'agglomération de l'Espace Sud et la Société Martiniquaise des Eaux - SME remercient les abonnés concernés de leur compréhension.</p>

7 | Annexes

Ville	Zone identifiée	Début	Fin	Latitude	Longitude	Message
Rivière-Pilote	En Camée	2023-11-15 08:05:00-04	2023-11-16 16:00:00-04	14,4624133	-60,9117276	<p>[TRAVAUX // RIVIERE-PILOTE]</p> <p>Le Président de la Communauté d'agglomération de l'Espace Sud et la Société Martiniquaise des Eaux informent les abonnés de la ville de RIVIERE-PILOTE, qu'en raison de travaux de raccordements pour l'amélioration du réseau, la distribution en eau potable sera perturbée voire interrompue :</p> <p>JEUDI 16 NOVEMBRE</p> <p>L'intervention se fera entre 8h et 15h.</p> <p>Les quartiers concernés sont : Anse Figuier, Poirier</p> <p>La Société Martiniquaise des Eaux met tout en œuvre afin de limiter l'impact de ces travaux et remercient les abonnés concernés de leur patience et de leur compréhension.</p>
Rivière-Pilote	En Camée	2023-11-15 08:05:00-04	2023-11-16 16:00:00-04	14,4624133	-60,9117276	<p>[TRAVAUX // RIVIERE-PILOTE]</p> <p>Le Président de la Communauté d'agglomération de l'Espace Sud et la Société Martiniquaise des Eaux informent les abonnés de la ville de RIVIERE-PILOTE, qu'en raison de travaux de raccordements pour l'amélioration du réseau, la distribution en eau potable sera perturbée voire interrompue :</p> <p>JEUDI 16 NOVEMBRE</p> <p>L'intervention se fera entre 8h et 15h.</p> <p>Les quartiers concernés sont : Anse Figuier, Poirier</p> <p>La Société Martiniquaise des Eaux met tout en œuvre afin de limiter l'impact de ces travaux et remercient les abonnés concernés de leur patience et de leur compréhension.</p>
Saint-Esprit	Cité Les Cocotiers	2023-11-15 08:00:00-04	2023-11-15 13:00:00-04	14,563964	-60,933121	<p>[INTERVENTION// SAINT-ESPRIT]</p> <p>En raison d'une intervention sur le réseau, la distribution en eau potable connaît des perturbations voire des interruptions pour le secteur suivants :</p> <p>Fond Coulisse</p> <p>L'intervention est en cours. Le retour à la normale est prévu en début d'après-midi.</p> <p>La communauté d'agglomération de l'Espace Sud et la Société Martiniquaise des Eaux - SME remercient les abonnés concernés de leur compréhension.</p>

7 | Annexes

Ville	Zone identifiée	Début	Fin	Latitude	Longitude	Message
Saint-Esprit	Cité Les Cocotiers	2023-11-15 08:00:00-04	2023-11-15 13:00:00-04	14,563964	-60,933121	<p>[INTERVENTION// SAINT-ESPRIT]</p> <p>En raison d'une intervention sur le réseau, la distribution en eau potable connaît des perturbations voire des interruptions pour le secteur suivants :</p> <p>Fond Coulisse</p> <p>L'intervention est en cours. Le retour à la normale est prévu en début d'après-midi.</p> <p>La communauté d'agglomération de l'Espace Sud et la Société Martiniquaise des Eaux - SME remercient les abonnés concernés de leur compréhension.</p>
Trois-Îlets	Rue Du Poinsettia	2023-11-14 12:00:00-04	2023-11-14 15:00:00-04	14,531893	-61,035338	<p>[INTERVENTION// TROIS-ÎLETS]</p> <p>En raison d'une intervention sur le réseau, la distribution en eau potable connaît des perturbations voire des interruptions pour les secteurs suivants :</p> <p>Bourg - Vatable - Village de la Poterie - Le Radar - Domaine de Château Gaillard</p> <p>L'intervention est en cours. Le retour à la normale est prévue en cours d'après-midi.</p> <p>La communauté d'agglomération de l'Espace Sud et la Société Martiniquaise des Eaux - SME remercient les abonnés concernés de leur compréhension.</p>
Trois-Îlets	Rue Du Poinsettia	2023-11-14 12:00:00-04	2023-11-14 15:00:00-04	14,531893	-61,035338	<p>[INTERVENTION// TROIS-ÎLETS]</p> <p>En raison d'une intervention sur le réseau, la distribution en eau potable connaît des perturbations voire des interruptions pour les secteurs suivants :</p> <p>Bourg - Vatable - Village de la Poterie - Le Radar - Domaine de Château Gaillard</p> <p>L'intervention est en cours. Le retour à la normale est prévue en cours d'après-midi.</p> <p>La communauté d'agglomération de l'Espace Sud et la Société Martiniquaise des Eaux - SME remercient les abonnés concernés de leur compréhension.</p>

7 | Annexes

Ville	Zone identifiée	Début	Fin	Latitude	Longitude	Message
François	Lotissement Calonne Voustad	2023-11-14 10:00:00-04	2023-11-14 13:00:00-04	14,612462	-60,908754	<p>[CASSE// FRANCOIS]</p> <p>En raison d'une casse sur le réseau, la distribution en eau potable connaît des perturbations voire des interruptions pour les secteurs suivants :</p> <p>Cotonnerie - La Martienne - Réunion</p> <p>L'intervention est en cours. Le retour à la normale est en fin de matinée.</p> <p>La communauté d'agglomération de l'Espace Sud et la Société Martiniquaise des Eaux - SME remercient les abonnés concernés de leur compréhension.</p>
François	Lotissement Calonne Voustad	2023-11-14 10:00:00-04	2023-11-14 13:00:00-04	14,612462	-60,908754	<p>[CASSE// FRANCOIS]</p> <p>En raison d'une casse sur le réseau, la distribution en eau potable connaît des perturbations voire des interruptions pour les secteurs suivants :</p> <p>Cotonnerie - La Martienne - Réunion</p> <p>L'intervention est en cours. Le retour à la normale est en fin de matinée.</p> <p>La communauté d'agglomération de l'Espace Sud et la Société Martiniquaise des Eaux - SME remercient les abonnés concernés de leur compréhension.</p>
François	Morne Pitault	2023-11-09 15:00:00-04	2023-11-10 12:00:00-04	14,6243891	-60,9448473	<p>[LAVAGE de RESERVOIR // FRANCOIS]</p> <p>Le Président de la Communauté d'agglomération de l'Espace Sud et la Société Martiniquaise des Eaux informent les abonnés que pour garantir la qualité de l'eau distribuée, le lavage de la bâche de FONDS D'OR est programmé le :</p> <p>VENDREDI 10 NOVEMBRE 2023</p> <p>entre 8h00 et 12h00</p> <p>L'alimentation en eau potable sera donc interrompue, durant cette journée, pour les quartiers ci-dessous.</p> <p>Aussi, pour certaines habitations, des perturbations sont possibles dès la veille au soir.</p> <p>Morne Pitault - Morne Serpent - Luillet - Fond d'Or - Bellevue</p> <p>La SME met tout en œuvre afin de limiter l'impact de ces travaux.</p> <p>Le Président de la Communauté d'agglomération de l'Espace Sud et la Société Martiniquaise des Eaux remercient les abonnés concernés de leur compréhension.</p>

7 | Annexes

Ville	Zone identifiée	Début	Fin	Latitude	Longitude	Message
François	Morne Pitault	2023-11-09 15:00:00-04	2023-11-10 12:00:00-04	14,6243891	-60,9448473	<p>[LAVAGE de RESERVOIR // FRANCOIS]</p> <p>Le Président de la Communauté d'agglomération de l'Espace Sud et la Société Martiniquaise des Eaux informent les abonnés que pour garantir la qualité de l'eau distribuée, le lavage de la bache de FONDS D'OR est programmé le :</p> <p>VENDREDI 10 NOVEMBRE 2023</p> <p>entre 8h00 et 12h00</p> <p>L'alimentation en eau potable sera donc interrompue, durant cette journée, pour les quartiers ci-dessous.</p> <p>Aussi, pour certaines habitations, des perturbations sont possibles dès la veille au soir.</p> <p>Morne Pitault - Morne Serpent - Luillet - Fond d'Or - Bellevue</p> <p>La SME met tout en œuvre afin de limiter l'impact de ces travaux.</p> <p>Le Président de la Communauté d'agglomération de l'Espace Sud et la Société Martiniquaise des Eaux remercient les abonnés concernés de leur compréhension.</p>
Marin	Rue Anatole France	2023-11-08 09:00:00-04	2023-11-08 12:00:00-04	14,47144	-60,869622	<p>[CASSE// MARIN]</p> <p>En raison d'une casse sur le réseau, la distribution en eau potable connaît des perturbations voire des interruptions pour les secteurs suivants :</p> <p>Bourg : Rue Victor Lamon - Marina Hôpital</p> <p>L'intervention est en cours, ce mercredi matin. Le retour à la normale est prévu en fin de matinée.</p> <p>La communauté d'agglomération de l'Espace Sud et la Société Martiniquaise des Eaux - SME remercient les abonnés concernés de leur compréhension et de leur patience.</p>
Marin	Rue Anatole France	2023-11-08 09:00:00-04	2023-11-08 12:00:00-04	14,47144	-60,869622	<p>[CASSE// MARIN]</p> <p>En raison d'une casse sur le réseau, la distribution en eau potable connaît des perturbations voire des interruptions pour les secteurs suivants :</p> <p>Bourg : Rue Victor Lamon - Marina Hôpital</p> <p>L'intervention est en cours, ce mercredi matin. Le retour à la normale est prévu en fin de matinée.</p> <p>La communauté d'agglomération de l'Espace Sud et la Société Martiniquaise des Eaux - SME remercient les abonnés</p>

7 | Annexes

Ville	Zone identifiée	Début	Fin	Latitude	Longitude	Message
						concernés de leur compréhension et de leur patience.
François	Bois Soldat	2023-11-08 08:00:00-04	2023-11-08 10:00:00-04	14,6019453	-60,8955784	<p>[CASSE// FRANCOIS]</p> <p>En raison d'une casse sur le réseau à Beauregard, la distribution en eau potable connaît des perturbations voire des interruptions pour le secteur suivant :</p> <p>Beauregard</p> <p>L'intervention est en cours, ce mercredi matin. Le retour à la normale est prévu en début d'après-midi.</p> <p>La communauté d'agglomération de l'Espace Sud et la Société Martiniquaise des Eaux - SME remercient les abonnés concernés de leur compréhension et de leur patience.</p>
François	Bois Soldat	2023-11-08 08:00:00-04	2023-11-08 10:00:00-04	14,6019453	-60,8955784	<p>[CASSE// FRANCOIS]</p> <p>En raison d'une casse sur le réseau à Beauregard, la distribution en eau potable connaît des perturbations voire des interruptions pour le secteur suivant :</p> <p>Beauregard</p> <p>L'intervention est en cours, ce mercredi matin. Le retour à la normale est prévu en début d'après-midi.</p> <p>La communauté d'agglomération de l'Espace Sud et la Société Martiniquaise des Eaux - SME remercient les abonnés concernés de leur compréhension et de leur patience.</p>

7 | Annexes

Ville	Zone identifiée	Début	Fin	Latitude	Longitude	Message
Robert	D 27	2023-11-07 06:00:00-04	2023-11-08 14:00:00-04	14,670133	-60,972299	<p>[TRAVAUX // ROBERT]</p> <p>La Société Martiniquaise des Eaux informent les abonnés de la ville du ROBERT, qu'en raison de travaux de raccordement pour l'amélioration du réseau, la distribution en eau potable connaîtra des perturbations voire des interruptions :</p> <p>MERCREDI 08 NOVEMBRE 2023</p> <p>L'intervention se fera entre 7h et 13h.</p> <p>Les quartiers concernés sont : Sabine Cannelle</p> <p>La SME met tout en œuvre afin de limiter l'impact de ces travaux et remercient les clients concernés de leur compréhension.</p>
Robert	D 27	2023-11-07 06:00:00-04	2023-11-08 14:00:00-04	14,670133	-60,972299	<p>[TRAVAUX // ROBERT]</p> <p>La Société Martiniquaise des Eaux informent les abonnés de la ville du ROBERT, qu'en raison de travaux de raccordement pour l'amélioration du réseau, la distribution en eau potable connaîtra des perturbations voire des interruptions :</p> <p>MERCREDI 08 NOVEMBRE 2023</p> <p>L'intervention se fera entre 7h et 13h.</p> <p>Les quartiers concernés sont : Sabine Cannelle</p> <p>La SME met tout en œuvre afin de limiter l'impact de ces travaux et remercient les clients concernés de leur compréhension.</p>
Sainte-Anne	Bre La Croix	2023-11-01 08:00:00-04	2023-11-02 21:00:00-04	14,45997956	-60,84594782	<p>[CASSE // SAINTE ANNE]</p> <p>En raison d'une casse importante sur le réseau de CAP CHEVALIER, la distribution en eau potable connaît des perturbations voire des interruptions pour les quartiers suivants :</p> <p>Cap Chevalier - Cap Cabaret - Barrière Lacroix</p> <p>L'investigation est en cours.</p> <p>La communauté d'agglomération de l'Espace Sud et la Société Martiniquaise des Eaux - SME remercient les abonnés concernés de leur compréhension.</p>

7 | Annexes

Ville	Zone identifiée	Début	Fin	Latitude	Longitude	Message
Sainte-Anne	Bre La Croix	2023-11-01 08:00:00-04	2023-11-02 21:00:00-04	14,45997956	-60,84594782	<p>[CASSE // SAINTE ANNE]</p> <p>En raison d'une casse importante sur le réseau de CAP CHEVALIER, la distribution en eau potable connaît des perturbations voire des interruptions pour les quartiers suivants :</p> <p>Cap Chevalier - Cap Cabaret - Barrière Lacroix</p> <p>L'investigation est en cours.</p> <p>La communauté d'agglomération de l'Espace Sud et la Société Martiniquaise des Eaux - SME remercient les abonnés concernés de leur compréhension.</p>
François	Cité Espérance	2023-10-31 10:00:00-04	2023-10-31 11:00:00-04	14,618261	-60,88879	<p>[CASSE// FRANCOIS]</p> <p>En raison d'une casse sur le réseau à Presqu'île, la distribution en eau potable est interrompue pour le secteur suivant :</p> <p>Presqu'île</p> <p>L'intervention est en cours. Le retour à la normale est prévu en début d'après-midi.</p> <p>La communauté d'agglomération de l'Espace Sud et la Société Martiniquaise des Eaux - SME remercient les abonnés concernés de leur compréhension et de leur patience.</p>
François	Cité Espérance	2023-10-31 10:00:00-04	2023-10-31 11:00:00-04	14,618261	-60,88879	<p>[CASSE// FRANCOIS]</p> <p>En raison d'une casse sur le réseau à Presqu'île, la distribution en eau potable est interrompue pour le secteur suivant :</p> <p>Presqu'île</p> <p>L'intervention est en cours. Le retour à la normale est prévu en début d'après-midi.</p> <p>La communauté d'agglomération de l'Espace Sud et la Société Martiniquaise des Eaux - SME remercient les abonnés concernés de leur compréhension et de leur patience.</p>

7 | Annexes

Ville	Zone identifiée	Début	Fin	Latitude	Longitude	Message
Trinité	Morne Poirier Sud	2023-10-31 07:00:00-04	2023-10-31 17:00:00-04	14,7438449	-60,9771021	<p>[LAVAGE de RESERVOIR // SAINTE-MARIE - TRINITE]</p> <p>La Société Martiniquaise des Eaux informent les abonnés que pour garantir la qualité de l'eau distribuée, le lavage du réservoir BONNEVILLE est programmé au :</p> <p>MARDI 31 OCTOBRE 2023</p> <p>L'alimentation en eau potable sera donc interrompue, durant cette journée, pour les quartiers ci-dessous.</p> <p>Aussi, pour certaines habitations, des perturbations sont possibles dès la veille au soir.</p> <p>SAINTE-MARIE : *Bonneville - Rodon - Bois Jadé</p> <p>TRINITE : Poirier - Bois Jadé - Descossières</p> <p>La SME met tout en œuvre afin de limiter l'impact de ces travaux.</p> <p>La Société Martiniquaise des Eaux - SME remercient les abonnés concernés de leur compréhension.</p>
Trinité	Morne Poirier Sud	2023-10-31 07:00:00-04	2023-10-31 17:00:00-04	14,7438449	-60,9771021	<p>[LAVAGE de RESERVOIR // SAINTE-MARIE - TRINITE]</p> <p>La Société Martiniquaise des Eaux informent les abonnés que pour garantir la qualité de l'eau distribuée, le lavage du réservoir BONNEVILLE est programmé au :</p> <p>MARDI 31 OCTOBRE 2023</p> <p>L'alimentation en eau potable sera donc interrompue, durant cette journée, pour les quartiers ci-dessous.</p> <p>Aussi, pour certaines habitations, des perturbations sont possibles dès la veille au soir.</p> <p>SAINTE-MARIE : *Bonneville - Rodon - Bois Jadé</p> <p>TRINITE : Poirier - Bois Jadé - Descossières</p> <p>La SME met tout en œuvre afin de limiter l'impact de ces travaux.</p> <p>La Société Martiniquaise des Eaux - SME remercient les abonnés concernés de leur compréhension.</p>

7 | Annexes

Ville	Zone identifiée	Début	Fin	Latitude	Longitude	Message
Sainte-Anne	Bre La Croix	2023-10-30 16:00:00-04	2023-10-31 15:00:00-04	14,45997956	-60,84594782	<p>[CASSE // SAINTE ANNE]</p> <p>En raison d'une casse importante sur le réseau de CAP CHEVALIER, la distribution en eau potable connaît des perturbations voire des interruptions pour les quartiers suivants :</p> <p>Cap Chevalier - Cap Cabaret - Barrière Lacroix</p> <p>L'intervention est en cours, ce mardi.</p> <p>Le retour à la normale est prévu en cours d'après-midi.</p> <p>La communauté d'agglomération de l'Espace Sud et la Société Martiniquaise des Eaux - SME remercient les abonnés concernés de leur compréhension.</p>
Sainte-Anne	Bre La Croix	2023-10-30 16:00:00-04	2023-10-31 15:00:00-04	14,45997956	-60,84594782	<p>[CASSE // SAINTE ANNE]</p> <p>En raison d'une casse importante sur le réseau de CAP CHEVALIER, la distribution en eau potable connaît des perturbations voire des interruptions pour les quartiers suivants :</p> <p>Cap Chevalier - Cap Cabaret - Barrière Lacroix</p> <p>L'intervention est en cours, ce mardi.</p> <p>Le retour à la normale est prévu en cours d'après-midi.</p> <p>La communauté d'agglomération de l'Espace Sud et la Société Martiniquaise des Eaux - SME remercient les abonnés concernés de leur compréhension.</p>
Sainte-Anne	Bareto	2023-10-30 08:00:00-04	2023-10-30 14:00:00-04	14,4454558	-60,8636915	<p>[CASSE // SAINTE ANNE]</p> <p>En raison d'une casse importante sur le réseau de CAP CHEVALIER, la distribution en eau potable connaît des perturbations voire des interruptions pour les quartiers suivants :</p> <p>Cap Chevalier - Cap Cabaret - Barrière Lacroix</p> <p>L'intervention est prévue pour demain MARDI 31 OCTOBRE 2023.</p> <p>La communauté d'agglomération de l'Espace Sud et la Société Martiniquaise des Eaux - SME remercient les abonnés concernés de leur compréhension.</p>

7 | Annexes

Ville	Zone identifiée	Début	Fin	Latitude	Longitude	Message
Sainte-Anne	Bareto	2023-10-30 08:00:00-04	2023-10-30 14:00:00-04	14,4454558	-60,8636915	<p>[CASSE // SAINTE ANNE]</p> <p>En raison d'une casse importante sur le réseau de CAP CHEVALIER, la distribution en eau potable connaît des perturbations voire des interruptions pour les quartiers suivants :</p> <p>Cap Chevalier - Cap Cabaret - Barrière - Cap Lacroix</p> <p>L'intervention est prévue pour demain MARDI 31 OCTOBRE 2023.</p> <p>La communauté d'agglomération de l'Espace Sud et la Société Martiniquaise des Eaux - SME remercient les abonnés concernés de leur compréhension.</p>
Sainte-Anne	Bareto	2023-10-29 08:00:00-04	2023-10-30 15:00:00-04	14,4454558	-60,8636915	<p>[CASSE // SAINTE ANNE]</p> <p>En raison d'une casse importante sur le réseau du Bourg, la distribution en eau potable connaît des perturbations voire des interruptions pour les quartiers suivants :</p> <p>Montrouge - Bareto - Petite versailles</p> <p>Les interventions sont en cours.</p> <p>Un retour à la normale est prévu en fin de matinée du Lundi 30 octobre 2023.</p> <p>Espace Sud et la SME vous remercie de votre compréhension</p>
Sainte-Anne	Bareto	2023-10-29 08:00:00-04	2023-10-30 15:00:00-04	14,4454558	-60,8636915	<p>[CASSE // SAINTE ANNE]</p> <p>En raison d'une casse importante sur le réseau du Bourg, la distribution en eau potable connaît des perturbations voire des interruptions pour les quartiers suivants :</p> <p>Montrouge - Bareto - Petite versailles</p> <p>Les interventions sont en cours.</p> <p>Un retour à la normale est prévu en fin de matinée du Lundi 30 octobre 2023.</p> <p>Espace Sud et la SME vous remercie de votre compréhension</p>
Sainte-Luce	1177 Montravail	2023-10-28 08:00:00-04	2023-10-29 21:00:00-04	14,49490789	-60,92436873	<p>[CASSE // SAINTE LUCE - RIVIERE-PILOTE]</p> <p>En raison d'une casse sur le réseau du réservoir d ' EPINAY, la distribution d'eau potable est interrompue pour le quartier suivant :</p> <p>SAINT- LUCE : Epinay Ti coin - Morne Honoré (=Epinay bas) - Bristol - Grand Fleur - Bonne Terre - Morne Désir - La Cafetière - La Dufresne - la Débat - Lafite - Volcart - Coton - Montravail - Bellay - Bastopole - Morne Vent - Hoblot - Jacques - La Croix - Morne des Pères - Délivry - Fond Moulin - Saint Gaule / RIV SALEE : Guinée Fleury - Pain Bis - Dédé Massy - Massonville - RIV PILOTE : Coulangue / La Borel</p>

7 | Annexes

Ville	Zone identifiée	Début	Fin	Latitude	Longitude	Message
						<p>Les interventions sont en cours.</p> <p>Espace Sud et la Société Martiniquaise des Eaux - SME vous remercient de votre compréhension.</p>
Sainte-Luce	1177 Montravail	2023-10-28 08:00:00-04	2023-10-29 21:00:00-04	14,49490789	-60,92436873	<p>[CASSE // SAINTE LUCE - RIVIERE-PILOTE]</p> <p>En raison d'une casse sur le réseau du réservoir d ' EPINAY, la distribution d'eau potable est interrompue pour le quartier suivant :</p> <p>SAINTE-LUCE : Epinay Ti coin - Morne Honoré (=Epinay bas) - Bristol - Grand Fleur - Bonne Terre - Morne Désir - La Cafetière - La Dufresne - la Débat - Lafite - Volcart - Coton - Montravail - Bellay - Bastopole - Morne Vent - Hoblot - Jacques - La Croix - Morne des Pères - Délivry - Fond Moulin - Saint Gaule / RIV SALEE : Guinée Fleury - Pain Bis - Dédé Massy - Massonville RIV PILOTE : Coulange / La Borel</p> <p>Les interventions sont en cours.</p> <p>Espace Sud et la Société Martiniquaise des Eaux - SME vous remercient de votre compréhension.</p>
François	Rue Lubin	2023-10-27 11:56:00-04	2023-10-27 13:00:00-04	14,615133	-60,9048881	<p>[CASSE// FRANCOIS]</p> <p>En raison d'une casse sur le réseau au Bourg, la distribution en eau potable est interrompue pour le secteur suivant :</p> <p>Bourg</p> <p>L'intervention est en cours. Le retour à la normale est prévu en début d'après-midi.</p> <p>La communauté d'agglomération de l'Espace Sud et la Société Martiniquaise des Eaux - SME remercient les abonnés concernés de leur compréhension et de leur patience.</p>

7 | Annexes

Ville	Zone identifiée	Début	Fin	Latitude	Longitude	Message
François	Rue Lubin	2023-10-27 11:56:00-04	2023-10-27 13:00:00-04	14,615133	-60,9048881	<p>[CASSE// FRANCOIS]</p> <p>En raison d'une casse sur le réseau au Bourg, la distribution en eau potable est interrompue pour le secteur suivant :</p> <p>Bourg</p> <p>L'intervention est en cours. Le retour à la normale est prévu en début d'après-midi.</p> <p>La communauté d'agglomération de l'Espace Sud et la Société Martiniquaise des Eaux - SME remercient les abonnés concernés de leur compréhension et de leur patience.</p>
Trinité	Route Rn 1-Za Du Bac	2023-10-26 10:00:00-04	2023-10-26 14:00:00-04	14,730676	-60,950125	<p>[CASSE// TRINITE]</p> <p>En raison d'une casse sur le réseau, la distribution d'eau potable connaît des perturbations voire des interruptions pour les secteurs suivants :</p> <p>* Cité du Bac - Zac du Bac - Galion - Desmarinières</p> <p>La réparation est en cours. Le retour à la normale est prévu en début d'après-midi</p> <p>La Société Martiniquaise des Eaux - SME remercient les abonnés concernés de leur compréhension.</p>
Trinité	Route Rn 1-Za Du Bac	2023-10-26 10:00:00-04	2023-10-26 14:00:00-04	14,730676	-60,950125	<p>[CASSE// TRINITE]</p> <p>En raison d'une casse sur le réseau, la distribution d'eau potable connaît des perturbations voire des interruptions pour les secteurs suivants :</p> <p>* Cité du Bac - Zac du Bac - Galion - Desmarinières</p> <p>La réparation est en cours. Le retour à la normale est prévu en début d'après-midi</p> <p>La Société Martiniquaise des Eaux - SME remercient les abonnés concernés de leur compréhension.</p>

7 | Annexes

Ville	Zone identifiée	Début	Fin	Latitude	Longitude	Message
Marin	Rue Victor Lamon	2023-10-26 08:00:00-04	2023-10-26 16:00:00-04	14,471076	-60,867637	<p>[PERTURBATIONS// MARIN - SAINTE-ANNE]</p> <p>En raison de dysfonctionnements ponctuels sur certains réservoirs liés à des défauts temporaires d'approvisionnement en eau, de télécommunications et d'électricité; des perturbations résiduelles de la distribution en eau potable persistent ce jeudi 24 octobre pour quelques secteurs :</p> <p>Diaka - La Agnès Poirier</p> <p>Les équipes de terrain sont toujours mobilisées, en investigations et interventions pour faire face à ces aléas.</p> <p>Dans ce contexte difficile, le retour à la normale pour ces secteurs ne peut encore être défini à ce stade.</p> <p>La communauté d'agglomération de l'Espace Sud et la Société Martiniquaise des Eaux - SME remercient les abonnés concernés de leur compréhension.</p>
Sainte-Anne	Poirier	2023-10-26 08:00:00-04	2023-10-26 16:00:00-04	14,46139	-60,8596766	<p>[PERTURBATIONS// MARIN - SAINTE-ANNE]</p> <p>En raison de dysfonctionnements ponctuels sur certains réservoirs liés à des défauts temporaires d'approvisionnement en eau, de télécommunications et d'électricité; des perturbations résiduelles de la distribution en eau potable persistent ce jeudi 24 octobre pour quelques secteurs :</p> <p>Diaka - La Agnès Poirier</p> <p>Les équipes de terrain sont toujours mobilisées, en investigations et interventions pour faire face à ces aléas.</p> <p>Dans ce contexte difficile, le retour à la normale pour ces secteurs ne peut encore être défini à ce stade.</p> <p>La communauté d'agglomération de l'Espace Sud et la Société Martiniquaise des Eaux - SME remercient les abonnés concernés de leur compréhension.</p>

7 | Annexes

Ville	Zone identifiée	Début	Fin	Latitude	Longitude	Message
Marin	Rue Victor Lamon	2023-10-26 08:00:00-04	2023-10-26 16:00:00-04	14,471076	-60,867637	<p>[PERTURBATIONS// MARIN - SAINTE-ANNE]</p> <p>En raison de dysfonctionnements ponctuels sur certains réservoirs liés à des défauts temporaires d'approvisionnement en eau, de télécommunications et d'électricité; des perturbations résiduelles de la distribution en eau potable persistent ce jeudi 24 octobre pour quelques secteurs :</p> <p>Diaka - La Agnès Poirier</p> <p>Les équipes de terrain sont toujours mobilisées, en investigations et interventions pour faire face à ces aléas.</p> <p>Dans ce contexte difficile, le retour à la normale pour ces secteurs ne peut encore être défini à ce stade.</p> <p>La communauté d'agglomération de l'Espace Sud et la Société Martiniquaise des Eaux - SME remercient les abonnés concernés de leur compréhension.</p>
Sainte-Anne	Poirier	2023-10-26 08:00:00-04	2023-10-26 16:00:00-04	14,46139	-60,8596766	<p>[PERTURBATIONS// MARIN - SAINTE-ANNE]</p> <p>En raison de dysfonctionnements ponctuels sur certains réservoirs liés à des défauts temporaires d'approvisionnement en eau, de télécommunications et d'électricité; des perturbations résiduelles de la distribution en eau potable persistent ce jeudi 24 octobre pour quelques secteurs :</p> <p>Diaka - La Agnès Poirier</p> <p>Les équipes de terrain sont toujours mobilisées, en investigations et interventions pour faire face à ces aléas.</p> <p>Dans ce contexte difficile, le retour à la normale pour ces secteurs ne peut encore être défini à ce stade.</p> <p>La communauté d'agglomération de l'Espace Sud et la Société Martiniquaise des Eaux - SME remercient les abonnés concernés de leur compréhension.</p>

7 | Annexes

Ville	Zone identifiée	Début	Fin	Latitude	Longitude	Message
François	Dumaine-Bois Beauregard	2023-10-25 10:45:00-04	2023-10-25 14:00:00-04	14,59785196	-60,89060516	<p>[CASSE// FRANCOIS]</p> <p>En raison d'une casse sur le réseau au quartier Bois Soldat, la distribution en eau potable est interrompue pour les secteurs suivants :</p> <p>Bois Soldat - Morne Lacroix - Beauregard - Mascarasse - Petite France - Magdelonnette</p> <p>L'intervention est en cours. Le retour à la normale est prévu en début d'après-midi.</p> <p>La communauté d'agglomération de l'Espace Sud et la Société Martiniquaise des Eaux - SME remercient les abonnés concernés de leur compréhension et de leur patience.</p>
François	Dumaine-Bois Beauregard	2023-10-25 10:45:00-04	2023-10-25 14:00:00-04	14,59785196	-60,89060516	<p>[CASSE// FRANCOIS]</p> <p>En raison d'une casse sur le réseau au quartier Bois Soldat, la distribution en eau potable est interrompue pour les secteurs suivants :</p> <p>Bois Soldat - Morne Lacroix - Beauregard - Mascarasse - Petite France - Magdelonnette</p> <p>L'intervention est en cours. Le retour à la normale est prévu en début d'après-midi.</p> <p>La communauté d'agglomération de l'Espace Sud et la Société Martiniquaise des Eaux - SME remercient les abonnés concernés de leur compréhension et de leur patience.</p>
Saint-Esprit	Cité Les Gommiers	2023-10-25 10:21:00-04	2023-10-25 15:00:00-04	14,564244	-60,934632	<p>[CASSE// SAINT-ESPRIT]</p> <p>En raison d'une casse sur le réseau au quartier Gueydon, la distribution en eau potable est interrompue pour les secteurs suivants :</p> <p>Lot. Gueydon - Cité Jacques - Duchatel</p> <p>L'intervention est en cours. Le retour à la normale est prévu en début d'après-midi.</p> <p>La communauté d'agglomération de l'Espace Sud et la Société Martiniquaise des Eaux - SME remercient les abonnés concernés de leur compréhension et de leur patience.</p>

7 | Annexes

Ville	Zone identifiée	Début	Fin	Latitude	Longitude	Message
Saint-Esprit	Cité Les Gommiers	2023-10-25 10:21:00-04	2023-10-25 15:00:00-04	14,564244	-60,934632	<p>[CASSE// SAINT-ESPRIT]</p> <p>En raison d'une casse sur le réseau au quartier Gueydon, la distribution en eau potable est interrompue pour les secteurs suivants :</p> <p>Lot. Gueydon - Cité Jacques - Duchatel</p> <p>L'intervention est en cours. Le retour à la normale est prévu en début d'après-midi.</p> <p>La communauté d'agglomération de l'Espace Sud et la Société Martiniquaise des Eaux - SME remercient les abonnés concernés de leur compréhension et de leur patience.</p>
Vauclin	Lotissement Du Stade	2023-10-25 07:00:00-04	2023-10-26 08:00:00-04	14,541555	-60,849545	<p>[PERTURBATIONS// VAUCLIN]</p> <p>En raison d'une suspicion de casse sur le réseau du réservoir BEAUJOLAIS ainsi qu'un défaut électrique sur le pompage alimentant le réservoir MORNE ESCARVILLE, la distribution en eau potable connaît encore des perturbations voire des interruptions pour les secteurs suivants :</p> <p>Réservoir Beaujolais : *Beaujolais - Pérette - Petit Campêche - Petit Pérou - Morne Pérou - La Carrière - La Lucette - Pacquemar - Roblin - Sucrière - Chamfleury</p> <p>Réservoir Morne Escarville : Cap Goujon - Rivière Moquette - Firmin - Morne Escarville - Plaisance - Morne Firmin - Wan - La Neveu - Lanticq</p> <p>De nouvelles investigations sont en cours ce mercredi. Dans ce contexte spécifique, le retour à la normale ne peut être défini à ce stade. La SME met tout en oeuvre pour limiter au maximum l'impact de ces perturbations :</p> <p>Durant cette période, des CUVES d'eau sanitaire seront mises en place, DEMAIN jeudi. Nous vous tiendrons informé de leurs localisations, dès leurs mises en place.</p> <p>La communauté d'agglomération de l'Espace Sud et la Société Martiniquaise des Eaux - SME remercient les abonnés concernés de leur compréhension et de leur patience.</p>

7 | Annexes

Ville	Zone identifiée	Début	Fin	Latitude	Longitude	Message
Vauclin	Lotissement Du Stade	2023-10-25 07:00:00-04	2023-10-26 08:00:00-04	14,541555	-60,849545	<p>[PERTURBATIONS// VAUCLIN]</p> <p>En raison d'une suspicion de casse sur le réseau du réservoir BEAUJOLAIS ainsi qu'un défaut électrique sur le pompage alimentant le réservoir MORNE ESCARVILLE, la distribution en eau potable connaît encore des perturbations voire des interruptions pour les secteurs suivants :</p> <p>Réservoir Beaujolais : *Beaujolais - Pérette - Petit Campêche - Petit Pérou - Morne Pérou - La Carrière - La Lucette - Pacquemar - Roblin - Sucrière - Chamfleury</p> <p>Réservoir Morne Escarville : Cap Goujon - Rivière Moquette - Firmin - Morne Escarville - Plaisance - Morne Firmin - Wan - La Neveu - Lanticq</p> <p>De nouvelles investigations sont en cours ce mercredi. Dans ce contexte spécifique, le retour à la normale ne peut être défini à ce stade. La SME met tout en oeuvre pour limiter au maximum l'impact de ces perturbations :</p> <p>Durant cette période, des CUVES d'eau sanitaire seront mises en place, DEMAIN jeudi. Nous vous tiendrons informé de leurs localisations, dès leurs mises en place.</p> <p>La communauté d'agglomération de l'Espace Sud et la Société Martiniquaise des Eaux - SME remercient les abonnés concernés de leur compréhension et de leur patience.</p>
Vauclin	Pointe Théogène	2023-10-24 06:00:00-04	2023-10-25 08:00:00-04	14,5296231	-60,8328232	<p>[PERTURBATIONS// VAUCLIN]</p> <p>En raison d'un dysfonctionnement sur le réservoir Beaujolais lié à des disjonctions électriques suite aux intempéries, la distribution en eau potable connaît des perturbations voire des interruptions pour les secteurs suivants :</p> <p>*Beaujolais - Pérette - Petit Campêche - Petit Pérou - Morne Pérou - La Carrière - La Lucette - Pacquemar - Roblin - Sucrière - Chamfleury</p> <p>Les interventions sont en cours. Le retour à la normale est prévu en cours de soirée.</p> <p>La communauté d'agglomération de l'Espace Sud et la Société Martiniquaise des Eaux - SME remercient les abonnés concernés de leur compréhension.</p>

7 | Annexes

Ville	Zone identifiée	Début	Fin	Latitude	Longitude	Message
Vauclin	Pointe Théogène	2023-10-24 06:00:00-04	2023-10-25 08:00:00-04	14,5296231	-60,8328232	<p>[PERTURBATIONS// VAUCLIN]</p> <p>En raison d'un dysfonctionnement sur le réservoir Beaujolais lié à des disjonctions électriques suite aux intempéries, la distribution en eau potable connaît des perturbations voire des interruptions pour les secteurs suivants :</p> <p>*Beaujolais - Pérette - Petit Campêche - Petit Pérou - Morne Pérou - La Carrière - La Lucette - Pacquemar - Roblin - Sucrière - Chamfleury</p> <p>Les interventions sont en cours. Le retour à la normale est prévu en cours de soirée.</p> <p>La communauté d'agglomération de l'Espace Sud et la Société Martiniquaise des Eaux - SME remercient les abonnés concernés de leur compréhension.</p>
Rivière-Pilote	29 Rue Des Résistants Caraïbes	2023-10-23 06:00:00-04	2023-10-25 17:00:00-04	14,48770324	-60,90316406	<p>[TRAVAUX // RIVIERE-PILOTE]</p> <p>Le Président de la Communauté d'agglomération de l'Espace Sud et la Société Martiniquaise des Eaux informent les abonnés de la ville de RIVIERE-PILOTE, qu'en raison de travaux de raccordement sur le réseau d'eau potable à Pont Madeleine, la distribution en eau potable connaîtra des perturbations voire des interruptions :</p> <p>MARDI 24 OCTOBRE et MERCREDI 25 OCTOBRE 2023</p> <p>L'intervention se fera entre 8h et 15h.</p> <p>Les quartiers concernés sont : Pont Madeleine, Concorde, Ravine Acajou, Mathurin</p> <p>La SME met tout en œuvre afin de limiter l'impact de ces travaux.</p> <p>Le Président de la Communauté d'agglomération de l'Espace Sud et la Société Martiniquaise des Eaux remercient les clients concernés de leur compréhension.</p>

7 | Annexes

Ville	Zone identifiée	Début	Fin	Latitude	Longitude	Message
Sainte-Luce	Trois-Rivières	2023-10-23 06:00:00-04	2023-10-24 10:00:00-04	14,4737741	-60,9611864	<p>Reporté => [TRAVAUX // SAINTE-LUCE]</p> <p>Le Président de la Communauté d'agglomération de l'Espace Sud et la Société Martiniquaise des Eaux informent les abonnés de la ville de SAINTE-LUCE, qu'en raison de travaux de pose de vanne motorisée sur le réseau d'eau structurant, la distribution en eau potable risque de connaître des perturbations :</p> <p>MARDI 24 OCTOBRE 2023</p> <p>En cas de perturbation avérée, les quartiers pouvant être impactés par ces travaux seront à retrouver sur cette page Info Réseau du site internet, et sur le Facebook (page Groupe Info réseau-Nord).</p> <p>La Société Martiniquaise des Eaux met tout en œuvre afin de limiter l'impact de ces travaux et remercient les abonnés concernés de leur patience et de leur compréhension.</p>
Rivière-Pilote	29 Rue Des Résistants Caraïbes	2023-10-23 06:00:00-04	2023-10-25 17:00:00-04	14,48770324	-60,90316406	<p>[TRAVAUX // RIVIERE-PILOTE]</p> <p>Le Président de la Communauté d'agglomération de l'Espace Sud et la Société Martiniquaise des Eaux informent les abonnés de la ville de RIVIERE-PILOTE, qu'en raison de travaux de raccordement sur le réseau d'eau potable à Pont Madeleine, la distribution en eau potable connaîtra des perturbations voire des interruptions :</p> <p>MARDI 24 OCTOBRE et MERCREDI 25 OCTOBRE 2023</p> <p>L'intervention se fera entre 8h et 15h.</p> <p>Les quartiers concernés sont : Pont Madeleine, Concorde, Ravine Acajou, Mathurin</p> <p>La SME met tout en œuvre afin de limiter l'impact de ces travaux.</p> <p>Le Président de la Communauté d'agglomération de l'Espace Sud et la Société Martiniquaise des Eaux remercient les clients concernés de leur compréhension.</p>

7 | Annexes

Ville	Zone identifiée	Début	Fin	Latitude	Longitude	Message
Sainte-Luce	Trois-Rivières	2023-10-23 06:00:00-04	2023-10-24 10:00:00-04	14,4737741	-60,9611864	<p>Reporté => [TRAVAUX // SAINTE-LUCE]</p> <p>Le Président de la Communauté d'agglomération de l'Espace Sud et la Société Martiniquaise des Eaux informent les abonnés de la ville de SAINTE-LUCE, qu'en raison de travaux de pose de vanne motorisée sur le réseau d'eau structurant, la distribution en eau potable risque de connaître des perturbations :</p> <p>MARDI 24 OCTOBRE 2023</p> <p>En cas de perturbation avérée, les quartiers pouvant être impactés par ces travaux seront à retrouver sur cette page Info Réseau du site internet, et sur le Facebook (page Groupe Info réseau-Nord).</p> <p>La Société Martiniquaise des Eaux met tout en œuvre afin de limiter l'impact de ces travaux et remercient les abonnés concernés de leur patience et de leur compréhension.</p>
Sainte-Anne	Bre La Croix	2023-10-20 09:00:00-04	2023-10-20 15:00:00-04	14,45997956	-60,84594782	<p>[CASSE// SAINTE-ANNE]</p> <p>En raison d'une casse sur le réseau à Cap Chevalier, la distribution en eau potable connaît des perturbations voire des interruptions pour les secteurs suivants :</p> <p>Cap Chevalier - Cap Cabaret - Barrière Lacroix</p> <p>Les interventions sont en cours. Le retour à la normale est prévu en cours d'après-midi.</p> <p>La communauté d'agglomération de l'Espace Sud et la Société Martiniquaise des Eaux - SME remercient les abonnés concernés de leur compréhension et de leur patience.</p>
Sainte-Anne	Bre La Croix	2023-10-20 09:00:00-04	2023-10-20 15:00:00-04	14,45997956	-60,84594782	<p>[CASSE// SAINTE-ANNE]</p> <p>En raison d'une casse sur le réseau à Cap Chevalier, la distribution en eau potable connaît des perturbations voire des interruptions pour les secteurs suivants :</p> <p>Cap Chevalier - Cap Cabaret - Barrière Lacroix</p> <p>Les interventions sont en cours. Le retour à la normale est prévu en cours d'après-midi.</p> <p>La communauté d'agglomération de l'Espace Sud et la Société Martiniquaise des Eaux - SME remercient les abonnés concernés de leur compréhension et de leur patience.</p>

7 | Annexes

Ville	Zone identifiée	Début	Fin	Latitude	Longitude	Message
Trinité	Cité Beausejour	2023-10-19 16:00:00-04	2023-10-19 22:00:00-04	14,7423114	-60,947816	<p>[TRAVAUX RESEAU // TRINITE]</p> <p>En raison de travaux de pose de vanne sur le réseau structurant à Trinité, la distribution en eau potable connaît des perturbations voire des interruptions pour les secteurs suivants :</p> <p>JEUDI 19 OCTOBRE 2023</p> <p>La Moïse - Fleur d'Épée - Raisinier - Anse Belgrade - Beausejour - Pointe Marcussy - Anse Bellune - Autre Bord</p> <p>Les interventions sont en cours d'achèvement, ce jeudi. Le retour à la normale se fera en cours de soirée.</p> <p>La Société Martiniquaise des Eaux remercient les abonnés concernés de leur patience et de leur compréhension.</p>
Trinité	Cité Beausejour	2023-10-19 16:00:00-04	2023-10-19 22:00:00-04	14,7423114	-60,947816	<p>[TRAVAUX RESEAU // TRINITE]</p> <p>En raison de travaux de pose de vanne sur le réseau structurant à Trinité, la distribution en eau potable connaît des perturbations voire des interruptions pour les secteurs suivants :</p> <p>JEUDI 19 OCTOBRE 2023</p> <p>La Moïse - Fleur d'Épée - Raisinier - Anse Belgrade - Beausejour - Pointe Marcussy - Anse Bellune - Autre Bord</p> <p>Les interventions sont en cours d'achèvement, ce jeudi. Le retour à la normale se fera en cours de soirée.</p> <p>La Société Martiniquaise des Eaux remercient les abonnés concernés de leur patience et de leur compréhension.</p>
Trois-Îlets	Rue Caret	2023-10-19 10:00:00-04	2023-10-19 13:00:00-04	14,531556	-61,071196	<p>[CASSE// TROIS-ILETS]</p> <p>En raison d'une casse sur le réseau à l'Anse à l'Ane, la distribution en eau potable connaît des perturbations voire des interruptions pour les secteurs suivants :</p> <p>* Passe-Mon-Temps - Desloges - Papias</p> <p>L'intervention est en cours. Le retour à la normale est prévu en début d'après-midi.</p> <p>La communauté d'agglomération de l'Espace Sud et la Société Martiniquaise des Eaux - SME remercient les abonnés concernés de leur compréhension.</p>

7 | Annexes

Ville	Zone identifiée	Début	Fin	Latitude	Longitude	Message
Trois-Îlets	Rue Caret	2023-10-19 10:00:00-04	2023-10-19 13:00:00-04	14,531556	-61,071196	<p>[CASSE// TROIS-ILETS]</p> <p>En raison d'une casse sur le réseau à l'Anse à l'Ane, la distribution en eau potable connaît des perturbations voire des interruptions pour les secteurs suivants :</p> <p>* Passe-Mon-Temps - Desloges - Papias</p> <p>L'intervention est en cours. Le retour à la normale est prévu en début d'après-midi.</p> <p>La communauté d'agglomération de l'Espace Sud et la Société Martiniquaise des Eaux - SME remercient les abonnés concernés de leur compréhension.</p>
Anses-d'Arlet	Rue Des Pecheurs	2023-10-18 11:00:00-04	2023-10-18 16:00:00-04	14,46819583	-61,06933512	<p>[CASSE// ANSES D'ARLETS]</p> <p>En raison d'une casse sur le réseau, la distribution en eau potable connaît des perturbations voire des interruptions pour le secteur suivant :</p> <p>Petite Anse</p> <p>L'intervention est en cours. Le retour à la normale est prévu en cours d'après-midi.</p> <p>La communauté d'agglomération de l'Espace Sud et la Société Martiniquaise des Eaux - SME remercient les abonnés concernés de leur compréhension.</p>
Anses-d'Arlet	Rue Des Pecheurs	2023-10-18 11:00:00-04	2023-10-18 16:00:00-04	14,46819583	-61,06933512	<p>[CASSE// ANSES D'ARLETS]</p> <p>En raison d'une casse sur le réseau, la distribution en eau potable connaît des perturbations voire des interruptions pour le secteur suivant :</p> <p>Petite Anse</p> <p>L'intervention est en cours. Le retour à la normale est prévu en cours d'après-midi.</p> <p>La communauté d'agglomération de l'Espace Sud et la Société Martiniquaise des Eaux - SME remercient les abonnés concernés de leur compréhension.</p>
François	Morne Pitault	2023-10-18 08:05:00-04	2023-10-18 13:00:00-04	14,6243891	-60,9448473	<p>[INTERVENTION// FRANCOIS]</p> <p>En raison d'une intervention sur le réseau, la distribution en eau potable connaît des perturbations voire des interruptions pour les secteurs suivants :</p> <p>* Morne Pitault</p> <p>L'intervention est en cours. Le retour à la normale est prévu en début d'après-midi.</p> <p>La communauté d'agglomération de l'Espace Sud et la Société Martiniquaise des Eaux -</p>

7 | Annexes

Ville	Zone identifiée	Début	Fin	Latitude	Longitude	Message
						SME remercient les abonnés concernés de leur compréhension.
François	Morne Pitault	2023-10-18 08:05:00-04	2023-10-18 13:00:00-04	14,6243891	-60,9448473	<p>[INTERVENTION// FRANCOIS]</p> <p>En raison d'une intervention sur le réseau, la distribution en eau potable connaît des perturbations voire des interruptions pour les secteurs suivants :</p> <p>* Morne Pitault</p> <p>L'intervention est en cours. Le retour à la normale est prévu en début d'après-midi.</p> <p>La communauté d'agglomération de l'Espace Sud et la Société Martiniquaise des Eaux - SME remercient les abonnés concernés de leur compréhension.</p>
Trinité	Rue Du Sandragon-Za Du Bac	2023-10-18 06:00:00-04	2023-10-19 16:00:00-04	14,728583	-60,948079	<p>[TRAVAUX RESEAU // TRINITE]</p> <p>La Société Martiniquaise des Eaux informent les abonnés des villes de TRINITE et ROBERT, qu'en raison de travaux de pose de vanne sur le réseau structurant à Trinité, la distribution en eau potable risque de connaître des perturbations :</p> <p>JEUDI 19 OCTOBRE 2023</p> <p>En cas de perturbation avérée, les quartiers pouvant être impactés par ces travaux seront à retrouver sur cette page Info Réseau du site internet, et sur le Facebook (page Groupe Info réseau-Nord).</p> <p>La Société Martiniquaise des Eaux met tout en œuvre afin de limiter l'impact de ces travaux et remercient les abonnés concernés de leur patience et de leur compréhension.</p>

7 | Annexes

Ville	Zone identifiée	Début	Fin	Latitude	Longitude	Message
François	Saint Laurent Est	2023-10-18 06:00:00-04	2023-10-19 16:00:00-04	14,59322986	-60,91129739	<p>[TRAVAUX RESEAU // TRINITE-SUD ATLANTIQUE]</p> <p>Le Président de la Communauté d'agglomération de l'Espace Sud et la Société Martiniquaise des Eaux informent les abonnés du centre et sud atlantique, qu'en raison de travaux de pose de vanne sur le réseau structurant à Trinité, la distribution en eau potable risque de connaître des perturbations :</p> <p>JEUDI 19 OCTOBRE 2023</p> <p>La SME met tout en œuvre afin de limiter l'impact de ces travaux.</p> <p>En cas de perturbation avérée, les quartiers pouvant être impactés par ces travaux seront à retrouver sur cette page Info Réseau du site internet, et sur le Facebook (page Groupe Info réseau SUD).</p> <p>Le Président de la Communauté d'agglomération de l'Espace Sud et la Société Martiniquaise des Eaux remercient les abonnés concernés de leur patience et de leur compréhension.</p>
Trinité	Rue Du Sandragon-Za Du Bac	2023-10-18 06:00:00-04	2023-10-19 16:00:00-04	14,728583	-60,948079	<p>[TRAVAUX RESEAU // TRINITE]</p> <p>La Société Martiniquaise des Eaux informent les abonnés des villes de TRINITE et ROBERT, qu'en raison de travaux de pose de vanne sur le réseau structurant à Trinité, la distribution en eau potable risque de connaître des perturbations :</p> <p>JEUDI 19 OCTOBRE 2023</p> <p>En cas de perturbation avérée, les quartiers pouvant être impactés par ces travaux seront à retrouver sur cette page Info Réseau du site internet, et sur le Facebook (page Groupe Info réseau-Nord).</p> <p>La Société Martiniquaise des Eaux met tout en œuvre afin de limiter l'impact de ces travaux et remercient les abonnés concernés de leur patience et de leur compréhension.</p>

7 | Annexes

Ville	Zone identifiée	Début	Fin	Latitude	Longitude	Message
François	Saint Laurent Est	2023-10-18 06:00:00-04	2023-10-19 16:00:00-04	14,59322986	-60,91129739	<p>[TRAVAUX RESEAU // TRINITE-SUD ATLANTIQUE]</p> <p>Le Président de la Communauté d'agglomération de l'Espace Sud et la Société Martiniquaise des Eaux informent les abonnés du centre et sud atlantique, qu'en raison de travaux de pose de vanne sur le réseau structurant à Trinité, la distribution en eau potable risque de connaître des perturbations :</p> <p>JEUDI 19 OCTOBRE 2023</p> <p>La SME met tout en œuvre afin de limiter l'impact de ces travaux.</p> <p>En cas de perturbation avérée, les quartiers pouvant être impactés par ces travaux seront à retrouver sur cette page Info Réseau du site internet, et sur le Facebook (page Groupe Info réseau SUD).</p> <p>Le Président de la Communauté d'agglomération de l'Espace Sud et la Société Martiniquaise des Eaux remercient les abonnés concernés de leur patience et de leur compréhension.</p>
François	Morne Serpent	2023-10-17 11:00:00-04	2023-10-17 12:00:00-04	14,6247517	-60,9427263	<p>[INTERVENTION// FRANCOIS]</p> <p>En raison d'une intervention sur le réseau, la distribution en eau potable connaît des perturbations voire des interruptions pour les secteurs suivants :</p> <p>Morne Pitault - Des Roses - Bel Ame</p> <p>L'intervention est en cours. Le retour à la normale est prévu en début d'après-midi.</p> <p>La communauté d'agglomération de l'Espace Sud et la Société Martiniquaise des Eaux - SME remercient les abonnés concernés de leur compréhension.</p>
François	Morne Serpent	2023-10-17 11:00:00-04	2023-10-17 12:00:00-04	14,6247517	-60,9427263	<p>[INTERVENTION// FRANCOIS]</p> <p>En raison d'une intervention sur le réseau, la distribution en eau potable connaît des perturbations voire des interruptions pour les secteurs suivants :</p> <p>Morne Pitault - Des Roses - Bel Ame</p> <p>L'intervention est en cours. Le retour à la normale est prévu en début d'après-midi.</p> <p>La communauté d'agglomération de l'Espace Sud et la Société Martiniquaise des Eaux - SME remercient les abonnés concernés de leur compréhension.</p>

7 | Annexes

Ville	Zone identifiée	Début	Fin	Latitude	Longitude	Message
Vauclin	1354 Chemin Rural De Cocotte	2023-10-17 08:00:00-04	2023-10-17 21:00:00-04	14,56107703	-60,8669327	<p>[PERTURBATIONS// VAUCLIN]</p> <p>En raison d'un défaut EDF sur la station de pompage qui alimente en eau le réservoir La Montagne, la distribution en eau potable connaît des perturbations voire des interruptions pour les secteurs suivants :</p> <p>* Placide - *La Montagne - Cocotte - Fond Zami - Bel Air - Coulée d'Or - Anse Felder</p> <p>Les interventions ont été réalisées. Le retour à la normale se fait progressivement en cours d'après-midi jusqu'à ce soir, le temps du remplissage du réservoir.</p> <p>La communauté d'agglomération de l'Espace Sud et la Société Martiniquaise des Eaux - SME remercient les abonnés concernés de leur compréhension.</p>
Vauclin	1354 Chemin Rural De Cocotte	2023-10-17 08:00:00-04	2023-10-17 21:00:00-04	14,56107703	-60,8669327	<p>[PERTURBATIONS// VAUCLIN]</p> <p>En raison d'un défaut EDF sur la station de pompage qui alimente en eau le réservoir La Montagne, la distribution en eau potable connaît des perturbations voire des interruptions pour les secteurs suivants :</p> <p>* Placide - *La Montagne - Cocotte - Fond Zami - Bel Air - Coulée d'Or - Anse Felder</p> <p>Les interventions ont été réalisées. Le retour à la normale se fait progressivement en cours d'après-midi jusqu'à ce soir, le temps du remplissage du réservoir.</p> <p>La communauté d'agglomération de l'Espace Sud et la Société Martiniquaise des Eaux - SME remercient les abonnés concernés de leur compréhension.</p>
Marin	Cap Bois Neuf	2023-10-16 17:00:00-04	2023-10-17 17:00:00-04	14,4801579	-60,8387816	<p>[CASSE// MARIN]</p> <p>En raison d'une casse sur le réseau au quartier Cap Macré hier, la distribution en eau potable connaît des perturbations voire des interruptions pour les secteurs suivants :</p> <p>Cap Macré</p> <p>Les interventions sont en cours. Le retour à la normale est prévu en cours de journée, ce mardi.</p> <p>La communauté d'agglomération de l'Espace Sud et la Société Martiniquaise des Eaux - SME remercient les abonnés concernés de leur compréhension.</p>

7 | Annexes

Ville	Zone identifiée	Début	Fin	Latitude	Longitude	Message
Diamant	Lotissement Lucito	2023-10-16 17:00:00-04	2023-10-17 17:00:00-04	14,4821188	-61,0163896	<p>[CASSE// DIAMANT]</p> <p>En raison d'une casse sur le réseau hier soir, la distribution en eau potable connaît des perturbations voire des interruptions pour les secteurs suivants :</p> <p>Chalopin Haut</p> <p>Les interventions sont en cours. Le retour à la normale est prévu en cours de journée, ce mardi.</p> <p>La communauté d'agglomération de l'Espace Sud et la Société Martiniquaise des Eaux - SME remercient les abonnés concernés de leur compréhension.</p>
Marin	Cap Bois Neuf	2023-10-16 17:00:00-04	2023-10-17 17:00:00-04	14,4801579	-60,8387816	<p>[CASSE// MARIN]</p> <p>En raison d'une casse sur le réseau au quartier Cap Macré hier, la distribution en eau potable connaît des perturbations voire des interruptions pour les secteurs suivants :</p> <p>Cap Macré</p> <p>Les interventions sont en cours. Le retour à la normale est prévu en cours de journée, ce mardi.</p> <p>La communauté d'agglomération de l'Espace Sud et la Société Martiniquaise des Eaux - SME remercient les abonnés concernés de leur compréhension.</p>
Diamant	Lotissement Lucito	2023-10-16 17:00:00-04	2023-10-17 17:00:00-04	14,4821188	-61,0163896	<p>[CASSE// DIAMANT]</p> <p>En raison d'une casse sur le réseau hier soir, la distribution en eau potable connaît des perturbations voire des interruptions pour les secteurs suivants :</p> <p>Chalopin Haut</p> <p>Les interventions sont en cours. Le retour à la normale est prévu en cours de journée, ce mardi.</p> <p>La communauté d'agglomération de l'Espace Sud et la Société Martiniquaise des Eaux - SME remercient les abonnés concernés de leur compréhension.</p>
Diamant	45 Rue Justin Roc	2023-10-16 12:00:00-04	2023-10-16 18:00:00-04	14,48020589	-61,02539918	<p>[CASSE// DIAMANT]</p> <p>En raison d'une casse sur le réseau au Bourg, la distribution en eau potable connaît des perturbations voire des interruptions pour les secteurs suivants :</p> <p>Bourg - Dizac - Jacqua - La Michelle - La Cherry - Anse Cafard</p> <p>L'intervention est en cours. Le retour à la normale est prévu en fin d'après-midi.</p> <p>La communauté d'agglomération de l'Espace Sud et la Société</p>

7 | Annexes

Ville	Zone identifiée	Début	Fin	Latitude	Longitude	Message
						Martiniquaise des Eaux - SME remercient les abonnés concernés de leur compréhension.
François	15 Dumaine Sud	2023-10-16 12:00:00-04	2023-10-16 13:00:00-04	14,58743727	-60,90352718	<p>[INTERVENTION// FRANCOIS - SAINT-ESPRIT]</p> <p>En raison d'une intervention sur le réseau, la distribution en eau potable connaît des perturbations voire des interruptions pour les secteurs suivants :</p> <p>François : Morne Acajou - Morne Valentin La Gilot - Raisinier - Saint- Ange - Placide - Bois Blanc - La Roussane - Périola - La Digue - La Fontane - La Nuquette - La Manzo - La Farelle - Fond Lamy</p> <p>Saint-Esprit : Morne Babet Baldara - Thibaut - Bontemps la Cour</p> <p>L'intervention est en cours. Le retour à la normale est prévu en début d'après-midi.</p> <p>La communauté d'agglomération de l'Espace Sud et la Société Martiniquaise des Eaux - SME remercient les abonnés concernés de leur compréhension.</p>
Diamant	45 Rue Justin Roc	2023-10-16 12:00:00-04	2023-10-16 18:00:00-04	14,48020589	-61,02539918	<p>[CASSE// DIAMANT]</p> <p>En raison d'une casse sur le réseau au Bourg, la distribution en eau potable connaît des perturbations voire des interruptions pour les secteurs suivants :</p> <p>Bourg - Dizac - Jacqua - La Michelle - La Cherry - Anse Cafard</p> <p>L'intervention est en cours. Le retour à la normale est prévu en fin d'après-midi.</p> <p>La communauté d'agglomération de l'Espace Sud et la Société Martiniquaise des Eaux - SME remercient les abonnés concernés de leur compréhension.</p>

7 | Annexes

Ville	Zone identifiée	Début	Fin	Latitude	Longitude	Message
François	15 Dumaine Sud	2023-10-16 12:00:00-04	2023-10-16 13:00:00-04	14,58743727	-60,90352718	<p>[INTERVENTION// FRANCOIS - SAINT-ESPRIT]</p> <p>En raison d'une intervention sur le réseau, la distribution en eau potable connaît des perturbations voire des interruptions pour les secteurs suivants :</p> <p>François : Morne Acajou - Morne Valentin La Gilot - Raisinier - Saint-Ange - Placide - Bois Blanc - La Roussane - Périola - La Digue - La Fontane - La Nuquette - La Manzo - La Farelle - Fond Lamy</p> <p>Saint-Esprit : Morne Babet Baldara - Thibaut - Bontemps la Cour</p> <p>L'intervention est en cours. Le retour à la normale est prévu en début d'après-midi.</p> <p>La communauté d'agglomération de l'Espace Sud et la Société Martiniquaise des Eaux - SME remercient les abonnés concernés de leur compréhension.</p>
Sainte-Anne	Lotissement Champfleury	2023-10-16 10:00:00-04	2023-10-16 14:00:00-04	14,4706089	-60,8396781	<p>[CASSE// SAINTE-ANNE]</p> <p>En raison d'une casse sur le réseau au quartier Cap Ferré, la distribution en eau potable connaît des perturbations voire des interruptions pour les secteurs suivants :</p> <p>Cap Ferré</p> <p>L'intervention est en cours. Le retour à la normale est prévu en cours d'après-midi.</p> <p>La communauté d'agglomération de l'Espace Sud et la Société Martiniquaise des Eaux - SME remercient les abonnés concernés de leur compréhension.</p>
Sainte-Anne	Lotissement Champfleury	2023-10-16 10:00:00-04	2023-10-16 14:00:00-04	14,4706089	-60,8396781	<p>[CASSE// SAINTE-ANNE]</p> <p>En raison d'une casse sur le réseau au quartier Cap Ferré, la distribution en eau potable connaît des perturbations voire des interruptions pour les secteurs suivants :</p> <p>Cap Ferré</p> <p>L'intervention est en cours. Le retour à la normale est prévu en cours d'après-midi.</p> <p>La communauté d'agglomération de l'Espace Sud et la Société Martiniquaise des Eaux - SME remercient les abonnés concernés de leur compréhension.</p>

7 | Annexes

Ville	Zone identifiée	Début	Fin	Latitude	Longitude	Message
Vauclin	Pointe Théogène	2023-10-14 13:00:00-04	2023-10-14 23:00:00-04	14,5296231	-60,8328232	<p>[CASSE// VAUCLIN]</p> <p>En raison d'une casse sur le réseau du réservoir Beaujolais, la distribution en eau potable connaît des perturbations voire des interruptions pour les secteurs suivants :</p> <p>Beaujolais - Pérette - Petit Campêche - Petit Pérou - Morne Pérou - La Carrière - La Lucette - Pacquemar - Roblin - Sucrière - Chamfleury</p> <p>L'intervention est en cours. Le retour à la normale est prévu en cours de soirée.</p> <p>La communauté d'agglomération de l'Espace Sud et la Société Martiniquaise des Eaux - SME remercient les abonnés concernés de leur compréhension.</p>
Vauclin	Pointe Théogène	2023-10-14 13:00:00-04	2023-10-14 23:00:00-04	14,5296231	-60,8328232	<p>[CASSE// VAUCLIN]</p> <p>En raison d'une casse sur le réseau du réservoir Beaujolais, la distribution en eau potable connaît des perturbations voire des interruptions pour les secteurs suivants :</p> <p>Beaujolais - Pérette - Petit Campêche - Petit Pérou - Morne Pérou - La Carrière - La Lucette - Pacquemar - Roblin - Sucrière - Chamfleury</p> <p>L'intervention est en cours. Le retour à la normale est prévu en cours de soirée.</p> <p>La communauté d'agglomération de l'Espace Sud et la Société Martiniquaise des Eaux - SME remercient les abonnés concernés de leur compréhension.</p>
Marin	Cap Macre	2023-10-14 09:00:00-04	2023-10-14 20:00:00-04	14,4756031	-60,8364049	<p>[CASSE// MARIN]</p> <p>En raison d'une casse sur le réseau au quartier Cap Macré, la distribution en eau potable connaît des perturbations voire des interruptions pour les secteurs suivants :</p> <p>Cap Macré</p> <p>L'intervention est en cours. Le retour à la normale est prévu en fin de journée.</p> <p>La communauté d'agglomération de l'Espace Sud et la Société Martiniquaise des Eaux - SME remercient les abonnés concernés de leur compréhension.</p>

7 | Annexes

Ville	Zone identifiée	Début	Fin	Latitude	Longitude	Message
Marin	Cap Macre	2023-10-14 09:00:00-04	2023-10-14 20:00:00-04	14,4756031	-60,8364049	<p>[CASSE// MARIN]</p> <p>En raison d'une casse sur le réseau au quartier Cap Macré, la distribution en eau potable connaît des perturbations voire des interruptions pour les secteurs suivants :</p> <p>Cap Macré</p> <p>L'intervention est en cours. Le retour à la normale est prévu en fin de journée.</p> <p>La communauté d'agglomération de l'Espace Sud et la Société Martiniquaise des Eaux - SME remercient les abonnés concernés de leur compréhension.</p>
François	Morne Serpent	2023-10-13 09:00:00-04	2023-10-13 12:00:00-04	14,6247517	-60,9427263	<p>[CASSE// FRANCOIS]</p> <p>En raison d'une casse sur le réseau au quartier Des Roses, la distribution en eau potable est interrompue pour les secteurs suivants :</p> <p>Des Roses - Boisneuf</p> <p>L'intervention est en cours. Le retour à la normale est prévu en fin de matinée.</p> <p>La communauté d'agglomération de l'Espace Sud et la Société Martiniquaise des Eaux - SME remercient les abonnés concernés de leur compréhension et de leur patience.</p>
Robert	Bonneau	2023-10-12 06:00:00-04	2023-10-13 17:00:00-04	14,6959403	-60,9497882	<p>[LAVAGE de RESERVOIR // ROBERT]</p> <p>La Société Martiniquaise des Eaux informent les abonnés que pour garantir la qualité de l'eau distribuée, le lavage du réservoir ESTRADÉ (MONT VERT) est programmé au :</p> <p>VENDREDI 13 OCTOBRE 2023</p> <p>L'alimentation en eau potable sera donc interrompue, durant cette journée, pour les quartiers ci-dessous.</p> <p>Aussi, pour certaines habitations, des perturbations sont possibles dès la veille au soir.</p> <p>Mont Vert - Leconte - Bonneau - L'Estrade - Lazaret - Petit Galion - Pointe Jean-Claude</p> <p>La SME met tout en œuvre afin de limiter l'impact de ces travaux.</p> <p>La Société Martiniquaise des Eaux - SME remercient les abonnés concernés de leur compréhension.</p>

7 | Annexes

Ville	Zone identifiée	Début	Fin	Latitude	Longitude	Message
Sainte-Luce	40 Rue Du Père Novion	2023-10-11 11:00:00-04	2023-10-11 15:00:00-04	14,475808	-60,926776	<p>[CASSE// SAINTE-LUCE]</p> <p>En raison d'une casse sur le réseau, la distribution en eau potable connaît des perturbations voire des interruptions pour les secteurs suivants :</p> <p>Epinay, Grand Fleur, Chemin Bristol</p> <p>La réparation est en cours. Le retour à la normale est prévu en cours d'après-midi.</p> <p>La communauté d'agglomération de l'Espace Sud et la Société Martiniquaise des Eaux - SME remercient les abonnés concernés de leur compréhension et de leur patience.</p>
Trinité	Chemin Du Fall'Jaun	2023-10-11 06:00:00-04	2023-10-12 17:00:00-04	14,747921	-60,965563	<p>[LAVAGE de RESERVOIR // TRINITE]</p> <p>La Société Martiniquaise des Eaux informent les abonnés que pour garantir la qualité de l'eau distribuée, le lavage du réservoir MORNE CONGO est programmé au :</p> <p>JEUDI 12 OCTOBRE 2023</p> <p>L'alimentation en eau potable sera donc interrompue, durant cette journée, pour les quartiers ci-dessous.</p> <p>Aussi, pour certaines habitations, des perturbations sont possibles dès la veille au soir.</p> <p>La Crique - Morne Figue - Bocage - Bassignac - Brin d'Amour - Morne Poirier</p> <p>La SME met tout en œuvre afin de limiter l'impact de ces travaux.</p> <p>La Société Martiniquaise des Eaux - SME remercient les abonnés concernés de leur compréhension.</p>
Trinité	Lotissement Bord L'Autre	2023-10-10 06:00:00-04	2023-10-11 17:00:00-04	14,7400067	-60,9485986	<p>[LAVAGE de RESERVOIR // TRINITE]</p> <p>La Société Martiniquaise des Eaux informent les abonnés que pour garantir la qualité de l'eau distribuée, le lavage du réservoir BEAUSEJOUR est programmé au :</p> <p>MERCREDI 11 OCTOBRE 2023</p> <p>L'alimentation en eau potable sera donc interrompue, durant cette journée, pour les quartiers ci-dessous.</p> <p>Aussi, pour certaines habitations, des perturbations sont possibles dès la veille au soir.</p> <p>La Moïse - Fleur d'Epée - Raisinier - Anse Belgrade - Beauséjour - Pointe Marcussy - Anse Bellune - Autre Bord</p> <p>La SME met tout en œuvre afin de limiter l'impact de ces travaux.</p>

7 | Annexes

Ville	Zone identifiée	Début	Fin	Latitude	Longitude	Message
						La Société Martiniquaise des Eaux - SME remercient les abonnés concernés de leur compréhension.
Diamant	Rue Des Orphies	2023-10-10 06:00:00-04	2023-10-11 17:00:00-04	14,484408	-60,993174	<p>[LAVAGE de RESERVOIR // DIAMANT]</p> <p>Le Président de la Communauté d'agglomération de l'Espace Sud et la Société Martiniquaise des Eaux informent les abonnés que pour garantir la qualité de l'eau distribuée, le lavage du réservoir MARE POIRIER BAS est programmé le :</p> <p>MERCREDI 11 OCTOBRE 2023</p> <p>L'alimentation en eau potable sera donc interrompue, durant cette journée, pour les quartiers ci-dessous.</p> <p>Aussi, pour certaines habitations, des perturbations sont possibles dès la veille au soir.</p> <p>O'Mullane -Taupinière - Fond Manoel</p> <p>La SME met tout en œuvre afin de limiter l'impact de ces travaux.</p> <p>Le Président de la Communauté d'agglomération de l'Espace Sud et la Société Martiniquaise des Eaux remercient les abonnés concernés de leur compréhension.</p>
François	Chemin Frégate Ouest 1	2023-10-09 09:00:00-04	2023-10-09 12:00:00-04	14,60845842	-60,88293869	<p>[CASSE// FRANCOIS]</p> <p>En raison d'une casse sur le réseau au quartier Frégate, la distribution en eau potable est interrompue pour le secteur suivant :</p> <p>📍 Frégate Ouest</p> <p>L'intervention est en cours. Le retour à la normale est prévu en cours de matinée.</p> <p>La communauté d'agglomération de l'Espace Sud et la Société Martiniquaise des Eaux - SME remercient les abonnés concernés de leur compréhension.</p>

7 | Annexes

Ville	Zone identifiée	Début	Fin	Latitude	Longitude	Message
Trinité	Brin D'Amour	2023-10-08 06:00:00-04	2023-10-09 17:00:00-04	14,73435086	-60,97494207	<p>[LAVAGE de RESERVOIR // TRINITE]</p> <p>La Société Martiniquaise des Eaux informe les abonnés que pour garantir la qualité de l'eau distribuée, le lavage du réservoir BRIN D'AMOUR est programmé au :</p> <p>LUNDI 09 OCTOBRE 2023</p> <p>L'alimentation en eau potable sera donc interrompue, durant cette journée, pour les quartiers ci-dessous.</p> <p>Aussi, pour certaines habitations, des perturbations sont possibles dès la veille au soir.</p> <p>*Brin d'Amour - Duferret – Bassignac</p> <p>La SME met tout en œuvre afin de limiter l'impact de ces travaux.</p> <p>La Société Martiniquaise des Eaux - SME remercie les abonnés concernés de leur compréhension.</p>
Robert	Lotissement Les Eaux Vives	2023-10-05 16:00:00-04	2023-10-06 08:00:00-04	14,6722651	-60,9449913	<p>[PERTURBATIONS// ROBERT]</p> <p>En raison d'un défaut au niveau du réservoir Bourg, la distribution d'eau potable connaît des perturbations voire des interruptions pour les secteurs suivants :</p> <p>Bourg - Pontalery - Courbaril</p> <p>La réparation est en cours. Le retour à la normale est prévu en cours de soirée, le temps du remplissage du réservoir.</p> <p>La Société Martiniquaise des Eaux - SME remercie les abonnés concernés de leur compréhension.</p>
Sainte-Anne	Quartier Bareto	2023-10-05 09:00:00-04	2023-10-05 15:00:00-04	14,4493224	-60,8604735	<p>[CASSE// SAINTE-ANNE]</p> <p>En raison d'une casse sur le réseau au quartier Crève coeur, la distribution en eau potable connaît des perturbations voire des interruptions pour les secteurs suivants :</p> <p>* Crève Coeur - Barrière Lacroix - Petite Versaille</p> <p>L'intervention est en cours. Le retour à la normale est prévu en cours d'après-midi.</p> <p>La communauté d'agglomération de l'Espace Sud et la Société Martiniquaise des Eaux - SME remercie les abonnés concernés de leur compréhension et de leur patience.</p>

7 | Annexes

Ville	Zone identifiée	Début	Fin	Latitude	Longitude	Message
Trois-Îlets	Rue De La Dorade	2023-10-05 09:00:00-04	2023-10-05 14:00:00-04	14,5413879	-61,0636823	<p>[CASSE// TROIS-ILETS]</p> <p>En raison d'une casse sur le réseau à l'Anse à l'Ane, la distribution en eau potable connaît des perturbations voire des interruptions pour les secteurs suivants :</p> <ul style="list-style-type: none"> Anse à l'Ane - Rue des Balaous <p>L'intervention est en cours. Le retour à la normale est prévu en début d'après-midi.</p> <p>La communauté d'agglomération de l'Espace Sud et la Société Martiniquaise des Eaux - SME remercient les abonnés concernés de leur compréhension et de leur patience.</p>
Robert	6 Gaschette	2023-10-04 15:00:00-04	2023-10-05 18:00:00-04	14,68817556	-60,93857381	<p>[TRAVAUX RESEAU // ROBERT]</p> <p>La Société Martiniquaise des Eaux informe les abonnés de la ville du ROBERT, qu'en raison de travaux de réparation d'une casse sur le réseau structurant au Robert, la distribution en eau potable risque de connaître des perturbations :</p> <p>📅 JEUDI 05 OCTOBRE 2023</p> <ul style="list-style-type: none"> En cas de perturbation avérée, les quartiers pouvant être impactés par ces travaux seront à retrouver sur la page du site internet www.smeaux.fr, et sur le Facebook (page Groupe Info réseau). <p>Aussi, dans le secteur de ces travaux situés au niveau de la RN1 à proximité du centre commercial Océanis du Robert, le trafic routier sera fortement impacté.</p> <p>La Société Martiniquaise des Eaux met tout en œuvre afin de limiter l'impact de ces travaux et remercient les abonnés concernés de leur patience et de leur compréhension.</p>
Rivière-Pilote	6 Cité Pomponne	2023-10-04 09:00:00-04	2023-10-04 14:00:00-04	14,48564791	-60,90661011	<p>[CASSE// RIVIERE-PILOTE]</p> <p>En raison d'une casse sur le réseau au quartier Petit Coton, la distribution en eau potable connaît des perturbations voire des interruptions pour les secteurs suivants :</p> <ul style="list-style-type: none"> * Petit Coton - Bourg <p>L'intervention est en cours, ce mercredi. Le retour à la normale est prévu en début d'après-midi.</p> <p>La communauté d'agglomération de l'Espace Sud et la Société Martiniquaise des Eaux - SME remercient les abonnés concernés de leur compréhension et de leur patience.</p>

7 | Annexes

Ville	Zone identifiée	Début	Fin	Latitude	Longitude	Message
Rivière-Salée	Bourg-La Laugier	2023-10-04 09:00:00-04	2023-10-04 14:00:00-04	14,52227997	-60,97982876	<p>[CASSE// RIVIERE-SALEE]</p> <p>En raison d'une casse sur le réseau à la ZAC Laugier, la distribution en eau potable connaît des perturbations voire des interruptions pour les secteurs suivants :</p> <p>* ZAC La Laugier</p> <p>L'intervention est en cours, ce mercredi. Le retour à la normale est prévu en début d'après-midi.</p> <p>La communauté d'agglomération de l'Espace Sud et la Société Martiniquaise des Eaux - SME remercient les abonnés concernés de leur compréhension et de leur patience.</p>
Trinité	Rue De Beausejour	2023-10-04 07:00:00-04	2023-10-04 14:00:00-04	14,7446812	-60,9447339	<p>[CASSE// TRINITE]</p> <p>En raison d'une casse sur le réseau au quartier Anse Bellune, la distribution d'eau potable connaît des perturbations voire des interruptions pour le secteur suivant :</p> <p>* Anse Bellune</p> <p>La réparation est en cours. Le retour à la normale est prévu en début d'après-midi.</p> <p>La Société Martiniquaise des Eaux - SME remercient les abonnés concernés de leur compréhension.</p>
Diamant	Allee Des Mombins	2023-10-04 06:00:00-04	2023-10-05 17:00:00-04	14,4810447	-61,0161698	<p>[LAVAGE de RÉSERVOIR // DIAMANT]</p> <p>Le Président de la Communauté d'agglomération de l'Espace Sud et la Société Martiniquaise des Eaux informent les abonnés que pour garantir la qualité de l'eau distribuée, le lavage du réservoir LA CHERY est programmé le :</p> <p>JEUDI 05 OCTOBRE 2023</p> <p>L'alimentation en eau potable sera donc interrompue, durant cette journée, pour les quartiers ci-dessous.</p> <p>Aussi, pour certaines habitations, des perturbations sont possibles dès la veille au soir.</p> <p>* La Chery</p> <p>La SME met tout en œuvre afin de limiter l'impact de ces travaux.</p> <p>Le Président de la Communauté d'agglomération de l'Espace Sud et la Société Martiniquaise des Eaux remercient les abonnés concernés de leur compréhension.</p>

7 | Annexes

Ville	Zone identifiée	Début	Fin	Latitude	Longitude	Message
Rivière-Pilote	6 Cité Pomponne	2023-10-03 09:05:00-04	2023-10-04 18:00:00-04	14,48564791	-60,90661011	<p>[PERTURBATIONS RESEAU // SUD]</p> <p>En raison des perturbations sur le réseau d'électricité qui se poursuivent ce mercredi, la distribution en eau potable connaît encore quelques perturbations pour les quartiers suivants :</p> <p>RIVIERE-PILOTE : Saint-Vincent* - Lowensky - Fougainville - Saint Pont - Ravine Braie - Lourdes - Guinot - L'Escouët - Croix Godet* - Morne Vent - (*Morne Wan) : Desruisseaux - Canari Cassé - Bambou - Fond Mûlatre - Morne Vent - La Nau - - Rivière Moquette - La Suin - Vieille Terre Beauregard - Cafetière - Josseaud - Bellevue</p> <p>Les équipes sont toujours mobilisées pour un retour à la normale dans les meilleurs délais, en fonction des retours d'électricité et des temps de remplissage des réservoirs.</p> <p>Le retour à la normale pour ces dernières communes ne peut être défini à ce stade.</p> <p>La communauté d'agglomération de l'Espace Sud et la Société Martiniquaise des Eaux - SME remercient les abonnés concernés de leur compréhension et de leur patience.</p>
Vauclin	Résidence Sigy	2023-10-03 09:00:00-04	2023-10-05 06:00:00-04	14,540801	-60,840984	<p>[PERTURBATIONS RESEAU // SUD]</p> <p>En raison des perturbations sur le réseau d'électricité qui se poursuivent ce mercredi, la distribution en eau potable connaît encore quelques perturbations pour les quartiers suivants :</p> <p>VAUCLIN : *Placide - Ravine Plate - La Montagne - Fond Hubert - Belle Etoile - *La Montagne - Cocotte - Fond Zami - Bel Air - Coulée d'Or - Anse Felder - Placide - Cap Goujon - Rivière Moquette- Morne *Escarvaille - Plaisance - Morne Firmin - Wan - La Neveu - Lanticq - Morne Raquette - Fond Gens Libres - Bellevue</p> <p>Les équipes sont toujours mobilisées pour un retour à la normale dans les meilleurs délais, en fonction des retours d'électricité et des temps de remplissage des réservoirs.</p> <p>Le retour à la normale pour ces dernières communes ne peut être défini à ce stade.</p> <p>La communauté d'agglomération de l'Espace Sud et la Société Martiniquaise des Eaux - SME remercient les abonnés concernés de leur compréhension et de leur patience.</p>

7 | Annexes

Ville	Zone identifiée	Début	Fin	Latitude	Longitude	Message
Saint-Esprit	Chemin Rural De Morne Raidi	2023-10-03 09:00:00-04	2023-10-04 18:05:00-04	14,545826	-60,902461	<p>[PERTURBATIONS RESEAU // SUD]</p> <p>En raison des perturbations sur le réseau d'électricité suite aux orages et fortes pluies, la distribution en eau potable connaît des perturbations pour les quartiers suivants ce jour :</p> <p>SAINTE-ANNE : *Cap Chevalier - Cap Cabaret - Barrière Lacroix - (*Cap Ferré) -Rabat Joie-Champfleury - Belle Languette - Gautonne</p> <p>RIVIERE-PILOTE : (*Morne Wan) : Desruisseaux - Canari Cassé - Bambou - Fond Mûlatre - Morne Vent - La Nau - - Rivière Moquette - La Suin - Vieille Terre Beauregard - Caféière - Josseaud- Bellevue</p> <p>ANSES D'ARLETS/TROIS-ILETS : (*Morne Bigot) - Morne d'Orange - La Plaine - Cerise - Pagerie - Mapou - Morne Mathurin - Cassière - Passe Montemps</p> <p>VAUCLIN : Cap Goujon - Rivière Moquette- Morne *Escarville - Plaisance - Morne Firmin - Wan - La Neveu - Lanticq - Morne Raquette - Fond Gens Libres - Bellevue</p> <p>SAINT-ESPRIT : Firmin - Sept Croisées - Peter Maillet - Valatte - Palmène</p> <p>Les équipes sont mobilisées pour un retour à la normale dans les meilleurs délais, en fonction des retours d'électricité et des temps de remplissage des réservoirs.</p> <p>Le retour à la normale ne peut être défini à ce stade.</p> <p>La communauté d'agglomération de l'Espace Sud et la Société Martiniquaise des Eaux - SME remercient les abonnés concernés de leur compréhension et de leur patience.</p>

7 | Annexes

Ville	Zone identifiée	Début	Fin	Latitude	Longitude	Message
Trinité	Brin D'Amour	2023-10-03 09:00:00-04	2023-10-04 12:00:00-04	14,73435086	-60,97494207	<p>[PERTURBATIONS METEO]</p> <p>En raison des orages et fortes pluies impactant les usines de production et des perturbations sur le réseau d'électricité, la distribution en eau potable connaît des perturbations voire des interruptions dans certains quartiers des communes suivantes :</p> <p>GROS-MORNE : Flamboyant - Rivière Lézarde - La Vierge - Sinaï - Dumaine - *Calvaire - Tamarin - *Bois Lézard - Bellevue - Res. Bèl vi - Côte D'Or - *Glotin - Petite Tracée - Deux Terres - Poirier - *Dumaine - Bourg - Lessema - Fraicheur 2 - Bat. Fraicheur - Gpe PL Bagatelle - Manzèl - Res. Abricotier - Phalente Albert - Croix Blanche</p> <p>SAINTE-MARIE : *Bonneville - Rodon - Bois Jadé - Rue Mulâtre - Chertine - Saint Aroman - Bon Air - Félix Mulâtre - Rue Canarie - Bat Bon Air - Bourg *Morne des Esses - *Pérou - Eudorçait</p> <p>TRINITE : Bellevue - Res. Bèl vi</p> <p>Les équipes sont mobilisées.</p> <p>Le retour à la normale ne peut être défini à ce stade.</p> <p>La Société Martiniquaise des Eaux - SME remercient les abonnés de leur compréhension.</p>

7 | Annexes

Ville	Zone identifiée	Début	Fin	Latitude	Longitude	Message
Trois-Îlets	Rue Caret	2023-10-03 09:00:00-04	2023-10-04 12:00:00-04	14,531556	-61,071196	<p>[PERTURBATIONS RESEAU // SUD]</p> <p>En raison des perturbations sur le réseau d'électricité suite aux orages et fortes pluies, la distribution en eau potable connaît des perturbations pour les quartiers suivants ce jour :</p> <p>SAINT-ANNE : *Cap Chevalier - Cap Cabaret - Barrière Lacroix - (*Cap Ferré) -Rabat Joie-Champfleury - Belle Languette - Gautonne</p> <p>RIVIERE-PILOTE : (*Morne Wan) : Desruisseaux - Canari Cassé - Bambou - Fond Mûlatre - Morne Vent - La Nau - - Rivière Moquette - La Suin - Vieille Terre Beauregard - Caféière - Josseaud- Bellevue</p> <p>ANSES D'ARLETS/TROIS-ILETS : (*Morne Bigot) - Morne d'Orange - La Plaine - Cerise - Pagerie - Mapou - Morne Mathurin - Cassière - Passe Montemps</p> <p>VAUCLIN : Cap Goujon - Rivière Moquette- Morne *Escarville - Plaisance - Morne Firmin - Wan - La Neveu - Lanticq - Morne Raquette - Fond Gens Libres - Bellevue</p> <p>SAINT-ESPRIT : Firmin - Sept Croisées - Peter Maillet - Valatte - Palmène</p> <p>Les équipes sont mobilisées pour un retour à la normale dans les meilleurs délais, en fonction des retours d'électricité et des temps de remplissage des réservoirs.</p> <p>Le retour à la normale ne peut être défini à ce stade.</p> <p>La communauté d'agglomération de l'Espace Sud et la Société Martiniquaise des Eaux - SME remercient les abonnés concernés de leur compréhension et de leur patience.</p>

7 | Annexes

Ville	Zone identifiée	Début	Fin	Latitude	Longitude	Message
Sainte-Anne	Bre La Croix	2023-10-03 09:00:00-04	2023-10-04 12:00:00-04	14,45997956	-60,84594782	<p>[PERTURBATIONS RESEAU // SUD]</p> <p>En raison des perturbations sur le réseau d'électricité suite aux orages et fortes pluies, la distribution en eau potable connaît des perturbations pour les quartiers suivants ce jour :</p> <p>SAINTE-ANNE : *Cap Chevalier - Cap Cabaret - Barrière Lacroix - (*Cap Ferré) -Rabat Joie-Champfleury - Belle Languette - Gautonne</p> <p>RIVIERE-PILOTE : (*Morne Wan) : Desruisseaux - Canari Cassé - Bambou - Fond Mûlatre - Morne Vent - La Nau - - Rivière Moquette - La Suin - Vieille Terre Beauregard - Cafetière - Josseaud- Bellevue</p> <p>ANSES D'ARLETS/TROIS-ILETS : (*Morne Bigot) - Morne d'Orange - La Plaine - Cerise - Pagerie - Mapou - Morne Mathurin - Cassière - Passe Montemps</p> <p>VAUCLIN : Cap Goujon - Rivière Moquette- Morne *Escarvaille - Plaisance - Morne Firmin - Wan - La Neveu - Lanticq - Morne Raquette - Fond Gens Libres - Bellevue</p> <p>SAINT-ESPRIT : Firmin - Sept Croisées - Peter Maillet - Valatte - Palmène</p> <p>Les équipes sont mobilisées pour un retour à la normale dans les meilleurs délais, en fonction des retours d'électricité et des temps de remplissage des réservoirs.</p> <p>Le retour à la normale ne peut être défini à ce stade.</p> <p>La communauté d'agglomération de l'Espace Sud et la Société Martiniquaise des Eaux - SME remercient les abonnés concernés de leur compréhension et de leur patience.</p>

7 | Annexes

Ville	Zone identifiée	Début	Fin	Latitude	Longitude	Message
Anses-d'Arlet	Cocoyers	2023-10-03 09:00:00-04	2023-10-04 09:01:00-04	14,5148564	-61,0698966	<p>[PERTURBATIONS RESEAU // SUD]</p> <p>En raison des perturbations sur le réseau d'électricité suite aux orages et fortes pluies, la distribution en eau potable connaît des perturbations pour les quartiers suivants ce jour :</p> <p>SAINTE-ANNE : *Cap Chevalier - Cap Cabaret - Barrière Lacroix - (*Cap Ferré) -Rabat Joie-Champfleury - Belle Languette - Gautonne</p> <p>RIVIERE-PILOTE : (*Morne Wan) : Desruisseaux - Canari Cassé - Bambou - Fond Mûlatre - Morne Vent - La Nau - - Rivière Moquette - La Suin - Vieille Terre Beauregard - Cafetière - Josseaud- Bellevue</p> <p>ANSES D'ARLETS/TROIS-ILETS : (*Morne Bigot) - Morne d'Orange - La Plaine - Cerise - Pagerie - Mapou - Morne Mathurin - Cassière - Passe Montemps</p> <p>VAUCLIN : Cap Goujon - Rivière Moquette- Morne *Escarville - Plaisance - Morne Firmin - Wan - La Neveu - Lanticq - Morne Raquette - Fond Gens Libres - Bellevue</p> <p>SAINT-ESPRIT : Firmin - Sept Croisées - Peter Maillet - Valatte - Palmène</p> <p>Les équipes sont mobilisées pour un retour à la normale dans les meilleurs délais, en fonction des retours d'électricité et des temps de remplissage des réservoirs.</p> <p>Le retour à la normale ne peut être défini à ce stade.</p> <p>La communauté d'agglomération de l'Espace Sud et la Société Martiniquaise des Eaux - SME remercient les abonnés concernés de leur compréhension et de leur patience.</p>

7 | Annexes

Ville	Zone identifiée	Début	Fin	Latitude	Longitude	Message
Rivière-Salée	Undefined	2023-10-03 06:00:00-04	2023-10-04 17:00:00-04	14,5399394	-60,9350607	<p>[LAVAGE de RESERVOIR // RIVIERE-SALEE]</p> <p>Le Président de la Communauté d'agglomération de l'Espace Sud et la Société Martiniquaise des Eaux informent les abonnés que pour garantir la qualité de l'eau distribuée, le lavage du réservoir FOND MASSON est programmé le :</p> <p>MERCREDI 04 OCTOBRE 2023</p> <p>L'alimentation en eau potable sera donc interrompue, durant cette journée, pour les quartiers ci-dessous.</p> <p>Aussi, pour certaines habitations, des perturbations sont possibles dès la veille au soir.</p> <p>Fond Masson - La Reprise - La Suffrin</p> <p>La SME met tout en œuvre afin de limiter l'impact de ces travaux.</p> <p>Le Président de la Communauté d'agglomération de l'Espace Sud et la Société Martiniquaise des Eaux remercient les abonnés concernés de leur compréhension.</p>
François	Pointe Cerisier	2023-10-02 12:00:00-04	2023-10-02 14:00:00-04	14,5922247	-60,871289	<p>[INTERVENTION// FRANCOIS]</p> <p>En raison d'une intervention sur le réseau au quartier Petite France, la distribution en eau potable est interrompue pour le quartier suivant :</p> <p>Petite France</p> <p>L'intervention est en cours. Le retour à la normale est prévu en début d'après-midi.</p> <p>La communauté d'agglomération de l'Espace Sud et la Société Martiniquaise des Eaux - SME remercient les abonnés concernés de leur compréhension et de leur patience.</p>
Marin	10 Rue Victor Schoelcher	2023-10-02 08:00:00-04	2023-10-03 22:00:00-04	14,47120466	-60,87164805	<p>[PERTURBATIONS// MARIN]</p> <p>En raison d'une fuite sur le réseau, la distribution en eau potable connaît des perturbations voire des interruptions pour les secteurs suivants :</p> <p>Pérou</p> <p>Le retour à la normale est prévue pour le 03 Octobre 2023 dans la matinée.</p> <p>La communauté d'agglomération de l'Espace Sud et la Société Martiniquaise des Eaux - SME remercient les abonnés concernés de leur compréhension.</p>

7 | Annexes

Ville	Zone identifiée	Début	Fin	Latitude	Longitude	Message
Rivière-Pilote	97211 Avenue Frantz Fanon	2023-10-02 08:00:00-04	2023-10-03 08:00:00-04	14,49882074	-60,91870833	<p>[PERTURBATIONS // SAINTE-LUCE - RIVIERE-SALEE - RIVIERE-PILOTE]</p> <p>En raison d'une intervention sur la station de pompage alimentant le réservoir d'Epinay, la distribution d'eau potable connaît des perturbations voire des interruptions pour les quartiers suivants :</p> <p>SAINTE-LUCE : Epinay Ti coin - Morne Honoré - Epinay bas - Bristol - Grand Fleur - Bonne Terre - Morne Désir - La Cafetière - la Débat - Lafite - Volcart - Coton - Montravail - Bellay - Bastopole - Morne Vent - Hoblot - Jacques - La Croix - Morne des Pères - Délivry - Fond Moulin - Saint Gaule</p> <p>RIVIERE-SALEE : Guinée Fleury - Pain Bis - Dédé Massy - Massonville - La Dufresne</p> <p>RIVIERE-PILOTE : Coulangue - La Borel</p> <p>Les interventions sont en cours. Le retour à la normale se fera progressivement en cours de soirée, le temps du remplissage du réservoir.</p> <p>La communauté d'agglomération de l'Espace Sud et la Société Martiniquaise des Eaux - SME remercient les abonnés concernés de leur compréhension.</p>
Sainte-Luce	Morne Aux Vents	2023-10-02 08:00:00-04	2023-10-03 08:00:00-04	14,4878217	-60,9287288	<p>[PERTURBATIONS // SAINTE-LUCE - RIVIERE-SALEE - RIVIERE-PILOTE]</p> <p>En raison d'une intervention sur la station de pompage alimentant le réservoir d'Epinay, la distribution d'eau potable connaît des perturbations voire des interruptions pour les quartiers suivants :</p> <p>SAINTE-LUCE : Epinay Ti coin - Morne Honoré - Epinay bas - Bristol - Grand Fleur - Bonne Terre - Morne Désir - La Cafetière - la Débat - Lafite - Volcart - Coton - Montravail - Bellay - Bastopole - Morne Vent - Hoblot - Jacques - La Croix - Morne des Pères - Délivry - Fond Moulin - Saint Gaule</p> <p>RIVIERE-SALEE : Guinée Fleury - Pain Bis - Dédé Massy - Massonville - La Dufresne</p> <p>RIVIERE-PILOTE : Coulangue - La Borel</p> <p>Les interventions sont en cours. Le retour à la normale se fera progressivement en cours de soirée, le temps du remplissage du réservoir.</p> <p>La communauté d'agglomération de l'Espace Sud et la Société Martiniquaise des Eaux - SME remercient les abonnés concernés de leur compréhension.</p>

7 | Annexes

Ville	Zone identifiée	Début	Fin	Latitude	Longitude	Message
Rivière-Salée	Chemin Duharoc Massy	2023-10-02 08:00:00-04	2023-10-03 08:00:00-04	14,513597	-60,948273	<p>[PERTURBATIONS // SAINTE-LUCE - RIVIERE-SALEE - RIVIERE-PILOTE]</p> <p>En raison d'une intervention sur la station de pompage alimentant le réservoir d'Epinay, la distribution d'eau potable connaît des perturbations voire des interruptions pour les quartiers suivants :</p> <p>SAINTE-LUCE : Epinay Ti coin - Morne Honoré - Epinay bas - Bristol - Grand Fleur - Bonne Terre - Morne Désir - La Cafetière - la Débat - Lafite - Volcart - Coton - Montravail - Bellay - Bastopole - Morne Vent - Hoblot - Jacques - La Croix - Morne des Pères - Délivry - Fond Moulin - Saint Gaule</p> <p>RIVIERE-SALEE : Guinée Fleury - Pain Bis - Dédé Massy - Massonville - La Dufresne</p> <p>RIVIERE-PILOTE : Coulangue - La Borel</p> <p>Les interventions sont en cours. Le retour à la normale se fera progressivement en cours de soirée, le temps du remplissage du réservoir.</p> <p>La communauté d'agglomération de l'Espace Sud et la Société Martiniquaise des Eaux - SME remercient les abonnés concernés de leur compréhension.</p>
Marin	Rue Anatole France	2023-10-02 08:00:00-04	2023-10-02 17:00:00-04	14,47144	-60,869622	<p>[PERTURBATIONS// MARIN]</p> <p>En raison d'un dysfonctionnement sur le réseau du réservoir Morne Sulpice, la distribution en eau potable connaît des perturbations voire des interruptions pour les secteurs suivants :</p> <p>Morne Sulpice - Tocnay</p> <p>Les investigations sont en cours. Le retour à la normale n'est pas encore défini à ce stade.</p> <p>La communauté d'agglomération de l'Espace Sud et la Société Martiniquaise des Eaux - SME remercient les abonnés concernés de leur compréhension.</p>
Marin	Lotissement 4 Chemins	2023-10-02 07:00:00-04	2023-10-02 13:00:00-04	14,46982605	-60,85656757	<p>[CASSE// MARIN]</p> <p>En raison d'une casse sur le réseau, la distribution en eau potable connaît des perturbations voire des interruptions pour les secteurs suivants :</p> <p>Bois Neuf - Morne Flambeau - Le Cap - Cap Macré - Bellevue - Belle Etoile</p> <p>L'intervention est en cours, ce lundi matin. Le retour à la normale est prévu en début d'après-midi.</p>

7 | Annexes

Ville	Zone identifiée	Début	Fin	Latitude	Longitude	Message
						La communauté d'agglomération de l'Espace Sud et la Société Martiniquaise des Eaux - SME remercient les abonnés concernés de leur compréhension et de leur patience.
Rivière-Salée	La Duclos	2023-10-02 06:00:00-04	2023-10-03 17:00:00-04	14,5141646	-60,9621922	<p>[LAVAGE de RESERVOIR // RIVIERE-SALEE]</p> <p>Le Président de la Communauté d'agglomération de l'Espace Sud et la Société Martiniquaise des Eaux informent les abonnés que pour garantir la qualité de l'eau distribuée, le lavage du réservoir THORAILLE est programmé le :</p> <p>MARDI 03 OCTOBRE 2023</p> <p>L'alimentation en eau potable sera donc interrompue, durant cette journée, pour les quartiers ci-dessous.</p> <p>Aussi, pour certaines habitations, des perturbations sont possibles dès la veille au soir.</p> <p>Thoraille - Lot Ibis - Carrière - Duaroc</p> <p>La SME met tout en œuvre afin de limiter l'impact de ces travaux.</p> <p>Le Président de la Communauté d'agglomération de l'Espace Sud et la Société Martiniquaise des Eaux remercient les abonnés concernés de leur compréhension.</p>
Sainte-Anne	Habitation Versailles Petit	2023-09-30 08:00:00-04	2023-10-01 08:00:00-04	14,4598349	-60,8497101	<p>En raison de dysfonctionnements sur le réseau d'adduction, la distribution en eau connaît des perturbations voire des interruptions de service depuis hier soir pour les quartiers indiqués à SAINTE ANNE.</p> <p>*Cap Chevalier - Cap Cabaret - Poirier - Barrière la Croix - Habitation Petite Versailles - Crève Cœur - Mondésir - Fond Repos</p> <p>Un retour à la normale est prévu en début de soirée.</p> <p>La SME et ses équipes vous présentent leurs excuses pour la gêne occasionnée.</p>

7 | Annexes

Ville	Zone identifiée	Début	Fin	Latitude	Longitude	Message
Marin	Voie Communale No 1 Des Caps	2023-09-29 09:05:00-04	2023-09-29 12:00:00-04	14,4787379	-60,846753	<p>[PERTURBATIONS// MARIN]</p> <p>En raison d'une intervention sur le réseau, la distribution en eau potable connaît des perturbations voire des interruptions pour les secteurs suivants :</p> <p>* Bois Neuf - Morne Flambeau - Le Cap - Cap Macré - Bellevue - Belle Etoile</p> <p>L'intervention est en cours. Le retour à la normale est prévu en cours de matinée.</p> <p>La communauté d'agglomération de l'Espace Sud et la Société Martiniquaise des Eaux - SME remercient les abonnés concernés de leur compréhension.</p>
François	Morne L'Enfer 2	2023-09-28 08:05:00-04	2023-09-28 09:30:00-04	14,6094743	-60,9433715	<p>[CASSE// FRANCOIS]</p> <p>En raison d'une casse sur le réseau au quartier Morne Pitault, la distribution en eau potable est interrompue pour le quartier suivant :</p> <p>Morne Pitault</p> <p>L'intervention est en cours. Le retour à la normale est prévu en cours de matinée.</p> <p>La communauté d'agglomération de l'Espace Sud et la Société Martiniquaise des Eaux - SME remercient les abonnés concernés de leur compréhension et de leur patience.</p>
Marin	Rue Anatole France	2023-09-28 08:00:00-04	2023-09-29 12:00:00-04	14,47144	-60,869622	<p>[PERTURBATIONS RESEAU // MARIN - VAUCLIN - FRANCOIS]</p> <p>En raison des perturbations sur le réseau d'électricité suite aux orages d'hier et des perturbations sur le réseau de télécommunication Orange, la distribution en eau potable connaît quelques perturbations résiduelles pour certains quartiers des communes suivantes :</p> <p>MARIN : la Huvet - Morne Vent - Petit Trou - La Berry - Morne Courbaril - Fond Gens Libre (vaucelin) La Vierge - Fouquette - Pérou - Morne Sulpice (riv pilote) - Fonds Debasse</p> <p>FRANCOIS : Morne Acajou - Thibault - Montao - La Francisque - La Dumaine - Bossou</p> <p>VAUCLIN : Cap Goujon - Rivière Moquette- Morne Escarvaille - Plaisance - Morne Firmin - Wan - La Neveu - Lanticq</p> <p>Les équipes sont toujours mobilisées pour un retour à la normale dans les meilleurs délais, en fonction des retours d'électricité et des temps de remplissage des réservoirs.</p> <p>Le retour à la normale sera très</p>

7 | Annexes

Ville	Zone identifiée	Début	Fin	Latitude	Longitude	Message
						<p>progressif jusqu'à demain vendredi en cours de matinée pour certains secteurs.</p> <p>La Société Martiniquaise des Eaux - SME remercient les abonnés de leur patience et de leur compréhension.</p>
François	15 Dumaine Sud	2023-09-28 07:00:00-04	2023-09-29 12:00:00-04	14,58743727	-60,90352718	<p>[PERTURBATIONS RESEAU]</p> <p>En raison des perturbations sur le réseau d'électricité suite aux orages d'hier, la distribution en eau potable connaît quelques perturbations résiduelles pour certains quartiers des communes suivantes :</p> <p>FRANCOIS : Morne Acajou - Thibault - Montao - La Francisque - La Dumaine - Bossou</p> <p>VAUCLIN : Cap Goujon - Rivière Moquette- Morne Escarvaille - Plaisance - Morne Firmin - Wan - La Neveu - Lanticq</p> <p>Les équipes sont toujours mobilisées pour un retour à la normale dans les meilleurs délais, en fonction des retours d'électricité et des temps de remplissage des réservoirs.</p> <p>Le retour à la normale sera très progressif jusqu'à demain vendredi en cours de matinée pour certains secteurs.</p> <p>La Société Martiniquaise des Eaux - SME remercient les abonnés de leur patience et de leur compréhension.</p>

7 | Annexes

Ville	Zone identifiée	Début	Fin	Latitude	Longitude	Message
Vauclin	Rue De La République	2023-09-28 07:00:00-04	2023-09-28 20:00:00-04	14,543756	-60,841149	<p>[PERTURBATIONS RESEAU]</p> <p>En raison des perturbations sur le réseau d'électricité suite aux orages d'hier, la distribution en eau potable connaît quelques perturbations résiduelles pour certains quartiers des communes suivantes :</p> <p>SUD : FRANCOIS - VAUCLIN - RIVIERE-PILOTE - MARIN</p> <p>Les équipes sont toujours mobilisées pour un retour à la normale dans les meilleurs délais, en fonction des retours d'électricité et des temps de remplissage des réservoirs.</p> <p>La Société Martiniquaise des Eaux - SME remercient les abonnés de leur patience et de leur compréhension.</p>
Ducos	Morne Vert	2023-09-27 09:05:00-04	2023-09-27 20:00:00-04	14,5921225	-60,9540071	<p>[PERTURBATIONS METEO]</p> <p>En raison des fortes pluies et des orages impactant les usines de production ainsi que le réseau d'électricité EDF, la distribution en eau potable risque de connaître des perturbations dans certains quartiers des communes suivantes :</p> <p>* SUD : DUCOS - VAUCLIN - RIVIERE-PILOTE - MARIN - SAINTE-LUCE - SAINT-ESPRIT</p> <p>Nous vous tiendrons informés de l'évolution de la situation.</p> <p>La Société Martiniquaise des Eaux - SME remercient les abonnés de leur compréhension.</p>
François	Bois Soldat	2023-09-27 09:00:00-04	2023-09-27 20:00:00-04	14,6019453	-60,8955784	<p>[PERTURBATIONS METEO]</p> <p>En raison des fortes pluies et des orages impactant les usines de production ainsi que le réseau d'électricité EDF, la distribution en eau potable risque de connaître des perturbations dans certains quartiers des communes suivantes :</p> <p>NORD : MARIGOT - GROS-MORNE - LORRAIN - SAINTE-MARIE</p> <p>SUD : FRANCOIS - DUCOS - VAUCLIN - RIVIERE-PILOTE - MARIN - SAINTE-LUCE - SAINT-ESPRIT</p> <p>Nous vous tiendrons informés de l'évolution de la situation.</p> <p>La Société Martiniquaise des Eaux - SME remercient les abonnés de leur compréhension.</p>

7 | Annexes

Ville	Zone identifiée	Début	Fin	Latitude	Longitude	Message
François	Pointe Cerisier	2023-09-27 09:00:00-04	2023-09-27 12:00:00-04	14,5922247	-60,871289	<p>[CASSE// FRANCOIS]</p> <p>En raison d'une casse sur le réseau au quartier Petite France, la distribution en eau potable est interrompue pour le quartier suivant :</p> <p>Petite France</p> <p>L'intervention est en cours. Le retour à la normale est prévu en fin de matinée.</p> <p>La communauté d'agglomération de l'Espace Sud et la Société Martiniquaise des Eaux - SME remercient les abonnés concernés de leur compréhension et de leur patience.</p>
Robert	Rue Clement Barbara	2023-09-27 07:05:00-04	2023-09-27 12:05:00-04	14,6855417	-60,9387204	<p>[CASSE // ROBERT]</p> <p>En raison d'une casse sur le réseau à Cité La Croix, la distribution en eau potable connaît des perturbations voire des interruptions pour les secteurs suivants :</p> <p>Moulin à Vent - Gaschette - Pte Fort - Cité Lacroix - Trou Terre - centre commercial - Oceanis</p> <p>Les interventions sont en cours. Le retour à la normale est prévu en cours de matinée.</p> <p>La Société Martiniquaise des Eaux - SME remercient les abonnés concernés de leur compréhension.</p>
Ducos	Morne Vert	2023-09-27 06:05:00-04	2023-09-28 17:00:00-04	14,5921225	-60,9540071	<p>[LAVAGE de RÉSERVOIR // DUCOS]</p> <p>Le Président de la Communauté d'agglomération de l'Espace Sud et la Société Martiniquaise des Eaux informent les abonnés que pour garantir la qualité de l'eau distribuée, le lavage du réservoir MORNE VERT est programmé le :</p> <p>JEUDI 28 SEPTEMBRE 2023</p> <p>L'alimentation en eau potable sera donc interrompue, durant cette journée, pour les quartiers ci-dessous.</p> <p>Aussi, pour certaines habitations, des perturbations sont possibles dès la veille au soir.</p> <p>Morne Vert - La Cadeau - Fond Savane -Fond d'Or - La Saint-Pierre</p> <p>La SME met tout en œuvre afin de limiter l'impact de ces travaux.</p> <p>Le Président de la Communauté d'agglomération de l'Espace Sud et la Société Martiniquaise des Eaux remercient les abonnés concernés de leur compréhension.</p>

7 | Annexes

Ville	Zone identifiée	Début	Fin	Latitude	Longitude	Message
Sainte-Luce	Rue Victor Hugo	2023-09-26 06:00:00-04	2023-09-27 17:00:00-04	14,4683927	-60,9216204	<p>[LAVAGE de RESERVOIR // SAINTE-LUCE]</p> <p>Le Président de la Communauté d'agglomération de l'Espace Sud et la Société Martiniquaise des Eaux informent les abonnés que pour garantir la qualité de l'eau distribuée, le lavage du réservoir BOURG est programmé le :</p> <p>MERCREDI 27 SEPTEMBRE 2023</p> <p>L'alimentation en eau potable sera donc interrompue, durant cette journée, pour les quartiers ci-dessous.</p> <p>Aussi, pour certaines habitations, des perturbations sont possibles dès la veille au soir.</p> <p>Bourg - ZAC Devile - Cité Ti Mare</p> <p>La SME met tout en œuvre afin de limiter l'impact de ces travaux.</p> <p>Le Président de la Communauté d'agglomération de l'Espace Sud et la Société Martiniquaise des Eaux remercient les abonnés concernés de leur compréhension.</p>
Ducos	Fort-De-France	2023-09-25 08:00:00-04	2023-09-25 15:00:00-04	14,6067284	-60,968185	<p>[PERTURBATIONS // DUCOS]</p> <p>La distribution d'eau potable connaît quelques perturbations résiduelles voire des interruptions pour les secteurs suivants :</p> <p>Bois Rouge</p> <p>Le retour à la normale est en cours, le temps du remplissage du réservoir.</p> <p>La communauté d'agglomération de l'Espace Sud et la Société Martiniquaise des Eaux - SME remercient les abonnés concernés de leur compréhension et de leur patience.</p>
Vauclin	Residence Hibiscus-Sigy	2023-09-25 06:00:00-04	2023-09-26 17:00:00-04	14,5429294	-60,8458862	<p>[LAVAGE de RESERVOIR // VAUCLIN - SAINT-ESPRIT]</p> <p>Le Président de la Communauté d'agglomération de l'Espace Sud et la Société Martiniquaise des Eaux informent les abonnés que pour garantir la qualité de l'eau distribuée, le lavage du réservoir ESCARVILLE est programmé le :</p> <p>📅 MARDI 26 SEPTEMBRE 2023</p> <p>L'alimentation en eau potable sera donc interrompue, durant cette journée, pour les quartiers ci-dessous.</p> <p>Aussi, pour certaines habitations, des perturbations sont possibles dès la veille au soir.</p> <p>📍 Cap Goujon - Rivière Moquette-Morne Escarville - Plaisance - Morne Firmin - Wan - La Neveu - Lanticq -</p> <p>📍 Firmin - Sept Croisées</p> <p>La SME met tout en œuvre afin de limiter l'impact de ces travaux.</p> <p>Le Président de la Communauté d'agglomération de l'Espace Sud et la</p>

7 | Annexes

Ville	Zone identifiée	Début	Fin	Latitude	Longitude	Message
						Société Martiniquaise des Eaux remercient les abonnés concernés de leur compréhension.
Saint-Esprit	Gommiers	2023-09-25 06:00:00-04	2023-09-26 17:00:00-04	14,5621008	-60,9344494	<p>[LAVAGE de RESERVOIR // VAUCLIN - SAINT-ESPRIT]</p> <p>Le Président de la Communauté d'agglomération de l'Espace Sud et la Société Martiniquaise des Eaux informent les abonnés que pour garantir la qualité de l'eau distribuée, le lavage du réservoir ESCARVILLE est programmé le :</p> <p>MARDI 26 SEPTEMBRE 2023</p> <p>L'alimentation en eau potable sera donc interrompue, durant cette journée, pour les quartiers ci-dessous.</p> <p>Aussi, pour certaines habitations, des perturbations sont possibles dès la veille au soir.</p> <p>Cap Goujon - Rivière Moquette-Morne Escarville - Plaisance - Morne Firmin - Wan - La Neveu - Lanticq - Firmin - Sept Croisées</p> <p>La SME met tout en œuvre afin de limiter l'impact de ces travaux.</p> <p>Le Président de la Communauté d'agglomération de l'Espace Sud et la Société Martiniquaise des Eaux remercient les abonnés concernés de leur compréhension.</p>

7 | Annexes

Ville	Zone identifiée	Début	Fin	Latitude	Longitude	Message
François	Lotissement Martienne La	2023-09-24 06:00:00-04	2023-09-25 17:00:00-04	14,615175	-60,910957	<p>[LAVAGE de RESERVOIR // FRANCOIS]</p> <p>Le Président de la Communauté d'agglomération de l'Espace Sud et la Société Martiniquaise des Eaux informent les abonnés que pour garantir la qualité de l'eau distribuée, le lavage du réservoir TRIANON est programmé le :</p> <p>LUNDI 25 SEPTEMBRE 2023</p> <p>L'alimentation en eau potable sera donc interrompue, durant cette journée, pour les quartiers ci-dessous.</p> <p>Aussi, pour certaines habitations, des perturbations sont possibles dès la veille au soir.</p> <p>Trianon - Le Môle - l'Espérance - Le Forcat - Presqu'île - Cotonnerie - Deux Courant</p> <p>La SME met tout en œuvre afin de limiter l'impact de ces travaux.</p> <p>Le Président de la Communauté d'agglomération de l'Espace Sud et la Société Martiniquaise des Eaux remercient les abonnés concernés de leur compréhension.</p>
Robert	Rue Clement Barbara	2023-09-24 06:00:00-04	2023-09-25 14:00:00-04	14,6855417	-60,9387204	<p>[TRAVAUX // ROBERT]</p> <p>La Société Martiniquaise des Eaux informe les abonnés de la ville du ROBERT, qu'en raison de travaux de raccordement sur le réseau d'eau potable à Cité La Croix, la distribution en eau potable connaîtra des perturbations voire des interruptions :</p> <p>LUNDI 25 SEPTEMBRE 2023</p> <p>Cité La Croix - Gachette - Centre Commercial - Trou Terre</p> <p>L'intervention se fera entre 7h et 12h.</p> <p>Le retour à la normale se fera en début d'après-midi.</p> <p>La SME met tout en œuvre afin de limiter l'impact de ces travaux et remercient les abonnés concernés de leur patience et de leur compréhension.</p>
Diamant	Allee Des Mombins	2023-09-22 11:00:00-04	2023-09-22 14:00:00-04	14,4810447	-61,0161698	<p>[CASSE// DIAMANT]</p> <p>En raison d'une casse sur le réseau, la distribution en eau potable connaît des perturbations voire des interruptions pour le secteur suivant :</p> <p>* La Cherry</p> <p>L'intervention est en cours.</p> <p>Le retour à la normale est prévu en début d'après-midi.</p> <p>La communauté d'agglomération de l'Espace Sud et la Société</p>

7 | Annexes

Ville	Zone identifiée	Début	Fin	Latitude	Longitude	Message
						Martiniquaise des Eaux - SME remercient les abonnés concernés de leur compréhension.
Rivière- Salée	Medecin	2023-09-22 09:30:00-04	2023-09-22 12:05:00-04	14,5063143	-60,9846906	[CASSE// RIVIERE-SALEE] En raison d'une casse sur le réseau, la distribution en eau potable connaît des perturbations voire des interruptions pour les secteurs suivants : Mèdecin - Fleury - Moussala L'intervention est en cours. Le retour à la normale est prévu en fin de matinée. La communauté d'agglomération de l'Espace Sud et la Société Martiniquaise des Eaux - SME remercient les abonnés concernés de leur compréhension.
François	Allée Kayali	2023-09-21 10:05:00-04	2023-09-21 13:05:00-04	14,62125	-60,902452	[PERTURBATIONS // FRANCOIS] En raison d'une intervention au niveau du réseau du réservoir de Trianon, la distribution d'eau potable connaît des perturbations voire des interruptions pour les secteurs suivants : Trianon - Le Môle - l'Espérance - Le Forcat - Presqu'île - Cotonnerie - Deux Courant Le retour à la normale est prévu en début d'après-midi au plus tard. La communauté d'agglomération de l'Espace Sud et la Société Martiniquaise des Eaux - SME remercient les abonnés concernés de leur compréhension.
Diamant	Thoraille	2023-09-20 10:00:00-04	2023-09-20 19:00:00-04	14,4888186	-61,0239802	[PERTURBATIONS // DIAMANT] En raison d'un dysfonctionnement au niveau du réservoir de Morne Constant, la distribution en eau potable connaît des perturbations voire des interruptions pour les secteurs suivants : * Morne Constant - Morne Pavillon - Tamarin - Jacquot Les interventions ont été réalisées. Le retour à la normale se fera progressivement en cours d'après- midi, le temps du remplissage du réservoir. La communauté d'agglomération de l'Espace Sud et la Société Martiniquaise des Eaux -

7 | Annexes

Ville	Zone identifiée	Début	Fin	Latitude	Longitude	Message
						SME remercient les abonnés concernés de leur compréhension.
Rivière-Salée	Quartier La Haut	2023-09-20 10:00:00-04	2023-09-20 15:00:00-04	14,5226528	-60,9657118	<p>[PERTURBATIONS // RIVIERE-SALEE - SAINTE-LUCE - RIVIERE-PILOTE]</p> <p>En raison d'une intervention sur le réseau du réservoir Desmarinière, la distribution en eau potable connaît des perturbations voire des interruptions pour les secteurs suivants :</p> <p>Desmarinières - Courbaril Louisy - Bois Neuf - Descailles - Sans Pareil Béola - La Vizon - Monésie La Mauny</p> <p>Les interventions sont en cours. Le retour à la normale est prévu en cours d'après-midi.</p> <p>La communauté d'agglomération de l'Espace Sud et la Société Martiniquaise des Eaux - SME remercient les abonnés concernés de leur compréhension.</p>
Sainte-Luce	Chemin Bois Grille	2023-09-20 10:00:00-04	2023-09-20 15:00:00-04	14,478017	-60,940637	<p>[PERTURBATIONS // RIVIERE-SALEE - SAINTE-LUCE - RIVIERE-PILOTE]</p> <p>En raison d'une intervention sur le réseau du réservoir Desmarinière, la distribution en eau potable connaît des perturbations voire des interruptions pour les secteurs suivants :</p> <p>Desmarinières - Courbaril Louisy - Bois Neuf - Descailles - Sans Pareil Béola - La Vizon - Monésie La Mauny</p> <p>Les interventions sont en cours. Le retour à la normale est prévu en cours d'après-midi.</p> <p>La communauté d'agglomération de l'Espace Sud et la Société Martiniquaise des Eaux - SME remercient les abonnés concernés de leur compréhension.</p>

7 | Annexes

Ville	Zone identifiée	Début	Fin	Latitude	Longitude	Message
Anses-d'Arlet	Les Anses-D'Arlet	2023-09-20 06:00:00-04	2023-09-21 17:00:00-04	14,48862	-61,07917	<p>[LAVAGE de RESERVOIR // ANSES-D'ARLET]</p> <p>Le Président de la Communauté d'agglomération de l'Espace Sud et la Société Martiniquaise des Eaux informent les abonnés que pour garantir la qualité de l'eau distribuée, le lavage du réservoir BOURG est programmé le :</p> <p>JEUDI 21 SEPTEMBRE 2023</p> <p>L'alimentation en eau potable sera donc interrompue, durant cette journée, pour les quartiers ci-dessous.</p> <p>Aussi, pour certaines habitations, des perturbations sont possibles dès la veille au soir.</p> <p>Bourg</p> <p>La SME met tout en œuvre afin de limiter l'impact de ces travaux.</p> <p>Le Président de la Communauté d'agglomération de l'Espace Sud et la Société Martiniquaise des Eaux remercient les abonnés concernés de leur compréhension.</p>
François	Vapeur Est	2023-09-20 06:00:00-04	2023-09-20 12:40:00-04	14,62814798	-60,9141435	<p>[PERTURBATIONS // FRANCOIS]</p> <p>En raison d'un dysfonctionnement au niveau du réseau du réservoir de Morne Courbaril, la distribution d'eau potable connaît des perturbations voire des interruptions pour les secteurs suivants :</p> <p>Morne Courbaril - Bonny - Chopotte - Vapeur - Pointe Thalémont - Mansarde Rancée - Bonnaire</p> <p>Des interventions sont en cours. Le retour à la normale stable ne peut être défini à ce stade.</p> <p>La communauté d'agglomération de l'Espace Sud et la Société Martiniquaise des Eaux - SME remercient les abonnés concernés de leur compréhension.</p>
François	228 La Prairie	2023-09-19 11:00:00-04	2023-09-19 14:00:00-04	14,5854605	-60,85350099	<p>[INTERVENTION // FRANCOIS]</p> <p>En raison d'une intervention sur le réseau de Cap Est, la distribution en eau potable connaît des perturbations voire des interruptions pour le secteur suivant :</p> <p>Cap Est</p> <p>L'intervention est en cours. Le retour à la normale est prévu en cours d'après-midi.</p> <p>La communauté d'agglomération de l'Espace Sud et la Société Martiniquaise des Eaux - SME remercient les abonnés concernés de leur compréhension.</p>

7 | Annexes

Ville	Zone identifiée	Début	Fin	Latitude	Longitude	Message
Rivière-Salée	Bourg-La Laugier	2023-09-19 09:00:00-04	2023-09-19 13:00:00-04	14,52227997	-60,97982876	<p>[PERTURBATIONS // RIVIERE-SALEE]</p> <p>En raison d'une intervention sur le réseau, la distribution en eau potable connaît des perturbations voire des interruptions pour le secteur suivant :</p> <p>Laugier</p> <p>Les interventions sont en cours. Le retour à la normale est prévu en début d'après-midi.</p> <p>La communauté d'agglomération de l'Espace Sud et la Société Martiniquaise des Eaux - SME remercient les abonnés concernés de leur compréhension.</p>
Ducos	Chemin Rural De Bôhème	2023-09-19 08:05:00-04	2023-09-19 11:30:00-04	14,585331	-60,979368	<p>[PERTURBATIONS // DUCOS]</p> <p>En raison d'une intervention sur le réseau, la distribution en eau potable connaît des perturbations voire des interruptions pour le secteur suivant :</p> <p>Bac</p> <p>Les interventions sont achevées. Le retour à la normale est en cours.</p> <p>La communauté d'agglomération de l'Espace Sud et la Société Martiniquaise des Eaux - SME remercient les abonnés concernés de leur compréhension.</p>
Trinité	Brin D'Amour	2023-09-19 08:00:00-04	2023-09-20 08:00:00-04	14,73435086	-60,97494207	<p>[PERTURBATIONS // GROS MORNE - TRINITE]</p> <p>Ce mardi matin, nous constatons que la prise d'eau est à nouveau obstruée dans le lit de la rivière.</p> <p>Ceci perturbe la production de l'eau potable dans les usines qui se mettent en arrêt-sécurité pour garantir la qualité de l'eau.</p> <p>La distribution en eau potable connaît des perturbations pour les quartiers suivants :</p> <p>Glotin - Petite Tracée - Bois Lézard - Bellevue - Res. Bèl vi - Côte D'Or - Deux Terres - Poirier - Dumaine - Bourg - Lessema - Fraîcheur 2 - Bat. Fraîcheur - Gpe PL Bagatelle - Manzèl - Res. Abricotier - Phalente Albert - Croix Blanche -</p> <p>Une équipe a été dépêchée sur place en urgence pour rétablir la situation dans les meilleurs délais.</p> <p>La Société Martiniquaise des Eaux - SME remercient les abonnés de leur compréhension.</p>

7 | Annexes

Ville	Zone identifiée	Début	Fin	Latitude	Longitude	Message
Saint-Esprit	Gommiers	2023-09-19 08:00:00-04	2023-09-19 20:00:00-04	14,5621008	-60,9344494	<p>[PERTURBATIONS // SAINT-ESPRIT]</p> <p>En raison d'un dysfonctionnement sur le réseau, la distribution en eau potable connaît des perturbations voire des interruptions pour le secteur suivant :</p> <p>La Suin</p> <p>Des investigations sont en cours. Le retour à la normale ne peut être défini à ce stade.</p> <p>La communauté d'agglomération de l'Espace Sud et la Société Martiniquaise des Eaux - SME remercient les abonnés concernés de leur compréhension.</p>
Rivière-Pilote	Morne Escarpe	2023-09-19 06:00:00-04	2023-09-20 19:00:00-04	14,51708	-60,9046497	<p>[LAVAGE de RESERVOIR // RIVIERE-PILOTE]</p> <p>Le Président de la Communauté d'agglomération de l'Espace Sud et la Société Martiniquaise des Eaux informent les abonnés que pour garantir la qualité de l'eau distribuée, le lavage du réservoir MORNE HONORE est programmé le :</p> <p>MERCREDI 20 SEPTEMBRE 2023</p> <p>L'alimentation en eau potable sera donc interrompue, durant cette journée, pour les quartiers ci-dessous.</p> <p>Aussi, pour certaines habitations, des perturbations sont possibles dès la veille au soir.</p> <p>En Bellay - Régale - La Renée – Morne-Honoré - Desmartinière - Louvet - Beaudelle - Morne Escarpe - Croix Godet – Morne-Vent - Préfontaine - La Monfort - Calvet – Fond-Masson - Reprise - Mathilde – Morne-Degras – Magdelonnette - Terrier</p> <p>La SME met tout en œuvre afin de limiter l'impact de ces travaux.</p> <p>Le Président de la Communauté d'agglomération de l'Espace Sud et la Société Martiniquaise des Eaux remercient les abonnés concernés de leur compréhension.</p>
Vauclin	Voie Communale De Cadette	2023-09-18 10:05:00-04	2023-09-18 15:00:00-04	14,5639184	-60,8686897	<p>[CASSE// VAUCLIN]</p> <p>En raison d'une casse sur le réseau, la distribution en eau potable connaît des perturbations voire des interruptions pour les secteurs suivants :</p> <p>Cadette - Union - Grande Case</p> <p>Les interventions sont en cours, ce lundi.</p> <p>Le retour à la normale est prévu en cours d'après-midi.</p> <p>La communauté d'agglomération de l'Espace Sud et la Société</p>

7 | Annexes

Ville	Zone identifiée	Début	Fin	Latitude	Longitude	Message
						Martiniquaise des Eaux - SME remercient les abonnés concernés de leur compréhension.
Diamant	2 Habitation Jacqua	2023-09-18 06:00:00-04	2023-09-19 17:00:00-04	14,48148187	-61,023026	<p>[LAVAGE de RESERVOIR // DIAMANT]</p> <p>Le Président de la Communauté d'agglomération de l'Espace Sud et la Société Martiniquaise des Eaux informent les abonnés que pour garantir la qualité de l'eau distribuée, le lavage du réservoir TAMARIN est programmé le :</p> <p>MARDI 19 SEPTEMBRE 2023</p> <p>L'alimentation en eau potable sera donc interrompue, durant cette journée, pour les quartiers ci-dessous.</p> <p>Aussi, pour certaines habitations, des perturbations sont possibles dès la veille au soir.</p> <p>Tamarin - Bassin Nicolas - Chalopin</p> <p>La SME met tout en œuvre afin de limiter l'impact de ces travaux.</p> <p>Le Président de la Communauté d'agglomération de l'Espace Sud et la Société Martiniquaise des Eaux remercient les abonnés concernés de leur compréhension.</p>
Anses-d'Arlet	Chemin Rural De Bas Morne	2023-09-17 06:00:00-04	2023-09-18 17:00:00-04	14,482182	-61,073571	<p>[LAVAGE de RESERVOIR // ANSES-D'ARLET]</p> <p>Le Président de la Communauté d'agglomération de l'Espace Sud et la Société Martiniquaise des Eaux informent les abonnés que pour garantir la qualité de l'eau distribuée, le lavage du réservoir BAS MORNE est programmé le :</p> <p>* LUNDI 18 SEPTEMBRE 2023</p> <p>L'alimentation en eau potable sera donc interrompue, durant cette journée, pour les quartiers ci-dessous.</p> <p>Aussi, pour certaines habitations, des perturbations sont possibles dès la veille au soir.</p> <p>* Bas Morne - Morne Bellevue</p> <p>La SME met tout en œuvre afin de limiter l'impact de ces travaux.</p> <p>Le Président de la Communauté d'agglomération de l'Espace Sud et la</p>

7 | Annexes

Ville	Zone identifiée	Début	Fin	Latitude	Longitude	Message
						Société Martiniquaise des Eaux remercient les abonnés concernés de leur compréhension.
Sainte-Anne	Residence L'Herbier	2023-09-15 10:00:00-04	2023-09-16 06:00:00-04	14,44044611	-60,86688513	<p>[PERTURBATIONS // SAINTE-ANNE]</p> <p>En raison d'un dysfonctionnement sur le réservoir de Cap Chevalier 1 et 2, la distribution en eau potable connaît des perturbations voire des interruptions pour les secteurs suivants :</p> <p>Cap Chevalier - Cap Cabaret - Barrière Lacroix</p> <p>Les interventions sont en cours. Le retour à la normale est prévu en cours de nuit ce vendredi.</p> <p>La communauté d'agglomération de l'Espace Sud et la Société Martiniquaise des Eaux - SME remercient les abonnés concernés de leur compréhension.</p>
Marin	Chemin Rural No 4 Du Morne Sulpica	2023-09-14 20:00:00-04	2023-09-15 18:00:00-04	14,4932071	-60,8619787	<p>[PERTURBATIONS // MARIN - RIVIERE-PILOTE - VAUCLIN]</p> <p>En raison d'un dysfonctionnement sur le réservoir de Morne Courbaril, la distribution en eau potable connaît des perturbations voire des interruptions pour les secteurs suivants :</p> <p>Morne Vent - la Huvet - Petit Trou - La Berry - Morne Courbaril - Fond Gens Libre La Vierge - Fouquette - Pérou - Morne Sulpice - Fonds Debassee</p> <p>Les interventions sont en cours. Le retour à la normale est prévu en cours d'après-midi.</p> <p>La communauté d'agglomération de l'Espace Sud et la Société Martiniquaise des Eaux - SME remercient les abonnés concernés de leur compréhension.</p>

7 | Annexes

Ville	Zone identifiée	Début	Fin	Latitude	Longitude	Message
Rivière-Pilote	Chemin Rural De Ravine Braie	2023-09-14 20:00:00-04	2023-09-15 18:00:00-04	14,501148	-60,875356	<p>[PERTURBATIONS // MARIN - RIVIERE-PILOTE - VAUCLIN]</p> <p>En raison d'un dysfonctionnement sur le réservoir de Morne Courbaril, la distribution en eau potable connaît des perturbations voire des interruptions pour les secteurs suivants :</p> <p>Morne Vent - la Huvet - Petit Trou - La Berry - Morne Courbaril - Fond Gens Libre La Vierge - Fouquette - Pérou - Morne Sulpice - Fonds Debasse</p> <p>Les interventions sont en cours. Le retour à la normale est prévu en cours d'après-midi.</p> <p>La communauté d'agglomération de l'Espace Sud et la Société Martiniquaise des Eaux - SME remercient les abonnés concernés de leur compréhension.</p>
Robert	4 Rue Des Sucriers	2023-09-14 20:00:00-04	2023-09-15 12:00:00-04	14,70086979	-60,91829388	<p>[CASSE // ROBERT]</p> <p>En raison d'une casse sur le réseau au quartier Pointe Savane, la distribution en eau potable est interrompue pour le quartier suivant :</p> <p>Pointe Savane</p> <p>La réparation est en cours. Le retour à la normale est prévu en fin de matinée.</p> <p>La Société Martiniquaise des Eaux - SME remercient les abonnés concernés de leur compréhension.</p>
Rivière-Pilote	Chemin Rural De Ravine Braie	2023-09-14 17:00:00-04	2023-09-15 20:00:00-04	14,501148	-60,875356	<p>[PERTURBATIONS // MARIN - RIVIERE-PILOTE - VAUCLIN]</p> <p>En raison d'un dysfonctionnement sur le réservoir de Morne Courbaril, la distribution en eau potable connaît des perturbations voire des interruptions pour les secteurs suivants :</p> <p>Morne Vent - la Huvet - Petit Trou - La Berry - Morne Courbaril - Fond Gens Libre La Vierge - Fouquette - Pérou - Morne Sulpice - Fonds Debasse</p> <p>Les interventions sont en cours. Le retour à la normale est prévu en cours d'après-midi.</p> <p>La communauté d'agglomération de l'Espace Sud et la Société Martiniquaise des Eaux - SME remercient les abonnés concernés de leur compréhension.</p>

7 | Annexes

Ville	Zone identifiée	Début	Fin	Latitude	Longitude	Message
Rivière-Salée	Voie Isole Norbert	2023-09-14 08:00:00-04	2023-09-15 07:00:00-04	14,5247664	-60,9792737	<p>[CASSE// RIVIERE-SALEE]</p> <p>En raison d'une casse suspectée sur le réseau, la distribution en eau potable connaît des perturbations voire des interruptions pour les secteurs suivants :</p> <p>* Laugier - Bourg - Cité Trénelle - La Fayette</p> <p>Les investigations se poursuivent. Le retour à la normale est prévu demain en cours de journée.</p> <p>La communauté d'agglomération de l'Espace Sud et la Société Martiniquaise des Eaux - SME remercient les abonnés concernés de leur compréhension.</p>
Saint-Esprit	Le Marin	2023-09-14 08:00:00-04	2023-09-14 15:00:00-04	14,5538503	-60,9230323	<p>[INTERVENTION // SAINT-ESPRIT]</p> <p>En raison d'une intervention sur le réseau, la distribution en eau potable connaît des perturbations voire des interruptions pour les secteurs suivants :</p> <p>* Valatte - Peter Maillet - Zac de l'Avenir - Palmène</p> <p>L'intervention est en cours. Le retour à la normale est prévu en cours d'après-midi.</p> <p>La communauté d'agglomération de l'Espace Sud et la Société Martiniquaise des Eaux - SME remercient les abonnés concernés de leur compréhension.</p>
François	Rue Frantz Fanon	2023-09-14 08:00:00-04	2023-09-14 14:00:00-04	14,6178674	-60,8990837	<p>[INTERVENTION // FRANCOIS]</p> <p>En raison d'une intervention sur le réseau du bourg, la distribution en eau potable connaît des perturbations voire des interruptions pour le secteur suivant :</p> <p>La Jetée</p> <p>L'intervention est en cours. Le retour à la normale est prévu en début d'après-midi.</p> <p>La communauté d'agglomération de l'Espace Sud et la Société Martiniquaise des Eaux - SME remercient les abonnés concernés de leur compréhension.</p>

7 | Annexes

Ville	Zone identifiée	Début	Fin	Latitude	Longitude	Message
François	1277 Pointe Thalemont	2023-09-13 08:00:00-04	2023-09-13 10:00:00-04	14,64139857	-60,90069424	<p>[CASSE // FRANCOIS]</p> <p>En raison d'une casse sur le réseau de Thalémont Sud, la distribution en eau potable connaît des perturbations voire des interruptions pour les secteurs suivants :</p> <p>Thalémont Sud</p> <p>L'intervention est en cours. Le retour à la normale est prévu en fin de matinée.</p> <p>La communauté d'agglomération de l'Espace Sud et la Société Martiniquaise des Eaux - SME remercient les abonnés concernés de leur compréhension.</p>
Sainte-Anne	D33	2023-09-13 06:00:00-04	2023-09-14 17:00:00-04	14,4638411	-60,8529353	<p>[LAVAGE de RESERVOIR // SAINTE-ANNE]</p> <p>Le Président de la Communauté d'agglomération de l'Espace Sud et la Société Martiniquaise des Eaux informent les abonnés que pour garantir la qualité de l'eau distribuée, le lavage du réservoir POIRIER est programmé le :</p> <p>☐ JEUDI 14 SEPTEMBRE 2023</p> <p>L'alimentation en eau potable sera donc interrompue, durant cette journée, pour les quartiers ci-dessous.</p> <p>Aussi, pour certaines habitations, des perturbations sont possibles dès la veille au soir.</p> <ul style="list-style-type: none"> ● Poirier - Barrière la Croix - Habitation Petite Versaille <p>La SME met tout en œuvre afin de limiter l'impact de ces travaux.</p> <p>Le Président de la Communauté d'agglomération de l'Espace Sud et la Société Martiniquaise des Eaux remercient les abonnés concernés de leur compréhension.</p>
Robert	D 27	2023-09-13 06:00:00-04	2023-09-14 16:00:00-04	14,670133	-60,972299	<p>[LAVAGE de RESERVOIR // ROBERT]</p> <p>La Société Martiniquaise des Eaux informent les abonnés que pour garantir la qualité de l'eau distribuée, le lavage du réservoir BOUTAUD est programmé au :</p> <p>☐ JEUDI 14 SEPTEMBRE 2023</p> <p>L'alimentation en eau potable sera donc interrompue, durant cette journée, pour les quartiers ci-dessous.</p> <p>Aussi, pour certaines habitations, des perturbations sont possibles dès la veille au soir.</p> <ul style="list-style-type: none"> ● Sabine Boutaud <p>La SME met tout en œuvre afin de limiter l'impact de ces travaux.</p> <p>La Société Martiniquaise des Eaux - SME remercient les abonnés concernés de leur compréhension.</p>

7 | Annexes

Ville	Zone identifiée	Début	Fin	Latitude	Longitude	Message
Trinité	Route De Desforts (Cr)	2023-09-12 08:00:00-04	2023-09-12 12:00:00-04	14,720656	-60,985926	<p>[PERTURBATIONS // GROS MORNE]</p> <p>En raison d'un dysfonctionnement sur le réseau au quartier Dénel, la distribution en eau potable connaît des perturbations voire des interruptions pour ce secteur :</p> <p>Dénel</p> <p>Les interventions sont en cours. Le retour à la normale est prévu en cours de matinée. La Société Martiniquaise des Eaux - SME remercient les abonnés de leur compréhension et leur patience.</p>
Robert	Rue Claude Ladour	2023-09-12 06:00:00-04	2023-09-13 17:00:00-04	14,684724	-60,9350733	<p>[LAVAGE de RESERVOIR // ROBERT]</p> <p>La Société Martiniquaise des Eaux informent les abonnés que pour garantir la qualité de l'eau distribuée, le lavage du réservoir POINTE-LYNCH est programmé au :</p> <p>📅 MERCREDI 13 SEPTEMBRE 2023</p> <p>L'alimentation en eau potable sera donc interrompue, durant cette journée, pour les quartiers ci-dessous. Aussi, pour certaines habitations, des perturbations sont possibles dès la veille au soir.</p> <p>📍 Pointe Lynch - Cité La Croix - Trou Terre - Gaschette - Pointe Savane Réunion</p> <p>La SME met tout en œuvre afin de limiter l'impact de ces travaux. La Société Martiniquaise des Eaux - SME remercient les abonnés concernés de leur compréhension.</p>
Rivière-Pilote	Rue Abbe Gregoire	2023-09-12 06:00:00-04	2023-09-13 17:00:00-04	14,48955523	-60,90500116	<p>[LAVAGE de RESERVOIR // RIVIERE-PILOTE]</p> <p>Le Président de la Communauté d'agglomération de l'Espace Sud et la Société Martiniquaise des Eaux informent les abonnés que pour garantir la qualité de l'eau distribuée, le lavage du réservoir MORNE-ROCHE est programmé le :</p> <p>📅 MERCREDI 13 SEPTEMBRE 2023</p> <p>L'alimentation en eau potable sera donc interrompue, durant cette journée, pour les quartiers ci-dessous. Aussi, pour certaines habitations, des perturbations sont possibles dès la veille au soir.</p> <p>📍 Concorde - La Mauny - Baudelle - Préfontaine - Mayol - Chevalier - Faubourg - Schoelcher - Ravine Acajou - Petit Coton</p> <p>La SME met tout en œuvre afin de limiter l'impact de ces travaux. Le Président de la Communauté d'agglomération de l'Espace Sud et la Société Martiniquaise des Eaux remercient les abonnés concernés de leur compréhension.</p>

7 | Annexes

Ville	Zone identifiée	Début	Fin	Latitude	Longitude	Message
François	Morne L'Enfer 2	2023-09-11 10:00:00-04	2023-09-11 13:00:00-04	14,6094743	-60,9433715	<p>[CASSE // FRANCOIS]</p> <p>En raison d'une casse sur le réseau de Morne L'Enfer 2, la distribution en eau potable connaît des perturbations voire des interruptions pour les secteurs suivants :</p> <p>Morne L'Enfer 2</p> <p>L'intervention est en cours. Le retour à la normale est prévu en début d'après-midi.</p> <p>La communauté d'agglomération de l'Espace Sud et la Société Martiniquaise des Eaux - SME remercient les abonnés concernés de leur compréhension.</p>
François	Pointe Cerisier	2023-09-11 09:00:00-04	2023-09-11 17:00:00-04	14,5922247	-60,871289	<p>[PERTURBATIONS // FRANCOIS]</p> <p>En raison d'un dysfonctionnement sur le réservoir de Dostaly, la distribution en eau potable connaît des perturbations voire des interruptions pour les secteurs suivants :</p> <p>* Frégate - Dostaly - Dartault - Petite France - Simon</p> <p>Les interventions sont en cours. Le retour à la normale est prévu en cours d'après-midi.</p> <p>La communauté d'agglomération de l'Espace Sud et la Société Martiniquaise des Eaux - SME remercient les abonnés concernés de leur compréhension.</p>
Vauclin	Lotissement Du Stade	2023-09-11 06:00:00-04	2023-09-12 17:00:00-04	14,541555	-60,849545	<p>[LAVAGE de RÉSERVOIR // VAUCLIN]</p> <p>Le Président de la Communauté d'agglomération de l'Espace Sud et la Société Martiniquaise des Eaux informent les abonnés que pour garantir la qualité de l'eau distribuée, le lavage du réservoir LA MONTAGNE est programmé le :</p> <p>MARDI 12 SEPTEMBRE 2023</p> <p>L'alimentation en eau potable sera donc interrompue, durant cette journée, pour les quartiers ci-dessous.</p> <p>Aussi, pour certaines habitations, des perturbations sont possibles dès la veille au soir.</p> <p>La Montagne - Cocotte - Fond Zami - Bel Air - Coulée d'Or - Anse Felder - Placide</p> <p>La SME met tout en œuvre afin de limiter l'impact de ces travaux.</p> <p>Le Président de la Communauté d'agglomération de l'Espace Sud et la Société Martiniquaise des Eaux remercient les abonnés concernés de leur compréhension.</p>

7 | Annexes

Ville	Zone identifiée	Début	Fin	Latitude	Longitude	Message
Robert	Fort-De-France	2023-09-11 06:00:00-04	2023-09-12 17:00:00-04	14,6499358	-60,9550039	<p>[LAVAGE de RESERVOIR // ROBERT]</p> <p>La Société Martiniquaise des Eaux informent les abonnés que pour garantir la qualité de l'eau distribuée, le lavage du réservoir DUCHENE 2 est programmé au :</p> <p>MARDI 12 SEPTEMBRE 2023</p> <p>L'alimentation en eau potable sera donc interrompue, durant cette journée, pour les quartiers ci-dessous.</p> <p>Aussi, pour certaines habitations, des perturbations sont possibles dès la veille au soir.</p> <p>Duchêne - Ména - Rivière Cacao - Fond Nicolas - Raisin - Fond brûlé - Bertout - Augrain - Beauséjour - La Hubert</p> <p>La SME met tout en œuvre afin de limiter l'impact de ces travaux.</p> <p>La Société Martiniquaise des Eaux - SME remercient les abonnés concernés de leur compréhension.</p>
Sainte-Luce	Chemin Des Poiriers	2023-09-10 06:00:00-04	2023-09-11 17:00:00-04	14,4781346	-60,9368659	<p>[LAVAGE de RESERVOIR // SAINTE-LUCE]</p> <p>Le Président de la Communauté d'agglomération de l'Espace Sud et la Société Martiniquaise des Eaux informent les abonnés que pour garantir la qualité de l'eau distribuée, le lavage du réservoir Bellevue est programmé le :</p> <p>LUNDI 11 SEPTEMBRE 2023</p> <p>L'alimentation en eau potable sera donc interrompue, durant cette journée, pour les quartiers ci-dessous.</p> <p>Aussi, pour certaines habitations, des perturbations sont possibles dès la veille au soir.</p> <p>Bellevue - Morne d'Orient - Corps de Garde - Bellevue Ladour</p> <p>La SME met tout en œuvre afin de limiter l'impact de ces travaux.</p> <p>Le Président de la Communauté d'agglomération de l'Espace Sud et la Société Martiniquaise des Eaux remercient les abonnés concernés de leur compréhension.</p>

7 | Annexes

Ville	Zone identifiée	Début	Fin	Latitude	Longitude	Message
Trinité	Rue Au Casino	2023-09-10 06:00:00-04	2023-09-11 17:00:00-04	14,756039	-60,919156	<p>[LAVAGE de RESERVOIR // TRINITE]</p> <p>La Société Martiniquaise des Eaux informent les abonnés que pour garantir la qualité de l'eau distribuée, le lavage du réservoir MORNE PAVILLON 2 est programmé au :</p> <p>LUNDI 11 SEPTEMBRE 2023</p> <p>L'alimentation en eau potable sera donc interrompue, durant cette journée, pour les quartiers ci-dessous.</p> <p>Aussi, pour certaines habitations, des perturbations sont possibles dès la veille au soir.</p> <p>Morne Pavillon</p> <p>La SME met tout en œuvre afin de limiter l'impact de ces travaux.</p> <p>La Société Martiniquaise des Eaux - SME remercient les abonnés concernés de leur compréhension.</p>
Trinité	Usine Du Galion	2023-09-08 09:00:00-04	2023-09-08 13:00:00-04	14,63432436	-60,9171208	<p>[CASSE // FRANCOIS]</p> <p>En raison d'une casse sur le réseau de Chopotte, la distribution en eau potable connaît des perturbations voire des interruptions pour les secteurs suivants :</p> <p>Chopotte - Vapeur Est 1,2 et 3</p> <p>L'intervention est en cours. Le retour à la normale est prévu en fin de matinée.</p> <p>La communauté d'agglomération de l'Espace Sud et la Société Martiniquaise des Eaux - SME remercient les abonnés concernés de leur compréhension.</p>
Robert	Rue Émile Delblond	2023-09-08 07:00:00-04	2023-09-08 13:00:00-04	14,682191	-60,938217	<p>[CASSE // ROBERT]</p> <p>En raison d'une casse sur le réseau au quartier Cité Lacroix, la distribution en eau potable connaît des perturbations voire des interruptions pour le quartier suivant :</p> <p>Cité Lacroix - Bourg</p> <p>La réparation est en cours. Le retour à la normale est prévu en fin de matinée.</p> <p>La Société Martiniquaise des Eaux - SME remercient les abonnés concernés de leur compréhension.</p>

7 | Annexes

Ville	Zone identifiée	Début	Fin	Latitude	Longitude	Message
Sainte-Luce	20 Allée Des Campeches	2023-09-07 13:00:00-04	2023-09-07 17:00:00-04	14,47455815	-60,95995272	<p>[CASSE // SAINTE-LUCE]</p> <p>En raison d'une casse sur le réseau au quartier Trois-Rivières, la distribution en eau potable connaît des perturbations voire des interruptions pour le secteur suivant :</p> <p>* Trois-Rivières</p> <p>La réparation est en cours. Le retour à la normale est prévu en cours d'après-midi.</p> <p>La communauté d'agglomération de l'Espace Sud et la Société Martiniquaise des Eaux - SME remercient les abonnés concernés de leur compréhension.</p>
François	Usine Du Simon	2023-09-07 08:00:00-04	2023-09-07 17:00:00-04	14,5884903	-60,8709309	<p>[RISQUES DE PERTUBATIONS // SUD]</p> <p>En raison de travaux menés par la Collectivité Territoriale de Martinique sur l'usine de la CAPOT au Lorrain, combinés à ceux menés au tunnel Morne Flambeau, la distribution en eau potable risque de connaître des perturbations pour les communes ci-dessous :</p> <p>📅 Jeudi 07 septembre - Vendredi 08 septembre 2023</p> <p>📍 FRANCOIS - VAUCLIN - RIVIERE-PILOTE - MARIN - SAINT-ESPRIT - SAINTE-ANNE</p> <p>Le Président de la Communauté d'agglomération de l'Espace Sud et la Société Martiniquaise des Eaux sont navrés de la gêne occasionnée et remercient les abonnés concernés de leur patience et de leur compréhension.</p>
Saint-Esprit	Gommiers	2023-09-07 08:00:00-04	2023-09-07 17:00:00-04	14,5621008	-60,9344494	<p>[RISQUES DE PERTUBATIONS // SUD]</p> <p>En raison de travaux menés par la Collectivité Territoriale de Martinique sur l'usine de la CAPOT au Lorrain, combinés à ceux menés au tunnel Morne Flambeau, la distribution en eau potable risque de connaître des perturbations pour les communes ci-dessous :</p> <p>Jeudi 07 septembre - Vendredi 08 septembre 2023</p> <p>FRANCOIS - VAUCLIN - RIVIERE-PILOTE - MARIN - SAINT-ESPRIT - SAINTE-ANNE</p> <p>Le Président de la Communauté d'agglomération de l'Espace Sud et la Société Martiniquaise des Eaux sont navrés de la gêne occasionnée et remercient les abonnés concernés de leur patience et de leur compréhension.</p>

7 | Annexes

Ville	Zone identifiée	Début	Fin	Latitude	Longitude	Message
Rivière-Pilote	29 Rue Des Resistants Caraïbes	2023-09-07 08:00:00-04	2023-09-07 17:00:00-04	14,48770324	-60,90316406	<p>[RISQUES DE PERTUBATIONS // SUD]</p> <p>En raison de travaux menés par la Collectivité Territoriale de Martinique sur l'usine de la CAPOT au Lorrain, combinés à ceux menés au tunnel Morne Flambeau, la distribution en eau potable risque de connaître des perturbations pour les communes ci-dessous :</p> <p>Jeudi 07 septembre - Vendredi 08 septembre 2023</p> <p>FRANCOIS - VAUCLIN - RIVIERE-PILOTE - MARIN - SAINT-ESPRIT - SAINTE-ANNE</p> <p>Le Président de la Communauté d'agglomération de l'Espace Sud et la Société Martiniquaise des Eaux sont navrés de la gêne occasionnée et remercient les abonnés concernés de leur patience et de leur compréhension.</p>
Marin	Cité Diaka	2023-09-07 08:00:00-04	2023-09-07 17:00:00-04	14,474224	-60,869401	<p>[RISQUES DE PERTUBATIONS // SUD]</p> <p>En raison de travaux menés par la Collectivité Territoriale de Martinique sur l'usine de la CAPOT au Lorrain, combinés à ceux menés au tunnel Morne Flambeau, la distribution en eau potable risque de connaître des perturbations pour les communes ci-dessous :</p> <p>* Jeudi 07 septembre - Vendredi 08 septembre 2023</p> <p>* FRANCOIS - VAUCLIN - RIVIERE-PILOTE - MARIN - SAINT-ESPRIT - SAINTE-ANNE</p> <p>Le Président de la Communauté d'agglomération de l'Espace Sud et la Société Martiniquaise des Eaux sont navrés de la gêne occasionnée et remercient les abonnés concernés de leur patience et de leur compréhension.</p>
Vauclin	Puyferrat	2023-09-07 08:00:00-04	2023-09-07 17:00:00-04	14,50353	-60,847034	<p>[RISQUES DE PERTUBATIONS // SUD]</p> <p>En raison de travaux menés par la Collectivité Territoriale de Martinique sur l'usine de la CAPOT au Lorrain, combinés à ceux menés au tunnel Morne Flambeau, la distribution en eau potable risque de connaître des perturbations pour les communes ci-dessous :</p> <p>Jeudi 07 septembre - Vendredi 08 septembre 2023</p> <p>FRANCOIS - VAUCLIN - RIVIERE-PILOTE - MARIN - SAINT-ESPRIT - SAINTE-ANNE</p> <p>Le Président de la Communauté d'agglomération de l'Espace Sud et la Société Martiniquaise des Eaux sont</p>

7 | Annexes

Ville	Zone identifiée	Début	Fin	Latitude	Longitude	Message
						navrés de la gêne occasionnée et remercient les abonnés concernés de leur patience et de leur compréhension.
Sainte-Anne	16 Lotissement Les Oiseaux	2023-09-07 08:00:00-04	2023-09-07 17:00:00-04	14,43335973	-60,87592574	<p>[RISQUES DE PERTUBATIONS // SUD]</p> <p>En raison de travaux menés par la Collectivité Territoriale de Martinique sur l'usine de la CAPOT au Lorrain, combinés à ceux menés au tunnel Morne Flambeau, la distribution en eau potable risque de connaître des perturbations pour les communes ci-dessous :</p> <p>Jeudi 07 septembre - Vendredi 08 septembre 2023</p> <p>FRANCOIS - VAUCLIN - RIVIERE-PILOTE - MARIN - SAINT-ESPRIT - SAINTE-ANNE</p> <p>Le Président de la Communauté d'agglomération de l'Espace Sud et la Société Martiniquaise des Eaux sont navrés de la gêne occasionnée et remercient les abonnés concernés de leur patience et de leur compréhension.</p>
Diamant	Allée Des Campeches	2023-09-06 12:00:00-04	2023-09-06 14:00:00-04	14,4820866	-61,0014737	<p>[CASSE // DIAMANT]</p> <p>En raison d'une casse sur le réseau au quartier Fond Manoel, la distribution en eau potable connaît des perturbations voire des interruptions pour le secteur suivant :</p> <p>Fond Manoel</p> <p>La réparation est en cours. Le retour à la normale est prévu en cours d'après-midi.</p> <p>La communauté d'agglomération de l'Espace Sud et la Société Martiniquaise des Eaux - SME remercient les abonnés concernés de leur compréhension.</p>

7 | Annexes

Ville	Zone identifiée	Début	Fin	Latitude	Longitude	Message
François	Dumaine-Bois Soldat-Beauregard	2023-09-06 11:05:00-04	2023-09-06 13:00:00-04	14,59785196	-60,89060516	<p>[CASSE // FRANCOIS]</p> <p>En raison d'une casse sur le réseau du réservoir de Bois Soldat, la distribution en eau potable connaît des perturbations voire des interruptions pour les secteurs suivants :</p> <p>Bois Soldat - Petite France - Morne Lacroix - Beauregard - Mascaras - Magdelonnette</p> <p>La réparation est en cours. Le retour à la normale est prévu en début d'après-midi.</p> <p>La communauté d'agglomération de l'Espace Sud et la Société Martiniquaise des Eaux - SME remercient les abonnés concernés de leur compréhension.</p>
Ducos	Rue Des Glyciridias	2023-09-06 06:00:00-04	2023-09-07 17:00:00-04	14,5756855	-60,9680336	<p>[LAVAGE de RESERVOIR // DUCOS]</p> <p>Le Président de la Communauté d'agglomération de l'Espace Sud et la Société Martiniquaise des Eaux informent les abonnés que pour garantir la qualité de l'eau distribuée, le lavage du réservoir MORNE PRIVAT est programmé le :</p> <p>JEUDI 07 SEPTEMBRE 2023</p> <p>L'alimentation en eau potable sera donc interrompue, durant cette journée, pour les quartiers ci-dessous.</p> <p>Aussi, pour certaines habitations, des perturbations sont possibles dès la veille au soir.</p> <p>Morne Privat</p> <p>La SME met tout en œuvre afin de limiter l'impact de ces travaux.</p> <p>Le Président de la Communauté d'agglomération de l'Espace Sud et la Société Martiniquaise des Eaux remercient les abonnés concernés de leur compréhension.</p>
François	Rue Jean Jaures	2023-09-05 08:00:00-04	2023-09-05 16:00:00-04	14,615754	-60,9036344	<p>[CASSE // FRANCOIS]</p> <p>En raison d'une casse sur le réseau à Simon, la distribution en eau potable connaît des perturbations voire des interruptions pour les secteurs suivants :</p> <p>Simon - Petite France</p> <p>La réparation est en cours pour un retour à la normale dans les meilleurs délais.</p> <p>La communauté d'agglomération de l'Espace Sud et la Société Martiniquaise des Eaux - SME remercient les abonnés concernés de leur compréhension.</p>

7 | Annexes

Ville	Zone identifiée	Début	Fin	Latitude	Longitude	Message
Ducos	Grande Rochelle	2023-09-05 06:00:00-04	2023-09-06 17:00:00-04	14,5855946	-60,9672039	<p>[LAVAGE de RESERVOIR // DUCOS]</p> <p>Le Président de la Communauté d'agglomération de l'Espace Sud et la Société Martiniquaise des Eaux informent les abonnés que pour garantir la qualité de l'eau distribuée, le lavage du réservoir BAC COCO est programmé le :</p> <p>MERCREDI 06 SEPTEMBRE 2023</p> <p>L'alimentation en eau potable sera donc interrompue, durant cette journée, pour les quartiers ci-dessous.</p> <p>Aussi, pour certaines habitations, des perturbations sont possibles dès la veille au soir.</p> <p>Bac - La Salette - Fénélon – Carrère</p> <p>La SME met tout en œuvre afin de limiter l'impact de ces travaux.</p> <p>Le Président de la Communauté d'agglomération de l'Espace Sud et la Société Martiniquaise des Eaux remercient les abonnés concernés de leur compréhension.</p>
Trois-Îlets	Rue De La Dorade	2023-09-04 06:00:00-04	2023-09-05 17:05:00-04	14,5413879	-61,0636823	<p>[LAVAGE de RESERVOIR // TROIS-ILETS]</p> <p>Le Président de la Communauté d'agglomération de l'Espace Sud et la Société Martiniquaise des Eaux informent les abonnés que pour garantir la qualité de l'eau distribuée, le lavage du réservoir ARMEE est programmé le :</p> <p>MARDI 05 SEPTEMBRE 2023</p> <p>L'alimentation en eau potable sera donc interrompue, durant cette journée, pour les quartiers ci-dessous.</p> <p>Aussi, pour certaines habitations, des perturbations sont possibles dès la veille au soir.</p> <p>Anse à l'Ane</p> <p>La SME met tout en œuvre afin de limiter l'impact de ces travaux.</p> <p>Le Président de la Communauté d'agglomération de l'Espace Sud et la Société Martiniquaise des Eaux remercient les abonnés concernés de leur compréhension.</p>

7 | Annexes

Ville	Zone identifiée	Début	Fin	Latitude	Longitude	Message
Diamant	Allée Acacias	2023-09-03 06:00:00-04	2023-09-04 17:00:00-04	14,483122	-61,010123	<p>[LAVAGE de RESERVOIR // DIAMANT]</p> <p>Le Président de la Communauté d'agglomération de l'Espace Sud et la Société Martiniquaise des Eaux informent les abonnés que pour garantir la qualité de l'eau distribuée, le lavage du réservoir MORNE CONSTANT est programmé le :</p> <p>LUNDI 04 SEPTEMBRE 2023</p> <p>L'alimentation en eau potable sera donc interrompue, durant cette journée, pour les quartiers ci-dessous.</p> <p>Aussi, pour certaines habitations, des perturbations sont possibles dès la veille au soir.</p> <p>Morne Constant - Morne Pavillon - Tamarin - Jacquot</p> <p>La SME met tout en œuvre afin de limiter l'impact de ces travaux.</p> <p>Le Président de la Communauté d'agglomération de l'Espace Sud et la Société Martiniquaise des Eaux remercient les abonnés concernés de leur compréhension.</p>
Diamant	Allée Du Safran	2023-09-01 07:00:00-04	2023-09-01 13:00:00-04	14,481995	-61,004135	<p>[CASSE // DIAMANT]</p> <p>En raison d'une casse sur le réseau à Mare Poirier, la distribution en eau potable connaît des perturbations voire des interruptions pour les secteurs suivants :</p> <p>Mare Poirier - Quenette</p> <p>La réparation est en cours. Le retour à la normale est prévu en fin de matinée.</p> <p>La communauté d'agglomération de l'Espace Sud et la Société Martiniquaise des Eaux - SME remercient les abonnés concernés de leur compréhension.</p>

7 | Annexes

Ville	Zone identifiée	Début	Fin	Latitude	Longitude	Message
Saint-Esprit	Chemin Rural De Morne Raidi	2023-08-31 17:00:00-04	2023-09-01 22:00:00-04	14,545826	-60,902461	<p>[PERTURBATIONS RESEAU / VAUCLIN - RIVIERE-PILOTE - SAINT-ESPRIT - MARIN]</p> <p>Dans le contexte des travaux sur le réseau au tunnel de Morne Flambeau au Marin qui se poursuivent, la distribution en eau potable connaît des perturbations pour les quartiers suivants :</p> <p>RIVIERE-PILOTE : Saint-Vincent* - Lowensky - Fougainville - Saint Pont - Ravine Braie - Mare Capron - Lourdes - Guinot - L'Escouët - Desruisseaux - Canari Cassé - Bambou - Fond Mûlatre - Morne Vent - Rivière Moquette - La Suin - Vieille Terre Beaugard - Cafetière - Josseaud - Bellevue</p> <p>SAINT-ESPRIT : Peter Maillet - Valatte - La Nau - Palmène</p> <p>VAUCLIN : Morne Raquette - Fond Gens Libres - Bellevue</p> <p>MARIN : *Mondésir - Bassin Tortue Quatre Chemins</p> <p>Les perturbations sur le réseau se poursuivent durant cette phase de travaux. Des interventions sont réalisées afin d'en limiter l'impact. Le Président de la Communauté d'agglomération de l'Espace Sud et la Société Martiniquaise des Eaux sont navrés de la gêne occasionnée par ces travaux et remercient les abonnés concernés de leur patience et de leur compréhension.</p>
Vauclin	Lotissement Le Point De Vue	2023-08-31 16:02:00-04	2023-09-01 09:00:00-04	14,547737	-60,857654	<p>[PERTURBATIONS RESEAU / VAUCLIN - RIVIERE-PILOTE - SAINT-ESPRIT - MARIN]</p> <p>Dans le contexte des travaux sur le réseau au tunnel de Morne Flambeau au Marin qui se poursuivent, la distribution en eau potable connaît des perturbations pour les quartiers suivants :</p> <p>RIVIERE-PILOTE : Saint-Vincent* - Lowensky - Fougainville - Saint Pont - Ravine Braie - Mare Capron - Lourdes - Guinot - L'Escouët - Desruisseaux - Canari Cassé - Bambou - Fond Mûlatre - Morne Vent - Rivière Moquette - La Suin - Vieille Terre Beaugard - Cafetière - Josseaud - Bellevue</p> <p>SAINT-ESPRIT : Peter Maillet - Valatte - La Nau - Palmène</p> <p>VAUCLIN : Morne Raquette - Fond Gens Libres - Bellevue</p> <p>MARIN : *Mondésir - Bassin Tortue Quatre Chemins</p> <p>Les perturbations sur le réseau se poursuivent durant cette phase de</p>

7 | Annexes

Ville	Zone identifiée	Début	Fin	Latitude	Longitude	Message
						travaux. Des interventions sont réalisées afin d'en limiter l'impact. Le Président de la Communauté d'agglomération de l'Espace Sud et la Société Martiniquaise des Eaux sont navrés de la gêne occasionnée par ces travaux et remercient les abonnés concernés de leur patience et de leur compréhension.
Rivière-Pilote	Josseaud-Fonds Mulatres	2023-08-31 16:00:00-04	2023-09-01 09:00:00-04	14,53209628	-60,87760157	<p>[PERTURBATIONS RESEAU / VAUCLIN - RIVIERE-PILOTE - SAINT-ESPRIT - MARIN]</p> <p>Dans le contexte des travaux sur le réseau au tunnel de Morne Flambeau au Marin qui se poursuivent, la distribution en eau potable connaît des perturbations pour les quartiers suivants :</p> <p>RIVIERE-PILOTE : Saint-Vincent* - Lowensky - Fougainville - Saint Pont - Ravine Braie - Mare Capron - Lourdes - Guinot - L'Escouët - Desruisseaux - Canari Cassé - Bambou - Fond Mûlatre - Morne Vent - Rivière Moquette - La Suin - Vieille Terre Beaugard - Cafetière - Josseaud - Bellevue</p> <p>SAINT-ESPRIT : Peter Maillet - Valatte - La Nau - Palmène</p> <p>VAUCLIN : Morne Raquette - Fond Gens Libres - Bellevue</p> <p>MARIN : *Mondésir - Bassin Tortue - Quatre Chemins</p> <p>Les perturbations sur le réseau se poursuivent durant cette phase de travaux. Des interventions sont réalisées afin d'en limiter l'impact. Le Président de la Communauté d'agglomération de l'Espace Sud et la Société Martiniquaise des Eaux sont navrés de la gêne occasionnée par ces travaux et remercient les abonnés concernés de leur patience et de leur compréhension.</p>

7 | Annexes

Ville	Zone identifiée	Début	Fin	Latitude	Longitude	Message
Marin	Cité Mongérald	2023-08-31 16:00:00-04	2023-09-01 09:00:00-04	14,476433	-60,873188	<p>[PERTURBATIONS RESEAU / VAUCLIN - RIVIERE-PILOTE - SAINT-ESPRIT - MARIN]</p> <p>Dans le contexte des travaux sur le réseau au tunnel de Morne Flambeau au Marin qui se poursuivent, la distribution en eau potable connaît des perturbations pour les quartiers suivants :</p> <p>RIVIERE-PILOTE : Saint-Vincent* - Lowensky - Fougainville - Saint Pont - Ravine Braie - Mare Capron - Lourdes - Guinot - L'Escouët - Desruisseaux - Canari Cassé - Bambou - Fond Mûlatre - Morne Vent - Rivière Moquette - La Suin - Vieille Terre Beaugard - Cafetière - Josseaud - Bellevue</p> <p>SAINT-ESPRIT : Peter Maillet - Valatte - La Nau - Palmène</p> <p>VAUCLIN : Morne Raquette - Fond Gens Libres - Bellevue</p> <p>MARIN : *Mondésir - Bassin Tortue - Quatre Chemins</p> <p>Les perturbations sur le réseau se poursuivent durant cette phase de travaux. Des interventions sont réalisées afin d'en limiter l'impact. Le Président de la Communauté d'agglomération de l'Espace Sud et la Société Martiniquaise des Eaux sont navrés de la gêne occasionnée par ces travaux et remercient les abonnés concernés de leur patience et de leur compréhension.</p>
François	15 Dumaine Sud	2023-08-31 12:00:00-04	2023-09-01 09:00:00-04	14,58743727	-60,90352718	<p>[PERTURBATIONS RESEAU / FRANCOIS - SAINT-ESPRIT]</p> <p>En raison d'un défaut Edf, la station de pompage qui alimente en eau le réservoir Morne Franc est impactée. La distribution en eau potable connaît des perturbations voire des interruptions pour les quartiers suivants :</p> <p>François : Morne Acajou - Morne Valentin La Gilot - Raisimier - Saint-Ange - Placide - Bois Blanc - La Roussane - Périola - La Digue - La Fontane - La Nuquette - La Manzo - La Farelle - Fond Lamy</p> <p>Saint-Esprit : Peter Maillet - Bontemps la Cour - Morne Babet - Baldara - Thibaut</p> <p>Des interventions sont en cours afin de limiter la gêne occasionnée.</p> <p>Le retour à la normale générale n'est pas encore défini à ce stade. Saint-Esprit : Le retour à la normale se fera progressivement en cours de soirée pour certains quartiers La Société Martiniquaise des Eaux remercient les abonnés concernés de</p>

7 | Annexes

Ville	Zone identifiée	Début	Fin	Latitude	Longitude	Message
						leur patience et de leur compréhension.
Saint-Esprit	Chemin De Morne Babet	2023-08-31 12:00:00-04	2023-09-01 09:00:00-04	14,5693288	-60,9037008	<p>[PERTURBATIONS RESEAU / FRANCOIS - SAINT-ESPRIT]</p> <p>En raison d'un défaut Edf, la station de pompage qui alimente en eau le réservoir Morne Franc est impactée. La distribution en eau potable connaît des perturbations voire des interruptions pour les quartiers suivants :</p> <p>François : Morne Acajou - Morne Valentin La Gilot - Raisinier - Saint-Ange - Placide - Bois Blanc - La Roussane - Périola - La Digue - La Fontane - La Nuquette - La Manzo - La Farelle - Fond Lamy</p> <p>Saint-Esprit : Peter Maillet - Bontemps la Cour - Morne Babet - Baldara - Thibaut</p> <p>Des interventions sont en cours afin de limiter la gêne occasionnée.</p> <p>Le retour à la normale générale n'est pas encore défini à ce stade. Saint-Esprit : Le retour à la normale se fera progressivement en cours de soirée pour certains quartiers. La Société Martiniquaise des Eaux remercient les abonnés concernés de leur patience et de leur compréhension.</p>

7 | Annexes

Ville	Zone identifiée	Début	Fin	Latitude	Longitude	Message
Ducos	Rue Des Vanniers	2023-08-31 07:00:00-04	2023-08-31 13:00:00-04	14,575754	-60,982333	<p>[TRAVAUX // DUCOS]</p> <p>Le Président de la Communauté d'agglomération de l'Espace Sud et la Société Martiniquaise des Eaux informent les abonnés de la ville des DUCOS, qu'en raison de travaux de pose de vannes motorisées sur les installations de l'Espace Sud, la distribution en eau potable pourrait être perturbée pour les secteurs suivants :</p> <p>JEUDI 31 AOUT 2023</p> <p>* Vaudrancourt - Petite Cocotte - Fond Panier - Pays Noyé - Lazaret - La Marie - La Léandre - Les Abricots - La Sérénité - Canal Cocotte - Petite Rochelle</p> <p>Le retour à la normale est prévu en fin de matinée, ce jeudi.</p> <p>Le Président de la Communauté d'agglomération de l'Espace Sud et la Société Martiniquaise des Eaux remercient les abonnés concernés de leur compréhension.</p>
Diamant	Rue Des Orphies	2023-08-31 06:00:00-04	2023-09-01 13:00:00-04	14,484408	-60,993174	<p>[LAVAGE de RESERVOIR // DIAMANT]</p> <p>Le Président de la Communauté d'agglomération de l'Espace Sud et la Société Martiniquaise des Eaux informent les abonnés que pour garantir la qualité de l'eau distribuée, le lavage du réservoir MARE POIRIER Bas est programmé le :</p> <p>VENDREDI 1er SEPTEMBRE 2023</p> <p>L'alimentation en eau potable sera donc interrompue, durant cette journée, pour les quartiers ci-dessous.</p> <p>Aussi, pour certaines habitations, des perturbations sont possibles dès la veille au soir.</p> <p>O'Mullane -Taupinière - Fond Manoel</p> <p>La SME met tout en œuvre afin de limiter l'impact de ces travaux.</p> <p>Le Président de la Communauté d'agglomération de l'Espace Sud et la Société Martiniquaise des Eaux remercient les abonnés concernés de leur compréhension.</p>

7 | Annexes

Ville	Zone identifiée	Début	Fin	Latitude	Longitude	Message
Robert	Sable Blanc	2023-08-30 09:00:00-04	2023-08-30 14:00:00-04	14,6602046	-60,90036099	<p>[CASSE // ROBERT]</p> <p>En raison d'une casse sur le réseau au quartier Sable Blanc, la distribution en eau potable connaît des perturbations voire des interruptions pour le quartier suivant :</p> <p>Sable Blanc</p> <p>Les interventions sont en cours. Le retour à la normale est prévu en début d'après-midi.</p> <p>La Société Martiniquaise des Eaux - SME remercient les abonnés concernés de leur compréhension.</p>
Sainte-Luce	Lotissement Gardenias Les	2023-08-30 06:00:00-04	2023-08-31 17:00:00-04	14,493445	-60,979372	<p>[LAVAGE de RESERVOIR // RIVIERE-SALEE]</p> <p>Le Président de la Communauté d'agglomération de l'Espace Sud et la Société Martiniquaise des Eaux informent les abonnés que pour garantir la qualité de l'eau distribuée, le lavage du réservoir MEDECIN est programmé le :</p> <p>JEUDI 31 AOUT 2023</p> <p>L'alimentation en eau potable sera donc interrompue, durant cette journée, pour les quartiers ci-dessous.</p> <p>Aussi, pour certaines habitations, des perturbations sont possibles dès la veille au soir.</p> <p>Guimbé – Médecin</p> <p>La SME met tout en œuvre afin de limiter l'impact de ces travaux.</p> <p>Le Président de la Communauté d'agglomération de l'Espace Sud et la Société Martiniquaise des Eaux remercient les abonnés concernés de leur compréhension.</p>
Trois-Îlets	Rue Des Arômes	2023-08-29 08:30:00-04	2023-08-29 14:00:00-04	14,552201	-61,051559	<p>[CASSE // TROIS-ILETS]</p> <p>En raison d'une casse sur le réseau à l'Anse Mitan, la distribution en eau potable connaît des perturbations voire des interruptions pour les secteurs suivants :</p> <p>Glacy - Pointe du Bout - Anse Mitan</p> <p>Les interventions sont en cours. Le retour à la normale est prévu en cours d'après-midi.</p> <p>La communauté d'agglomération de l'Espace Sud et la Société Martiniquaise des Eaux - SME remercient les abonnés concernés de leur compréhension.</p>

7 | Annexes

Ville	Zone identifiée	Début	Fin	Latitude	Longitude	Message
Diamant	Rue Des Orphies	2023-08-29 06:00:00-04	2023-08-30 17:00:00-04	14,484408	-60,993174	<p>[LAVAGE de RESERVOIR // DIAMANT]</p> <p>Le Président de la Communauté d'agglomération de l'Espace Sud et la Société Martiniquaise des Eaux informent les abonnés que pour garantir la qualité de l'eau distribuée, le lavage du réservoir MARE POIRIER Haut est programmé le :</p> <p>MERCREDI 30 AOUT 2023</p> <p>L'alimentation en eau potable sera donc interrompue, durant cette journée, pour les quartiers ci-dessous.</p> <p>Aussi, pour certaines habitations, des perturbations sont possibles dès la veille au soir.</p> <p>Lot.O'Mullane - Mare Poirier - Fond Camille Jacquot - Bitaille</p> <p>La SME met tout en œuvre afin de limiter l'impact de ces travaux.</p> <p>Le Président de la Communauté d'agglomération de l'Espace Sud et la Société Martiniquaise des Eaux remercient les abonnés concernés de leur compréhension.</p>
Trois-Îlets	40 Avenue De L Imperatrice Josephine	2023-08-28 10:00:00-04	2023-08-28 13:00:00-04	14,53885197	-61,03529184	<p>[CASSE // TROIS-ILETS]</p> <p>En raison d'une casse sur le réseau, la distribution en eau potable connaît des perturbations voire des interruptions pour les secteurs suivants :</p> <p>Bourg - Av de l'Impératrice Joséphine</p> <p>Les interventions sont réalisées. Le retour à la normale est en cours.</p> <p>La communauté d'agglomération de l'Espace Sud et la Société Martiniquaise des Eaux - SME remercient les abonnés concernés de leur compréhension.</p>
François	15 Dumaine Sud	2023-08-28 09:00:00-04	2023-08-28 15:00:00-04	14,58743727	-60,90352718	<p>[CASSE // FRANCOIS]</p> <p>En raison d'une casse sur le réseau au quartier Bossou, la distribution en eau potable connaît des perturbations voire des interruptions pour le quartier suivant :</p> <p>Bossou</p> <p>Les interventions sont en cours, ce LUNDI 28 août, mais prévus sur 2 journées.</p> <p>Une remise en eau provisoire est prévu en début d'après-midi, ce lundi 28 août.</p> <p>Demain, MARDI 29 août 23, les interventions reprendront dès 8h00, et le retour à la normale est prévu en cours d'après-midi du mardi 29 août.</p> <p>La communauté d'agglomération de l'Espace Sud et la Société</p>

7 | Annexes

Ville	Zone identifiée	Début	Fin	Latitude	Longitude	Message
						Martiniquaise des Eaux - SME remercient les abonnés concernés de leur compréhension.
Diamant	2 Allée Des Turquoises	2023-08-28 08:00:00-04	2023-08-28 13:00:00-04	14,47881857	-61,03132598	[CASSE // DIAMANT] En raison d'une casse sur le réseau au quartier Dizac, la distribution en eau potable connaît des perturbations voire des interruptions pour les secteurs suivants : Dizac, Lot Anse Bleu La réparation est en cours. Le retour à la normale est prévu en fin de matinée. La communauté d'agglomération de l'Espace Sud et la Société Martiniquaise des Eaux - SME remercient les abonnés concernés de leur compréhension.
Robert	Fort-De-France	2023-08-28 07:00:00-04	2023-08-28 17:00:00-04	14,6499358	-60,9550039	[CASSE // ROBERT] En raison d'une casse sur le réseau au quartier Duchêne, la distribution en eau potable connaît des perturbations voire des interruptions pour le quartier suivant : Duchêne Les investigations sont en cours, ce lundi matin. Le retour à la normale n'est pas encore défini à ce stade. La Société Martiniquaise des Eaux - SME remercient les abonnés concernés de leur compréhension.
François	Morne Carriere	2023-08-25 08:00:00-04	2023-08-25 12:00:00-04	14,5814843	-60,8676597	[CASSE // FRANCOIS] En raison d'une casse sur le réseau au quartier Cap Est, la distribution en eau potable est interrompue pour les quartiers suivants : Cap Est 1, Cap Est 2, Cap Est 3 La réparation est en cours. Le retour à la normale est prévu en fin de matinée. La communauté d'agglomération de l'Espace Sud et la Société

7 | Annexes

Ville	Zone identifiée	Début	Fin	Latitude	Longitude	Message
						Martiniquaise des Eaux - SME remercient les abonnés concernés de leur compréhension.
Rivière- Salée	La Duclos	2023-08-24 13:00:00-04	2023-08-24 17:40:00-04	14,5141646	-60,9621922	[CASSE // RIVIERE-SALEE] En raison d'une casse sur le réseau, la distribution en eau potable est interrompue pour les quartiers suivants : Dédé - Duharoc - Massy La réparation est en cours. Le retour à la normale est prévu en cours d'après-midi. La communauté d'agglomération de l'Espace Sud et la Société Martiniquaise des Eaux - SME remercient les abonnés concernés de leur compréhension.
Rivière- Pilote	29 Rue Des Resistants Caraïbes	2023-08-24 12:46:00-04	2023-08-25 12:00:00-04	14,48770324	-60,90316406	[PERTURBATIONS RESEAU / VAUCLIN - RIVIERE-PILOTE - SAINT-ESPRIT] En raison d'un dysfonctionnement sur le réseau, la distribution en eau potable connaît des perturbations voire des interruptions pour les quartiers suivants : RIVIERE-PILOTE : Desruisseaux - Canari Cassé - Bambou - Fond Mûlatre - Morne Vent - Rivière Moquette - La Suin - Vieille Terre Beauregard - Caféière - Josseaud - Bellevue SAINT-ESPRIT : Peter Maillot - Valatte - La Nau - Palmène VAUCLIN : Morne Raquette - Fond Gens Libres - Bellevue Les interventions sont en cours pour un retour à la normale dans les meilleurs délais. Le retour à la normale ne peut être défini à ce stade. Le Président de la Communauté d'agglomération de l'Espace Sud et la Société Martiniquaise des Eaux remercient les abonnés concernés de leur patience et de leur compréhension.

7 | Annexes

Ville	Zone identifiée	Début	Fin	Latitude	Longitude	Message
Marin	Perou-Fonds Gens Libres-Cap-Macre	2023-08-24 12:00:00-04	2023-08-25 12:00:00-04	14,48781019	-60,85915198	<p>[PERTURBATIONS RESEAU / VAUCLIN - RIVIERE-PILOTE - SAINT-ESPRIT]</p> <p>En raison d'un dysfonctionnement sur le réseau, la distribution en eau potable connaît des perturbations voire des interruptions pour les quartiers suivants :</p> <p>RIVIERE-PILOTE : Desruisseaux - Canari Cassé - Bambou - Fond Mûlatre - Morne Vent - Rivière Moquette - La Suin - Vieille Terre Beauregard - Cafetière - Josseaud - Bellevue</p> <p>SAINT-ESPRIT : Peter Maillet - Valatte - La Nau - Palmène</p> <p>VAUCLIN : Morne Raquette - Fond Gens Libres - Bellevue</p> <p>Les interventions sont en cours pour un retour à la normale dans les meilleurs délais. Le retour à la normale ne peut être défini à ce stade.</p> <p>Le Président de la Communauté d'agglomération de l'Espace Sud et la Société Martiniquaise des Eaux remercient les abonnés concernés de leur patience et de leur compréhension.</p>
Saint-Esprit	Gommiers	2023-08-24 10:10:00-04	2023-08-25 22:00:00-04	14,5621008	-60,9344494	<p>[PERTURBATIONS RESEAU / VAUCLIN - RIVIERE-PILOTE - SAINT-ESPRIT]</p> <p>En raison d'un dysfonctionnement sur le réseau, la distribution en eau potable connaît des perturbations voire des interruptions pour les quartiers suivants :</p> <p>RIVIERE-PILOTE : Desruisseaux - Canari Cassé - Bambou - Fond Mûlatre - Morne Vent - Rivière Moquette - La Suin - Vieille Terre Beauregard - Cafetière - Josseaud - Bellevue</p> <p>SAINT-ESPRIT : Peter Maillet - Valatte - La Nau - Palmène</p> <p>VAUCLIN : Morne Raquette - Fond Gens Libres - Bellevue</p> <p>Les interventions sont achevées Le retour à la normale est en cours et se fera progressivement (le temps du remplissage du réservoir). Le Président de la Communauté d'agglomération de l'Espace Sud et la Société Martiniquaise des Eaux remercient les abonnés concernés de leur patience et de leur compréhension.</p>

7 | Annexes

Ville	Zone identifiée	Début	Fin	Latitude	Longitude	Message
Vauclin	Mallevaut	2023-08-24 10:01:00-04	2023-08-25 22:00:00-04	14,5099759	-60,8389408	<p>[PERTURBATIONS RESEAU / VAUCLIN - RIVIERE-PILOTE - SAINT-ESPRIT]</p> <p>En raison d'un dysfonctionnement sur le réseau, la distribution en eau potable connaît des perturbations voire des interruptions pour les quartiers suivants :</p> <p>RIVIERE-PILOTE : Desruisseaux - Canari Cassé - Bambou - Fond Mûlatre - Morne Vent - Rivière Moquette - La Suin - Vieille Terre Beaugard - Cafetière - Josseaud - Bellevue</p> <p>SAINT-ESPRIT : Peter Maillet - Valatte - La Nau - Palmène</p> <p>VAUCLIN : Morne Raquette - Fond Gens Libres - Bellevue</p> <p>Les interventions sont achevées. Le retour à la normale est en cours et se fera progressivement (le temps du remplissage du réservoir). Le Président de la Communauté d'agglomération de l'Espace Sud et la Société Martiniquaise des Eaux remercient les abonnés concernés de leur patience et de leur compréhension.</p>
Rivière-Pilote	Quartier Madeleine Pont	2023-08-24 10:00:00-04	2023-08-25 22:00:00-04	14,4974306	-60,9058284	<p>[PERTURBATIONS RESEAU / VAUCLIN - RIVIERE-PILOTE - SAINT-ESPRIT]</p> <p>En raison d'un dysfonctionnement sur le réseau, la distribution en eau potable connaît des perturbations voire des interruptions pour les quartiers suivants :</p> <p>RIVIERE-PILOTE : Desruisseaux - Canari Cassé - Bambou - Fond Mûlatre - Morne Vent - Rivière Moquette - La Suin - Vieille Terre Beaugard - Cafetière - Josseaud - Bellevue</p> <p>SAINT-ESPRIT : Peter Maillet - Valatte - La Nau - Palmène</p> <p>VAUCLIN : Morne Raquette - Fond Gens Libres - Bellevue</p> <p>Les interventions sont achevées. Le retour à la normale est en cours et se fera progressivement (le temps du remplissage du réservoir). Le Président de la Communauté d'agglomération de l'Espace Sud et la Société Martiniquaise des Eaux remercient les abonnés concernés de leur patience et de leur compréhension.</p>

7 | Annexes

Ville	Zone identifiée	Début	Fin	Latitude	Longitude	Message
François	1277 Pointe Thalemont	2023-08-24 08:00:00-04	2023-08-24 11:00:00-04	14,64139857	-60,90069424	<p>[CASSE // FRANCOIS]</p> <p>En raison d'une casse sur le réseau au quartier Mansarde Rancé Sud, la distribution en eau potable est interrompue pour le quartier suivant :</p> <p>Mansarde Rancé Sud</p> <p>La réparation est en cours. Le retour à la normale est prévu en début d'après-midi.</p> <p>La communauté d'agglomération de l'Espace Sud et la Société Martiniquaise des Eaux - SME remercient les abonnés concernés de leur compréhension.</p>
Rivière-Pilote	6 Cité Pomponne	2023-08-24 06:00:00-04	2023-08-25 08:00:00-04	14,48564791	-60,90661011	<p>[PERTURBATIONS RESEAU / MARIN - RIVIERE-PILOTE]</p> <p>En raison d'un dysfonctionnement sur le réseau, la distribution en eau potable connaît des perturbations voire des interruptions pour les quartiers suivants :</p> <p>Réservoir DUPREY - MORNE GOMMIER :</p> <p>*La Duprey - Usine du Marin - *Morne Gommier - Bas Mangot - La Sainte Ange - Marie Noire - Boucan - Morne Bois Michel - Marianne</p> <p>Les interventions sont en cours pour un retour à la normale dans les meilleurs délais. Le retour à la normale ne peut être défini à ce stade.</p> <p>Le Président de la Communauté d'agglomération de l'Espace Sud et la Société Martiniquaise des Eaux remercient les abonnés concernés de leur patience et de leur compréhension.</p>
Marin	Morne Gommier	2023-08-24 06:00:00-04	2023-08-25 08:00:00-04	14,47334	-60,86677	<p>[PERTURBATIONS RESEAU / MARIN - RIVIERE-PILOTE]</p> <p>En raison d'un dysfonctionnement sur le réseau, la distribution en eau potable connaît des perturbations voire des interruptions pour les quartiers suivants :</p> <p>Réservoir DUPREY - MORNE GOMMIER :</p> <p>*La Duprey - Usine du Marin - *Morne Gommier - Bas Mangot - La Sainte Ange - Marie Noire - Boucan - Morne Bois Michel - Marianne</p> <p>Les interventions sont en cours pour un retour à la normale dans les meilleurs délais. Le retour à la normale ne peut être défini à ce stade.</p> <p>Le Président de la Communauté d'agglomération de l'Espace Sud et la Société Martiniquaise des Eaux remercient les abonnés concernés de leur patience et de leur compréhension.</p>

7 | Annexes

Ville	Zone identifiée	Début	Fin	Latitude	Longitude	Message
Rivière-Pilote	6 Cité Pomponne	2023-08-23 06:05:00-04	2023-08-24 17:00:00-04	14,48564791	-60,90661011	<p>[LAVAGE de RESERVOIR // RIVIERE-PILOTE]</p> <p>Le Président de la Communauté d'agglomération de l'Espace Sud et la Société Martiniquaise des Eaux informent les abonnés que pour garantir la qualité de l'eau distribuée, le lavage du réservoir Camée est programmé le :</p> <p>JEUDI 24 AOÛT 2023</p> <p>L'alimentation en eau potable sera donc interrompue, durant cette journée, pour les quartiers ci-dessous.</p> <p>Aussi, pour certaines habitations, des perturbations sont possibles dès la veille au soir.</p> <p>En Camée</p> <p>La SME met tout en œuvre afin de limiter l'impact de ces travaux.</p> <p>Le Président de la Communauté d'agglomération de l'Espace Sud et la Société Martiniquaise des Eaux remercient les abonnés concernés de leur compréhension.</p>
Marin	Residence Arawaks Diaka	2023-08-23 06:00:00-04	2023-08-25 12:00:00-04	14,4733755	-60,8709375	<p>[TRAVAUX CTM Usine Vivé + Morne Flambeau / SAINTE-ANNE, MARIN, RIVIERE-PILOTE, VAUCLIN, FRANCOIS]</p> <p>Le Président de la Communauté d'agglomération de l'Espace Sud et la Société Martiniquaise des Eaux informent les abonnés des villes citées ci-dessus, qu'en raison de travaux menés par la Collectivité Territoriale de Martinique (CTM) à l'usine de production d'eau potable de Vivé au Lorrain, combiné aux travaux sur réseau au tunnel de Morne Flambeau au Marin, la distribution en eau potable risque d'être perturbée :</p> <p>JEUDI 24 août - VENDREDI 25 août 2023</p> <p>En cas de perturbation avérée, les quartiers pouvant être impactés par ces travaux seront à retrouver sur cette page du site internet www.smeaux.fr, et sur le Facebook (Groupe Info réseau ESPACE SUD-SME).</p> <p>Le Président de la Communauté d'agglomération de l'Espace Sud et la Société Martiniquaise des Eaux remercient les abonnés concernés de leur patience et de leur compréhension.</p>

7 | Annexes

Ville	Zone identifiée	Début	Fin	Latitude	Longitude	Message
Marin	Habitation Rivière	2023-08-23 06:00:00-04	2023-08-25 12:00:00-04	14,4904479	-60,8470454	<p>[TRAVAUX CTM Usine Vivé + Morne Flambeau / SAINTE-ANNE, MARIN, RIVIERE-PILOTE, VAUCLIN, FRANCOIS]</p> <p>Le Président de la Communauté d'agglomération de l'Espace Sud et la Société Martiniquaise des Eaux informent les abonnés des villes citées ci-dessus, qu'en raison de travaux menés par la Collectivité Territoriale de Martinique (CTM) à l'usine de production d'eau potable de Vivé au Lorrain, combiné aux travaux sur réseau au tunnel de Morne Flambeau au Marin, la distribution en eau potable risque d'être perturbée :</p> <p>JEUDI 24 août - VENDREDI 25 août 2023</p> <p>En cas de perturbation avérée, les quartiers pouvant être impactés par ces travaux seront à retrouver sur cette page du site internet www.smeaux.fr, et sur le Facebook (Groupe Info réseau ESPACE SUD-SME).</p> <p>Le Président de la Communauté d'agglomération de l'Espace Sud et la Société Martiniquaise des Eaux remercient les abonnés concernés de leur patience et de leur compréhension.</p>
François	Morne Serpent	2023-08-23 06:00:00-04	2023-08-25 12:00:00-04	14,6247517	-60,9427263	<p>[TRAVAUX CTM Usine Vivé + Morne Flambeau / SAINTE-ANNE, MARIN, RIVIERE-PILOTE, VAUCLIN, FRANCOIS]</p> <p>Le Président de la Communauté d'agglomération de l'Espace Sud et la Société Martiniquaise des Eaux informent les abonnés des villes citées ci-dessus, qu'en raison de travaux menés par la Collectivité Territoriale de Martinique (CTM) à l'usine de production d'eau potable de Vivé au Lorrain, combiné aux travaux sur réseau au tunnel de Morne Flambeau au Marin, la distribution en eau potable risque d'être perturbée :</p> <p>JEUDI 24 août - VENDREDI 25 août 2023</p> <p>En cas de perturbation avérée, les quartiers pouvant être impactés par ces travaux seront à retrouver sur cette page du site internet www.smeaux.fr, et sur le Facebook (Groupe Info réseau ESPACE SUD-SME).</p> <p>Le Président de la Communauté d'agglomération de l'Espace Sud et la Société Martiniquaise des Eaux remercient les abonnés concernés de leur patience et de leur compréhension.</p>

7 | Annexes

Ville	Zone identifiée	Début	Fin	Latitude	Longitude	Message
Sainte-Anne	Bareto	2023-08-23 06:00:00-04	2023-08-25 12:00:00-04	14,4454558	-60,8636915	<p>[TRAVAUX CTM Usine Vivé + Morne Flambeau / SAINTE-ANNE, MARIN, RIVIERE-PILOTE, VAUCLIN, FRANCOIS]</p> <p>Le Président de la Communauté d'agglomération de l'Espace Sud et la Société Martiniquaise des Eaux informent les abonnés des villes citées ci-dessus, qu'en raison de travaux menés par la Collectivité Territoriale de Martinique (CTM) à l'usine de production d'eau potable de Vivé au Lorrain, combiné aux travaux sur réseau au tunnel de Morne Flambeau au Marin, la distribution en eau potable risque d'être perturbée :</p> <p>JEUDI 24 août - VENDREDI 25 août 2023</p> <p>En cas de perturbation avérée, les quartiers pouvant être impactés par ces travaux seront à retrouver sur cette page du site internet www.smeaux.fr, et sur le Facebook (Groupe Info réseau ESPACE SUD-SME).</p> <p>Le Président de la Communauté d'agglomération de l'Espace Sud et la Société Martiniquaise des Eaux remercient les abonnés concernés de leur patience et de leur compréhension.</p>
Anses-d'Arlet	Rue Case Toto	2023-08-23 06:00:00-04	2023-08-24 17:00:00-04	14,469942	-61,068077	<p>[TRAVAUX // ANSES D'ARLETS]</p> <p>Le Président de la Communauté d'agglomération de l'Espace Sud et la Société Martiniquaise des Eaux informent les abonnés de la ville des ANSES D'ARLETS, qu'en raison de travaux de pose de vannes motorisées sur les installations de l'Espace Sud, la distribution en eau potable pourrait être perturbée pour les quartiers suivants :</p> <p>JEUDI 24 AOUT 2023</p> <p>*Petite Anse - Pointe Maurice - Degras - Marigot - L'Anse</p> <p>Le Président de la Communauté d'agglomération de l'Espace Sud et la Société Martiniquaise des Eaux remercient les abonnés concernés de leur compréhension.</p>

7 | Annexes

Ville	Zone identifiée	Début	Fin	Latitude	Longitude	Message
Trois-Îlets	Rue Du Caret	2023-08-22 06:00:00-04	2023-08-23 17:00:00-04	14,5361349	-61,0666048	<p>[TRAVAUX // TROIS-ILETS - ANSES D'ARLETS]</p> <p>Le Président de la Communauté d'agglomération de l'Espace Sud et la Société Martiniquaise des Eaux informent les abonnés de la ville de TROIS-ILETS et d'ANSES D'ARLETS, qu'en raison de travaux de pose de vannes motorisées sur les installations de l'Espace Sud, la distribution en eau potable pourrait être perturbée pour les quartiers suivants :</p> <p>MERCREDI 23 AOUT 2023</p> <p>Gallochat - Malo - Anse Dufour - Anse-Noire - Desloges - Passe-Mon-Temps - La Bigotte - Flandrin</p> <p>Le Président de la Communauté d'agglomération de l'Espace Sud et la Société Martiniquaise des Eaux remercient les abonnés concernés de leur compréhension.</p>
Vauclin	Allee Du Vetiver	2023-08-22 06:00:00-04	2023-08-23 17:00:00-04	14,56621283	-60,85391784	<p>[LAVAGE de RESERVOIR // VAUCLIN]</p> <p>Le Président de la Communauté d'agglomération de l'Espace Sud et la Société Martiniquaise des Eaux informent les abonnés que pour garantir la qualité de l'eau distribuée, le lavage du réservoir BAIE DES MULETS est programmé le :</p> <p>MERCREDI 23 AOUT 2023</p> <p>L'alimentation en eau potable sera donc interrompue, durant cette journée, pour les quartiers ci-dessous.</p> <p>Aussi, pour certaines habitations, des perturbations sont possibles dès la veille au soir.</p> <p>Baie des Mulets</p> <p>La SME met tout en œuvre afin de limiter l'impact de ces travaux.</p> <p>Le Président de la Communauté d'agglomération de l'Espace Sud et la Société Martiniquaise des Eaux remercient les abonnés concernés de leur compréhension.</p>
Diamant	Lotissement Plein Sud	2023-08-21 11:00:00-04	2023-08-21 17:00:00-04	14,48531	-61,037809	<p>[PERTURBATIONS RESEAU// DIAMANT]</p> <p>En raison d'un dysfonctionnement sur le réseau, la distribution en eau potable connaît des perturbations voire des interruptions pour les quartiers suivants :</p> <p>* Morne Blanc La Mélisse</p> <p>Les interventions sont en cours. Le retour à la normale se fera en cours d'après-midi.</p> <p>La communauté d'agglomération de</p>

7 | Annexes

Ville	Zone identifiée	Début	Fin	Latitude	Longitude	Message
						l'Espace Sud et la Société Martiniquaise des Eaux - SME remercient les abonnés concernés de leur compréhension.
Anses-d'Arlet	Les Anses-D'Arlet	2023-08-21 11:00:00-04	2023-08-21 15:00:00-04	14,48862	-61,07917	<p>[CASSE RESEAU// ANSES D'ARLETS]</p> <p>En raison d'une casse sur le réseau, la distribution en eau potable connaît des perturbations voire des interruptions pour les quartiers suivants :</p> <p>Fond Fleury - La Longuet</p> <p>La réparation est en cours. Le retour à la normale se fera en cours d'après-midi.</p> <p>La communauté d'agglomération de l'Espace Sud et la Société Martiniquaise des Eaux - SME remercient les abonnés concernés de leur compréhension.</p>
Ducos	Rue Des Glyciridias	2023-08-21 08:00:00-04	2023-08-21 17:00:00-04	14,5756855	-60,9680336	<p>[TRAVAUX // DUCOS]</p> <p>Le Président de la Communauté d'agglomération de l'Espace Sud et la Société Martiniquaise des Eaux informent les abonnés de la ville de DUCOS, qu'en raison de travaux de pose de vannes motorisées sur les installations de l'Espace Sud, la distribution en eau potable pourrait être perturbée pour les quartiers suivants :</p> <p>* LUNDI 21 AOUT 2023</p> <p>* Syndic - Fond Brûlé - Lot. Les Orangers - Lourdes</p> <p>Le Président de la Communauté d'agglomération de l'Espace Sud et la Société Martiniquaise des Eaux remercient les abonnés concernés de leur compréhension.</p>

7 | Annexes

Ville	Zone identifiée	Début	Fin	Latitude	Longitude	Message
Sainte-Luce	20 Allée Des Campeches	2023-08-21 08:00:00-04	2023-08-21 17:00:00-04	14,47455815	-60,95995272	<p>[LAVAGE de RESERVOIR // SAINTE-LUCE]</p> <p>Le Président de la Communauté d'agglomération de l'Espace Sud et la Société Martiniquaise des Eaux informent les abonnés que pour garantir la qualité de l'eau distribuée, le lavage du réservoir TROIS-RIVIERE est programmé le :</p> <p>LUNDI 21 AOUT 2023</p> <p>L'alimentation en eau potable sera donc interrompue, durant cette journée, pour les quartiers ci-dessous.</p> <p>Aussi, pour certaines habitations, des perturbations sont possibles dès la veille au soir.</p> <p>Trois Rivières - Anse Mabouya - Désert</p> <p>La SME met tout en œuvre afin de limiter l'impact de ces travaux.</p> <p>Le Président de la Communauté d'agglomération de l'Espace Sud et la Société Martiniquaise des Eaux remercient les abonnés concernés de leur compréhension.</p>
Rivière-Salée	La Duclos	2023-08-21 06:05:00-04	2023-08-22 17:00:00-04	14,5141646	-60,9621922	<p>[TRAVAUX // RIVIERE-SALEE]</p> <p>Le Président de la Communauté d'agglomération de l'Espace Sud et la Société Martiniquaise des Eaux informent les abonnés de la ville de RIVIERE-SALEE, qu'en raison de travaux de pose de vannes motorisées sur les installations de l'Espace Sud, la distribution en eau potable pourrait être perturbée pour les quartiers suivants :</p> <p>MARDI 22 AOUT 2023</p> <p>Thoraille - Lot Ibis - Carrère - Duaroc</p> <p>Le Président de la Communauté d'agglomération de l'Espace Sud et la Société Martiniquaise des Eaux remercient les abonnés concernés de leur compréhension.</p>

7 | Annexes

Ville	Zone identifiée	Début	Fin	Latitude	Longitude	Message
Vauclin	Lotissement Petit Macabou	2023-08-21 06:00:00-04	2023-08-22 17:00:00-04	14,509378	-60,82723	<p>[LAVAGE de RESERVOIR // VAUCLIN]</p> <p>Le Président de la Communauté d'agglomération de l'Espace Sud et la Société Martiniquaise des Eaux informent les abonnés que pour garantir la qualité de l'eau distribuée, le lavage du réservoir MACABOU est programmé le :</p> <p>* MARDI 22 AOUT 2023</p> <p>L'alimentation en eau potable sera donc interrompue, durant cette journée, pour les quartiers ci-dessous.</p> <p>Aussi, pour certaines habitations, des perturbations sont possibles dès la veille au soir.</p> <p>* Macabou - Malvaut - Morne Carrière</p> <p>La SME met tout en œuvre afin de limiter l'impact de ces travaux.</p> <p>Le Président de la Communauté d'agglomération de l'Espace Sud et la Société Martiniquaise des Eaux remercient les abonnés concernés de leur compréhension.</p>
Anses-d'Arlet	Chemin Rural De Bas Morne	2023-08-17 15:00:00-04	2023-08-18 07:00:00-04	14,482182	-61,073571	<p>[PERTURBATIONS RESEAU// D'ARLETS]</p> <p>En raison d'un dysfonctionnement sur le réseau du réservoir Bas Morne, la distribution en eau potable connaît des perturbations voire des interruptions pour les quartiers suivants :</p> <p>Bas Morne - Morne Bellevue</p> <p>Les interventions ont été réalisées. Le retour à la normale se fait progressivement, le temps du remplissage du réservoir.</p> <p>La communauté d'agglomération de l'Espace Sud et la Société Martiniquaise des Eaux - SME sont navrés de cette situation et remercient les abonnés concernés de leur compréhension et de leur patience.</p>
Marin	N 5	2023-08-17 11:00:00-04	2023-08-17 16:00:00-04	14,460574	-60,889243	<p>[CASSE RESEAU// MARIN]</p> <p>En raison d'une casse sur le réseau au quartier Duprey, la distribution en eau potable connaît des perturbations voire des interruptions pour les quartiers suivants :</p> <p>Duprey</p> <p>La réparation est en cours. Le retour à la normale est prévu en cours d'après-midi.</p> <p>La communauté d'agglomération de l'Espace Sud et la Société Martiniquaise des Eaux - SME sont navrés de cette situation et remercient les abonnés concernés de leur compréhension et de leur patience.</p>

7 | Annexes

Ville	Zone identifiée	Début	Fin	Latitude	Longitude	Message
François	Chemin Frégate Ouest 1	2023-08-17 11:00:00-04	2023-08-17 12:40:00-04	14,60845842	-60,88293869	<p>[CASSE// FRANCOIS]</p> <p>En raison d'une casse sur le réseau au quartier Fregate Est, la distribution en eau potable connaît des perturbations voire interruptions pour le secteur suivant :</p> <p>Fregate Est</p> <p>Les interventions sont en cours.</p> <p>Le retour à la normale est prévu en début d'après-midi.</p> <p>La communauté d'agglomération de l'Espace Sud et la Société Martiniquaise des Eaux - SME remercient les abonnés concernés de leur compréhension.</p>
Robert	Fond Nicolas-Chapelle Villarson	2023-08-17 06:00:00-04	2023-08-18 17:00:00-04	14,6358218	-60,93149465	<p>[LAVAGE de RESERVOIR // ROBERT]</p> <p>La Société Martiniquaise des Eaux informe les abonnés que pour garantir la qualité de l'eau distribuée, le lavage de la bache de CHAPELLE VILLARSON est programmé le :</p> <p>VENDREDI 18 AOUT 2023</p> <p>L'alimentation en eau potable sera donc interrompue, durant cette journée, pour les quartiers ci-dessous.</p> <p>Aussi, pour certaines habitations, des perturbations sont possibles dès la veille au soir.</p> <p>Chapelle Villarson - Monnerot - Besson</p> <p>La SME met tout en œuvre afin de limiter l'impact de ces travaux.</p> <p>La Société Martiniquaise des Eaux - SME remercient les abonnés concernés de leur compréhension.</p>

7 | Annexes

Ville	Zone identifiée	Début	Fin	Latitude	Longitude	Message
Saint-Esprit	Gommiers	2023-08-17 06:00:00-04	2023-08-18 17:00:00-04	14,5621008	-60,9344494	<p>[LAVAGE de RESERVOIR // SAINT-ESPRIT]</p> <p>Le Président de la Communauté d'agglomération de l'Espace Sud et la Société Martiniquaise des Eaux informent les abonnés que pour garantir la qualité de l'eau distribuée, le lavage de la bache de VIEILLE CITERNE est programmé le :</p> <p>VENDREDI 18 AOUT 2023</p> <p>L'alimentation en eau potable sera donc interrompue, durant cette journée, pour les quartiers ci-dessous.</p> <p>Aussi, pour certaines habitations, des perturbations sont possibles dès la veille au soir.</p> <p>Vieille Citerne</p> <p>La SME met tout en œuvre afin de limiter l'impact de ces travaux.</p> <p>Le Président de la Communauté d'agglomération de l'Espace Sud et la Société Martiniquaise des Eaux remercient les abonnés concernés de leur compréhension.</p>
Sainte-Anne	Habitation Versailles	Petit 2023-08-16 11:00:00-04	2023-08-18 08:00:00-04	14,4598349	-60,8497101	<p>[PERTURBATIONS RESEAU// SAINTE-ANNE]</p> <p>En raison d'un dysfonctionnement sur le réseau du réservoir Cap Chevalier, la distribution en eau potable connaît des perturbations voire des interruptions pour les quartiers suivants :</p> <p>* Fond Repos - Cap Chevalier - Cap Cabaret - Barrière Lacroix</p> <p>Les interventions ont été réalisées. Le retour à la normale se fait progressivement, le temps du remplissage du réservoir.</p> <p>La communauté d'agglomération de l'Espace Sud et la Société Martiniquaise des Eaux - SME sont navrés de cette situation et remercient les abonnés concernés de leur compréhension et de leur patience.</p>
Saint-Esprit	Rue Schoelcher	2023-08-16 10:00:00-04	2023-08-16 15:00:00-04	14,560024	-60,935629	<p>[CASSE RESEAU// SAINT-ESPRIT]</p> <p>En raison d'une casse sur le réseau, la distribution en eau potable connaît des perturbations voire des interruptions pour les quartiers suivants :</p> <p>Valatte - Morne Lavaleur</p> <p>La réparation est en cours. Le retour à la normale est prévu en cours d'après-midi.</p> <p>La communauté d'agglomération de l'Espace Sud et la Société Martiniquaise des Eaux - SME sont navrés de cette situation et remercient les abonnés concernés de leur compréhension et de leur patience.</p>

7 | Annexes

Ville	Zone identifiée	Début	Fin	Latitude	Longitude	Message
Sainte-Anne	16 Lotissement Les Oiseaux	2023-08-16 09:00:00-04	2023-08-16 21:00:00-04	14,43335973	-60,87592574	<p>[PERTURBATIONS RESEAU// SAINTE-ANNE]</p> <p>En raison d'un dysfonctionnement sur le réseau, la distribution en eau potable connaît alors des perturbations voire des interruptions pour les quartiers suivants :</p> <p>Barrière Lacroix</p> <p>Les interventions sont en cours. Le retour à la normale ne peut être défini à ce stade.</p> <p>La communauté d'agglomération de l'Espace Sud et la Société Martiniquaise des Eaux - SME sont navrés de cette situation et remercient les abonnés concernés de leur compréhension et de leur patience.</p>
Trinité	Brin D'Amour	2023-08-16 08:00:00-04	2023-08-16 21:00:00-04	14,73435086	-60,97494207	<p>[CASSE // TRINITE - GROS-MORNE]</p> <p>Suite à une rupture de canalisation, la distribution en eau potable connaît des perturbations voire des interruptions pour les quartiers suivants :</p> <p>Desforts - Tracée - Bellevue - Bonin</p> <p>Les interventions sont en cours, ce mercredi. Le retour à la normale est prévu en fin de matinée.</p> <p>La Société Martiniquaise des Eaux est navrée de la gêne occasionnée et remercie les abonnés concernés de leur compréhension.</p>
Sainte-Luce	Lotissement Les Gardenias	2023-08-16 06:00:00-04	2023-08-17 17:45:00-04	14,493445	-60,979372	<p>[TRAVAUX // RIVIERE-SALEE - SAINTE-LUCE]</p> <p>Le Président de la Communauté d'agglomération de l'Espace Sud et la Société Martiniquaise des Eaux informent les abonnés de la ville de RIVIERE-SALEE et de SAINTE-LUCE, qu'en raison de travaux de pose de vannes motorisées sur les installations de l'Espace Sud, la distribution en eau potable pourrait être perturbée pour les quartiers suivants :</p> <p>JEUDI 17 AOUT 2023</p> <p>Sans-Pareil* - Viguiers - Les Coteaux - La Fleury - Médecin - Lycée de Thoraille - Moussala</p> <p>Le Président de la Communauté d'agglomération de l'Espace Sud et la Société Martiniquaise des Eaux remercient les abonnés concernés de leur compréhension.</p>

7 | Annexes

Ville	Zone identifiée	Début	Fin	Latitude	Longitude	Message
Rivière-Salée	Medecin	2023-08-16 06:00:00-04	2023-08-17 17:00:00-04	14,5063143	-60,9846906	<p>[TRAVAUX // RIVIERE-SALEE - SAINTE-LUCE]</p> <p>Le Président de la Communauté d'agglomération de l'Espace Sud et la Société Martiniquaise des Eaux informent les abonnés de la ville de RIVIERE-SALEE et et SAINTE-LUCE, qu'en raison de travaux de pose de vannes motorisées sur les installations de l'Espace Sud, la distribution en eau potable pourrait être perturbée pour les quartiers suivants :</p> <p>JEUDI 17 AOUT 2023</p> <p>Sans-Pareil* - Viguiers - Les Coteaux - La Fleury - Médecin - Lycée de Thoraille - Moussala</p> <p>Le Président de la Communauté d'agglomération de l'Espace Sud et la Société Martiniquaise des Eaux remercient les abonnés concernés de leur compréhension.</p>
Trinité	Allee Rhum Paille	2023-08-16 06:00:00-04	2023-08-17 17:00:00-04	14,7606454	-60,9136579	<p>[LAVAGE de RESERVOIR // TRINITE]</p> <p>La Société Martiniquaise des Eaux informent les abonnés que pour garantir la qualité de l'eau distribuée, le lavage du Réservoir MORNE PAVILLON 1 est programmé le :</p> <p>☐ JEUDI 17 AOUT 2023</p> <p>L'alimentation en eau potable sera donc interrompue, durant cette journée, pour les quartiers ci-dessous. Aussi, pour certaines habitations, des perturbations sont possibles dès la veille au soir.</p> <p>📍 Tartane - Anse Spourtourne</p> <p>La SME met tout en œuvre afin de limiter l'impact de ces travaux. La Société Martiniquaise des Eaux - SME remercient les abonnés concernés de leur compréhension.</p>
Trois-Îlets	35 Rue Des Anthuriums	2023-08-16 06:00:00-04	2023-08-17 16:00:00-04	14,55606407	-61,05169259	<p>[LAVAGE de RESERVOIR // TROIS-ILETS]</p> <p>Le Président de la Communauté d'agglomération de l'Espace Sud et la Société Martiniquaise des Eaux informent les abonnés que pour garantir la qualité de l'eau distribuée, le lavage du Réservoir BOIS D'INDE est programmé le :</p> <p>JEUDI 17 AOUT 2023</p> <p>L'alimentation en eau potable sera donc interrompue, durant cette journée, pour les quartiers ci-dessous.</p> <p>Aussi, pour certaines habitations, des perturbations sont possibles dès la veille au soir.</p> <p>Anse Miton - La Glacy - La Wallon - Pointe d'Alet</p> <p>La SME met tout en œuvre afin de limiter l'impact de ces travaux.</p>

7 | Annexes

Ville	Zone identifiée	Début	Fin	Latitude	Longitude	Message
						Le Président de la Communauté d'agglomération de l'Espace Sud et la Société Martiniquaise des Eaux remercient les abonnés concernés de leur compréhension.
Trois-Îlets	40 Avenue De L Imperatrice Josephine	2023-08-15 06:00:00-04	2023-08-16 17:00:00-04	14,53885197	-61,03529184	<p>[LAVAGE de RESERVOIR // TROIS-ILETS]</p> <p>Le Président de la Communauté d'agglomération de l'Espace Sud et la Société Martiniquaise des Eaux informent les abonnés que pour garantir la qualité de l'eau distribuée, le lavage du Réservoir BOURG est programmé le :</p> <p>* MERCREDI 16 AOUT 2023</p> <p>L'alimentation en eau potable sera donc interrompue, durant cette journée, pour les quartiers ci-dessous.</p> <p>Aussi, pour certaines habitations, des perturbations sont possibles dès la veille au soir.</p> <p>* Bourg - L'Espérance - La Xavier</p> <p>La SME met tout en œuvre afin de limiter l'impact de ces travaux.</p> <p>Le Président de la Communauté d'agglomération de l'Espace Sud et la Société Martiniquaise des Eaux remercient les abonnés concernés de leur compréhension.</p>

7 | Annexes

Ville	Zone identifiée	Début	Fin	Latitude	Longitude	Message
Robert	Pontalery	2023-08-15 06:00:00-04	2023-08-16 17:00:00-04	14,6711072	-60,9486166	<p>[LAVAGE de RESERVOIR // ROBERT]</p> <p>La Société Martiniquaise des Eaux informent les abonnés que pour garantir la qualité de l'eau distribuée, le lavage du Réservoir DUCHENE 1 est programmé le :</p> <p>MERCREDI 16 AOUT 2023</p> <p>L'alimentation en eau potable sera donc interrompue, durant cette journée, pour les quartiers ci-dessous.</p> <p>Aussi, pour certaines habitations, des perturbations sont possibles dès la veille au soir.</p> <p>* Duchêne - Ména - Rivière Cacao - Fond Nicolas - Duchêne (Lamentin) - Raisin - Fond brûlé - Bertout - Augrain - Beauséjour - La Hubert</p> <p>La SME met tout en œuvre afin de limiter l'impact de ces travaux.</p> <p>La Société Martiniquaise des Eaux - SME remercient les abonnés concernés de leur compréhension.</p>
Sainte-Anne	97227 Fonds Repos	2023-08-14 11:00:00-04	2023-08-14 16:00:00-04	14,45637908	-60,8346909	<p>[CASSE// SAINTE-ANNE]</p> <p>En raison d'une casse sur le réseau au quartier Cap Chevalier, la distribution en eau potable connaît des perturbations voire interruptions pour le secteur suivant :</p> <p>Cap Chevalier</p> <p>Les interventions sont en cours. Le retour à la normale est prévu en cours d'après-midi.</p> <p>La communauté d'agglomération de l'Espace Sud et la Société Martiniquaise des Eaux - SME remercient les abonnés concernés de leur compréhension.</p>
François	Petite France	2023-08-14 11:00:00-04	2023-08-14 13:00:00-04	14,5927997	-60,871188	<p>[CASSE// DIAMANT]</p> <p>En raison d'une casse sur le réseau au quartier Taupinière, la distribution en eau potable connaît des perturbations voire des interruptions pour le secteur suivant :</p> <p>Taupinière Fond Manoël - O Mullane - Mare Poirier</p> <p>Les interventions sont en cours.</p> <p>Le retour à la normale est prévu en cours d'après-midi</p> <p>La communauté d'agglomération de l'Espace Sud et la Société Martiniquaise des Eaux - SME remercient les abonnés concernés de leur compréhension.</p>

7 | Annexes

Ville	Zone identifiée	Début	Fin	Latitude	Longitude	Message
Diamant	Rue Des Orphies	2023-08-14 10:00:00-04	2023-08-14 15:00:00-04	14,484408	-60,993174	<p>[CASSE// DIAMANT]</p> <p>En raison d'une casse sur le réseau au quartier Taupinière, la distribution en eau potable connaît des perturbations voire des interruptions pour le secteur suivant :</p> <p>Taupinière Fond Manoël - O Mullane - Mare Poirier</p> <p>Les interventions sont en cours.</p> <p>Le retour à la normale est prévu en cours d'après-midi</p> <p>La communauté d'agglomération de l'Espace Sud et la Société Martiniquaise des Eaux - SME remercient les abonnés concernés de leur compréhension.</p>
Trois-Îlets	Rue Des Poincettias	2023-08-13 06:00:00-04	2023-08-14 17:04:00-04	14,5350459	-61,0343414	<p>[LAVAGE de RESERVOIR // TROIS-ÎLETS]</p> <p>Le Président de la Communauté d'agglomération de l'Espace Sud et la Société Martiniquaise des Eaux informent les abonnés que pour garantir la qualité de l'eau distribuée, le lavage du Réservoir GRAND MAISON est programmé le : 📅 LUNDI 14 AOUT 2023 L'alimentation en eau potable sera donc interrompue, durant cette journée, pour les quartiers ci-dessous. Aussi, pour certaines habitations, des perturbations sont possibles dès la veille au soir.</p> <p>📍 *Grand Maison - Fond Mulâtre - La Beaufond - La Ferme - Concorde - Lerytz</p> <p>La SME met tout en œuvre afin de limiter l'impact de ces travaux. Le Président de la Communauté d'agglomération de l'Espace Sud et la Société Martiniquaise des Eaux remercient les abonnés concernés de leur compréhension.</p>
Trinité	Cité Beausejour	2023-08-13 06:00:00-04	2023-08-14 17:00:00-04	14,7423114	-60,947816	<p>[LAVAGE de RESERVOIR // TRINITE]</p> <p>La Société Martiniquaise des Eaux informent les abonnés que pour garantir la qualité de l'eau distribuée, le lavage du Réservoir BEAUSEJOUR 2 est programmé le : 📅 LUNDI 14 AOUT 2023 L'alimentation en eau potable sera donc interrompue, durant cette journée, pour les quartiers ci-dessous. Aussi, pour certaines habitations, des perturbations sont possibles dès la veille au soir.</p> <p>📍 La Moïse - Fleur d'Epée - Raisinier - Anse Belgrade - Beausejour - Pointe Marcussy - Anse Bellune - Autre Bord</p> <p>La SME met tout en œuvre afin de limiter l'impact de ces travaux. La Société Martiniquaise des Eaux - SME remercient les abonnés concernés de leur compréhension.</p>

7 | Annexes

Ville	Zone identifiée	Début	Fin	Latitude	Longitude	Message
Sainte-Anne	Bre La Croix	2023-08-12 18:32:00-04	2023-08-13 18:32:00-04	14,45997956	-60,84594782	<p>[PERTURBATIONS RESEAU// SAINTE-ANNE]</p> <p>En raison d'un dysfonctionnement sur le réseau d'électricité EDF, la station de pompage qui alimente en eau le réservoir de Cap Chevalier est impactée. La distribution en eau potable connaît alors des perturbations voire des interruptions ce samedi 12 août 2023 pour les quartiers suivants :</p> <p>*Cap Chevalier - Cap Cabaret - Barrière Lacroix</p> <p>Les équipes sont toujours à pieds d'oeuvre pour rétablir la situation dans les meilleurs délais possible.</p> <p>La communauté d'agglomération de l'Espace Sud et la Société Martiniquaise des Eaux - SME sont navrés de cette situation et remercient les abonnés concernés de leur compréhension et de leur patience.</p>
Marin	22 Zone Artisanale De Montgérald	2023-08-12 16:30:00-04	2023-08-13 16:30:00-04	14,47134859	-60,87965202	<p>[PERTURBATIONS RESEAU// MARIN - SAINTE-ANNE]</p> <p>En raison d'un dysfonctionnement sur le réseau d'électricité EDF, la station de pompage qui alimente en eau le réservoir Montgérald est impactée. La distribution en eau potable connaît alors des perturbations voire des interruptions ce samedi 12 août 2023 pour les quartiers suivants :</p> <p>*Montgérald - Cédalise - La Suffrin - Morne Rouge.</p> <p>Les équipes sont toujours à pieds d'oeuvre pour rétablir la situation dans les meilleurs délais possible.</p> <p>La communauté d'agglomération de l'Espace Sud et la Société Martiniquaise des Eaux - SME sont navrés de cette situation et remercient les abonnés concernés de leur compréhension et de leur patience.</p>

7 | Annexes

Ville	Zone identifiée	Début	Fin	Latitude	Longitude	Message
Marin	Morne Gommier	2023-08-11 08:00:00-04	2023-08-12 09:00:00-04	14,47334	-60,86677	<p>[PERTURBATIONS RESEAU// MARIN]</p> <p>En raison du dysfonctionnement du réseau suite aux travaux de réhabilitation sur l'adduction du tunnel Morne FLAMBEAU, l'alimentation en eau de certains réservoirs du MARIN est toujours impactée.</p> <p>La distribution d'eau potable connaît encore quelques perturbations voire des interruptions pour les quartiers suivants :</p> <p>*Mondésir - Bassin Tortue - Quatre Chemins - Bourg - Diaka - *La Duprey - Usine du Marin - *Morne Gommier - Bas Mangot - La Sainte Ange - Marie Noire - Boucan - Morne Bois - Michel - La Marianne</p> <p>Les équipes sont toujours à pieds d'oeuvre pour rétablir la situation dans les meilleurs délais possible.</p> <p>Suite aux interventions, certains quartiers connaissent un retour à la normale.</p> <p>Ce retour à la normale générale se fera très progressivement en cours de journée, jusqu'à demain pour certaines habitations (selon leurs configurations hydrauliques).</p> <p>La communauté d'agglomération de l'Espace Sud et la Société Martiniquaise des Eaux - SME sont navrées de cette situation et remercient les abonnés concernés de leur compréhension et de leur patience.</p>
Sainte-Luce	Route De Delivry	2023-08-10 06:00:00-04	2023-08-11 17:00:00-04	14,48339	-60,914071	<p>[LAVAGE de RESERVOIR // RIVIERE-PILOTE]</p> <p>La Société Martiniquaise des Eaux informe les abonnés que pour garantir la qualité de l'eau distribuée, le lavage du Réservoir SAINT VINCENT est programmé le :</p> <p>VENDREDI 11 AOUT 2023</p> <p>L'alimentation en eau potable sera donc interrompue, durant cette journée, pour les quartiers ci-dessous.</p> <p>Aussi, pour certaines habitations, des perturbations sont possibles dès la veille au soir.</p> <p>Saint-Vincent* - Lowensky - Fougainville - Saint Pont - Ravine Braie - Mare Capron - Lourdes - Guinot - L'Escouët</p> <p>La SME met tout en œuvre afin de limiter l'impact de ces travaux.</p> <p>L'Espace Sud et la Société Martiniquaise des Eaux - SME remercient les abonnés concernés de leur compréhension.</p>

7 | Annexes

Ville	Zone identifiée	Début	Fin	Latitude	Longitude	Message
Robert	Bonneau	2023-08-10 06:00:00-04	2023-08-11 17:00:00-04	14,6959403	-60,9497882	<p>[LAVAGE de RESERVOIR // ROBERT]</p> <p>La Société Martiniquaise des Eaux informe les abonnés que pour garantir la qualité de l'eau distribuée, le lavage du Réservoir l'ESTRADE MONT VERT est programmé le :</p> <p>VENDREDI 11 AOUT 2023</p> <p>L'alimentation en eau potable sera donc interrompue, durant cette journée, pour les quartiers ci-dessous.</p> <p>Aussi, pour certaines habitations, des perturbations sont possibles dès la veille au soir.</p> <p>Mont Vert - Leconte - Bonneau - L'Estrade - Lazaret - Petit Galion - Pointe Jean-Claude</p> <p>La SME met tout en œuvre afin de limiter l'impact de ces travaux.</p> <p>La Société Martiniquaise des Eaux - SME remercient les abonnés concernés de leur compréhension.</p>
Rivière-Pilote	1015 Voie Communale De Morne Vent	2023-08-09 20:00:00-04	2023-08-10 20:00:00-04	14,5301027	-60,90165705	<p>[PERTURBATIONS RESEAU// RIVIERE PILOTE]</p> <p>En raison d'un dysfonctionnement sur le réservoir Morne Honoré, la distribution d'eau potable connaît des perturbations voire des interruptions pour les quartiers suivants :</p> <p>Régale - La Renée - *Morne Honoré - Desmartinière Louvet - Beaudelle - Morne Escarpe - Croix Godet - Morne Vent - Préfontaine - La Monfort - Calvet - Fond Masson - Reprise Mathide Morne Degras - Magdelonnette Terrier // SAINT ESPRIT (Régale - Mathide - Morne Degras - Magdelonnette)</p> <p>Les interventions sont en cours.</p> <p>Espace Sud et la Société Martiniquaise des Eaux - SME vous remercient de votre compréhension.</p>
Rivière-Salée	Bourg-La Laugier	2023-08-09 20:00:00-04	2023-08-10 20:00:00-04	14,52227997	-60,97982876	<p>[PERTURBATIONS RESEAU// RIVIERE-SALEE]</p> <p>En raison d'un dysfonctionnement sur le réservoir FOND MASSON, la distribution d'eau potable connaît des perturbations voire des interruptions pour les quartiers suivants :</p> <p>Fond Masson - La Reprise - La Suffrin</p> <p>Les interventions sont en cours.</p> <p>Espace Sud et la Société Martiniquaise des Eaux - SME vous remercient de votre compréhension.</p>

7 | Annexes

Ville	Zone identifiée	Début	Fin	Latitude	Longitude	Message
Trinité	30 Route Du Morne Poirier	2023-08-09 20:00:00-04	2023-08-10 20:00:00-04	14,743914	-60,97645	<p>[PERTURBATIONS // TRINITE]</p> <p>En raison d'un dysfonctionnement sur le réservoir Morne Pavillon 1, la distribution d'eau potable connaît des perturbations voire des interruptions pour les quartiers suivants :</p> <p>Tartane - Anse Spourtourne</p> <p>Les interventions sont en cours.</p> <p>Cap Nord Martinique et la Société Martiniquaise des Eaux - SME vous remercient de votre compréhension.</p>
Ducos	20 Rue Joseph Lagrosillière	2023-08-09 06:00:00-04	2023-08-11 17:00:00-04	14,57606262	-60,97593213	<p>[TRAVAUX // DUCOS]</p> <p>Le Président de la Communauté d'agglomération de l'Espace Sud et la Société Martiniquaise des Eaux informent les abonnés de la ville de DUCOS, qu'en raison de travaux de pose de vannes motorisées sur les installations de l'Espace Sud, la distribution en eau potable pourrait être perturbée pour les quartiers suivants :</p> <p>JEUDI 10 août : Rivière la Manche - Génipa - Lourdes - Chassaing - Durivage - Grande Savane - Lot. les Filaos - Barington - Petit Paradis</p> <p>VENDREDI 11 août : Morne Coco - Grande Rochelle - Morne Carette - La Beauville - Grande Savane - Fond d'Orange - Bois Neuf - Duchatel - Fond Brûlé</p> <p>Le Président de l'Espace Sud et la Société Martiniquaise des Eaux - SME remercient les abonnés concernés de leur compréhension.</p>
Robert	Pointe Lynch	2023-08-09 06:00:00-04	2023-08-10 17:00:00-04	14,6881676	-60,9383393	<p>[LAVAGE de RESERVOIR // ROBERT]</p> <p>La Société Martiniquaise des Eaux informe les abonnés que pour garantir la qualité de l'eau distribuée, le lavage du Réservoir MOULIN A VENT est programmé le :</p> <p>☐ JEUDI 10 AOUT 2023</p> <p>L'alimentation en eau potable sera donc interrompue, durant cette journée, pour les quartiers ci-dessous.</p> <p>Aussi, pour certaines habitations, des perturbations sont possibles dès la veille au soir.</p> <p>📍 Moulin à Vent - Gaschette - Pte Fort - Cité Lacroix - Trou Terre</p> <p>La SME met tout en œuvre afin de limiter l'impact de ces travaux.</p> <p>La Société Martiniquaise des Eaux - SME remercient les abonnés concernés de leur compréhension.</p> <p>Robert, Martinique</p>

7 | Annexes

Ville	Zone identifiée	Début	Fin	Latitude	Longitude	Message
Sainte-Anne	Résidence Anse Tonnoir	2023-08-09 06:00:00-04	2023-08-09 18:00:00-04	14,4311951	-60,8824695	<p>[TRAVAUX // MARIN]</p> <p>Le Président de la communauté d'agglomération de l'Espace Sud et la Société Martiniquaise des Eaux informent les abonnés qu'en raison des travaux de réhabilitation sur le réseau d'adduction du tunnel Morne FLAMBEAU, la distribution en eau potable connaîtra des perturbations voire des interruptions :</p> <p>CE MERCREDI 09 AOUT 2023</p> <p>VAUCLIN : PAQUEMAR – MALVEAU – PUYFERA</p> <p>SAINTE-ANNE : LES ANGLAIS – LES SALINES</p> <p>La communauté d'agglomération de l'Espace Sud et la Société Martiniquaise des Eaux - SME remercient les abonnés concernés de leur compréhension.</p>
Diamant	45 Rue Justin Roc	2023-08-08 06:00:00-04	2023-08-09 18:00:00-04	14,48020589	-61,02539918	<p>[TRAVAUX // DIAMANT]</p> <p>Le Président de la Communauté d'agglomération de l'Espace Sud et la Société Martiniquaise des Eaux informent les abonnés de la ville du DIAMANT, qu'en raison de travaux de pose de vannes motorisées sur les installations de l'Espace Sud, la distribution en eau potable pourrait être perturbée pour les quartiers suivants :</p> <p>MARDI 8 août : Mare Poirier Bas - O'Mullane -Taupinière - Fond Manoel</p> <p>MERCREDI 9 août : Lot.O'Mullane - Mare Poirier - Fond Camille Jacquot – Bitaille</p> <p>Le Président de l'Espace Sud et la Société Martiniquaise des Eaux - SME remercient les abonnés concernés de leur compréhension.</p>

7 | Annexes

Ville	Zone identifiée	Début	Fin	Latitude	Longitude	Message
Sainte-Luce	Rue Du Père Novion	2023-08-08 06:00:00-04	2023-08-09 17:00:00-04	14,472316	-60,925534	<p>[LAVAGE de RESERVOIR // SAINTE-LUCE]</p> <p>La Société Martiniquaise des Eaux informe les abonnés que pour garantir la qualité de l'eau distribuée, le lavage du Réservoir MORNE DES PERES est programmé le :</p> <p>MERCREDI 09 AOUT 2023</p> <p>L'alimentation en eau potable sera donc interrompue, durant cette journée, pour les quartiers ci-dessous.</p> <p>Aussi, pour certaines habitations, des perturbations sont possibles dès la veille au soir.</p> <p>Morne des Pères - La Deville - Pavillon</p> <p>La SME met tout en œuvre afin de limiter l'impact de ces travaux.</p> <p>L'Espace Sud et la Société Martiniquaise des Eaux - SME remercient les abonnés concernés de leur compréhension.</p>
Robert	3 Rue Cité Des Braves	2023-08-08 06:00:00-04	2023-08-09 17:00:00-04	14,65546278	-60,93249999	<p>[LAVAGE de RESERVOIR // ROBERT]</p> <p>La Société Martiniquaise des Eaux informe les abonnés que pour garantir la qualité de l'eau distribuée, le lavage du Réservoir FOUR A CHAUX est programmé le :</p> <p>MERCREDI 09 AOUT 2023</p> <p>L'alimentation en eau potable sera donc interrompue, durant cette journée, pour les quartiers ci-dessous.</p> <p>Aussi, pour certaines habitations, des perturbations sont possibles dès la veille au soir.</p> <p>Four à Chaux</p> <p>La SME met tout en œuvre afin de limiter l'impact de ces travaux.</p> <p>La Société Martiniquaise des Eaux - SME remercient les abonnés concernés de leur compréhension.</p>
Saint-Esprit	Rue Des Hibiscus	2023-08-07 11:00:00-04	2023-08-07 15:00:00-04	14,5629016	-60,9353422	<p>[CASSE// SAINT-ESPRIT]</p> <p>En raison d'une casse sur le réseau de Valatte, la distribution en eau potable connaît des perturbations voire interruptions pour le secteur suivant :</p> <p>Valatte</p> <p>La réparation est en cours.</p> <p>Le retour à la normale est prévu en cours d'après-midi.</p> <p>Espace Sud et la SME vous remercient de votre compréhension.</p>

7 | Annexes

Ville	Zone identifiée	Début	Fin	Latitude	Longitude	Message
Marin	Rue Anatole France	2023-08-07 06:00:00-04	2023-08-08 17:00:00-04	14,47144	-60,869622	<p>[LAVAGE de RESERVOIR // MARIN]</p> <p>La Société Martiniquaise des Eaux informe les abonnés que pour garantir la qualité de l'eau distribuée, le lavage du Réservoir MONTGERALD est programmé le :</p> <p>MARDI 08 AOUT 2023</p> <p>L'alimentation en eau potable sera donc interrompue, durant cette journée, pour les quartiers ci-dessous.</p> <p>Aussi, pour certaines habitations, des perturbations sont possibles dès la veille au soir.</p> <p>Montgérald - Cédalise - La Suffrin - Morne Rouge</p> <p>La SME met tout en œuvre afin de limiter l'impact de ces travaux.</p> <p>L'Espace Sud et la Société Martiniquaise des Eaux - SME remercient les abonnés concernés de leur compréhension.</p>
François	120 La Prairie	2023-08-06 08:00:00-04	2023-08-06 08:00:00-04	14,5864731	-60,86063857	<p>[CASSE// FRANCOIS]</p> <p>En raison d'une casse sur le réseau de Morne Franc, la distribution en eau potable connaît des perturbations voire interruptions pour les secteurs suivants :</p> <p>Morne Acajou - Morne Valentin La Gilot - Raisinier - Saint-Ange - Bontemps la Cour (St Esprit)- Morne Babet Baldara (St Esprit) -Thibaut (St Esprit) - Placide - Bois Blanc - La Roussane - Périola - La Digue - La Fontane - La Nuquette - La Manzo - La Farelle - Fond Lamy</p> <p>Les interventions sont en cours .</p> <p>Espace Sud et la SME vous remercient de votre compréhension.</p>

7 | Annexes

Ville	Zone identifiée	Début	Fin	Latitude	Longitude	Message
Sainte-Anne	Le Marin	2023-08-06 06:00:00-04	2023-08-07 17:00:00-04	14,4330061	-60,8450575	<p>[LAVAGE de RESERVOIR // SAINTE-ANNE]</p> <p>La Société Martiniquaise des Eaux informe les abonnés que pour garantir la qualité de l'eau distribuée, le lavage du Réservoir CAP CHEVALIER 2 est programmé le :</p> <p>LUNDI 07 AOUT 2023</p> <p>L'alimentation en eau potable sera donc interrompue, durant cette journée, pour les quartiers ci-dessous.</p> <p>Aussi, pour certaines habitations, des perturbations sont possibles dès la veille au soir.</p> <p>Cap Chevalier - Cap Cabaret - Barrière Lacroix</p> <p>La SME met tout en œuvre afin de limiter l'impact de ces travaux.</p> <p>L'Espace Sud et la Société Martiniquaise des Eaux - SME remercient les abonnés concernés de leur compréhension.</p>
Robert	Duchene-Hauteur Pontalery	2023-08-06 06:00:00-04	2023-08-07 17:00:00-04	14,6753	-60,94144	<p>[LAVAGE de RESERVOIR // ROBERT]</p> <p>La Société Martiniquaise des Eaux informe les abonnés que pour garantir la qualité de l'eau distribuée, le lavage du Réservoir BOURG est programmé le :</p> <p>LUNDI 07 AOUT 2023</p> <p>L'alimentation en eau potable sera donc interrompue, durant cette journée, pour les quartiers ci-dessous.</p> <p>Aussi, pour certaines habitations, des perturbations sont possibles dès la veille au soir.</p> <p>Bourg - Pontalery - Courbaril</p> <p>La SME met tout en œuvre afin de limiter l'impact de ces travaux.</p> <p>La Société Martiniquaise des Eaux - SME remercient les abonnés concernés de leur compréhension.</p>
Trois-Îlets	Allée Des Méduses	2023-08-04 09:00:00-04	2023-08-04 12:40:00-04	14,5380843	-61,0632734	<p>[CASSE// TROIS-ILETS]</p> <p>En raison d'une casse sur le réseau de l'Anse à l'Ane Trois-Ilets, la distribution en eau potable connaît des perturbations voire interruptions pour le secteur suivant :</p> <p>Lot. Rue des Balaous</p> <p>La réparation est en cours. Le retour à la normale est prévu en cours d'après-midi</p> <p>Espace Sud et la SME vous remercient de votre compréhension.</p>

7 | Annexes

Ville	Zone identifiée	Début	Fin	Latitude	Longitude	Message
François	Morne L'Enfer 2	2023-08-04 09:00:00-04	2023-08-04 12:00:00-04	14,6094743	-60,9433715	<p>[CASSE// FRANCOIS]</p> <p>En raison d'une casse sur le réseau de Morne Pitault, la distribution en eau potable connaît des perturbations voire interruptions pour les secteurs suivants :</p> <p>Morne Pitault - Croix Pelage - Capilon 1-2 - Ch. Luc - Ch. La Richard</p> <p>La réparation est en cours. Le retour à la normale est prévu en fin de matinée.</p> <p>Espace Sud et la SME vous remercient de votre compréhension.</p>
Trinité	Bocage	2023-08-03 09:00:00-04	2023-08-03 13:00:00-04	14,746594	-60,978974	<p>[PERTURBATIONS // TRINITE]</p> <p>En raison d'un dysfonctionnement sur le réseau, la distribution d'eau potable connaît des perturbations voire des interruptions pour les quartiers suivants :</p> <p>Bellevue</p> <p>Les interventions ont été réalisées. Le retour à la normale est en cours.</p> <p>Cap Nord Martinique et la Société Martiniquaise des Eaux - SME vous remercient de votre compréhension.</p>
Marin	Cité Diaka	2023-08-03 08:00:00-04	2023-08-03 17:00:00-04	14,474224	-60,869401	<p>[CASSE // MARIN]</p> <p>En raison d'une casse sur le réseau du Bourg, la distribution d'eau potable connaît des perturbations voire des interruptions pour les quartiers suivants :</p> <p>* Bourg</p> <p>La réparation est en cours. Le retour à la normale est prévu en cours de journée.</p> <p>L'Espace Sud et la Société Martiniquaise des Eaux - SME vous remercient de votre compréhension.</p>
François	Lotissement Calonne Voustad	2023-08-02 11:00:00-04	2023-08-02 15:00:00-04	14,612462	-60,908754	<p>[CASSES// FRANCOIS]</p> <p>En raison d'une casse sur le réseau de Morne Acajou, la distribution en eau potable connaîtra des perturbations voire interruptions pour les quartiers suivants :</p> <p>Morne Acajou</p> <p>La réparation est en cours. Le retour à la normale est prévu en cours d'après-midi.</p> <p>Espace Sud et la SME vous remercient de votre compréhension.</p>

7 | Annexes

Ville	Zone identifiée	Début	Fin	Latitude	Longitude	Message
Trinité	Rue De La Crique	2023-08-02 09:00:00-04	2023-08-02 17:00:00-04	14,747301	-60,964356	<p>[CASSES// TRINITE]</p> <p>En raison d'une casse sur le réseau du Bourg, la distribution en eau potable connaîtra des perturbations voire interruptions pour les quartiers suivants :</p> <p>LA Crique - Bourg</p> <p>La réparation est en cours. Le retour à la normale est prévu en cours d'après-midi.</p> <p>C'Ap NOrd et la SME vous remercient de votre compréhension.</p>
Sainte-Luce	Desert	2023-08-02 08:00:00-04	2023-08-02 18:00:00-04	14,4730628	-60,9538254	<p>[PERTURBATIONS // SAINTE-LUCE]</p> <p>En raison d'un dysfonctionnement sur le réseau du réservoir TROIS-RIVIERE, la distribution d'eau potable connaît des perturbations voire des interruptions pour les quartiers suivants :</p> <p>*Trois Rivières - Anse Mabouya - Désert</p> <p>Les interventions sont en cours. Le retour à la normale est prévu en cours de journée.</p> <p>L'Espace Sud et la Société Martiniquaise des Eaux - SME vous remercient de votre compréhension.</p>
François	Dumaine-Bois Soldat-Beauregard	2023-08-01 07:00:00-04	2023-08-01 14:00:00-04	14,59785196	-60,89060516	<p>[CASSES// FRANCOIS]</p> <p>En raison d'une casse sur le réseau de Bois Soldat, la distribution en eau potable connaîtra des perturbations voire interruptions pour les quartiers suivants :</p> <p>Mascarasse - Périolat - Bois Soldat - Petite France - La Fragile - De Jaham</p> <p>La réparation est en cours. Le retour à la normale est prévu en début d'après-midi.</p> <p>Espace Sud et la SME vous remercient de votre compréhension.</p>
Sainte-Anne	Petit Sable	2023-08-01 06:05:00-04	2023-08-01 22:00:00-04	14,4355116	-60,8474613	<p>[TRAVAUX CTM // Tunnel Morne Flambeau]</p> <p>Le Président de la Communauté d'agglomération de l'Espace Sud et la Société Martiniquaise des Eaux informent les abonnés qu'en raison de travaux menés par la Collectivité Territoriale de Martinique (CTM) au tunnel Morne Flambeau, la distribution en eau potable sera perturbée :</p> <p>MARDI 1er AOUT 2023</p> <p>Les quartiers concernés sont les suivants :</p> <p>VAUCLIN : Puyfera - Parquemare</p> <p>SAINTE-ANNE : Les anglais -</p>

7 | Annexes

Ville	Zone identifiée	Début	Fin	Latitude	Longitude	Message
						<p>Saline</p> <p>La Communauté d'agglomération de l'Espace Sud et la SME remercient les abonnés concernés de leur compréhension.</p>
Vauclin	Mallevaut	2023-08-01 06:05:00-04	2023-08-01 22:00:00-04	14,5099759	-60,8389408	<p>[TRAVAUX CTM // Tunnel Morne Flambeau]</p> <p>Le Président de la Communauté d'agglomération de l'Espace Sud et la Société Martiniquaise des Eaux informent les abonnés qu'en raison de travaux menés par la Collectivité Territoriale de Martinique (CTM) au tunnel Morne Flambeau, la distribution en eau potable sera perturbée :</p> <p>MARDI 1er AOUT 2023</p> <p>Les quartiers concernés sont les suivants :</p> <p>VAUCLIN : Puyfera - Parquemare</p> <p>SAINTE-ANNE : Les anglais - Saline</p> <p>La Communauté d'agglomération de l'Espace Sud et la SME remercient les abonnés concernés de leur compréhension.</p>
Robert	Cité Paul Symphor	2023-07-30 06:00:00-04	2023-07-31 19:00:00-04	14,6799084	-60,94062936	<p>[TRAVAUX CTM Usine Vivé / SAINTE-MARIE - MARIGOT - LORRAIN - BASSE-POINTE]</p> <p>Le Président de CAP Nord et la Société Martiniquaise des Eaux informent les abonnés des villes du MARIGOT, SAINTE-MARIE, BASSE-POINTE et LORRAIN, qu'en raison de travaux menés par la Collectivité Territoriale de Martinique (CTM) à l'usine de production d'eau potable de Vivé au Lorrain, la distribution en eau potable risque d'être perturbée :</p> <p>LUNDI 31 juillet 2023 (-> MARDI 1er août 2023)</p> <p>En cas de perturbation avérée, les quartiers pouvant être impactés par ces travaux seront à retrouver sur cette page du site internet www.smeaux.fr, et sur le Facebook (Groupe Info réseau</p>

7 | Annexes

Ville	Zone identifiée	Début	Fin	Latitude	Longitude	Message
						<p>SME-CAP Nord).</p> <p>CAP Nord et la SME remercient les abonnés concernés de leur patience et de leur compréhension.</p>
Trinité	Alleé Des Tourterelles	2023-07-30 06:00:00-04	2023-07-31 19:00:00-04	14,735866	-60,962951	<p>[TRAVAUX CTM Usine Vivé / SAINTE-MARIE - MARIGOT - LORRAIN - BASSE-POINTE]</p> <p>Le Président de CAP Nord et la Société Martiniquaise des Eaux informent les abonnés des villes du MARIGOT, SAINTE-MARIE, BASSE-POINTE et LORRAIN, qu'en raison de travaux menés par la Collectivité Territoriale de Martinique (CTM) à l'usine de production d'eau potable de Vivé au Lorrain, la distribution en eau potable risque d'être perturbée :</p> <p>LUNDI 31 juillet 2023 (-> MARDI 1er août 2023)</p> <p>En cas de perturbation avérée, les quartiers pouvant être impactés par ces travaux seront à retrouver sur cette page du site internet www.smeaux.fr, et sur le Facebook (Groupe Info réseau SME-CAP Nord).</p> <p>CAP Nord et la SME remercient les abonnés concernés de leur patience et de leur compréhension.</p>

7 | Annexes

Ville	Zone identifiée	Début	Fin	Latitude	Longitude	Message
Saint-Esprit	Gommiers	2023-07-27 08:00:00-04	2023-07-29 07:00:00-04	14,5621008	-60,9344494	<p>[PERTURBATIONS // SUD]</p> <p>L'Espace Sud et la SME informent ses abonnés de l'évolution de la situation, ce vendredi 28 juillet 2023, matin :</p> <p>Le réseau de distribution pour les abonnés de l'Espace Sud connaît quelques perturbations et interruptions résiduelles pour quelques quartiers des communes suivantes :</p> <p>VAUCLIN / Rés. BEAUJOLAIS / Retour à la normale progressif jusqu'à fin de matinée pour les quartiers suivants :</p> <p>*Beaujolaïs - Pérette - Petit Campêche - Petit Pérou - Morne Pérou - La Carrière - La Lucette - Pacquemar - Roblin - Sucrière - Chamfleury</p> <p>SAINTE-LUCE / Rés. CORPS GARDE -TROIS-RIVIERE / Retour à la normale confirmé.</p> <p>MARIN / Rés. MORNE-GOMMIER / Retour à la normale progressif jusqu'à fin de journée pour les quartiers suivants : *Morne Gommier - Bas Mangot - La Sainte Ange - Marie Noire - Boucan - Morne Bois Michel - (rivière-Pilote) Marianne</p> <p>RIVIERE-PILOTE - SAINT-ESPRIT / Rés. MORNE-HONORÉ / Retour à la normale progressif jusqu'à fin de journée pour les quartiers suivants : Régale - En Bellay - La Renée - *Morne Honoré - Desmartinière Louvet - Beaudelle - Morne Escarpe - Croix Godet - Morne Vent - Préfontaine - La Monfort - Calvet - Fond Masson // SAINT ESPRIT : Régale - Mathide - Morne Degras - Magdelonnette</p> <p>Le retour à la normale se confirme et se poursuit progressivement ce vendredi.</p> <p>Nos abonnés sont tenus informés sur nos plate-formes habituelles.</p> <p>L'Espace sud et la SME sont navrés de cette situation et remercient ses abonnés concernés de leur compréhension et de leur patience.</p>

7 | Annexes

Ville	Zone identifiée	Début	Fin	Latitude	Longitude	Message
Rivière-Pilote	Rue Leona Gabriel	2023-07-27 08:00:00-04	2023-07-29 07:00:00-04	14,4868509	-60,9015978	<p>[PERTURBATIONS // SUD]</p> <p>L'Espace Sud et la SME informent ses abonnés de l'évolution de la situation, ce vendredi 28 juillet 2023, matin :</p> <p>Le réseau de distribution pour les abonnés de l'Espace Sud connaît quelques perturbations et interruptions résiduelles pour quelques quartiers des communes suivantes :</p> <p>VAUCLIN / Rés. BEAUJOLAIS / Retour à la normale progressif jusqu'à fin de matinée pour les quartiers suivants :</p> <p>*Beaujolaïs - Pérette - Petit Campêche - Petit Pérou - Morne Pérou - La Carrière - La Lucette - Pacquemar - Roblin - Sucrière - Chamfleury</p> <p>SAINTE-LUCE / Rés. CORPS GARDE -TROIS-RIVIERE / Retour à la normale confirmé.</p> <p>MARIN / Rés. MORNE-GOMMIER / Retour à la normale progressif jusqu'à fin de journée pour les quartiers suivants : *Morne Gommier - Bas Mangot - La Sainte Ange - Marie Noire - Boucan - Morne Bois Michel - (rivière-Pilote) Marianne</p> <p>RIVIERE-PILOTE - SAINT-ESPRIT / Rés. MORNE-HONORÉ / Retour à la normale progressif jusqu'à fin de journée pour les quartiers suivants : Régale - En Bellay - La Renée - *Morne Honoré - Desmartinière Louvet - Beaudelle - Morne Escarpe - Croix Godet - Morne Vent - Préfontaine - La Monfort - Calvet - Fond Masson // SAINT ESPRIT : Régale - Mathide - Morne Degras - Magdelonnette</p> <p>Le retour à la normale se confirme et se poursuit progressivement ce vendredi.</p> <p>Nos abonnés sont tenus informés sur nos plate-formes habituelles.</p> <p>L'Espace sud et la SME sont navrés de cette situation et remercient ses abonnés concernés de leur compréhension et de leur patience.</p>

7 | Annexes

Ville	Zone identifiée	Début	Fin	Latitude	Longitude	Message
Marin	Rue Victor Lamon	2023-07-27 08:00:00-04	2023-07-29 07:00:00-04	14,471076	-60,867637	<p>[PERTURBATIONS // SUD]</p> <p>L'Espace Sud et la SME informent ses abonnés de l'évolution de la situation, ce vendredi 28 juillet 2023, matin :</p> <p>Le réseau de distribution pour les abonnés de l'Espace Sud connaît quelques perturbations et interruptions résiduelles pour quelques quartiers des communes suivantes :</p> <p>VAUCLIN / Rés. BEAUJOLAIS / Retour à la normale progressif jusqu'à fin de matinée pour les quartiers suivants :</p> <p>*Beaujolaïs - Pérette - Petit Campêche - Petit Pérou - Morne Pérou - La Carrière - La Lucette - Pacquemar - Roblin - Sucrière - Chamfleury</p> <p>SAINTE-LUCE / Rés. CORPS GARDE -TROIS-RIVIERE / Retour à la normale confirmé.</p> <p>MARIN / Rés. MORNE-GOMMIER / Retour à la normale progressif jusqu'à fin de journée pour les quartiers suivants : *Morne Gommier - Bas Mangot - La Sainte Ange - Marie Noire - Boucan - Morne Bois Michel - (rivière-Pilote) Marianne</p> <p>RIVIERE-PILOTE - SAINT-ESPRIT / Rés. MORNE-HONORÉ / Retour à la normale progressif jusqu'à fin de journée pour les quartiers suivants : Régale - En Bellay - La Renée - *Morne Honoré - Desmartinière Louvet - Beaudelle - Morne Escarpe - Croix Godet - Morne Vent - Préfontaine - La Monfort - Calvet - Fond Masson // SAINT ESPRIT : Régale - Mathide - Morne Degras - Magdelonnette</p> <p>Le retour à la normale se confirme et se poursuit progressivement ce vendredi.</p> <p>Nos abonnés sont tenus informés sur nos plate-formes habituelles.</p> <p>L'Espace sud et la SME sont navrés de cette situation et remercient ses abonnés concernés de leur compréhension et de leur patience.</p>

7 | Annexes

Ville	Zone identifiée	Début	Fin	Latitude	Longitude	Message
Vauclin	Rue De La République	2023-07-27 08:00:00-04	2023-07-28 13:40:00-04	14,543756	-60,841149	<p>[PERTURBATIONS // SUD]</p> <p>L'Espace Sud et la SME informent ses abonnés de l'évolution de la situation, ce vendredi 28 juillet 2023, matin :</p> <p>Le réseau de distribution pour les abonnés de l'Espace Sud connaît quelques perturbations et interruptions résiduelles pour quelques quartiers des communes suivantes :</p> <p>VAUCLIN / Rés. BEAUJOLAIS / Retour à la normale progressif jusqu'à fin de matinée pour les quartiers suivants :</p> <p>*Beaujolaïs - Pérette - Petit Campêche - Petit Pérou - Morne Pérou - La Carrière - La Lucette - Pacquemar - Roblin - Sucrière - Chamfleury</p> <p>SAINTE-LUCE / Rés. CORPS GARDE -TROIS-RIVIERE / Retour à la normale confirmé.</p> <p>MARIN / Rés. MORNE-GOMMIER / Retour à la normale progressif jusqu'à fin de journée pour les quartiers suivants : *Morne Gommier - Bas Mangot - La Sainte Ange - Marie Noire - Boucan - Morne Bois Michel - (rivière-Pilote) Marianne</p> <p>RIVIERE-PILOTE - SAINT-ESPRIT / Rés. MORNE-HONORÉ / Retour à la normale progressif jusqu'à fin de journée pour les quartiers suivants : Régale - En Bellay - La Renée - *Morne Honoré - Desmartinière Louvet - Beaudelle - Morne Escarpe - Croix Godet - Morne Vent - Préfontaine - La Monfort - Calvet - Fond Masson // SAINT ESPRIT : Régale - Mathide - Morne Degras - Magdelonnette</p> <p>Le retour à la normale se confirme et se poursuit progressivement ce vendredi.</p> <p>Nos abonnés sont tenus informés sur nos plate-formes habituelles.</p> <p>L'Espace sud et la SME sont navrés de cette situation et remercient ses abonnés concernés de leur compréhension et de leur patience.</p>

7 | Annexes

Ville	Zone identifiée	Début	Fin	Latitude	Longitude	Message
Sainte-Luce	Rue Du Père Novion	2023-07-27 08:00:00-04	2023-07-28 10:00:00-04	14,472316	-60,925534	<p>[PERTURBATIONS // SUD]</p> <p>L'Espace Sud et la SME informent ses abonnés de l'évolution de la situation, ce vendredi 28 juillet 2023, matin :</p> <p>Le réseau de distribution pour les abonnés de l'Espace Sud connaît quelques perturbations et interruptions résiduelles pour quelques quartiers des communes suivantes :</p> <p>VAUCLIN / Rés. BEAUJOLAIS / Retour à la normale progressif jusqu'à fin de matinée pour les quartiers suivants :</p> <p>*Beaujolaïs - Pérette - Petit Campêche - Petit Pérou - Morne Pérou - La Carrière - La Lucette - Pacquemar - Roblin - Sucrière - Chamfleury</p> <p>SAINTE-LUCE / Rés. CORPS GARDE -TROIS-RIVIERE / Retour à la normale confirmé.</p> <p>MARIN / Rés. MORNE-GOMMIER / Retour à la normale progressif jusqu'à fin de journée pour les quartiers suivants : *Morne Gommier - Bas Mangot - La Sainte Ange - Marie Noire - Boucan - Morne Bois Michel - (rivière-Pilote) Marianne</p> <p>RIVIERE-PILOTE - SAINT-ESPRIT / Rés. MORNE-HONORÉ / Retour à la normale progressif jusqu'à fin de journée pour les quartiers suivants : Régale - En Bellay - La Renée - *Morne Honoré - Desmartinière Louvet - Beaudelle - Morne Escarpe - Croix Godet - Morne Vent - Préfontaine - La Monfort - Calvet - Fond Masson // SAINT-ESPRIT : Régale - Mathide - Morne Degras - Magdelonnette</p> <p>Le retour à la normale se confirme et se poursuit progressivement ce vendredi.</p> <p>Nos abonnés sont tenus informés sur nos plate-formes habituelles.</p> <p>L'Espace sud et la SME sont navrés de cette situation et remercient ses abonnés concernés de leur compréhension et de leur patience.</p>

7 | Annexes

Ville	Zone identifiée	Début	Fin	Latitude	Longitude	Message
Trinité	Brin D'Amour	2023-07-27 08:00:00-04	2023-07-27 22:55:00-04	14,73435086	-60,97494207	<p>[PERTUBATIONS // LORRAIN - SAINTE-MARIE - GROS-MORNE - ROBERT]</p> <p>Cap Nord et la SME informent ses abonnés de l'évolution de la situation, ce jeudi 27 juillet 2023, après-midi :</p> <p>Suite aux travaux sur l'usine de Vivé cumulés aux dernières intempéries, le réseau de distribution connaît toujours quelques perturbations voire des interruptions résiduelles pour certains quartiers des communes suivantes :</p> <p>* LORRAIN, SAINTE-MARIE, GROS-MORNE, ROBERT, TRINITE</p> <p>Les équipes ont mis tout en oeuvre pour rétablir la situation dans les meilleurs délais. Le retour à la normale se fait progressivement ce jeudi, jusqu'à demain vendredi pour certains quartiers en hauteur.</p> <p>Les abonnés sont tenus informés sur nos plate-formes habituelles.</p> <p>Cap Nord et la SME sont navrés de cette situation et remercient les abonnés concernés de leur compréhension et de leur patience.</p>
François	Rue Delgrès	2023-07-27 08:00:00-04	2023-07-27 22:55:00-04	14,614389	-60,901586	<p>[PERTUBATIONS // SUD]</p> <p>L'Espace Sud et la SME informent ses abonnés de l'évolution de la situation, ce jeudi 27 juillet 2023, après-midi :</p> <p>Suite aux travaux sur l'usine de Vivé cumulés aux dernières intempéries, le réseau de distribution pour les abonnés de l'Espace Sud connaît des perturbations voire des interruptions résiduelles pour certains quartiers des communes suivantes :</p> <p>SAINTE-LUCE – RIVIERE- PILOTE - MARIN - VAUCLIN - SAINT-ESPRIT - FRANCOIS</p> <p>Les équipes ont mis tout en oeuvre pour rétablir la situation dans les meilleurs délais. Le retour à la normale se fait progressivement ce jeudi, jusqu'à demain vendredi pour certains quartiers en hauteur.</p> <p>Les abonnés sont tenus informés sur nos plate-formes habituelles.</p> <p>L'Espace sud et la SME sont navrés de cette situation et remercient les abonnés concernés de leur compréhension et de leur patience.</p>

7 | Annexes

Ville	Zone identifiée	Début	Fin	Latitude	Longitude	Message
Robert	3 Rue Cité Des Braves	2023-07-27 08:00:00-04	2023-07-27 21:55:00-04	14,65546278	-60,93249999	<p>[PERTUBATIONS // LORRAIN - SAINTE-MARIE - GROS-MORNE - ROBERT]</p> <p>Cap Nord et la SME informent ses abonnés de l'évolution de la situation, ce jeudi 27 juillet 2023, après-midi :</p> <p>Suite aux travaux sur l'usine de Vivé cumulés aux dernières intempéries, le réseau de distribution connaît toujours quelques perturbations voire des interruptions résiduelles pour certains quartiers des communes suivantes :</p> <p>* LORRAIN, SAINTE-MARIE, GROS-MORNE, ROBERT, TRINITE</p> <p>Les équipes ont mis tout en œuvre pour rétablir la situation dans les meilleurs délais. Le retour à la normale se fait progressivement ce jeudi, jusqu'à demain vendredi pour certains quartiers en hauteur.</p> <p>Les abonnés sont tenus informés sur nos plate-formes habituelles.</p> <p>Cap Nord et la SME sont navrés de cette situation et remercient les abonnés concernés de leur compréhension et de leur patience.</p>
Vauclin	Pointe Faula	2023-07-26 06:00:00-04	2023-07-27 17:00:00-04	14,542235	-60,83236	<p>[LAVAGE de RESERVOIR // VAUCLIN]</p> <p>La Société Martiniquaise des Eaux informe les abonnés que pour garantir la qualité de l'eau distribuée, le lavage du Réservoir BOURG est programmé le :</p> <p>JEUDI 27 JUILLET 2023</p> <p>L'alimentation en eau potable sera donc interrompue durant cette journée, pour les quartiers ci-dessous.</p> <p>Aussi, pour certaines habitations, des perturbations sont possibles dès la veille au soir.</p> <p>Bourg - Pointe Faula - Petite Grenade - Château Paille - Sigy</p> <p>La SME met tout en œuvre afin de limiter l'impact de ces travaux.</p> <p>L'Espace Sud et la Société Martiniquaise des Eaux - SME remercient les abonnés concernés de leur compréhension.</p>

7 | Annexes

Ville	Zone identifiée	Début	Fin	Latitude	Longitude	Message
Rivière-Salée	Guimbe	2023-07-25 08:00:00-04	2023-07-26 21:00:00-04	14,514241	-60,986609	<p>[TRAVAUX// RIVIERE-SALEE]</p> <p>Le président de l'ESPACE SUD et la Société Martiniquaise des Eaux informent les abonnés de la ville de RIVIERE-SALEE, qu'en raison de travaux sur le surpresseur du réservoir Médecin, la distribution en eau potable sera perturbée voir interrompue :</p> <p>* MERCREDI 26 juillet 2023</p> <p>* Quartiers concernés : Guimbé - Médecin</p> <p>La SME met tout en oeuvre afin de limiter l'impact de ces travaux.</p> <p>L'ESPACE SUD et la SME remercient les clients concernés de leur compréhension.</p>
Rivière-Pilote	6 Cité Pomponne	2023-07-25 06:00:00-04	2023-07-26 17:00:00-04	14,48564791	-60,90661011	<p>[LAVAGE de RESERVOIR // RIVIERE-PILOTE]</p> <p>La Société Martiniquaise des Eaux informe les abonnés que pour garantir la qualité de l'eau distribuée, le lavage du Réservoir EN CAMEE est programmé le :</p> <p>☐ MERCREDI 26 JUILLET 2023</p> <p>L'alimentation en eau potable sera donc interrompue durant cette journée, pour les quartiers ci-dessous.</p> <p>Aussi, pour certaines habitations, des perturbations sont possibles dès la veille au soir.</p> <p>● En Camée</p> <p>La SME met tout en œuvre afin de limiter l'impact de ces travaux.</p> <p>L'Espace Sud et la Société Martiniquaise des Eaux - SME remercient les abonnés concernés de leur compréhension.</p>
François	Pointe Thalemont	2023-07-24 14:00:00-04	2023-07-25 14:00:00-04	14,6443506	-60,9047234	<p>[PERTURBATIONS// FRANCOIS]</p> <p>En raison d'une intervention sur le réseau de Morne Courbaril, la distribution en eau potable connaîtra des perturbations pour les quartiers suivants :</p> <p>* Morne Courbaril - Thalémont Sud - Chopotte - Bonny - Vapeur Est</p> <p>L'intervention est en cours, ce mardi. Le retour à la normale est prévu en cours d'après-midi.</p> <p>Espace Sud et la SME vous remercient de votre compréhension.</p>
Saint-Esprit	Gommiers	2023-07-24 13:00:00-04	2023-07-24 16:00:00-04	14,5621008	-60,9344494	<p>[CASSE// SAINT-ESPRIT]</p> <p>En raison d'une casse sur le réseau de Peter Maillot, la distribution en eau potable connaît des perturbations pour le quartier suivant :</p> <p>* Peter Maillot</p> <p>L'intervention est en cours. Le retour à la normale est prévu en cours d'après-midi ce lundi.</p>

7 | Annexes

Ville	Zone identifiée	Début	Fin	Latitude	Longitude	Message
						Espace Sud et la SME vous remercient de votre compréhension.
François	Pointe Thalemont	2023-07-24 11:30:00-04	2023-07-24 15:00:00-04	14,6443506	-60,9047234	<p>[CASSE // FRANCOIS]</p> <p>En raison d'une casse sur le réseau de Thalémont Sud, la distribution en eau potable connaît des perturbations pour le quartier suivant :</p> <p>Thalémont Sud</p> <p>L'intervention est en cours. Le retour à la normale est prévu en cours d'après-midi.</p> <p>Espace Sud et la SME vous remercient de votre compréhension.</p>
Vauclin	Rue René Cassin	2023-07-23 06:00:00-04	2023-07-24 17:00:00-04	14,542966	-60,837213	<p>[LAVAGE de RESERVOIR // VAUCLIN]</p> <p>La Société Martiniquaise des Eaux informe les abonnés que pour garantir la qualité de l'eau distribuée, le lavage du Réservoir SIGY est programmé le :</p> <p>LUNDI 24 JUILLET 2023</p> <p>L'alimentation en eau potable sera donc interrompue durant cette journée, pour les quartiers ci-dessous.</p> <p>Aussi, pour certaines habitations, des perturbations sont possibles dès la veille au soir.</p> <p>* Sigy - Les Hauts de Sigy</p> <p>La SME met tout en œuvre afin de limiter l'impact de ces travaux.</p> <p>L'Espace Sud et la Société Martiniquaise des Eaux - SME remercient les abonnés concernés de leur compréhension.</p>

7 | Annexes

Ville	Zone identifiée	Début	Fin	Latitude	Longitude	Message
Sainte-Luce	Rue Victor Hugo	2023-07-23 06:00:00-04	2023-07-24 17:00:00-04	14,4683927	-60,9216204	<p>[LAVAGE de RESERVOIR // SAINTE-LUCE]</p> <p>La Société Martiniquaise des Eaux informe les abonnés que pour garantir la qualité de l'eau distribuée, le lavage du Réservoir BOURG est programmé le :</p> <p>MARDI 25 JUILLET 2023</p> <p>L'alimentation en eau potable sera donc interrompue durant cette journée, pour les quartiers ci-dessous.</p> <p>Aussi, pour certaines habitations, des perturbations sont possibles dès la veille au soir.</p> <p>* Bourg - ZAC Devile - Cité Ti Mare</p> <p>La SME met tout en œuvre afin de limiter l'impact de ces travaux.</p> <p>L'Espace Sud et la Société Martiniquaise des Eaux - SME remercient les abonnés concernés de leur compréhension.</p>
Ducos	Impasse De La Tranquillite	2023-07-21 10:00:00-04	2023-07-21 15:00:00-04	14,5829501	-60,9618624	<p>[CASSE // DUCOS]</p> <p>En raison d'une casse sur le réseau au quartier Morne Carette, la distribution en eau potable connaît des perturbations pour les quartiers suivants :</p> <p>Morne Coco - Grande Rochelle - Morne Carette - La Beauville - Grande Savane - Fond d'Orange - Bois Neuf - Duchatel - Fond Brûlé</p> <p>La réparation est achevée. Le retour à la normale est en cours.</p> <p>Espace Sud et la SME vous remercient de votre compréhension.</p>
François	Lotissement Calonne Voustad	2023-07-21 09:48:00-04	2023-07-21 13:00:00-04	14,612462	-60,908754	<p>[CASSE // FRANCOIS]</p> <p>En raison d'une casse sur le réseau de Saint Laurent, la distribution en eau potable connaît des perturbations pour les quartiers suivants :</p> <p>Saint-Laurent</p> <p>La réparation est en cours. Le retour à la normale est prévu en fin de matinée.</p> <p>Espace Sud et la SME vous remercient de votre compréhension.</p>

7 | Annexes

Ville	Zone identifiée	Début	Fin	Latitude	Longitude	Message
Marin	Undefined	2023-07-21 09:20:00-04	2023-07-21 13:00:00-04	14,4718584	-60,8622374	<p>[CASSE // MARIN]</p> <p>En raison d'une casse sur le réseau au quartier Mondésir, la distribution en eau potable connaît des perturbations pour le quartier suivant :</p> <p>Mondésir - La Agnès - La Marina</p> <p>La réparation est en cours.</p> <p>Le retour à la normale est prévu en fin de matinée.</p> <p>Espace Sud et la SME vous remercient de votre compréhension.</p>
Trinité	Chemin De Maximin	2023-07-21 08:00:00-04	2023-07-21 15:00:00-04	14,733971	-61,002477	<p>[PERTURBATIONS RESEAU // GROS-MORNE - TRINITE]</p> <p>En raison d'un dysfonctionnement technique à l'usine du Galion, la distribution d'eau potable connaît des perturbations voire des interruptions pour les quartiers suivants :</p> <p>Deux Terres - Poirier - Dumaine - Bourg - Lessema - Fraîcheur 2 - Bat. Fraîcheur - Gpe PL Bagatelle - Manzèl - Res. Abricotier - Phalente Albert - Croix Blanche - Deux Terres - Poirier - Dumaine - Bourg - Lessema - Fraîcheur 2 - Bat. Fraîcheur - Gpe PL Bagatelle - Manzèl - Res. Abricotier - Phalente Albert - Croix Blanche - Bois Léopard - (Trinité) Bellevue - Res. Bèl vi - (Gros Morne :) Côte D'Or</p> <p>Les interventions ont été réalisées. Le retour à la normale est en cours et se fait progressivement cet après-midi.</p> <p>Cap Nord Martinique et la Société Martiniquaise des Eaux - SME vous remercient de votre compréhension.</p>
Diamant	57 Rue Justin Roc	2023-07-20 06:00:00-04	2023-07-21 17:00:00-04	14,48013481	-61,02499962	<p>[LAVAGE de RESERVOIR // DIAMANT]</p> <p>La Société Martiniquaise des Eaux informe les abonnés que pour garantir la qualité de l'eau distribuée, le lavage du Réservoir BOURG L'EGLISE est programmé le :</p> <p>* VENDREDI 21 JUILLET 2023</p> <p>L'alimentation en eau potable sera donc interrompue durant cette journée, pour les quartiers ci-dessous.</p> <p>Aussi, pour certaines habitations, des perturbations sont possibles dès la veille au soir.</p> <p>* Bourg</p> <p>La SME met tout en œuvre afin de limiter l'impact de ces travaux.</p> <p>L'Espace Sud et la Société Martiniquaise des Eaux - SME remercient les abonnés concernés de leur compréhension.</p>

7 | Annexes

Ville	Zone identifiée	Début	Fin	Latitude	Longitude	Message
François	Saint Roch	2023-07-19 09:00:00-04	2023-07-19 12:00:00-04	14,6066581	-60,9390871	<p>[CASSE // FRANCOIS]</p> <p>En raison d'une casse sur le réseau de Morne Pitault, la distribution en eau potable connaît des perturbations pour les quartiers suivants :</p> <p>Morne Pitault - Derose - Chemin Bois Neuf</p> <p>L'intervention est en cours. Le retour à la normale est prévu en fin de matinée.</p> <p>Espace Sud et la SME vous remercient de votre compréhension.</p>
Diamant	2 Allée Des Turquoises	2023-07-19 06:00:00-04	2023-07-20 17:00:00-04	14,47881857	-61,03132598	<p>[LAVAGE de RESERVOIR // DIAMANT]</p> <p>La Société Martiniquaise des Eaux informe les abonnés que pour garantir la qualité de l'eau distribuée, le lavage du Réservoir BOURG LACROIX est programmé le :</p> <p>* JEUDI 20 JUILLET 2023</p> <p>L'alimentation en eau potable sera donc interrompue durant cette journée, pour les quartiers ci-dessous.</p> <p>Aussi, pour certaines habitations, des perturbations sont possibles dès la veille au soir.</p> <p>* Dizac - Bourg - Jacqua - La Michelle - La Cherry - Anse Cafard</p> <p>La SME met tout en œuvre afin de limiter l'impact de ces travaux.</p> <p>L'Espace Sud et la Société Martiniquaise des Eaux - SME remercient les abonnés concernés de leur compréhension.</p>
Rivière-Salée	La Laugier	2023-07-18 06:00:00-04	2023-07-19 18:00:00-04	14,5255519	-60,9799812	<p>[LAVAGE de RESERVOIR // RIVIERE-SALEE]</p> <p>La Société Martiniquaise des Eaux informe les abonnés que pour garantir la qualité de l'eau distribuée, le lavage du Réservoir LAUGIER NORD est programmé le :</p> <p>MERCREDI 19 JUILLET 2023</p> <p>L'alimentation en eau potable sera donc interrompue durant cette journée, pour les quartiers ci-dessous.</p> <p>Aussi, pour certaines habitations, des perturbations sont possibles dès la veille au soir.</p> <p>Bourg - Cité Trénelle - La Fayette</p> <p>La SME met tout en œuvre afin de limiter l'impact de ces travaux.</p> <p>L'Espace Sud et la Société Martiniquaise des Eaux - SME remercient les abonnés concernés de leur compréhension.</p>

7 | Annexes

Ville	Zone identifiée	Début	Fin	Latitude	Longitude	Message
François	Fregate Est	2023-07-17 08:00:00-04	2023-07-17 13:00:00-04	14,6055565	-60,8782006	<p>[CASSE //FRANCOIS]</p> <p>En raison d'une casse sur le réseau du quartier CAP EST, la distribution en eau potable connaît des perturbations voire des interruptions pour les quartiers suivants :</p> <p>* Cap Est</p> <p>La réparation est en cours, ce lundi matin.</p> <p>Le retour à la normale se fera en début d'après-midi.</p> <p>Espace Sud et la Société Martiniquaise des Eaux - SME vous remercient de votre compréhension.</p>
Ducos	Rue Honoré Faisant	2023-07-17 06:00:00-04	2023-07-18 18:00:00-04	14,5734013	-60,963199	<p>[LAVAGE de RESERVOIR // DUCOS]</p> <p>La Société Martiniquaise des Eaux informe les abonnés que pour garantir la qualité de l'eau distribuée, le lavage du Réservoir DURIVAGE est programmé le :</p> <p>* MARDI 18 JUILLET 2023</p> <p>L'alimentation en eau potable sera donc interrompue durant cette journée, pour les quartiers ci-dessous.</p> <p>Aussi, pour certaines habitations, des perturbations sont possibles dès la veille au soir.</p> <p>* Rivière la Manche - Génipa - Lourdes - Chassaing - Durivage - Grande Savane - Lot, les Filas - Barington - Petit Paradis</p> <p>La SME met tout en œuvre afin de limiter l'impact de ces travaux.</p> <p>L'Espace Sud et la Société Martiniquaise des Eaux - SME remercient les abonnés concernés de leur compréhension.</p>

7 | Annexes

Ville	Zone identifiée	Début	Fin	Latitude	Longitude	Message
Rivière-Salée	Chemin Athanase Rabord	2023-07-16 05:44:00-04	2023-07-17 18:00:00-04	14,548687	-60,967512	<p>[LAVAGE de RESERVOIR // RIVIERE-SALEE]</p> <p>La Société Martiniquaise des Eaux informe les abonnés que pour garantir la qualité de l'eau distribuée, le lavage du Réservoir PETIT-BOURG est programmé le :</p> <p>* LUNDI 17 JUILLET 2023</p> <p>L'alimentation en eau potable sera donc interrompue durant cette journée, pour les quartiers ci-dessous.</p> <p>Aussi, pour certaines habitations, des perturbations sont possibles dès la veille au soir.</p> <p>*Petit Bourg</p> <p>La SME met tout en œuvre afin de limiter l'impact de ces travaux.</p> <p>L'Espace Sud et la Société Martiniquaise des Eaux - SME remercient les abonnés concernés de leur compréhension.</p>
François	Dostaly Est	2023-07-13 10:00:00-04	2023-07-13 14:00:00-04	14,5990517	-60,8736953	<p>[CASSE //FRANCOIS]</p> <p>En raison d'une casse sur le réseau du quartier CAP EST, la distribution en eau potable connaît des perturbations voire des interruptions pour les quartiers suivants :</p> <p>Cap Est</p> <p>La réparation est en cours. Le retour à la normale se fera en début d'après-midi.</p> <p>Espace Sud et la Société Martiniquaise des Eaux - SME vous remercient de votre compréhension.</p>
Saint-Esprit	Rue Schoelcher	2023-07-12 11:04:00-04	2023-07-12 16:01:00-04	14,560024	-60,935629	<p>[CASSE // SAINT-ESPRIT]</p> <p>En raison d'une casse sur le réseau, la distribution en eau potable connaît des perturbations voire des interruptions pour les quartiers suivants :</p> <p>Valatte</p> <p>L'intervention est en cours, ce mercredi.</p> <p>Le retour à la normale se fera progressivement en cours d'après-midi.</p> <p>L'Espace Sud et la Société Martiniquaise des Eaux vous remercient de votre compréhension.</p>

7 | Annexes

Ville	Zone identifiée	Début	Fin	Latitude	Longitude	Message
François	Lotissement Allée Coco	2023-07-12 11:00:00-04	2023-07-12 16:00:00-04	14,6118551	-60,9076462	<p>[CASSE // FRANCOIS]</p> <p>En raison d'une casse sur le réseau, la distribution en eau potable connaît des perturbations voire des interruptions pour les quartiers suivants :</p> <p>* Baldara</p> <p>L'intervention est en cours, ce mercredi.</p> <p>Le retour à la normale se fera progressivement en cours d'après-midi.</p> <p>L'Espace Sud et la Société Martiniquaise des Eaux vous remercient de votre compréhension.</p>
Saint-Esprit	Cité Les Cocotiers	2023-07-12 07:00:00-04	2023-07-12 22:00:00-04	14,563964	-60,933121	<p>[PERTURBATIONS METEO]</p> <p>Les fortes pluies ayant persévéré hier, la distribution en eau potable connaît toujours des perturbations voire des interruptions dans les quartiers suivants :</p> <p>* FRANCOIS : Morne Pitault</p> <p>* SAINT-ESPRIT : Morne Lavaleur - La Pignol - Providence - Solitude - Gueydon - Bois Michel - La Carreau - Petit Fond - Nicolas - Morne Vent - Duchatel</p> <p>Les équipes sont toujours à pieds d'oeuvre.</p> <p>Le retour à la normale se fera progressivement en cours de journée voire en cours de soirée pour les points hauts, ce mercredi.</p> <p>Nous vous tiendrons informés de l'évolution de la situation.</p> <p>L'Espace Sud et la Société Martiniquaise des Eaux - SME remercient les abonnés de leur compréhension.</p>
François	Bois Soldat	2023-07-11 22:00:00-04	2023-07-12 22:00:00-04	14,6019453	-60,8955784	<p>[PERTURBATIONS METEO]</p> <p>Les fortes pluies ayant persévéré hier, la distribution en eau potable connaît toujours des perturbations voire des interruptions dans les quartiers suivants :</p> <p>FRANCOIS : Morne Pitault</p> <p>SAINT-ESPRIT : Morne Lavaleur - La Pignol - Providence - Solitude - Gueydon - Bois Michel - La Carreau - Petit Fond - Nicolas - Morne Vent - Duchatel</p> <p>Les équipes sont toujours à pieds d'oeuvre.</p> <p>Le retour à la normale se fera progressivement en cours de journée voire en cours de soirée pour les points hauts, ce mercredi.</p> <p>Nous vous tiendrons informés de l'évolution de la situation.</p>

7 | Annexes

Ville	Zone identifiée	Début	Fin	Latitude	Longitude	Message
						L'Espace Sud et la Société Martiniquaise des Eaux - SME remercient les abonnés de leur compréhension.
Trinité	5387 Chemin De La Lévée	2023-07-11 08:00:00-04	2023-07-13 22:00:00-04	14,73804367	-61,00799977	<p>[PERTURBATIONS RESEAU // GROS-MORNE - TRINITE]</p> <p>Suite aux dernières fortes pluies, la distribution en eau potable connaît quelques perturbations résiduelles dans certains quartiers du GROS-MORNE :</p> <p>Dumaine : Deux Terres - Poirier - Dumaine - Bourg - Lessema - Fraicheur 2 - Bat. Fraicheur - Gpe PL Bagatelle - Manzèl - Res. Abricotier - Phalente Albert - Croix Blanche</p> <p>Glotin : Petite Tracée - Glotin - (chemin Petit Goudou - Chemin Berault - Petite Lézarde - Boissette - Chemin Abricot - Croix blanche)</p> <p>Bois Lézard : Bois Lézard - (Trinité) Bellevue - Res. Bèl vi - Côte D'Or</p> <p>Les équipes poursuivent les interventions jusqu'à retour à la normale complet.</p> <p>Ce retour à la normale est prévu en cours d'après-midi, ce jeudi.</p> <p>CAP Nord Martinique et la Société Martiniquaise des Eaux - SME remercient les abonnés de leur compréhension.</p>
Robert	Fond Nicolas-Chapelle Villarson	2023-07-10 15:00:00-04	2023-07-11 08:00:00-04	14,6358218	-60,93149465	<p>[CASSE //ROBERT]</p> <p>En raison d'une casse sur le réseau d'adduction du réservoir Chapelle Villarson, la distribution en eau potable connaît des perturbations voire des interruptions pour les quartiers suivants :</p> <p>Chapelle Villarson - Monnerot Besson</p> <p>L'intervention est achevée. Le retour à la normale se fait progressivement cette nuit, le temps du remplissage du réservoir.</p>

7 | Annexes

Ville	Zone identifiée	Début	Fin	Latitude	Longitude	Message
						CAP Nord et la SME vous remercient de votre compréhension.
Anses-d'Arlet	17 Petite Anse	2023-07-09 18:00:00-04	2023-07-10 18:00:00-04	14,46956617	-61,06802263	<p>[CASSE // ANSES D'ARLET]</p> <p>En raison d'une casse sur le réseau, la distribution en eau potable connaît des perturbations voire des interruptions pour les quartiers suivants :</p> <p>* Petite Anse</p> <p>L'intervention est en cours, ce lundi matin.</p> <p>Le retour à la normale se fera progressivement en cours de journée.</p> <p>L'Espace Sud et la Société Martiniquaise des Eaux vous remercient de votre compréhension.</p>
Robert	Avenue Constant Leray Vert-Pre	2023-07-06 06:00:00-04	2023-07-08 17:00:00-04	14,692647	-60,974102	<p>[LAVAGE de RESERVOIR // GROS-MORNE]</p> <p>La Société Martiniquaise des Eaux informe les abonnés que pour garantir la qualité de l'eau distribuée, le lavage du Réservoir VERT PRE est programmé le :</p> <p>VENDREDI 07 JUILLET 2023</p> <p>L'alimentation en eau potable sera donc interrompue, durant cette journée, pour les quartiers ci-dessous.</p> <p>Aussi, pour certaines habitations, des perturbations sont possibles dès la veille au soir.</p> <p>Vert-Pré (bourg) - Rivière-Pomme - La Digue - Bois Neuf – Café - Brice Hermitage - Bois Désir – Zabeth - L'heureux – Boutaud - Cher Epice – Galette - Rivière-Pomme – Providence - Les Ananas - Magnan - Croix Odilon – Dominant – Plaisable</p> <p>La SME met tout en œuvre afin de limiter l'impact de ces travaux.</p> <p>Cap Nord et la Société Martiniquaise des Eaux - SME remercient les abonnés concernés de leur compréhension.</p>

7 | Annexes

Ville	Zone identifiée	Début	Fin	Latitude	Longitude	Message
Sainte-Anne	Residence L'Herbier	2023-07-05 06:00:00-04	2023-07-07 06:00:00-04	14,44044611	-60,86688513	<p>[LAVAGE de //SAINTE-ANNE] RESERVOIR</p> <p>La Société Martiniquaise des Eaux informe les abonnés des quartiers</p> <p>Rabat Joie – Champfleury – Belle Languette – Gautonne sur la commune de SAINTE-ANNE, qu'une intervention aura lieu sur le réseau d'eau potable ce :</p> <p>JEUDI 06 JUILLET 2023</p> <p>Afin de garantir la qualité de l'eau distribuée, le lavage du Réservoir CAP FERRE sera réalisé et l'alimentation en eau potable sera interrompue avec un retour à la normale en fin de journée.</p> <p>Espace Sud et la Société Martiniquaise des Eaux - SME remercient les abonnés concernés de leur compréhension.</p>
Robert	58 Rue Du Courbaril	2023-07-04 06:00:00-04	2023-07-07 06:00:00-04	14,6753	-60,94144	<p>[TRAVAUX/ROBERT]</p> <p>Le Président de CAP Nord et la Société Martiniquaise des Eaux informent les abonnés de la ville du ROBERT, qu'en raison de travaux de raccordement à la rue du Courbaril au Bourg du ROBERT la distribution en eau potable sera interrompue :</p> <p>Le JEUDI 6 juillet 2023</p> <p>La SME met tout en œuvre afin de limiter l'impact de ces travaux. CAP Nord et la SME remercient les abonnés concernés de leur patience et de leur compréhension.</p>

7 | Annexes

Ville	Zone identifiée	Début	Fin	Latitude	Longitude	Message
Rivière-Pilote	Voie Communale De Morne Honoré	2023-07-04 06:00:00-04	2023-07-04 20:30:00-04	14,518558	-60,917059	<p>[PERTURBATIONS//RIVIERE-PILOTE]</p> <p>Suite à un incident électrique au niveau du réservoir Morne Honoré, la distribution en eau potable connaît des perturbations voire des interruptions pour les quartiers suivants :</p> <p>Régale - En Bellay - La Renée - *Morne Honoré - Desmartinière Louvet - Beaudelle - Morne Escarpe - Croix Godet - Morne Vent - Préfontaine - La Monfort - Calvet - Fond Masson</p> <p>Les interventions ont été effectuées.</p> <p>Le retour à la normale se fera progressivement en cours de soirée, le temps du remplissage du réservoir.</p> <p>La SME met tout en œuvre pour un retour à la normale dans les meilleurs délais.</p> <p>CAP Nord Martinique et la Société Martiniquaise des Eaux - SME remercient les abonnés de leur compréhension.</p>
Marin	Cap Macre	2023-07-04 06:00:00-04	2023-07-04 14:00:00-04	14,4756031	-60,8364049	<p>[CASSE // MARIN]</p> <p>En raison d'une casse sur le réseau du quartier de Cap Marin, la distribution en eau potable connaît des perturbations voire des interruptions pour les quartiers suivants :</p> <p>Cap Macré – Morne Flambeau – Cap Belle Etoile</p> <p>Des interventions sont en cours. Le retour à la normale se fera en début d'après-midi.</p> <p>Espace Sud et la Société Martiniquaise des Eaux - SME vous remercient de votre compréhension.</p>
François	Bellevue-Chopotte-Bonnie	2023-07-04 06:00:00-04	2023-07-04 14:00:00-04	14,63409589	-60,92018902	<p>[CASSE //FRANCOIS]</p> <p>En raison d'une casse sur le réseau du quartier de Chopotte, la distribution en eau potable connaît des perturbations voire des interruptions pour les quartiers suivants :</p> <p>Chopotte – Bonny – Vapeur EST – Thalemont – Bourg</p> <p>Des interventions sont en cours.</p> <p>Le retour à la normale se fera en début d'après-midi.</p> <p>Espace Sud et la Société Martiniquaise des Eaux - SME vous remercient de votre compréhension.</p>

7 | Annexes

Ville	Zone identifiée	Début	Fin	Latitude	Longitude	Message
Ducos	Vaudrancourt	2023-07-03 06:00:00-04	2023-07-05 17:00:00-04	14,5608254	-60,9720232	<p>[LAVAGE de RESERVOIR // DUCOS]</p> <p>La Société Martiniquaise des Eaux informe les abonnés des quartiers Vaudrancourt - Petite Cocotte - Fond Panier - Pays Noyé - Lazaret - La Marie - La Léandre - Les Abricots - La Sérénité - Canal Cocotte - Petite Rochelle sur la commune de DUCOS, qu'une intervention aura lieu sur le réseau d'eau potable ce :</p> <p>MARDI 04 JUILLET 2023.</p> <p>Afin de garantir la qualité de l'eau distribuée, le lavage du Réservoir Vaudrancourt sera réalisé et l'alimentation en eau potable sera interrompue avec un retour à la normale en fin de journée.</p> <p>Espace Sud et la Société Martiniquaise des Eaux - SME remercient les abonnés concernés de leur compréhension.</p>
Sainte-Luce	1715 Volcart	2023-06-30 19:30:00-04	2023-07-01 14:00:00-04	14,49083847	-60,94131438	<p>[CASSE // SAINTE LUCE]</p> <p>En raison d'une casse sur le réseau et de la présence d'un câble EDF, la distribution d'eau potable est interrompue pour le quartier suivant :</p> <p>SAINTE-LUCE : Quartier Beola Secteur impacté : Lotissement IXORAS uniquement</p> <p>La reprise de l'intervention est prévue pour demain matin 7h00. Le retour à la normale est estimé en milieu de journée demain.</p> <p>Espace Sud et la Société Martiniquaise des Eaux - SME vous remercient de votre compréhension.</p>
Robert	13 Traverse Des Manguiers	2023-06-30 17:41:00-04	2023-07-01 12:00:00-04	14,69710097	-60,91416037	<p>En raison d'un incident technique survenu à l'Usine de la Capot (CTM), des perturbations impactent les réservoirs de Augrain, Beauséjour, Petit Galion, Pain de Sucre, Union et Morne Roseau. La distribution en eau potable connaît des interruptions.</p> <p>Les communes de CAP Nord concernées sont :</p> <p>Le Robert</p> <p>Trinité</p> <p>Sainte-Marie</p> <p>Marigot</p> <p>CAP Nord et la Société Martiniquaise des Eaux vous remercient de votre compréhension.</p> <p>Un retour à la normale se fera progressivement.</p> <p>La SME présente ses excuses pour la gêne occasionnée et met tout en</p>

7 | Annexes

Ville	Zone identifiée	Début	Fin	Latitude	Longitude	Message
						oeuvre pour rétablir la distribution dans les meilleurs délais.
Trinité	Rue De Beausejour	2023-06-30 06:00:00-04	2023-07-03 17:00:00-04	14,7446812	-60,9447339	<p>[CASSE //TRINITE]</p> <p>En raison d'une casse sur le réservoir de Beausejour, la distribution en eau potable connaît des perturbations voire des interruptions pour les quartiers suivants :</p> <p>La Moïse - Fleur d'Épée - Raisinier - Anse Belgrade - Beausejour - Pointe Marcussy - Anse Bellune</p> <p>Des investigations sont en cours, pour un retour à la normale dans les meilleurs délais possible. Cap Nord et la Société Martiniquaise des Eaux - SME vous remercient de votre compréhension.</p>
François	Bois Soldat	2023-06-29 06:00:00-04	2023-06-29 14:00:00-04	14,6019453	-60,8955784	<p>[CASSE // FRANCOIS]</p> <p>En raison d'une casse sur le réseau du quartier de Bois Soldat, la distribution en eau potable connaît des perturbations voire des interruptions pour les quartiers suivants :</p> <p>Bois Soldat – Mascarasse – Fond Lamy</p> <p>Des interventions sont en cours. Le retour à la normale se fera en début d'après-midi. Espace Sud et la Société Martiniquaise des Eaux - SME vous remercient de votre compréhension.</p>

7 | Annexes

Ville	Zone identifiée	Début	Fin	Latitude	Longitude	Message
François	Bourg-Presqu'Ile	2023-06-28 06:00:00-04	2023-06-28 17:00:00-04	14,61905867	-60,8895135	<p>[CASSE // FRANCOIS]</p> <p>En raison d'une casse sur le réseau du quartier Presqu'île, la distribution en eau potable connaît des perturbations voire des interruptions pour les quartiers suivants :</p> <p>*Presqu'île</p> <p>Des interventions sont en cours. Le retour à la normale se fera en milieu d'après-midi. Espace Sud et la Société Martiniquaise des Eaux - SME vous remercient de votre compréhension.</p>
Rivière-Pilote	Josseaud-Fonds Mulatres	2023-06-28 06:00:00-04	2023-06-28 15:00:00-04	14,53209628	-60,87760157	<p>[CASSE //RIVIERE-PILOTE]</p> <p>En raison d'une casse sur le réseau du quartier de Josseaud, la distribution en eau potable connaît des perturbations voire des interruptions pour les quartiers suivants :</p> <p>Josseaud – Rollin – Chemin des morts</p> <p>Les interventions sont en cours. Le retour à la normale se fera progressivement en début d'après-midi. Espace Sud et la Société Martiniquaise des Eaux - SME vous remercient de votre compréhension.</p>
François	Petite France	2023-06-28 06:00:00-04	2023-06-28 15:00:00-04	14,5927997	-60,871188	<p>[CASSE // FRANCOIS]</p> <p>En raison d'une casse sur le réseau du quartier Petite France, la distribution en eau potable connaît des perturbations voire des interruptions pour les quartiers suivants :</p> <p>Petite France</p> <p>Des interventions sont en cours. Le retour à la normale se fera en début d'après-midi. Espace Sud et la Société Martiniquaise des Eaux - SME vous remercient de votre compréhension.</p>
François	Bois Soldat	2023-06-28 06:00:00-04	2023-06-28 15:00:00-04	14,6019453	-60,8955784	<p>[CASSE // FRANCOIS]</p> <p>En raison d'une casse sur le réseau du quartier Fond Lamy, la distribution en eau potable connaît des perturbations voire des interruptions pour les quartiers suivants :</p> <p>Fond Lamy - Mascarasse</p> <p>Des interventions sont en cours. Le retour à la normale se fera en début d'après-midi. Espace Sud et la Société Martiniquaise des Eaux - SME vous remercient de votre compréhension.</p>

7 | Annexes

Ville	Zone identifiée	Début	Fin	Latitude	Longitude	Message
Anses-d'Arlet	17 Petite Anse	2023-06-27 06:00:00-04	2023-06-30 17:00:00-04	14,46956617	-61,06802263	<p>[LAVAGE de RESERVOIR // ANSES-D'ARLET]</p> <p>La Société Martiniquaise des Eaux informe les abonnés que pour garantir la qualité de l'eau distribuée, le lavage du réservoir de PETITE-ANSE est programmé le :</p> <p>MERCREDI 28 JUIN 2023</p> <p>L'alimentation en eau potable sera donc interrompue, durant cette journée, pour les quartiers ci-dessous. Aussi, pour certaines habitations, des perturbations sont possibles dès la veille au soir.</p> <p>Petite Anse – Pointe Maurice – Degras – Marigot – L'Anse</p> <p>La SME met tout en œuvre afin de limiter l'impact de ces travaux. Espace Sud et la Société Martiniquaise des Eaux - SME remercient les abonnés concernés de leur compréhension.</p>
Marin	Cité Diaka	2023-06-27 06:00:00-04	2023-06-27 17:00:00-04	14,474224	-60,869401	<p>[CASSE // MARIN]</p> <p>En raison d'une casse sur le réseau du Bourg, la distribution en eau potable connaît des perturbations voire des interruptions pour les quartiers suivants :</p> <p>Bourg du Marin – Les Agnes - Diaka</p> <p>Des interventions sont en cours. Le retour à la normale se fera en début d'après-midi.</p> <p>Espace Sud et la Société Martiniquaise des Eaux - SME vous remercient de votre compréhension.</p>
Anses-d'Arlet	Chemin Rural De Bas Morne	2023-06-26 06:00:00-04	2023-06-28 17:00:00-04	14,482182	-61,073571	<p>[TRAVAUX // MARIN]</p> <p>Le Président d'Espace Sud et la SME informent les abonnés qu'en raison des travaux sur le réseau d'adduction du tunnel Morne FLAMBEAU, la distribution en eau potable connaîtra des perturbations voire des interruptions :</p> <p>LUNDI 26 JUIN 2023 VAUCLIN : PAQUEMAR – MALVEAU – PUYFERA SAINTE-ANNE : LES ANGLAIS – LES SALINES</p> <p>Espace Sud et la Société Martiniquaise des Eaux - SME remercient les abonnés concernés de leur compréhension.</p>

7 | Annexes

Ville	Zone identifiée	Début	Fin	Latitude	Longitude	Message
Saint-Esprit	Bourg-La Ferme	2023-06-25 08:00:00-04	2023-06-26 08:00:00-04	14,56341662	-60,94117591	<p>[PERTUBATION ELECTRIQUE // RIVIERE-PILOTE / RIVIERE-SALEE / SAINT-ESPRIT]</p> <p>Suite au passage de la tempête BRET, des perturbations électriques sont observées sur le réseau d'eau potable. La distribution en eau potable connaît des perturbations pour les quartiers suivants :</p> <p>Régale - La Renée - Croix Godet - Morne Honoré - Desmartinière Louvet - Beaudelle - Morne Escarpe - Morne Vent - Préfontaine - La Monfort - Calvet - Fond Masson - Morne Degras - Magdelonnette Terrier - Mathide - Magdelonnette</p> <p>Une intervention est en cours et le retour à la normale se fera progressivement ce dimanche après rétablissement du pompage électrique (le temps du remplissage du réservoir).</p> <p>L'Espace Sud et la Société Martiniquaise des Eaux - SME vous remercient de votre compréhension.</p>
Rivière-Salée	Fond Masson	2023-06-25 08:00:00-04	2023-06-26 08:00:00-04	14,5401376	-60,9356797	<p>[PERTUBATION ELECTRIQUE // RIVIERE-PILOTE / RIVIERE-SALEE / SAINT-ESPRIT]</p> <p>Suite au passage de la tempête BRET, des perturbations électriques sont observées sur le réseau d'eau potable. La distribution en eau potable connaît des perturbations pour les quartiers suivants :</p> <p>Régale - La Renée - Croix Godet - Morne Honoré - Desmartinière Louvet - Beaudelle - Morne Escarpe - Morne Vent - Préfontaine - La Monfort - Calvet - Fond Masson - Morne Degras - Magdelonnette Terrier - Mathide - Magdelonnette</p> <p>Une intervention est en cours et le retour à la normale se fera progressivement ce dimanche après rétablissement du pompage électrique (le temps du remplissage du réservoir).</p> <p>L'Espace Sud et la Société Martiniquaise des Eaux - SME vous remercient de votre compréhension.</p>
Robert	13 Avenue Des Bougainvilliers	2023-06-24 11:00:00-04	2023-06-24 20:00:00-04	14,69891337	-60,9104726	<p>[CASSE // ROBERT]</p> <p>En raison d'une casse sur le réseau, la distribution en eau potable connaît des perturbations voire des interruptions pour les quartiers suivants :</p> <p>Pointe Fort</p> <p>Nos équipes d'astreinte sont en intervention ce samedi pour un retour à la normale en cours d'après-midi.</p> <p>CAP Nord et la SME vous remercie de votre compréhension</p>

7 | Annexes

Ville	Zone identifiée	Début	Fin	Latitude	Longitude	Message
Rivière-Salée	Chemin De Fonds Masson	2023-06-24 09:00:00-04	2023-06-24 20:00:00-04	14,544786	-60,942879	<p>[PERTUBATION ELECTRIQUE // RIVIERE-PILOTE / RIVIERE-SALEE / SAINT-ESPRIT]</p> <p>Suite au passage de la tempête BRET, des perturbations électriques sont observées sur le réseau d'eau potable en raison de branches de bambou échouées sur la ligne électrique.</p> <p>Le pompage d'eau potable est donc à l'arrêt.</p> <p>Des perturbations pourraient être ressenties pour les quartiers suivants : Regale - La Renée - Croix Godet - Morne Honoré - Desmartinière Louvet - Beaudelle - Morne Escarpe - Morne Vent - Prefontaine - La Monfort - Calvet - Fond Masson - Morne Degras - Magdelonnette Terrier - Mathide Magdelonnette</p> <p>Une intervention est en cours et le retour à la normale se fera progressivement après rétablissement du pompage électrique (le temps du remplissage du réservoir).</p> <p>L'Espace Sud et la Société Martiniquaise des Eaux - SME vous remercient de votre compréhension.</p>
Rivière-Pilote	Morne Escarpe	2023-06-24 09:00:00-04	2023-06-24 20:00:00-04	14,51708	-60,9046497	<p>[PERTUBATION ELECTRIQUE // RIVIERE-PILOTE / RIVIERE-SALEE / SAINT-ESPRIT]</p> <p>Suite au passage de la tempête BRET, des perturbations électriques sont observées sur le réseau d'eau potable en raison de branches de bambou échouées sur la ligne électrique.</p> <p>Le pompage d'eau potable est donc à l'arrêt.</p> <p>Des perturbations pourraient être ressenties pour les quartiers suivants : Regale - La Renée - Croix Godet - Morne Honoré - Desmartinière Louvet - Beaudelle - Morne Escarpe - Morne Vent - Prefontaine - La Monfort - Calvet - Fond Masson - Morne Degras - Magdelonnette Terrier - Mathide Magdelonnette</p> <p>Une intervention est en cours et le retour à la normale se fera progressivement après rétablissement du pompage électrique (le temps du remplissage du réservoir).</p> <p>L'Espace Sud et la Société Martiniquaise des Eaux - SME vous remercient de votre compréhension.</p>

7 | Annexes

Ville	Zone identifiée	Début	Fin	Latitude	Longitude	Message
Saint-Esprit	Bourg-La Ferme	2023-06-23 09:00:00-04	2023-06-24 20:00:00-04	14,56341662	-60,94117591	<p>[PERTUBATION ELECTRIQUE // RIVIERE-PILOTE / RIVIERE-SALEE / SAINT-ESPRIT]</p> <p>Suite au passage de la tempête BRET, des perturbations électriques sont observées sur le réseau d'eau potable en raison de branches de bambou échouées sur la ligne électrique.</p> <p>Le pompage d'eau potable est donc à l'arrêt.</p> <p>Des perturbations pourraient être ressenties pour les quartiers suivants :</p> <p>Regale - La Renée - Croix Godet - Morne Honore - Desmartinière Louvet - Beaudelle - Morne Escarpe - Morne Vent - Prefontaine - La Monfort - Calvet - Fond Masson - Morne Degras - Magdelonnette Terrier - Mathide Magdelonnette</p> <p>Une intervention est en cours et le retour à la normale se fera progressivement après rétablissement du pompage électrique (le temps du remplissage du réservoir).</p> <p>L'Espace Sud et la Société Martiniquaise des Eaux - SME vous remercient de votre compréhension.</p>
Marin	La Sulpice	2023-06-23 08:00:00-04	2023-06-23 20:00:00-04	14,47334	-60,86677	<p>[TEMPETE BRET//PERTUBATIONS ELECTRIQUES// MARIN]</p> <p>En raison des perturbations électriques dues au passage de la tempête BRET, certains pompages électriques du réseau d'eau potable sont à l'arrêt ce jeudi soir.</p> <p>Les réservoirs concernés disposent d'une autonomie suffisante toutefois des perturbations pourraient être ressenties d'ici demain matin pour les quartiers suivants:</p> <p>MORNE SULPICE</p> <p>Nous invitons les usagers à rester économes dans l'usage de l'eau potable pendant le phénomène météorologique en cours.</p> <p>Espace Sud et la Société Martiniquaise des Eaux - SME vous remercient de votre compréhension.</p>

7 | Annexes

Ville	Zone identifiée	Début	Fin	Latitude	Longitude	Message
Robert	Rue Du Stade - Vert-Pre	2023-06-23 08:00:00-04	2023-06-23 20:00:00-04	14,691033	-60,974337	<p>[TEMPETE BRET//RISQUE DE PERTUBATION // GROS-MORNE]</p> <p>En raison du passage de la tempête BRET, la distribution en eau potable depuis le réservoir Vert Pré 3 connaît des perturbations ce vendredi pour les quartiers suivants:</p> <p>Robert : Vert-Pré (bourg) - Rivière-Pomme - La Digue - Bois Neuf – Café - Brice Hermitage - Bois Désir – Zabath - L'heureux – Boutaud - Cher Epice – Galette</p> <p>Gros-Morne : Vert-Pré (bourg) - Rivière-Pomme – Providence - Les Ananas - Magnan - Croix Odilon – Dominant</p> <p>Trinité : Plaisable</p> <p>Les interventions sont en cours pour un retour à la normale en cours de journée.</p> <p>Nous invitons tous les usagers à rester économes dans l'usage de l'eau potable pendant le phénomène météorologique en cours.</p> <p>Cap Nord et la Société Martiniquaise des Eaux - SME vous remercient de votre compréhension.</p>
Sainte-Anne	16 Lotissement Les Oiseaux	2023-06-22 22:53:00-04	2023-06-23 20:00:00-04	14,43335973	-60,87592574	<p>[TEMPETE BRET//RISQUE DE PERTUBATION // SAINTE-ANNE]</p> <p>En raison des perturbations électriques dues au passage de la tempête BRET, certains pompages électriques du réseau d'eau potable sont à l'arrêt.</p> <p>Les réservoirs concernés disposent d'une autonomie suffisante toutefois des perturbations pourraient être ressenties ce vendredi pour les quartiers suivants:</p> <p>Réservoir Cap Chevalier 2 : Cap Chevalier - Cap Cabaret - Barrière Lacroix</p> <p>Réservoir Cap Ferré : Rabat Joie-Champfleury - Belle Languette - Gautonne</p> <p>Nous invitons les usagers à rester économes dans l'usage de l'eau potable pendant le phénomène météorologique en cours.</p> <p>Espace Sud et la Société Martiniquaise des Eaux - SME vous remercient de votre compréhension.</p>

7 | Annexes

Ville	Zone identifiée	Début	Fin	Latitude	Longitude	Message
Vauclin	1296 Morne Courbaril	2023-06-22 22:47:00-04	2023-06-23 20:00:00-04	14,57596449	-60,8647516	<p>[TEMPÊTE BRET//RISQUE DE PERTUBATION // VAUCLIN]</p> <p>En raison des perturbations électriques dues au passage de la tempête BRET, certains pompes électriques du réseau d'eau potable sont à l'arrêt.</p> <p>Les réservoirs concernés disposent d'une autonomie suffisante toutefois des perturbations pourraient être ressenties ce vendredi pour les quartiers suivants:</p> <p>Réservoir Beaujolais : *Beaujolais - Pérette - Petit Campêche - Petit Pérou - Morne Pérou - La Carrière - La Lucette - Pacquemar - Roblin - Sucrière - Chamfleury</p> <p>Réservoir Morne Escarville : Cap Goujon - Rivière Moquette - Firmin - Morne Escarville - Plaisance - Morne Firmin - Wan - La Neveu - Lanticq</p> <p>Nous invitons les usagers à rester économes dans l'usage de l'eau potable pendant le phénomène météorologique en cours.</p> <p>Espace Sud et la Société Martiniquaise des Eaux - SME vous remercient de votre compréhension.</p>
Robert	Chemin Sainte Croix	2023-06-22 22:40:00-04	2023-06-23 20:00:00-04	14,686047	-60,9774659	<p>[TEMPÊTE BRET//RISQUE DE PERTUBATION // ROBERT]</p> <p>En raison du passage de la tempête BRET, la distribution en eau potable connaît des perturbations ce vendredi pour les quartiers suivants:</p> <p>Sabine Boutaud</p> <p>Les interventions sont en cours pour un retour à la normale en cours de journée.</p> <p>Nous invitons tous les usagers à rester économes dans l'usage de l'eau potable pendant le phénomène météorologique en cours.</p> <p>Cap Nord et la Société Martiniquaise des Eaux - SME vous remercient de votre compréhension.</p>
Sainte-Luce	15 Rue Jules Ferry	2023-06-22 08:00:00-04	2023-06-22 20:00:00-04	14,47045117	-60,91947226	<p>[CASSE //SAINTE-LUCE]</p> <p>En raison d'une casse sur le réseau du Bourg, la distribution en eau potable connaît des perturbations voire des interruptions pour les quartiers suivants :</p> <p>Bourg - ZAC Devile - Cité Ti Mare</p> <p>Les interventions sont en cours.</p> <p>Le retour à la normale se fera progressivement en cours de journée.</p> <p>Espace Sud et la Société Martiniquaise des Eaux - SME vous remercient de votre compréhension.</p>

7 | Annexes

Ville	Zone identifiée	Début	Fin	Latitude	Longitude	Message
Rivière-Salée	Chemin Courbaril Louisy	2023-06-19 06:00:00-04	2023-06-22 17:00:00-04			<p>Le président de l'ESPACE SUD et la Société Martiniquaise des Eaux informent les abonnés de la ville de RIVIERE-SALEE, qu'en raison de travaux de raccordement sur le réseau d'Eau Potable du réservoir de Courbaril, la distribution en eau potable sera perturbée voir interrompue :</p> <p>MARDI 20 JUIN 2023</p> <p>Les quartiers concernés sont : • RIVIERE-SALEE : Courbaril - Reprise - Fond-Masson - Terrier - Lamberton • RIVIERE-PILOTE : Morne-Honoré - Régale - La Renée - Préfontaine - Desmartinières - Louvet - Beaudelle - Morne-Escarpe - Croix Godet</p> <p>La SME met tout en oeuvre afin de limiter l'impact de ces travaux. L'ESPACE SUD et la SME remercient les clients concernés de leur compréhension.</p>
Rivière-Pilote	Chemin Rural De Ravine Braie	2023-06-15 08:30:00-04	2023-06-15 14:00:00-04	14,501148	-60,875356	<p>[CASSE //RIVIERE-PILOTE]</p> <p>En raison d'une casse sur le réseau du quartier de Ravine Braie, la distribution en eau potable connaît des perturbations voire des interruptions pour les quartiers suivants :</p> <p>Ravine Braie</p> <p>Les interventions sont en cours. Le retour à la normale se fera progressivement en début d'après-midi.</p> <p>Espace Sud et la Société Martiniquaise des Eaux - SME vous remercient de votre compréhension.</p>
Rivière-Salée	Guinee Fleury-Desmarinieres-La Thoraille	2023-06-13 16:00:00-04	2023-06-14 22:00:00-04	14,5236748	-60,93250104	<p>[CASSE // RIVIERE SALEE]</p> <p>En raison d'une casse importante sur le réservoir de DESMARINIERES HAUT, la distribution d'eau potable connaîtra des perturbations voire des interruptions pour les quartiers suivants :</p> <p>Desmarinières - Courbaril Louisy - Bois Neuf - Descailles - Béola (ste luce) - La Vizon (ste luce) - Monésie (ste luce) - Sans Pareil (riv sal)- La Mauny (riv pilo)</p> <p>Une intervention est en cours .</p> <p>Espace Sud et la Société Martiniquaise des Eaux - SME vous remercient de votre compréhension.</p>

7 | Annexes

Ville	Zone identifiée	Début	Fin	Latitude	Longitude	Message
Ducos	2 Avenue François Mitterrand	2023-06-11 12:00:00-04	2023-06-16 20:30:00-04	14,57330128	-60,9767282	<p>[TRAVAUX // DUCOS / RIVIERE-SALEE / ANSE D'ARLET / TROIS ÎLETS / DIAMANT / SAINTE-LUCE / SAINT-ESPRIT]</p> <p>Le Président d'Espace Sud et la SME informent les abonnés qu'en raison des travaux sur le réseau d'adduction des réservoirs du Sud Caraïbe, la distribution en eau potable connaîtra des perturbations voire des interruptions :</p> <p>MARDI 13 JUIN 2023 – risques d'interruptions Le retour à la normale se fera progressivement jusqu'en début de soirée</p> <p>MERCREDI 14 et JEUDI 15 JUIN 2023 – risques de perturbations Le retour à la normale se fera progressivement en cours de soirée.</p> <p>Espace Sud et la Société Martiniquaise des Eaux - SME remercient les abonnés concernés de leur compréhension.</p>
Sainte-Anne	D33	2023-06-09 06:00:00-04	2023-06-09 14:00:00-04	14,4638411	-60,8529353	<p>[CASSE // SAINTE-ANNE]</p> <p>En raison d'une casse sur le réseau du Bourg, la distribution en eau potable connaît des perturbations voire des interruptions pour les quartiers suivants :</p> <p>Bourg de Sainte-Anne</p> <p>Des interventions sont en cours. Le retour à la normale se fera en début d'après-midi. Espace Sud et la Société Martiniquaise des Eaux - SME vous remercient de votre compréhension.</p>
Sainte-Anne	D33	2023-06-08 08:00:00-04	2023-06-08 15:00:00-04	14,4638411	-60,8529353	<p>[TRAVAUX CTM // MARIN / VAUCLIN / SAINTE-ANNE]</p> <p>Espace Sud et la SME informent les abonnés qu'en raison de travaux menés par la Collectivité Territoriale de Martinique (CTM) pour le raccordement sur le réseau à MORNE FLAMBEAU, la distribution en eau potable connaît des perturbations voire des interruptions pour les quartiers suivants :</p> <p>JEUDI 08 JUIN 2023 à 8 heures.</p> <p>Morne Flambeau – Malvaut – Les Anglais – Salines</p> <p>Le retour à la normale se fera progressivement à compter de jeudi, 15 heures.</p> <p>L'Espace Sud et la SME remercient les abonnés concernés de leur compréhension.</p>

7 | Annexes

Ville	Zone identifiée	Début	Fin	Latitude	Longitude	Message
Marin	Bourg-Mondesir	2023-06-08 06:00:00-04	2023-06-08 14:30:00-04	14,46746549	-60,86339904	<p>[CASSE //MARIN]</p> <p>En raison d'une casse sur le réseau du quartier du Bourg, la distribution en eau potable connaît des perturbations voire des interruptions pour les quartiers suivants :</p> <p>Bourg – Cité Diaka</p> <p>Des interventions sont en cours.</p> <p>Le retour à la normale se fera progressivement en cours de soirée.</p> <p>Espace Sud et la Société Martiniquaise des Eaux - SME vous remercient de votre compréhension.</p>
François	Bois Soldat	2023-06-07 06:00:00-04	2023-06-07 17:00:00-04	14,6019453	-60,8955784	<p>[CASSE // FRANCOIS]</p> <p>En raison d'une casse sur le réseau du quartier de Bois Soldat, la distribution en eau potable connaît des perturbations voire des interruptions pour les quartiers suivants :</p> <p>Mascarasse – Fragile – Fond Lamy – Bois</p> <p>Des interventions sont en cours.</p> <p>Le retour à la normale se fera progressivement en cours d'après-midi.</p> <p>Espace Sud et la Société Martiniquaise des Eaux - SME vous remercient de votre compréhension.</p>
Robert	50 Chemin Fond Nicolas 1	2023-06-07 06:00:00-04	2023-06-07 14:30:00-04	14,64030799	-60,94043305	<p>[CASSE //ROBERT]</p> <p>En raison d'une casse sur le réseau du quartier Duchêne 1, la distribution en eau potable connaît des perturbations voire des interruptions pour les quartiers suivants :</p> <p>Duchene -Ména - Rivière Cacao - Fond Nicolas - Duchene (Lamentin) - Raisin - Fond brûlé - Bertout - Augrain - Beauséjour - La Hubert</p> <p>Des interventions sont en cours.</p> <p>Le retour à la normale se fera progressivement en début d'après-midi.</p> <p>Cap Nord et la Société Martiniquaise des Eaux - SME vous remercient de votre compréhension.</p>

7 | Annexes

Ville	Zone identifiée	Début	Fin	Latitude	Longitude	Message
Sainte-Anne	Bareto	2023-06-04 10:00:00-04	2023-06-04 18:00:00-04	14,4454558	-60,8636915	<p>[CASSE //SAINTE-ANNE]</p> <p>En raison d'une casse sur le réseau du réservoir au Bourg, la distribution en eau potable connaît des perturbations voire des interruptions pour les quartiers suivants :</p> <p>Petite Versailles - Bareto - Maison Rouge - Poirier</p> <p>Une intervention est en cours.</p> <p>Le retour à la normale se fera progressivement en cours d'après-midi.</p> <p>Espace Sud et la Société Martiniquaise des Eaux - SME vous remercient de votre compréhension.</p>
Marin	Cité Diaka	2023-06-02 06:00:00-04	2023-06-02 20:00:00-04	14,474224	-60,869401	<p>[CASSE //MARIN]</p> <p>En raison d'une casse sur le réseau du quartier du Bourg, la distribution en eau potable connaît des perturbations voire des interruptions pour les quartiers suivants :</p> <p>* Bourg – Cité Diaka</p> <p>Des interventions sont en cours.</p> <p>Le retour à la normale se fera progressivement en cours de soirée.</p> <p>Espace Sud et la Société Martiniquaise des Eaux - SME vous remercient de votre compréhension.</p>
Marin	3 Zone D'Activite Artimer	2023-06-02 06:00:00-04	2023-06-02 20:00:00-04	14,47134859	-60,87965202	<p>[CASSE //MORNE-VERT]</p> <p>En raison d'une casse sur le réseau du quartier Saint-Maurice, la distribution en eau potable connaît des perturbations voire des interruptions pour les quartiers suivants :</p> <p>Saint-Maurice – Joli-Mont – Urion</p> <p>Les interventions sont en cours.</p> <p>Le retour à la normale se fera progressivement en début de soirée.</p> <p>Cap Nord et la Société Martiniquaise des Eaux - SME vous remercient de votre compréhension.</p>
Trois-Îlets	10 Rue Des Citronniers	2023-06-01 06:00:00-04	2023-06-01 17:00:00-04	14,537824	-61,036821	<p>[CASSE //TROIS-ÎLETS]</p> <p>En raison d'une casse sur le réseau du quartier Anse à l'âne, la distribution en eau potable connaît des perturbations voire des interruptions pour les quartiers suivants :</p> <p>Anse à l'âne – Passe Montemps</p> <p>Des interventions sont en cours.</p> <p>Le retour à la normale se fera progressivement en cours de journée.</p> <p>Espace Sud et la Société Martiniquaise des Eaux - SME vous remercient de votre compréhension.</p>

7 | Annexes

Ville	Zone identifiée	Début	Fin	Latitude	Longitude	Message
Rivière-Salée	Bourg-La Laugier	2023-05-31 12:00:00-04	2023-06-01 20:00:00-04	14,52227997	-60,97982876	<p>[PERTURBATION RESEAU//RIVIERE SALEE]</p> <p>En raison d'une casse sur le réservoir de LAUGIER , la distribution en eau potable connaît des perturbations voire des interruptions pour les quartiers suivants :</p> <p>Bourg - Cité Trénelle - La Fayette</p> <p>Les interventions sont en cours.</p> <p>Le retour à la normale se fera progressivement demain en fin d'après-midi.</p> <p>Espace Sud et la Société Martiniquaise des Eaux - SME vous remercient de votre compréhension.</p>
Ducos	Vaudrancourt	2023-05-31 06:00:00-04	2023-05-31 17:00:00-04	14,5608254	-60,9720232	<p>[PERTURBATION RESEAU//DUCOS]</p> <p>En raison d'une casse sur le réservoir de VAUDRANCOURT , la distribution en eau potable connaît des perturbations voire des interruptions pour les quartiers suivants :</p> <p>Vaudancourt - Petite Cocotte - Fond Panier - Pays Noyé - Lazaret - La Marie - La Léandre - Les Abricots - La Sérénité - Canal Cocotte - Petite Rochelle</p> <p>Les interventions sont en cours.</p> <p>Le retour à la normale se fera progressivement en fin d'après-midi.</p> <p>Espace Sud et la Société Martiniquaise des Eaux - SME vous remercient de votre compréhension.</p>
Ducos	2 Avenue François Mitterrand	2023-05-23 18:00:00-04	2023-05-24 05:30:00-04	14,57330128	-60,9767282	<p>[PERTURBATIONS // DUCOS]</p> <p>Suite à une continuité d'intervention EDF sur le réseau, la distribution d'eau potable connaît des perturbations voire des interruptions pour les quartiers suivants :</p> <p>Vaudrancourt - Petite Cocotte - Fond Panier - Pays Noyé - Lazaret - La Marie - La Léandre - Les Abricots - La Sérénité - Canal Cocotte - Petite Rochelle</p> <p>Les équipes d'EDF sont mobilisées pour un retour à la normale dans les meilleurs délais.</p> <p>Espace Sud et la Société Martiniquaise des Eaux - SME vous remercient de votre compréhension.</p>

7 | Annexes

Ville	Zone identifiée	Début	Fin	Latitude	Longitude	Message
Ducos	Vaudrancourt	2023-05-23 06:00:00-04	2023-05-23 17:00:00-04	14,5608254	-60,9720232	<p>[PERTURBATIONS // DUCOS]</p> <p>Suite à une intervention EDF sur le réseau, la distribution d'eau potable connaît des perturbations voire des interruptions pour les quartiers suivants :</p> <p>Vaudrancourt - Petite Cocotte - Fond Panier - Pays Noyé - Lazaret - La Marie - La Léandre - Les Abricots - La Sérénité - Canal Cocotte - Petite Rochelle</p> <p>Les équipes d'EDF sont mobilisées pour un retour à la normale dans les meilleurs délais. Espace Sud et la Société Martiniquaise des Eaux - SME vous remercient de votre compréhension.</p>
François	Morne Acajou-La Guillot	2023-05-23 06:00:00-04	2023-05-23 17:00:00-04	14,581629	-60,90684645	<p>[CASSE //FRANCOIS]</p> <p>En raison d'une casse sur le réservoir Morne Acajou, la distribution en eau potable connaît des perturbations voire des interruptions pour les quartiers suivants :</p> <p>Morne Acajou – Fond Giromon - Plaisance</p> <p>Des interventions sont en cours.</p> <p>Le retour à la normale se fera progressivement en cours de journée.</p> <p>Espace Sud et la Société Martiniquaise des Eaux - SME vous remercient de votre compréhension.</p>
Ducos	13 Rue De L'Abattoir	2023-05-21 19:30:00-04	2023-05-22 19:30:00-04	14,5779684	-60,97599387	<p>[PERTURBATIONS // DUCOS]</p> <p>Suite à une intervention EDF sur le réseau, la distribution d'eau potable connaît des perturbations voire des interruptions pour les quartiers suivants :</p> <p>Vaudrancourt - Petite Cocotte - Fond Panier - Pays Noyé - Lazaret - La Marie - La Léandre - Les Abricots - La Sérénité - Canal Cocotte - Petite Rochelle</p> <p>Les équipes d'EDF sont mobilisées pour un retour à la normale dans les meilleurs délais. Espace Sud et la Société Martiniquaise des Eaux - SME vous remercient de votre compréhension.</p>

7 | Annexes

Ville	Zone identifiée	Début	Fin	Latitude	Longitude	Message
Trinité	Bourg-Brin D'Amour	2023-05-18 09:09:00-04	2023-05-18 21:00:00-04	14,7373127	-60,96921719	<p>[CASSE // TRINITE]</p> <p>En raison d'une casse sur le réseau du réservoir LA CRIQUE, la distribution en eau potable connaît des perturbations voire des interruptions, pour les quartiers suivants :</p> <p>Bourg - La Crique -Raisinier</p> <p>La réparation est en cours. CAP NORD et la SME vous remercient de votre compréhension.</p>
Anses-d'Arlet	17 Petite Anse	2023-05-15 06:00:00-04	2023-05-15 12:00:00-04	14,46956617	-61,06802263	<p>[CASSE //FRANCOIS]</p> <p>En raison d'une casse sur le réseau du quartier de Petite France, la distribution en eau potable connaît des perturbations voire des interruptions pour les quartiers suivants :</p> <p>Petite France</p> <p>Les interventions sont en cours. Le retour à la normale se fera progressivement en milieu de journée. Espace Sud et la Société Martiniquaise des Eaux - SME vous remercient de votre compréhension.</p>
François	Bourg-Presqu'Ile	2023-05-13 07:00:00-04	2023-05-14 20:00:00-04	14,61905867	-60,8895135	<p>[CASSE // FRANCOIS]</p> <p>En raison d'une casse importante sur le réseau du réservoir de MORNE ACAJOU, la distribution en eau potable connaît des perturbations voire des interruptions pour les quartiers suivants :</p> <p>Morne Acajou - Thibault - Montao - La Francisque - La Dumaine - Bossou</p> <p>Une intervention est en cours.</p> <p>Espace Sud et la SME vous remercie de votre compréhension.</p>
Sainte-Anne	Bre La Croix	2023-05-12 07:00:00-04	2023-05-13 20:00:00-04	14,45997956	-60,84594782	<p>[CASSE // SAINTE ANNE]</p> <p>En raison d'une casse importante sur le réseau, la distribution en eau potable connaît des perturbations voire des interruptions pour les quartiers suivants :</p> <p>Rabat Joie- Champfleury - Belle Languette - Gautonne - Poirier - Barrière la Croix - Habitation Petite Versaille</p> <p>Une intervention est en cours.</p> <p>CAP Nord et la SME vous remercie de votre compréhension</p>

7 | Annexes

Ville	Zone identifiée	Début	Fin	Latitude	Longitude	Message
Robert	13 Avenue Des Bougainvilliers	2023-05-11 18:00:00-04	2023-05-12 09:00:00-04	14,69891337	-60,9104726	<p>[CASSE // ROBERT]</p> <p>En raison d'une casse importante sur le réseau du réservoir Duchesne, la distribution en eau potable connaît des perturbations voire des interruptions pour les quartiers suivants :</p> <p>Duchesne -Ména - Rivière Cacao - Fond Nicolas - Duchesne (Lamentin) - Raisin - Fond brûlé - Bertout - Augrain - Beauséjour - La Hubert - La Moise</p> <p>Nos équipes terrain sont en intervention ce soir pour un retour à la normale en cours de nuit.</p> <p>CAP Nord et la SME vous remercie de votre compréhension</p>
Diamant	156 Lotissement Les Hauts Diamant	2023-05-03 06:35:00-04	2023-05-03 12:35:00-04	14,48395577	-61,03190366	<p>[PERTURBATIONS // DIAMANT]</p> <p>Suite à un dysfonctionnement de la station de pompage de Mare Poirier, la distribution en eau potable connaît des perturbations voire des interruptions pour les quartiers suivants :</p> <p>Mare Poirier - O' Mullane - Taupinière - Fond Manoël</p> <p>Nos techniciens sont sur place afin de rétablir la situation dans les meilleurs délais.</p> <p>Espace Sud et la Société Martiniquaise des Eaux - SME vous remercient de votre compréhension.</p>
Saint-Esprit	123 Chemin Durivage	2023-05-01 17:43:00-04	2023-05-01 23:00:00-04	14,564836	-60,953849	<p>[PERTURBATIONS // SAINT-ESPRIT - DUCOS]</p> <p>Suite à la réparation de la casse majeure sur le réseau d'adduction de l'Espace SUD, le pompage qui alimente le réservoir de Morne Lavaleur connaît quelques perturbations pour les quartiers suivants :</p> <p>SAINT ESPRIT : Morne Lavaleur</p> <p>DUCOS : Durivage</p> <p>Les interventions sont en cours.</p> <p>Le retour à normale est prévu progressivement à compter de 22 heures.</p> <p>L'Espace Sud et la SME remercient les abonnés concernés de leur compréhension.</p>

7 | Annexes

Ville	Zone identifiée	Début	Fin	Latitude	Longitude	Message
Rivière-Pilote	1015 Voie Communale De Morne Vent	2023-04-30 20:36:00-04	2023-05-01 20:37:00-04	14,5301027	-60,90165705	<p>[PERTURBATIONS RESEAU// RIVIERE SALEE - RIVIERE PILOTE - SAINTE LUCE]</p> <p>Suite à la réparation ce jour d'une casse importante sur le réseau d'adduction du Sud, des perturbations sont observées sur les secteurs suivants :</p> <p>SAINTE-LUCE : Morne Honoré RIVIERE SALEE : Lavaleur RIVIERE-PILOTE : Croix Godet</p> <p>Le retour à la normale est prévu demain dans la matinée.</p> <p>Espace Sud et la Société Martiniquaise des Eaux - SME vous remercient de votre compréhension.</p>
Sainte-Luce	Quartier Epinay	2023-04-29 19:09:00-04	2023-04-30 19:10:00-04	14,5054188	-60,9253432	<p>[CASSE // RIVIERE SALEE - SAINTE LUCE]</p> <p>En raison d'une casse importante sur le réseau d'adduction du Sud, la distribution d'eau potable connaîtra des perturbations voire des interruptions pour les quartiers suivants :</p> <p>SAINTE-LUCE : Epinay Ti coin - Morne Honoré - Epinay bas - Bristol - Grand Fleur - Bonne Terre - Morne Désir - La Cafetière - la Débat - Lafite - Volcart - Coton - Montravail - Bellay - Bastopole - Morne Vent - Hoblot - Jacques - La Croix - Morne des Pères - Délivry - Fond Moulin - Saint Gaule</p> <p>RIVIERE-SALEE : Guinée Fleury - Pain Bis - Dédé Massy - Massonville - La Dufresne</p> <p>La réparation est prévue demain dimanche 30 avril. Le retour à la normale est prévu en cours de journée.</p> <p>Espace Sud et la Société Martiniquaise des Eaux - SME vous remercient de votre compréhension.</p>
Saint-Esprit	L'Avenir-Grand Bassin-Valatte	2023-04-26 07:00:00-04	2023-04-27 07:00:00-04	14,56230886	-60,90513375	<p>[PERTURBATION // SAINT ESPRIT]</p> <p>En raison d'un dysfonctionnement sur le réservoir de MORNE WAN 2, la distribution en eau potable connaît des interruptions pour les quartiers suivants :</p> <p>VALATTE et VIELLE TERRE</p> <p>Le retour à la normale est prévu en cours de nuit prochaine.</p> <p>CAP NORD et la Société Martiniquaise des Eaux - SME vous remercient de votre compréhension.</p>

7 | Annexes

Ville	Zone identifiée	Début	Fin	Latitude	Longitude	Message
Saint-Esprit	123 Chemin Durivage	2023-04-20 21:32:00-04	2023-04-21 12:33:00-04	14,564836	-60,953849	<p>En raison d'une casse sur le réseau de MORNE WAN , la distribution d'eau potable connaît des perturbations voire des interruptions pour les quartiers suivants :</p> <ul style="list-style-type: none"> Valatte-Morne Raidi-Palmène- Peter Maillet- Rivière Moquette <p>Le retour à la normale est prévu en cours de journée prochaine. Espace Sud et la Société Martiniquaise des Eaux - SME vous remercient de votre compréhension et votre patience.</p>
Trinité	Chemin De La Dijon	2023-04-19 09:00:00-04	2023-04-19 18:00:00-04	14,7356669	-60,9443275	<p>[CASSE // TRINITE]</p> <p>En raison d'une casse sur le réseau, la distribution en eau potable connaît des perturbations voire des interruptions, pour les quartiers suivants :</p> <ul style="list-style-type: none"> Autre bord - Dijon - Pointe Marcussy - Fleur d'Epée <p>La réparation est en cours. Le retour à la normale est prévu en cours de journée. CAP NORD et la SME vous remercient de votre compréhension.</p>
Vauclin	44 Voie Communale De Cadette	2023-04-19 09:00:00-04	2023-04-19 18:00:00-04	14,57080464	-60,86334576	<p>[CASSE // VAUCLIN]</p> <p>En raison d'une casse sur le réseau du Bourg, la distribution d'eau potable connaît des perturbations voire des interruptions pour les quartiers suivants :</p> <ul style="list-style-type: none"> Bourg du Vauclin <p>Les interventions sont en cours. Le retour à la normale est prévu en cours de journée.</p> <p>Espace Sud et la Société Martiniquaise des Eaux - SME vous remercient de votre compréhension.</p>
Sainte-Anne	97227 Fonds Repos	2023-04-18 09:00:00-04	2023-04-18 18:00:00-04	14,45637908	-60,8346909	<p>[CASSE //SAINTE-ANNE]</p> <p>En raison d'une casse sur le réseau au quartier Fond Repos, la distribution en eau potable connaît des perturbations voire des interruptions pour les quartiers suivants :</p> <ul style="list-style-type: none"> Fond Repos - Petite Versaille - Crève Coeur - Cap Chevalier <p>Une intervention est en cours.</p> <p>Le retour à la normale se fera progressivement en cours d'après-midi.</p> <p>Espace Sud et la Société Martiniquaise des Eaux - SME vous remercient de votre compréhension.</p>

7 | Annexes

Ville	Zone identifiée	Début	Fin	Latitude	Longitude	Message
Anses-d'Arlet	17 Petite Anse	2023-04-11 06:00:00-04	2023-04-11 17:00:00-04	14,46956617	-61,06802263	<p>[CASSE //ANSE-D'ARLET]</p> <p>En raison d'une casse sur le réseau du quartier de Petite Anse, la distribution en eau potable connaît des perturbations voire des interruptions pour les quartiers suivants :</p> <p>Petite Anse</p> <p>Les interventions sont en cours. Le retour à la normale se fera progressivement en cours d'après-midi.</p> <p>Espace Sud et la Société Martiniquaise des Eaux - SME vous remercient de votre compréhension.</p>
François	Fregate-Dostaly-Perriolat	2023-04-11 06:00:00-04	2023-04-11 17:00:00-04	14,56669816	-60,8943426	<p>CASSE //FRANCOIS]</p> <p>En raison d'une casse sur le réseau du quartier de Perriolat, la distribution en eau potable connaît des perturbations voire des interruptions pour les quartiers suivants :</p> <p>Perriolat</p> <p>Les interventions sont en cours. Le retour à la normale se fera progressivement en cours d'après-midi.</p> <p>Espace Sud et la Société Martiniquaise des Eaux - SME vous remercient de votre compréhension.</p>
Sainte-Luce	Trois-Rivières	2023-04-11 05:00:00-04	2023-04-11 18:00:00-04	14,4737741	-60,9611864	<p>[CASSE // SAINTE-LUCE]</p> <p>En raison d'une casse sur le réseau, la distribution d'eau potable connaît des perturbations voire des interruptions pour les quartiers suivants :</p> <p>Trois Rivières</p> <p>Une intervention est en cours ce mardi matin pour un retour à la normale dans les meilleurs délais.</p> <p>Espace Sud et la SME vous remercient de votre compréhension.</p>
Sainte-Luce	Qua L'Epinay	2023-04-06 15:23:00-04	2023-04-07 15:24:00-04	14,504629	-60,9236699	<p>[PERTURBATION ELECTRIQUE// SAINTE-LUCE/RIVIERE-SALEE/RIVIERE-PILOTE]</p> <p>En raison d'une rupture d'un câble EDF, la distribution de l'eau potable est interrompue dans les quartiers suivants:</p> <p>🚧 Epinay-Ti coin- Morne Honoré- Epinay Bas-Bristol-Grand Fleur - Bonne terre-Morne Désir-La Cafetière-La Dufresne-La débat-Laffite-Volcart-Coton-Montravail-Bellay-Bastopol-Morne Vent- Hoblot-Jacques -La croix- Morne des Pères - Délivry-Fond Moulin-Saint Gaule-Guinée Fleury-Masonville-Coulanges La Borel</p> <p>Le retour à la normale est prévu en cours de nuit prochaine.</p> <p>Communauté d'agglomération de l'espace sud de la Martinique et la Société Martiniquaise des Eaux - SME vous remercient de votre compréhension.</p>

7 | Annexes

Ville	Zone identifiée	Début	Fin	Latitude	Longitude	Message
Diamant	4 Allée Acacias	2023-03-25 10:25:00-04	2023-03-26 20:00:00-04	14,47945564	-61,02866864	<p>[PERTURBATION ELECTRIQUE// DIAMANT]</p> <p>En raison d'une coupure électrique EDF qui alimente le Réservoir d'ANCINEL, la distribution en eau potable connaît des perturbations voire des interruptions, pour les quartiers suivants :</p> <ul style="list-style-type: none"> Quartier ANCINEL. <p>Le retour à la normale est attendu demain dans la soirée.</p> <p>La SME est navrée de la gêne occasionnée et remercie ses abonnés pour leur patience et leur compréhension.</p>
Anses-d'Arlet	Quartier Fond Fleury Camalon	2023-03-25 10:00:00-04	2023-03-25 20:00:00-04	14,48130893	-61,05597608	
François	Morne Pitault	2023-03-24 06:00:00-04	2023-03-24 13:00:00-04	14,6243891	-60,9448473	<p>[CASSE // FRANCOIS]</p> <p>En raison d'une casse sur le réseau du quartier Grande Ravine, la distribution en eau potable connaît des perturbations voire des interruptions pour les quartiers suivants :</p> <p>Grande Ravine</p> <p>Les interventions sont en cours.</p> <p>Le retour à la normale se fera progressivement en début d'après-midi.</p> <p>Espace Sud et la Société Martiniquaise des Eaux - SME vous remercient de votre compréhension.</p>
Rivière-Pilote	Bourg-Anse Figuiier	2023-03-22 17:00:00-04	2023-03-23 17:00:00-04	14,48672	-60,90183	<p>[CASSE // RIVIERE PILOTE]</p> <p>En raison d'une casse sur le réseau de PETIT COTON, la distribution en eau potable est interrompue pour le quartiers suivant :</p> <p>BOURG , POMPONNE , PETIT COTON</p> <p>Nos équipes terrain sont en cours d'investigation et mettent tout en œuvre pour rétablir la distribution dans les meilleurs délais..</p> <p>Espace Sud et la Société Martiniquaise des Eaux - SME vous remercient de votre compréhension.</p>

7 | Annexes

Ville	Zone identifiée	Début	Fin	Latitude	Longitude	Message
Ducos	Route De Durivage	2023-03-21 06:00:00-04	2023-03-21 17:00:00-04	14,5690728	-60,956587	<p>[CASSE //DUCOS]</p> <p>En raison d'une casse sur le réseau du quartier de Durivage, la distribution en eau potable connaît des perturbations voire des interruptions pour les quartiers suivants :</p> <p>* Rivière la Manche - Génipa - Lourdes - Chassaing - Durivage - Grande Savane - Lot. les Filaos - Barington - Petit Paradis</p> <p>Les interventions sont en cours. Le retour à la normale se fera progressivement en cours d'après-midi.</p> <p>Espace Sud et la Société Martiniquaise des Eaux - SME vous remercient de votre compréhension.</p> <p>Ducos</p>
Marin	12 Rue Victor Schoelcher	2023-03-18 08:00:00-04	2023-03-18 17:00:00-04	14,47135647	-60,87168725	<p>[PERTURBATION // MARIN]</p> <p>En raison d'un dysfonctionnement sur le réservoir de MORNE GOMMIER, la distribution en eau potable connaît des perturbations voire des interruptions pour les quartiers suivants :</p> <p>Morne Gommier - Bas Mangot - La Sainte Ange - Marie Noire - Boucan - Morne Bois Michel - Duprey</p> <p>Une intervention est en cours pour un retour à la normale dans les meilleurs délais</p> <p>Espace Sud et la Société Martiniquaise des Eaux - SME vous remercient de votre compréhension.</p>
Saint-Esprit	Bourg-La Ferme	2023-03-18 08:00:00-04	2023-03-18 17:00:00-04	14,56341662	-60,94117591	<p>[CASSE // SAINT ESPRIT]</p> <p>En raison d'une casse sur le réseau , la distribution en eau potable est interrompue pour le quartiers suivant :</p> <p>QUARTIER VALATTE</p> <p>La réparation est en cours.</p> <p>Espace Sud et la Société Martiniquaise des Eaux - SME vous remercient de votre compréhension.</p>
Saint-Esprit	Bourg-La Ferme	2023-03-17 08:00:00-04	2023-03-17 17:00:00-04	14,56341662	-60,94117591	<p>[CASSE // SAINT ESPRIT]</p> <p>En raison d'une casse sur le réseau , la distribution en eau potable est interrompue pour le quartiers suivant :</p> <p>QUARTIER VALATTE</p> <p>La réparation est en cours.</p> <p>Espace Sud et la Société Martiniquaise des Eaux - SME vous remercient de votre compréhension.</p>

7 | Annexes

Ville	Zone identifiée	Début	Fin	Latitude	Longitude	Message
Marin	Perou	2023-03-15 06:00:00-04	2023-03-18 17:00:00-04	14,504412	-60,865444	[LAVAGE de RESERVOIR // MARIN] La Société Martiniquaise des Eaux informe les abonnés que pour garantir la qualité de l'eau distribuée, le lavage du Réservoir MORNE COURBARIL est programmé le : JEUDI 16 MARS 2023 L'alimentation en eau potable sera donc interrompue, durant cette journée, pour les quartiers ci-dessous. Aussi, pour certaines habitations, des perturbations sont possibles dès la veille au soir. Morne Vent - la Huvet - Petit Trou - La Berry - Morne Courbaril - Fond Gens Libre La Vierge - Fouquette - Pérou - Morne Sulpice - Fond Débasse La SME met tout en œuvre afin de limiter l'impact de ces travaux. Espace Sud et la Société Martiniquaise des Eaux - SME remercient les abonnés concernés de leur compréhension.
Trinité	Bassignac Sud-Desforts-Fonds Galion	2023-03-15 06:00:00-04	2023-03-18 17:00:00-04	14,71314385	-60,97109473	[LAVAGE de RESERVOIR // TRINITE] La Société Martiniquaise des Eaux informe les abonnés que pour garantir la qualité de l'eau distribuée, le lavage du Réservoir des DESMARINIERE est programmé le : JEUDI 16 MARS 2023 L'alimentation en eau potable sera donc interrompue, durant cette journée, pour les quartiers ci-dessous. Aussi, pour certaines habitations, des perturbations sont possibles dès la veille au soir. Cité du Bac - Zac du Bac - Galion La SME met tout en œuvre afin de limiter l'impact de ces travaux. CAP NORD et la Société Martiniquaise des Eaux - SME remercient les abonnés concernés de leur compréhension.
Rivière-Pilote	Voie Communale De Morne Honoré	2023-03-14 08:00:00-04	2023-03-16 23:55:00-04	14,518558	-60,917059	[CASSE // RIVIERE-PILOTE] En raison d'un dysfonctionnement sur le réservoir de CROIX GODET, la distribution en eau potable connaît des perturbations voire des interruptions pour les quartiers suivants : La René - Croix Godet - Morne Honoré - Régale - La Renée - Desmartinière Louvet - Beaudelle - Morne Escarpe - Croix Godet - Morne Vent - Préfontaine - La Monfort - Calvet - Fond Masson // SAINT ESPRIT (Régale - Mathide - Morne Degras - Magdelonnette) Suite à l'intervention sur le réservoir de Croix Godet, la distribution a été relancée hier, mercredi. Toutefois les coupures électriques ont perturbé le rétablissement de la distribution sur le réservoir de MORNE HONORE qui se fait par voie de pompage électrique. Le retour à la normale est en cours ce jeudi et se poursuit progressivement pour les habitations situées en hauteur.

7 | Annexes

Ville	Zone identifiée	Début	Fin	Latitude	Longitude	Message
						Espace Sud et la Société Martiniquaise des Eaux - SME vous remercient de votre compréhension.
Diamant	72 La Chery	2023-03-14 08:00:00-04	2023-03-14 20:00:00-04	14,47968043	-61,01289038	<p>[CASSE // ANSES D'ARLET / DIAMANT]</p> <p>Suite à la réparation d'une casse sur le réseau, les réservoirs de Fond Fleury et Bourg La Croix sont en cours de remplissage.</p> <p>La distribution en eau potable connaît des perturbations voire des interruptions pour les quartiers suivants :</p> <p>Anses d'arlet : Fond Fleury - La Croix - Palmistes</p> <p>Diamant : Bourg - Dizac - Jacqua - La Michelle - La Cherry - Anse Cafard - Morne Blanc - Quamalon - Longuet - Fonds Requier - La Mélise - Saint Charles - Petits Lézards</p> <p>Le retour à la normale se fera progressivement en cours de soirée ce mardi.</p> <p>Espace Sud et la SME vous remercient de votre compréhension.</p>
François	Petite France	2023-03-14 07:00:00-04	2023-03-14 13:00:00-04	14,5927997	-60,871188	<p>[CASSE // FRANCOIS]</p> <p>En raison d'une casse sur le réseau au quartier Petite France, la distribution en eau potable connaît des perturbation voire des interruption pour le quartier suivant :</p> <p>Petite France</p> <p>Les interventions sont en cours, le retour à la normale est prévu en fin de matinée ce mardi.</p> <p>Espace Sud et la Société Martiniquaise des Eaux - SME vous remercient de votre compréhension.</p>

7 | Annexes

Ville	Zone identifiée	Début	Fin	Latitude	Longitude	Message
Marin	Cap Macre	2023-03-14 06:00:00-04	2023-03-16 17:00:00-04	14,4756031	-60,8364049	[LAVAGE de RESERVOIR // MARIN] La Société Martiniquaise des Eaux informe les abonnés que pour garantir la qualité de l'eau distribuée, le lavage du Réservoir CAP MARIN est programmé le : MERCREDI 15 MARS 2023 L'alimentation en eau potable sera donc interrompue, durant cette journée, pour les quartiers ci-dessous. Aussi, pour certaines habitations, des perturbations sont possibles dès la veille au soir. Bois Neuf - Morne Flambeau - Le Cap - Cap Macré - Bellevue - Belle Etoile La SME met tout en œuvre afin de limiter l'impact de ces travaux. Espace Sud et la Société Martiniquaise des Eaux - SME remercient les abonnés concernés de leur compréhension.
Anses-d'Arlet	Anse D'Arlet	2023-03-13 08:00:00-04	2023-03-13 20:00:00-04	14,5045017	-61,0557722	[CASSE // ANSES D'ARLET] En raison d'une casse sur le réseau, la distribution en eau potable connaît des perturbations voire des interruptions pour les quartiers suivants : Fond Fleury - Palmiste - Morne Blanc - Hauts Dizac - Petit Lézard Une intervention est en cours pour un retour à la normale dans les meilleurs délais. Espace Sud et la SME vous remercient de votre compréhension.
Diamant	72 La Chery	2023-03-13 08:00:00-04	2023-03-13 20:00:00-04	14,47968043	-61,01289038	[CASSE // DIAMANT] En raison d'une casse sur le réseau, la distribution en eau potable connaît des perturbations voire des interruptions pour les quartiers suivants : La Michelle - La Cherry - Jacqua - Dizac - Anse Cafard Une intervention est en cours pour un retour à la normale dans les meilleurs délais. Espace Sud et la SME vous remercient de votre compréhension.
Sainte-Anne	D33	2023-03-13 06:00:00-04	2023-03-16 17:00:00-04	14,4638411	-60,8529353	[LAVAGE de RESERVOIR // SAINTE-ANNE] La Société Martiniquaise des Eaux informe les abonnés que pour garantir la qualité de l'eau distribuée, le lavage du Réservoir CAP CHEVALIER 1 BAS est programmé le : MARDI 14 MARS 2023 L'alimentation en eau potable sera donc interrompue, durant cette journée, pour les quartiers ci-dessous. Aussi, pour certaines habitations, des perturbations sont possibles dès la veille au soir. Cap Chevalier - Cap Cabaret - Barrière Lacroix La SME met tout en œuvre afin de limiter l'impact de ces travaux. Espace Sud et la Société Martiniquaise des Eaux - SME

7 | Annexes

Ville	Zone identifiée	Début	Fin	Latitude	Longitude	Message
						remercient les abonnés concernés de leur compréhension.
Sainte-Anne	D33	2023-03-12 06:00:00-04	2023-03-15 17:00:00-04	14,4638411	-60,8529353	[LAVAGE de RESERVOIR // SAINTE-ANNE] La Société Martiniquaise des Eaux informe les abonnés que pour garantir la qualité de l'eau distribuée, le lavage du Réservoir BAIE DES ANGLAIS est programmé le : LUNDI 13 MARS 2023 L'alimentation en eau potable sera donc interrompue, durant cette journée, pour les quartiers ci-dessous. Aussi, pour certaines habitations, des perturbations sont possibles dès la veille au soir. Val d'Or - *Les Anglais - Desgrottes La SME met tout en œuvre afin de limiter l'impact de ces travaux. Espace Sud et la Société Martiniquaise des Eaux - SME remercient les abonnés concernés de leur compréhension.
François	Bois Soldat	2023-03-08 08:00:00-04	2023-03-08 20:00:00-04	14,6019453	-60,8955784	[CASSE // FRANCOIS] En raison d'une casse sur le réseau, la distribution en eau potable est interrompue pour le quartier suivant : Mascarasse L'intervention est en cours pour un retour à la normale dans les meilleurs délais. Espace Sud et la SME vous remercient de votre compréhension.
Sainte-Luce	40 Rue Du Père Novion	2023-03-08 08:00:00-04	2023-03-08 17:00:00-04	14,475808	-60,926776	[CASSE // SAINTE-LUCE] En raison d'une casse sur le réseau, la distribution d'eau potable connaît des perturbations voire des interruptions pour les quartiers suivants : Bourg Une intervention est en cours. Le retour à la normale est prévu en début d'après-midi. Espace Sud et la SME vous remercient de votre compréhension.

7 | Annexes

Ville	Zone identifiée	Début	Fin	Latitude	Longitude	Message
Trois-Îlets	La Ferme	2023-03-08 06:00:00-04	2023-03-11 17:00:00-04	14,5119519	-61,0360493	[LAVAGE de RESERVOIR // TROIS-ÎLETS] La Société Martiniquaise des Eaux informe les abonnés que pour garantir la qualité de l'eau distribuée, le lavage du Réservoir LA FERME est programmé le : JEUDI 09 MARS 2023 L'alimentation en eau potable sera donc interrompue, durant cette journée, pour les quartiers ci-dessous. Aussi, pour certaines habitations, des perturbations sont possibles dès la veille au soir. "La Ferme Bat Reculée" La SME met tout en œuvre afin de limiter l'impact de ces travaux. Espace Sud et la Société Martiniquaise des Eaux - SME remercient les abonnés concernés de leur compréhension.
Robert	Fond Nicolas-Chapelle Villarsen	2023-03-08 06:00:00-04	2023-03-09 06:00:00-04	14,6358218	-60,93149465	[CASSE //ROBERT] En raison d'une casse sur le réseau du réservoir Chapelle Villarsen, la distribution en eau potable connaît des perturbations voire des interruptions pour les quartiers suivants : Chapelle Villarsen - Monnerot Besson L'intervention est achevée. Le retour à la normale se fait progressivement cette nuit, le temps du remplissage du réservoir. CAP Nord et la SME vous remercient de votre compréhension.
François	Morne-Pitault-Morne Serpent-Belle Ame	2023-03-07 08:00:00-04	2023-03-07 17:00:00-04	14,60390941	-60,94478732	[CASSE // FRANCOIS] En raison d'une casse sur le réseau, la distribution en eau potable est interrompue pour les quartiers suivants : Morne Serpent - La Richard - Croix Pelage - Capulo 1 & 2 L'intervention est en cours. Le retour à la normale est prévu en cours d'après-midi. Espace Sud et la SME vous remercient de votre compréhension.
Ducos	Bac	2023-03-07 08:00:00-04	2023-03-07 17:00:00-04	14,59269788	-60,98162529	[CASSE // DUCOS] En raison d'une casse sur le réseau, la distribution en eau potable connaît des perturbations voire des interruptions pour les quartiers suivants : Bac - Fénélon - Carrère Les interventions sont en cours. Le retour à la normale se fera en cours d'après-midi. Espace Sud et la Société Martiniquaise des Eaux - SME vous remercient de votre compréhension.

7 | Annexes

Ville	Zone identifiée	Début	Fin	Latitude	Longitude	Message
Anses-d'Arlet	Anse D'Arlet	2023-03-07 06:00:00-04	2023-03-10 17:00:00-04	14,5045017	-61,0557722	[LAVAGE de RESERVOIR // ANSES-D'ARLET] La Société Martiniquaise des Eaux informe les abonnés que pour garantir la qualité de l'eau distribuée, le lavage du Réservoir PETITE ANSE est programmé le : MERCREDI 08 MARS 2023 L'alimentation en eau potable sera donc interrompue, durant cette journée, pour les quartiers ci-dessous. Aussi, pour certaines habitations, des perturbations sont possibles dès la veille au soir. Petite Anse - Pointe Maurice - Degras - Marigot - L'Anse La SME met tout en œuvre afin de limiter l'impact de ces travaux. Espace Sud et la Société Martiniquaise des Eaux - SME remercient les abonnés concernés de leur compréhension.
Ducos	Zone Industrielle Cocotte Canal	2023-03-06 08:00:00-04	2023-03-07 20:00:00-04	14,5700875	-60,979444	[TRAVAUX // DUCOS] Le Président de L'Espace sud et la SME informent les abonnés qu'en raison des travaux de raccordement d'un équipement hydraulique sur le réseau d'eau potable au quartier COCOTTE, la distribution en eau potable sera interrompue : MARDI 07 MARS 2023 Champigny - Cocotte - Débat Le retour à la normale se fera en début d'après-midi. La SME met tout en œuvre afin de limiter l'impact de ces travaux. L'Espace Sud et la Société Martiniquaise des Eaux - SME remercient les abonnés concernés de leur compréhension.
Rivière-Salée	Petit Bourg-Courbaril-Fonds Masson	2023-03-06 07:00:00-04	2023-03-06 20:00:00-04	14,54086682	-60,93569798	[CASSE // RIVIERE-SALEE] En raison d'un dysfonctionnement sur la chaîne du réservoir FOND MASSON, le lavage du réservoir COURBARIL est annulé ce lundi. La distribution en eau potable connaît des perturbations voire des interruptions pour les quartiers suivants : Fond Masson - La Reprise - La Suffrin - Courbaril Une intervention est en cours pour un retour à la normale dans les meilleurs délais ce jour. Espace Sud et la SME vous remercient de votre compréhension.

7 | Annexes

Ville	Zone identifiée	Début	Fin	Latitude	Longitude	Message
Trois-Îlets	10 Rue Des Citronniers	2023-03-06 06:00:00-04	2023-03-09 17:00:00-04	14,537824	-61,036821	[LAVAGE de RESERVOIR // TROIS-ÎLETS] La Société Martiniquaise des Eaux informe les abonnés que pour garantir la qualité de l'eau distribuée, le lavage du Réservoir GALLOCHAT est programmé le : MARDI 07 MARS 2023 L'alimentation en eau potable sera donc interrompue, durant cette journée, pour les quartiers ci-dessous. Aussi, pour certaines habitations, des perturbations sont possibles dès la veille au soir. Gallochat – Malo – Anse Dufou – Desloges – Flandrain La SME met tout en œuvre afin de limiter l'impact de ces travaux. Espace Sud et la Société Martiniquaise des Eaux - SME remercient les abonnés concernés de leur compréhension.
Sainte-Luce	Trois-Rivières	2023-03-05 08:00:00-04	2023-03-05 20:00:00-04	14,4737741	-60,9611864	[CASSE // SAINTE-LUCE] En raison d'une casse sur le réseau, la distribution d'eau potable connaît des perturbations voire des interruptions pour les quartiers suivants : Trois Rivières Une intervention est en cours ce dimanche matin pour un retour à la normale dans les meilleurs délais. Espace Sud et la SME vous remercient de votre compréhension.
Rivière-Salée	Chemin De Courbaril	2023-03-05 06:00:00-04	2023-03-08 17:00:00-04	14,548053	-60,949372	[LAVAGE de RESERVOIR // RIVIERE-SALEE] La Société Martiniquaise des Eaux informe les abonnés que pour garantir la qualité de l'eau distribuée, le lavage du Réservoir COURBARIL est programmé le : LUNDI 06 MARS 2023 L'alimentation en eau potable sera donc interrompue, durant cette journée, pour les quartiers ci-dessous. Aussi, pour certaines habitations, des perturbations sont possibles dès la veille au soir. Courbaril La SME met tout en œuvre afin de limiter l'impact de ces travaux. Espace Sud et la Société Martiniquaise des Eaux - SME remercient les abonnés concernés de leur compréhension.

7 | Annexes

Ville	Zone identifiée	Début	Fin	Latitude	Longitude	Message
Sainte-Luce	Route Des Bambous	2023-03-04 08:00:00-04	2023-03-04 20:00:00-04	14,4947757	-60,934616	<p>[CASSE //SAINTE-LUCE]</p> <p>En raison d'une nouvelle casse repérée ce samedi sur le réseau, la distribution en eau potable connaît des perturbations voire des interruptions pour les quartiers suivants :</p> <p>Route des Bambous Une intervention est en cours.</p> <p>Le retour à la normale se fera progressivement.</p> <p>Espace Sud et la Société Martiniquaise des Eaux - SME vous prie de les excuser pour la gêne occasionnée et vous remercient de votre compréhension.</p>
Sainte-Luce	Quartier Epinay	2023-03-02 16:05:00-04	2023-03-03 17:00:00-04	14,5054188	-60,9253432	<p>[CASSE //SAINTE-LUCE // RIVIERE-SALEE // RIVIERE PILOTE]</p> <p>En raison d'une casse sur le réseau du réservoir d'Epinay, la distribution en eau potable connaît des perturbations voire des interruptions pour les quartiers suivants :</p> <p>Epinay Ti coin - Morne Honoré - Bristol - Grand Fleur - Bonne Terre - Morne Désir - La Cafetière - la Débat - Lafite - Volcart - Coton - Montravail - Bellay - Bastopole - Morne Vent - Hoblot - Jacques - La Croix - Morne des Pères - Délivry - Fond Moulin - Saint Gaule / RIV SALEE : Guinée Fleury - Pain Bis - Dédé Massy - Massonville - La Dufresne / / RIV PILOTE : Coulangue / La Borel</p> <p>Les interventions sont en cours. Le retour à la normale se fera progressivement en cours de soirée.</p> <p>Espace Sud et la Société Martiniquaise des Eaux - SME vous remercient de votre compréhension.</p>
Sainte-Luce	Route De Corp De Garde	2023-03-02 06:00:00-04	2023-03-02 17:00:00-04	14,473789	-60,940071	<p>[CASSE //SAINTE-LUCE]</p> <p>En raison d'une casse sur le réseau du réservoir de Corps de garde, la distribution en eau potable connaît des perturbations voire des interruptions pour les quartiers suivants :</p> <p>Corps de Garde - Anse Corps de Garde - Pavillon - Fardin - Gros Raisin -Zac Pont Café</p> <p>Les interventions sont terminées.</p> <p>Le retour à la normale se fera progressivement en cours de matinée.</p> <p>Espace Sud et la Société Martiniquaise des Eaux - SME vous remercient de votre compréhension.</p>

7 | Annexes

Ville	Zone identifiée	Début	Fin	Latitude	Longitude	Message
François	Manzo-Reunion-Morne Gamelle	2023-03-02 06:00:00-04	2023-03-02 17:00:00-04	14,59634908	-60,92409603	<p>CASSE //FRANCOIS]</p> <p>En raison d'une casse sur le réseau de la commune du François, la distribution en eau potable connaît des perturbations voire des interruptions pour les quartiers suivants :</p> <p>Reunion – Cotonnerie – Bourg – Trianon – Chopotte</p> <p>Les interventions sont en cours. Le retour à la normale se fera en début d'après-midi.</p> <p>Espace Sud et la Société Martiniquaise des Eaux - SME vous remercient de votre compréhension.</p>
Ducos	Bois Neuf	2023-02-28 06:00:00-04	2023-02-28 17:00:00-04	14,58514232	-60,94422324	<p>[CASSE //DUCOS]</p> <p>En raison d'une casse sur le réseau de la commune de Ducos, la distribution en eau potable connaît des perturbations voire des interruptions pour les quartiers suivants :</p> <p>Bois neuf – Beauville – Morne Adrien – Morne vert</p> <p>Les interventions sont en cours.</p> <p>Le retour à la normale se fera en début d'après-midi.</p> <p>Espace Sud et la Société Martiniquaise des Eaux - SME vous remercient de votre compréhension.</p>
Diamant	Allée Acacias	2023-02-27 06:00:00-04	2023-03-01 17:00:00-04	14,483122	-61,010123	<p>[LAVAGE de RESERVOIR // DIAMANT]</p> <p>La Société Martiniquaise des Eaux informe les abonnés que pour garantir la qualité de l'eau distribuée, le lavage du Réservoir ANCINEL est programmé le :</p> <p>MARDI 28 FEVRIER 2023</p> <p>L'alimentation en eau potable sera donc interrompue, durant cette journée, pour les quartiers ci-dessous.</p> <p>Aussi, pour certaines habitations, des perturbations sont possibles dès la veille au soir.</p> <p>Ancinel</p> <p>La SME met tout en œuvre afin de limiter l'impact de ces travaux.</p> <p>Espace SUD et la Société Martiniquaise des Eaux - SME remercient les abonnés concernés de leur compréhension.</p>

7 | Annexes

Ville	Zone identifiée	Début	Fin	Latitude	Longitude	Message
Vauclin	Bellevue-Pointe Faula-Macabou	2023-02-27 06:00:00-04	2023-02-27 17:00:00-04	14,54486291	-60,83362118	<p>[CASSE //VAUCLIN]</p> <p>En raison d'une casse sur le réseau du quartier Bel Air, la distribution en eau potable connaît des perturbations voire des interruptions pour les quartiers suivants :</p> <p>Lotissement Bel Air – La Broue</p> <p>Les interventions sont en cours. Le retour à la normale se fera en début d'après-midi.</p> <p>Espace Sud et la Société Martiniquaise des Eaux - SME vous remercient de votre compréhension.</p>
Trinité	Bassignac Sud-Desforts-Fonds Galion	2023-02-27 06:00:00-04	2023-02-27 17:00:00-04	14,71314385	-60,97109473	<p>[LAVAGE de RESERVOIR // TRINITE]</p> <p>La Société Martiniquaise des Eaux informe les abonnés que pour garantir la qualité de l'eau distribuée, le lavage du Réservoir Petit Galion est programmé le :</p> <p>LUNDI 27 FEVRIER 2023</p> <p>L'alimentation en eau potable sera donc interrompue, durant cette journée, pour les quartiers ci-dessous.</p> <p>Aussi, pour certaines habitations, des perturbations sont possibles dès la veille au soir.</p> <p>Grand Galion - Gergault - Petit Galion - Bois Neuf - Fond Galion</p> <p>La SME met tout en œuvre afin de limiter l'impact de ces travaux.</p> <p>Cap Nord et la Société Martiniquaise des Eaux - SME remercient les abonnés concernés de leur compréhension.</p>
Rivière-Pilote	Josseaud-Fonds Mulatres	2023-02-22 21:00:00-04	2023-02-23 20:00:00-04	14,53209628	-60,87760157	<p>[CASSE // RIVIERE-PILOTE]</p> <p>En raison d'une casse sur le réseau du réservoir MORNE WAN, la distribution en eau potable sera interrompue à compter de 22h00 ce mercredi, pour les quartiers suivants :</p> <p>Josseaud, Canarie Casse, Passié, Rollin, Chemin des morts</p> <p>Une recherche de fuite est programmée demain matin, jeudi. Le retour à la normale sera confirmé demain en cours de journée.</p> <p>Espace Sud et la Société Martiniquaise des Eaux - SME vous remercient de votre compréhension.</p>

7 | Annexes

Ville	Zone identifiée	Début	Fin	Latitude	Longitude	Message
Marin	Cap Macre	2023-02-22 08:00:00-04	2023-02-22 20:00:00-04	14,4756031	-60,8364049	<p>[CASSE // MARIN]</p> <p>En raison d'une casse sur le réseau du réservoir CAP MARIN, la distribution en eau potable connaît des perturbations voire des interruptions pour les quartiers suivants :</p> <p>Cap Marin - Cap Macré - Cap Beauchene</p> <p>La réparation est en cours, ce mercredi matin. Le retour à la normale est prévu en cours de journée.</p> <p>Espace Sud et la Société Martiniquaise des Eaux - SME vous remercient de votre compréhension.</p>
Vauclin	1303 Morne Courbaril	2023-02-22 08:00:00-04	2023-02-22 20:00:00-04	14,60097976	-60,88593844	<p>[CASSE // VAUCLIN]</p> <p>En raison d'une casse sur le réseau du réservoir Beaujolais, la distribution en eau potable connaît des perturbations voire des interruptions pour les quartiers suivants :</p> <p>Beaujolais - La Carrière - La Dodo - Pérette - Pérou - Escarvail - Fond Debasce</p> <p>La réparation est en cours, ce mercredi matin. Le retour à la normale est prévu en cours de journée.</p> <p>Espace Sud et la Société Martiniquaise des Eaux - SME vous remercient de votre compréhension.</p>
Sainte-Luce	Montravail	2023-02-20 10:00:00-04	2023-02-20 20:00:00-04	14,495117	-60,930525	<p>[CASSE // SAINTE-LUCE]</p> <p>En raison d'une casse sur le réseau du réservoir EPINAY, la distribution d'eau potable connaît des perturbations voire des interruptions pour les quartiers suivants :</p> <p>Volcart - Montravail - Route des Bambous</p> <p>Une intervention a été menée ce lundi. Le retour à la normale se fait progressivement.</p> <p>Espace Sud et la Société Martiniquaise des Eaux - SME vous remercient de votre compréhension.</p>
Anses-d'Arlet	Morne Bigot	2023-02-16 19:00:00-04	2023-02-17 13:00:00-04	14,5137413	-61,0671314	<p>[CASSE // TROIS-ILETS - ANSES D'ARLETS]</p> <p>En raison d'une casse sur le réseau au quartier Morne Bigot, la distribution en eau potable est interrompue pour les quartiers suivants :</p> <p>* Morne Bigot - Gallochat - Anse Dufour</p> <p>L'intervention est programmée demain, vendredi matin. Le retour à la normale est prévu en fin de matinée.</p>

7 | Annexes

Ville	Zone identifiée	Début	Fin	Latitude	Longitude	Message
						Espace Sud et la SME vous remercient de votre compréhension.
Sainte-Luce	Cité Morne Pavillon	2023-02-16 06:00:00-04	2023-02-16 17:00:00-04	14,4681599	-60,9352996	<p>[CASSE // SAINTE-LUCE]</p> <p>En raison d'une casse sur le réseau de Gros-Raisin, la distribution d'eau potable connaît des perturbations voire des interruptions pour les quartiers suivants :</p> <p>Gros-Raisin - Cité Pavillon</p> <p>Les interventions sont en cours. Le retour à la normale est prévu en début d'après-midi.</p> <p>Espace Sud et la Société Martiniquaise des Eaux - SME vous remercient de votre compréhension.</p>
Vauclin	Rue René Cassin	2023-02-16 06:00:00-04	2023-02-16 17:00:00-04	14,542966	-60,837213	<p>[CASSE // VAUCLIN]</p> <p>En raison d'une casse sur le réseau du Bourg, la distribution d'eau potable connaît des perturbations voire des interruptions pour les quartiers suivants :</p> <p>Bourg du Vauclin</p> <p>Les interventions sont en cours. Le retour à la normale est prévu en cours d'après-midi.</p> <p>Espace Sud et la Société Martiniquaise des Eaux - SME vous remercient de votre compréhension.</p>
François	Morne-Pitault-Morne Serpent-Belle Ame	2023-02-16 06:00:00-04	2023-02-16 17:00:00-04	14,60390941	-60,94478732	<p>[CASSE // FRANCOIS - LAMENTIN]</p> <p>En raison d'une casse sur le réseau, la distribution en eau potable est interrompue pour les quartiers suivants :</p> <p>Belle-Ame - Morne Pitault - Casse-cou - Trois Pitons</p> <p>L'intervention est en cours. Le retour à la normale est prévu en cours d'après-midi.</p> <p>Espace Sud et la SME vous remercient de votre compréhension.</p>

7 | Annexes

Ville	Zone identifiée	Début	Fin	Latitude	Longitude	Message
Sainte-Luce	Montravail	2023-02-15 17:00:00-04	2023-02-16 06:00:00-04	14,495117	-60,930525	<p>[CASSE // SAINTE-LUCE]</p> <p>En raison d'une casse sur le réseau d'adduction alimentant le réservoir d'EPINAY, la distribution d'eau potable connaît des perturbations voire des interruptions pour les quartiers suivants :</p> <p>* Epinay - Volcart - Montravail - Bellay - Trou Diable - Petit Fond</p> <p>Les interventions sont en cours. Le retour à la normale est prévu en cours de soirée.</p> <p>Espace Sud et la Société Martiniquaise des Eaux - SME vous remercient de votre compréhension.</p>
Sainte-Luce	L'Epinay-Trou Diable Au	2023-02-15 17:00:00-04	2023-02-16 06:00:00-04	14,48517346	-60,91696811	<p>[CASSE // SAINTE-LUCE]</p> <p>En raison d'une casse sur le réseau d'adduction alimentant le réservoir d'EPINAY, la distribution d'eau potable connaît des perturbations voire des interruptions pour les quartiers suivants :</p> <p>Epinay - Volcart - Montravail - Bellay - Trou Diable - Petit Fond</p> <p>Les interventions sont en cours. Le retour à la normale est prévu en cours de soirée.</p> <p>Espace Sud et la Société Martiniquaise des Eaux - SME vous remercient de votre compréhension.</p>
Vauclin	Voie Communale De Cadette	2023-02-15 06:00:00-04	2023-02-18 17:00:00-04	14,5639184	-60,8686897	<p>[LAVAGE de RESERVOIR // VAUCLIN]</p> <p>La Société Martiniquaise des Eaux informe les abonnés que pour garantir la qualité de l'eau distribuée, le lavage du Réservoir du DUNOYER-CADETTE est programmé le : JEUDI 16 FEVRIER 2023</p> <p>L'alimentation en eau potable sera donc interrompue, durant cette journée, pour les quartiers ci-dessous.</p> <p>Aussi, pour certaines habitations, des perturbations sont possibles dès la veille au soir.</p> <p>Dunoyer - Morne Carrière - Boé - la Humbert -La Haut - Cadette - Union - Grande Case</p> <p>La SME met tout en œuvre afin de limiter l'impact de ces travaux.</p> <p>Espace SUD et la Société Martiniquaise des Eaux - SME remercient les abonnés concernés de leur compréhension.</p>

7 | Annexes

Ville	Zone identifiée	Début	Fin	Latitude	Longitude	Message
Anses-d'Arlet	Morne Bigot	2023-02-14 06:00:00-04	2023-02-17 17:00:00-04	14,5137413	-61,0671314	<p>[LAVAGE de RESERVOIR // ANSES-D'ARLET]</p> <p>La Société Martiniquaise des Eaux informe les abonnés que pour garantir la qualité de l'eau distribuée, le lavage du Réservoir MORNE BIGOT est programmé le :</p> <p>MERCREDI 15 FEVRIER 2023</p> <p>L'alimentation en eau potable sera donc interrompue, durant cette journée, pour les quartiers ci-dessous.</p> <p>Aussi, pour certaines habitations, des perturbations sont possibles dès la veille au soir.</p> <p>Morne d'Orange – La Plaine – Cerise – Pagerie – Mapou – Morne Mathurin – Cassière – Passe Montemps</p> <p>La SME met tout en œuvre afin de limiter l'impact de ces travaux.</p> <p>Espace Sud et la Société Martiniquaise des Eaux - SME remercient les abonnés concernés de leur compréhension.</p>
Rivière-Salée	Guinée Fleury-Desmarinières-La Thoraille	2023-02-13 17:00:00-04	2023-02-14 18:26:00-04	14,5236748	-60,93250104	<p>[CASSE // SAINTE-LUCE - RIVIERE-SALEE - RIVIERE-PILOTE]</p> <p>En raison d'une casse sur le réseau d'adduction alimentant le réservoir d'EPINAY, la distribution d'eau potable connaît des perturbations voire des interruptions pour les quartiers suivants :</p> <p>SAINTE-LUCE : Epinay Ti coin - Morne Honoré - Epinay bas - Bristol - Grand Fleur - Bonne Terre - Morne Désir - La Cafetière - la Débat - Lafite - Volcart - Coton - Montravail - Bellay - Bastopole - Morne Vent - Hoblot - Jacques - La Croix - Morne des Pères - Délivry - Fond Moulin - Saint Gaule</p> <p>RIVIERE-SALEE : Guinée Fleury - Pain Bis - Dédé Massy - Massonville - La Dufresne</p> <p>RIVIERE-PILOTE : Coulange / La Borel</p> <p>Les interventions sont en cours. Le retour à la normale est prévu en cours de journée.</p> <p>Espace Sud et la Société Martiniquaise des Eaux - SME vous remercient de votre compréhension.</p>

7 | Annexes

Ville	Zone identifiée	Début	Fin	Latitude	Longitude	Message
Rivière-Pilote	Coulanges	2023-02-13 17:00:00-04	2023-02-14 18:24:00-04	14,5253978	-60,9111618	<p>[CASSE // SAINTE-LUCE - RIVIERE-SALEE - RIVIERE-PILOTE]</p> <p>En raison d'une casse sur le réseau d'adduction alimentant le réservoir d'EPINAY, la distribution d'eau potable connaît des perturbations voire des interruptions pour les quartiers suivants :</p> <p>SAINTE-LUCE : Epinay Ti coin - Morne Honoré - Epinay bas - Bristol - Grand Fleur - Bonne Terre - Morne Désir - La Cafetière - la Débat - Lafite - Volcart - Coton - Montravail - Bellay - Bastopole - Morne Vent - Hoblot - Jacques - La Croix - Morne des Pères - Délivry - Fond Moulin - Saint Gaule</p> <p>RIVIERE-SALEE : Guinée Fleury - Pain Bis - Dédé Massy - Massonville - La Dufresne</p> <p>RIVIERE-PILOTE : Coulange / La Borel</p> <p>Les interventions sont en cours. Le retour à la normale est prévu en cours de journée.</p> <p>Espace Sud et la Société Martiniquaise des Eaux - SME vous remercient de votre compréhension.</p>
Sainte-Luce	L'Epinay-Trou Diable	Au 2023-02-13 16:00:00-04	2023-02-14 18:00:00-04	14,48517346	-60,91696811	<p>[CASSE // SAINTE-LUCE - RIVIERE-SALEE - RIVIERE-PILOTE]</p> <p>En raison d'une casse sur le réseau d'adduction alimentant le réservoir d'EPINAY, la distribution d'eau potable connaît des perturbations voire des interruptions pour les quartiers suivants :</p> <p>SAINTE-LUCE : Epinay Ti coin - Morne Honoré - Epinay bas - Bristol - Grand Fleur - Bonne Terre - Morne Désir - La Cafetière - la Débat - Lafite - Volcart - Coton - Montravail - Bellay - Bastopole - Morne Vent - Hoblot - Jacques - La Croix - Morne des Pères - Délivry - Fond Moulin - Saint Gaule</p> <p>RIVIERE-SALEE : Guinée Fleury - Pain Bis - Dédé Massy - Massonville - La Dufresne</p> <p>RIVIERE-PILOTE : Coulange / La Borel</p> <p>Les interventions sont en cours. Le retour à la normale est prévu en cours de journée.</p> <p>Espace Sud et la Société Martiniquaise des Eaux - SME vous remercient de votre compréhension.</p>

7 | Annexes

Ville	Zone identifiée	Début	Fin	Latitude	Longitude	Message
François	Morne Acajou Sud	2023-02-13 06:00:00-04	2023-02-15 17:00:00-04	14,5787786	-60,9070437	[LAVAGE de RESERVOIR // FRANCOIS] La Société Martiniquaise des Eaux informe les abonnés que pour garantir la qualité de l'eau distribuée, le lavage du Réservoir MORNE-ACAJOU est programmé le : LUNDI 13 FEVRIER 2023 L'alimentation en eau potable sera donc interrompue, durant cette journée, pour les quartiers ci-dessous. Aussi, pour certaines habitations, des perturbations sont possibles dès la veille au soir. Morne Acajou - Thibault - Montao - La Francisque - La Dumaine – Bossou La SME met tout en œuvre afin de limiter l'impact de ces travaux. Espace Sud et la Société Martiniquaise des Eaux - SME remercient les abonnés concernés de leur compréhension.
Marin	Fouquette	2023-02-13 06:00:00-04	2023-02-14 17:00:00-04	14,4764488	-60,8596637	[LAVAGE de RESERVOIR // MARIN] La Société Martiniquaise des Eaux informe les abonnés que pour garantir la qualité de l'eau distribuée, le lavage du Réservoir MORNE-COUBARIL 2 est programmé le : * MARDI 14 FEVRIER 2023 L'alimentation en eau potable sera donc interrompue, durant cette journée, pour les quartiers ci-dessous. Aussi, pour certaines habitations, des perturbations sont possibles dès la veille au soir. Morne Vent - la Huvet - Petit Trou - La Berry - Morne Courbaril - Fond Gens Libre La Vierge - Fouquette - Pérou - Morne Sulpice - Fond Débasse La SME met tout en œuvre afin de limiter l'impact de ces travaux. Espace Sud et la Société Martiniquaise des Eaux - SME remercient les abonnés concernés de leur compréhension.
Rivière-Pilote	Quartier Baudelle	2023-02-13 06:00:00-04	2023-02-14 00:00:00-04	14,5191025	-60,9016668	[PERTURBATIONS // RIVIERE-PILOTE] En raison d'un dysfonctionnement sur le pompage qui alimente le réservoir Morne Roche, la distribution en eau potable connaît des perturbations voire des interruptions pour ces quartiers : * Concorde - La Mauny - Baudelle - Préfontaine - Mayol - Chevalier - Faubourg - Schoelcher - Ravine Acajou -Morne Roches -Petit Cocon Les interventions sont en cours. Le retour à la normale se fera progressivement en cours de soirée, le temps du remplissage du réservoir. Espace Sud et la SME vous remercient de votre compréhension.

7 | Annexes

Ville	Zone identifiée	Début	Fin	Latitude	Longitude	Message
Ducos	Petite Cocotte	2023-02-13 06:00:00-04	2023-02-13 17:00:00-04	14,5749394	-60,9946632	[TRAVAUX // DUCOS] Le Président de L'Espace sud et la SME informent les abonnés qu'en raison des travaux de raccordement d'un équipement hydraulique sur le réseau d'eau potable au quartier CHAMPIGNY, la distribution en eau potable sera interrompue : LUNDI 13 FEVRIER 2023 Cocotte - Champigny Le retour à la normale se fera en début d'après-midi. La SME met tout en œuvre afin de limiter l'impact de ces travaux. L'Espace Sud et la Société Martiniquaise des Eaux - SME remercient les abonnés concernés de leur compréhension.
Sainte-Anne	Avenue Jean Marie Tjibaou	2023-02-12 16:00:00-04	2023-02-12 22:00:00-04	14,4349268	-60,8816805	[CASSE //SAINTE-ANNE] En raison d'une casse sur le réseau du Bourg, la distribution en eau potable connaît des perturbations voire des interruptions pour ce secteur : *Bourg L'intervention est en cours. Le retour à la normale se fera en cours de soirée. Espace Sud et la SME vous remercient de votre compréhension.
Rivière-Pilote	Morne Roche-Prefontaine-Morne Honore	2023-02-10 18:00:00-04	2023-02-11 10:00:00-04	14,5225665	-60,921711	[PERTURBATIONS // RIVIERE PILOTE] En raison d'un dysfonctionnement sur le pompage qui alimente le réservoir Morne Roche, la distribution en eau potable connaît des perturbations voire des interruptions pour ces quartiers : * Concorde - La Mauny - Baudelle - Préfontaine - Mayol - Chevalier - Faubourg - Schoelcher - Ravine Acajou -Morne Roches -Petit Cocon Les investigations sont en cours. Le retour à la normale ne peut être défini à ce stade. Espace Sud et la SME vous remercient de votre compréhension.
Robert	Bois Neuf-Mansarde-Leconte	2023-02-10 10:00:00-04	2023-02-10 20:00:00-04	14,6753	-60,94144	[CASSE //ROBERT] En raison d'une casse sur le réseau du quartier Mansarde Catalogne, la distribution en eau potable connaît des perturbations voire des interruptions pour ce quartier. Une intervention est en cours. Le retour à la normale se fera en cours de journée. CAP Nord Martinique et la Société Martiniquaise des Eaux - SME vous remercient de votre compréhension.<

7 | Annexes

Ville	Zone identifiée	Début	Fin	Latitude	Longitude	Message
Vauclin	1354 Chemin Rural De Cocotte	2023-02-10 10:00:00-04	2023-02-10 20:00:00-04	14,56107703	-60,8669327	<p>[CASSE //VAUCLIN]</p> <p>En raison d'une casse sur le réseau du quartier COCOTTE, la distribution en eau potable connaît des perturbations voire des interruptions pour ce quartier.</p> <p>Une intervention est en cours. Le retour à la normale se fera en cours de journée.</p> <p>Espace Sud et la SME vous remercient de votre compréhension.</p>
Sainte-Luce	Cité Morne Pavillon	2023-02-10 07:00:00-04	2023-02-10 20:00:00-04	14,4681599	-60,9352996	<p>[CASSE //SAINTE-LUCE] En raison d'une casse sur le réseau du réservoir Morne des Pères, la distribution en eau potable connaît des perturbations voire des interruptions pour les quartiers suivants : * Morne des Pères - La Deville - Pavillon - * Morne des Pères - La Deville - Pavillon - allée Mangot, Deville, cité ti Mare, Jacques , Frangipaniers Les interventions sont en cours.Le retour à la normale se fera en cours de journée.</p> <p>Espace Sud et la SME vous remercient de votre compréhension.</p>
Trinité	Quartier Desforts	2023-02-09 07:51:00-04	2023-02-09 17:00:00-04	14,71808732	-60,97126555	<p>[CASSE //TRINITE - GROS-MORNE]</p> <p>En raison d'une casse sur le réseau au quartier Desfort, la distribution en eau potable connaît des perturbations voire des interruptions pour les quartiers suivants :</p> <p>* Desfort - Birot</p> <p>Les interventions sont en cours. Le retour à la normale se fera en cours d'après-midi.</p> <p>CAP Nord Martinique et la Société Martiniquaise des Eaux - SME vous remercient de votre compréhension.</p>
François	Morne Pitault	2023-02-09 07:00:00-04	2023-02-09 09:30:00-04	14,6243891	-60,9448473	<p>[CASSE // FRANCOIS]</p> <p>En raison d'une casse sur le réseau au quartier Morne Pitault, la distribution en eau potable connaît des perturbations voire des interruptions pour les quartiers suivants :</p> <p>Morne Pitault : Chemin Luc</p> <p>Les interventions sont en cours.</p> <p>Le retour à la normale se fera en cours de matinée.</p> <p>Espace Sud et la Société Martiniquaise des Eaux - SME vous remercient de votre compréhension.</p>

7 | Annexes

Ville	Zone identifiée	Début	Fin	Latitude	Longitude	Message
Trinité	Pte Riviere Salee-Morne Poirier-Bellevue	2023-02-09 06:00:00-04	2023-02-09 20:00:00-04	14,73884	-60,96293	<p>[PERTURBATIONS // GROS-MORNE - TRINITE]</p> <p>En raison d'un dysfonctionnement à l'usine du Galion, la distribution en eau potable connaît des perturbations voire des interruptions pour les quartiers suivants :</p> <p>Bois Lézard - Bellevue - Res. Bèl vi - Côte D'Or - Deux Terres - Poirier - Dumaine - Bourg - Lessema - Fraîcheur 2 - Bat. Fraîcheur - Gpe PL Bagatelle - Manzèl - Res. Abricotier - Phalente Albert - Croix Blanche</p> <p>Les interventions ont été réalisées.</p> <p>Le retour à la normale se fera progressivement en cours d'après-midi, le temps du remplissage du réservoir.</p> <p>Cap Nord et la Société Martiniquaise des Eaux - SME vous remercient de votre compréhension.</p>
Saint-Esprit	Chemin Rural De Vieille Citerne	2023-02-08 06:00:00-04	2023-02-09 17:00:00-04	14,548967	-60,898007	<p>[LAVAGE de RESERVOIR // SAINT-ESPRIT]</p> <p>La Société Martiniquaise des Eaux informe les abonnés que pour garantir la qualité de l'eau distribuée, le lavage du Réservoir VIEILLE CITERNE est programmé le :</p> <p>JEUDI 09 FEVRIER 2023</p> <p>L'alimentation en eau potable sera donc interrompue, durant cette journée, pour les quartiers ci-dessous.</p> <p>Aussi, pour certaines habitations, des perturbations sont possibles dès la veille au soir.</p> <p>Vieille citerne</p> <p>La SME met tout en œuvre afin de limiter l'impact de ces travaux.</p> <p>Cap Nord et la Société Martiniquaise des Eaux - SME remercient les abonnés concernés de leur compréhension.</p>
Saint-Esprit	Bourg-La Ferme	2023-02-07 06:00:00-04	2023-02-08 17:00:00-04	14,56341662	-60,94117591	<p>[LAVAGE de RESERVOIR // SAINT-ESPRIT]</p> <p>La Société Martiniquaise des Eaux informe les abonnés que pour garantir la qualité de l'eau distribuée, le lavage du Réservoir MORNE LAVALEUR est programmé le :</p> <p>MERCREDI 08 FEVRIER 2023</p> <p>L'alimentation en eau potable sera donc interrompue, durant cette journée, pour les quartiers ci-dessous.</p> <p>Aussi, pour certaines habitations, des perturbations sont possibles dès la veille au soir.</p> <p>Morne Lavaleur – La Pignol – Providence – Solitude – Gueydon – Bois Michel – La Carreau – Petit Fond – Nicolas – Morne Vent - Duchatel</p> <p>La SME met tout en œuvre afin de limiter l'impact de ces travaux.</p> <p>Espace Sud et la Société Martiniquaise des Eaux - SME remercient les abonnés concernés de leur compréhension.</p>

7 | Annexes

Ville	Zone identifiée	Début	Fin	Latitude	Longitude	Message
Trois-Îlets	10 Rue Des Citronniers	2023-02-06 06:00:00-04	2023-02-08 17:00:00-04	14,537824	-61,036821	[LAVAGE de RESERVOIR // TROIS-ÎLETS] La Société Martiniquaise des Eaux informe les abonnés que pour garantir la qualité de l'eau distribuée, le lavage du Réservoir GRAND-MAISON est programmé le : MARDI 07 FEVRIER 2023 L'alimentation en eau potable sera donc interrompue, durant cette journée, pour les quartiers ci-dessous. Aussi, pour certaines habitations, des perturbations sont possibles dès la veille au soir. (*Grand Maison) – Fond Mulâtre – La Beaufond – La Ferme – Concorde - Lerytz La SME met tout en œuvre afin de limiter l'impact de ces travaux. Espace Sud et la Société Martiniquaise des Eaux - SME remercient les abonnés concernés de leur compréhension.
Anses-d'Arlet	Allée Des Raisiniers	2023-02-05 06:00:00-04	2023-02-07 17:00:00-04	14,507474	-61,08743	[LAVAGE de RESERVOIR // ANSES D'ARLET] La Société Martiniquaise des Eaux informe les abonnés que pour garantir la qualité de l'eau distribuée, le lavage du Réservoir FOND FLEURY est programmé le : LUNDI 06 FEVRIER 2023 L'alimentation en eau potable sera donc interrompue, durant cette journée, pour les quartiers ci-dessous. Aussi, pour certaines habitations, des perturbations sont possibles dès la veille au soir. Fond Fleury – La Croix – Palmiste – Morne Blanc – Guamalon – Longuet – Fond Requiem – La Mélise – Saint Charles – Petit Léopard La SME met tout en œuvre afin de limiter l'impact de ces travaux. Espace Sud et la Société Martiniquaise des Eaux - SME remercient les abonnés concernés de leur compréhension.
Robert	Chemin Fond Nicolas 6	2023-02-03 06:00:00-04	2023-02-03 17:00:00-04	14,637359	-60,946765	[CASSE //ROBERT] En raison d'une casse sur le réseau du quartier Fond Nicolas, la distribution en eau potable connaît des perturbations voire des interruptions pour les quartiers suivants : Four à Chaux - Zone d'Activités de la Semair - Pointe Champomont Les interventions sont en cours. Le retour à la normale se fera en cours d'après-midi. Cap Nord et la Société Martiniquaise des Eaux - SME vous remercient de votre compréhension.
Saint-Esprit	Bourg-La Ferme	2023-02-02 06:00:00-04	2023-02-02 17:00:00-04	14,56341662	-60,94117591	[CASSE // SAINT-ESPRIT] En raison d'une casse sur le réseau du Bourg, la distribution en eau potable connaît des perturbations voire des interruptions pour les quartiers suivants : Bourg Les interventions sont en cours. Le retour à la normale se fera en cours d'après-midi. Espace Sud et la Société

7 | Annexes

Ville	Zone identifiée	Début	Fin	Latitude	Longitude	Message
						Martiniquaise des Eaux - SME vous remercient de votre compréhension.
Ducos	Bac	2023-02-02 06:00:00-04	2023-02-02 17:00:00-04	14,59269788	-60,98162529	[CASSE // DUCOS-LAMENTIN] En raison d'une casse sur le réseau du quartier Bac Coco, la distribution en eau potable connaît des perturbations voire des interruptions pour les quartiers suivants : Bac Coco - Bac - La Salette - Fénélon - Carrère Les interventions sont en cours. Le retour à la normale se fera en cours d'après-midi. Espace Sud et la Société Martiniquaise des Eaux - SME vous remercient de votre compréhension.
Robert	Fonds Nicolas	2023-02-01 06:00:00-04	2023-03-03 17:00:00-04	14,6412378	-60,9481133	[LAVAGE de RESERVOIR // ROBERT] La Société Martiniquaise des Eaux informe les abonnés que pour garantir la qualité de l'eau distribuée, le lavage du Réservoir FOND NICOLAS est programmé le : JEUDI 02 FEVRIER 2023 L'alimentation en eau potable sera donc interrompue, durant cette journée, pour les quartiers ci-dessous. Aussi, pour certaines habitations, des perturbations sont possibles dès la veille au soir. Four à Chaux – Zone d'Activités de la Semair – Pointe Champomont La SME met tout en œuvre afin de limiter l'impact de ces travaux. Cap Nord et la Société Martiniquaise des Eaux - SME remercient les abonnés concernés de leur compréhension.
François	Rue Perrinon	2023-02-01 06:00:00-04	2023-02-01 20:00:00-04	14,6149915	-60,9049479	[CASSE // FRANCOIS] En raison d'une casse sur le réseau du quartier Monerot, la distribution en eau potable connaît des perturbations voire des interruptions pour les quartiers suivants : Monerot - Beaujolais - Pérette - Petit Campêche - Petit Pérou - Morne Pérou - La Carrière - La Lucette - Pacquemar - Roblin - Sucrière - Chamfleury - Bourg - Pointe Faula - Petite Grenade - Château Paille – Sigy - Dunoyer - Morne Carrière - Boé - la Humbert - La Haut - Cadette - Union - Grande Case - La Montagne - Cocotte - Fond Zami - Bel Air - Coulée d'Or - Anse Felder – Placide - Macabou - Malvaut - Morne Carrière - Cap Goujon - Rivière Moquette- Morne Escarvaille - Plaisance - Morne Firmin - Wan - La Neveu – Lanticq - Placide - Ravine Plate - La Montagne - Fond Hubert - Belle Etoile - Sigy - Les Hauts de Sigy Les interventions sont en cours. Le retour à la normale se fera progressivement en début de soirée. Espace Sud et la Société

7 | Annexes

Ville	Zone identifiée	Début	Fin	Latitude	Longitude	Message
						Martiniquaise des Eaux - SME vous remercient de votre compréhension.
Trinité	863 Chemin De La Pointe Marcussy	2023-01-31 06:00:00-04	2023-02-02 17:00:00-04	14,73484116	-60,94360558	<p>[LAVAGE de RESERVOIR // TRINITE]</p> <p>La Société Martiniquaise des Eaux informe les abonnés que pour garantir la qualité de l'eau distribuée, le lavage du Réservoir BEAUSEJOUR 1 est programmé le :</p> <p>MERCREDI 1er FEVRIER 2023</p> <p>L'alimentation en eau potable sera donc interrompue, durant cette journée, pour les quartiers ci-dessous.</p> <p>Aussi, pour certaines habitations, des perturbations sont possibles dès la veille au soir.</p> <p>La Moïse – Fleur d'Epée – Raisinier – Anse Belgrade – Beauséjour – Pointe Marcussy – Anse Bellune</p> <p>La SME met tout en œuvre afin de limiter l'impact de ces travaux.</p> <p>Cap Nord et la Société Martiniquaise des Eaux - SME remercient les abonnés concernés de leur compréhension.</p>
François	Pointe Cerisier	2023-01-31 06:00:00-04	2023-01-31 13:00:00-04	14,5922247	-60,871289	<p>[CASSE // FRANCOIS]</p> <p>En raison d'une casse sur le réseau du quartier Cap-est, la distribution en eau potable connaît des perturbations voire des interruptions pour les quartiers suivants :</p> <p>Cap-est – Pointe Jacob</p> <p>Les interventions sont en cours.</p> <p>Le retour à la normale se fera en début d'après-midi.</p> <p>Espace Sud et la Société Martiniquaise des Eaux - SME vous remercient de votre compréhension.</p>
Ducos	N5	2023-01-30 08:00:00-04	2023-01-30 17:00:00-04	14,5763266	-60,9854002	<p>[CASSE // DUCOS]</p> <p>En raison d'une casse sur le réseau du quartier Champigny, la distribution en eau potable connaît des perturbations voire des interruptions pour les quartiers suivants :</p> <p>* Champigny</p> <p>Les interventions sont en cours, ce matin.</p> <p>Le retour à la normale se fera en cours d'après-midi</p> <p>Espace Sud et la Société</p>

7 | Annexes

Ville	Zone identifiée	Début	Fin	Latitude	Longitude	Message
						Martiniquaise des Eaux - SME vous remercient de votre compréhension.
Trinité	Chemin De Cosmy	2023-01-30 06:00:00-04	2023-02-01 17:00:00-04	14,755104	-60,96826	<p>[LAVAGE de RESERVOIR // TRINITE]</p> <p>La Société Martiniquaise des Eaux informe les abonnés que pour garantir la qualité de l'eau distribuée, le lavage du Réservoir MORNE FIGUE est programmé le :</p> <p>MARDI 31 JANVIER 2023</p> <p>L'alimentation en eau potable sera donc interrompue, durant cette journée, pour les quartiers ci-dessous.</p> <p>Aussi, pour certaines habitations, des perturbations sont possibles dès la veille au soir.</p> <p>Morne Figue – Cosmy – Morne Congo</p> <p>La SME met tout en œuvre afin de limiter l'impact de ces travaux.</p> <p>Cap Nord et la Société Martiniquaise des Eaux - SME remercient les abonnés concernés de leur compréhension.</p>
Sainte-Anne	Le Marin	2023-01-30 06:00:00-04	2023-02-01 15:00:00-04	14,4330061	-60,8450575	<p>[TRAVAUX // SAINTE-ANNE]</p> <p>Le Président de l'ESPACE SUD et la SME informent les abonnés qu'en raison de travaux de raccordement sur le réseau d'adduction du Marin, la distribution en eau potable connaîtra des perturbations voire des interruptions :</p> <p>* MARDI 31 JANVIER 2023</p> <p>Quartiers concernés : Les Salines – Baie des Anglais</p> <p>Le retour à la normale se fera progressivement jusqu'au lendemain, mercredi 1er février 2023.</p> <p>La SME met tout en oeuvre afin de limiter l'impact de ces travaux.</p> <p>L'ESPACE SUD et la SME remercient les abonnés concernés de leur compréhension.</p>

7 | Annexes

Ville	Zone identifiée	Début	Fin	Latitude	Longitude	Message
Marin	Cap Macre	2023-01-30 06:00:00-04	2023-02-01 15:00:00-04	14,4756031	-60,8364049	<p>[TRAVAUX // SAINTE-ANNE]</p> <p>Le Président de l'ESPACE SUD et la SME informent les abonnés qu'en raison de travaux de raccordement sur le réseau d'adduction du Marin, la distribution en eau potable connaîtra des perturbations voire des interruptions :</p> <p>* MARDI 31 JANVIER 2023</p> <p>Quartiers concernés : Les Salines – Baie des Anglais</p> <p>Le retour à la normale se fera progressivement jusqu'au lendemain, mercredi 1er février 2023.</p> <p>La SME met tout en oeuvre afin de limiter l'impact de ces travaux.</p> <p>L'ESPACE SUD et la SME remercient les abonnés concernés de leur compréhension.</p>
Trois-Îlets	La Plaine	2023-01-30 06:00:00-04	2023-01-30 17:00:00-04	14,5375643	-61,0588874	<p>[CASSE // TROIS-ÎLETS]</p> <p>En raison d'une casse sur le réseau du quartier La Plaine, la distribution en eau potable connaît des perturbations voire des interruptions pour les quartiers suivants :</p> <p>• La Plaine, Morne Bigot</p> <p>Les interventions sont en cours, ce matin.</p> <p>Le retour à la normale se fera en cours d'après-midi</p> <p>Espace Sud et la Société Martiniquaise des Eaux - SME vous remercient de votre compréhension.</p> <p>Trois-Îlets, Martinique</p>
Saint-Esprit	Bourg-La Ferme	2023-01-30 06:00:00-04	2023-01-30 17:00:00-04	14,56341662	-60,94117591	<p>[CASSE // SAINT-ESPRIT]</p> <p>En raison d'une casse sur le réseau du Bourg, la distribution en eau potable connaît des perturbations voire des interruptions pour les quartiers suivants :</p> <p>Bourg du Saint-Esprit (sauf Hôpital)</p> <p>Les interventions sont en cours.</p> <p>Le retour à la normale se fera en cours d'après-midi.</p> <p>Espace Sud et la Société Martiniquaise des Eaux - SME vous remercient de votre compréhension.</p>
Rivière-Salée	Bourg-La Laugier	2023-01-30 06:00:00-04	2023-01-30 17:00:00-04	14,52227997	-60,97982876	<p>[CASSE // RIVIERE-SALEE]</p> <p>En raison d'une casse sur le réseau du Bourg, la distribution en eau potable connaît des perturbations voire des interruptions pour les quartiers suivants :</p> <p>Bourg de Rivière-Salée (dont collège)</p> <p>Les interventions sont en cours.</p> <p>Le retour à la normale se fera en début d'après-midi.</p> <p>Espace Sud et la Société Martiniquaise des Eaux - SME vous remercient de votre compréhension.</p>

7 | Annexes

Ville	Zone identifiée	Début	Fin	Latitude	Longitude	Message
Trois-Îlets	La Plaine	2023-01-25 11:42:00-04	2023-01-25 17:00:00-04	14,5375643	-61,0588874	<p>[PERTURBATIONS// TROIS-ILETS - ANSES D'ARLETS]</p> <p>En raison d'un dysfonctionnement sur le pompage d'alimentation en eau du réservoir Morne Bigot, la distribution en eau potable connaît des perturbations voire des interruptions pour les secteurs suivants :</p> <p>*Morne Bigot - Morne d'Orange - La Plaine - Cerise - Pagerie - Mapou - Morne Mathurin - Cassière - Passe Montemps</p> <p>L'intervention a été réalisée, ce mercredi matin. Le retour à la normale se fait progressivement, le temps du remplissage du réservoir.</p> <p>Espace Sud et la Société Martiniquaise des Eaux - SME vous remercient de votre compréhension</p>
Vauclin	Residence Hibiscus-Sigy	2023-01-25 06:00:00-04	2023-01-26 17:00:00-04	14,5429294	-60,8458862	<p>[LAVAGE de RESERVOIR // VAUCLIN]</p> <p>La Société Martiniquaise des Eaux informe les abonnés que pour garantir la qualité de l'eau distribuée, le lavage du Réservoir MORNE ESCARVILLE est programmé le : JEUDI 26 JANVIER 2023 L'alimentation en eau potable sera donc interrompue, durant cette journée, pour les quartiers ci-dessous.</p> <p>Aussi, pour certaines habitations, des perturbations sont possibles dès la veille au soir.</p> <p>* Cap Goujon – Rivière Moquette – Firmin – Morne Escarville – Plaisance – Morne Firmin – Wan – La Neveu – Lanticq</p> <p>La SME met tout en œuvre afin de limiter l'impact de ces travaux.</p> <p>Espace Sud et la Société Martiniquaise des Eaux - SME remercient les abonnés concernés de leur compréhension.</p>
Robert	Fonds Nicolas	2023-01-24 15:00:00-04	2023-01-26 17:00:00-04	14,6412378	-60,9481133	<p>[TRAVAUX // ROBERT]</p> <p>Le Président de CAP NORD et la SME informent les abonnés qu'en raison des travaux de renouvellement de la chambre à vannes du réservoir de FOND NICOLAS, la distribution en eau potable connaîtra des perturbations voire des interruptions :</p> <p>* JEUDI 26 JANVIER 2023 entre 8h et 15h</p> <p>* Quartiers concernés : Four à Chaux - Zone d'Activités de la Semair - Pointe Champomont</p> <p>Le retour à la normale se fera en cours d'après-midi.</p> <p>La SME met tout en œuvre afin de limiter l'impact de ces travaux.</p> <p>CAP NORD et la SME remercient les abonnés concernés de leur compréhension.</p>

7 | Annexes

Ville	Zone identifiée	Début	Fin	Latitude	Longitude	Message
Ducos	Bac	2023-01-24 08:08:00-04	2023-01-24 22:00:00-04	14,59269788	-60,98162529	
François	Morne Guillot Acajou-La	2023-01-24 07:42:00-04	2023-01-24 17:00:00-04	14,581629	-60,90684645	<p>[CASSE // FRANÇOIS]</p> <p>En raison d'une casse sur le réseau au quartier Périolat, la distribution en eau potable connaît des perturbations voire des interruptions pour les secteurs suivants :</p> <p>La Ferme</p> <p>L'intervention est en cours, ce mardi après-midi. Le retour à la normale se fera fin d'après-midi.</p> <p>Espace Sud et la Société Martiniquaise des Eaux - SME vous remercient de votre compréhension</p>
Vauclin	Bellevue-Pointe Faula-Macabou	2023-01-24 06:00:00-04	2023-01-25 17:00:00-04	14,54486291	-60,83362118	<p>[LAVAGE de RESERVOIR // VAUCLIN]</p> <p>La Société Martiniquaise des Eaux informe les abonnés que pour garantir la qualité de l'eau distribuée, le lavage du Réservoir MACABOU est programmé le :</p> <p>* MERCREDI 25 JANVIER 2023</p> <p>L'alimentation en eau potable sera donc interrompue, durant cette journée, pour les quartiers ci-dessous. Aussi, pour certaines habitations, des perturbations sont possibles dès la veille au soir.</p> <p>* Macabou — Malvaut — Morne Carrière</p> <p>La SME met tout en œuvre afin de limiter l'impact de ces travaux.</p> <p>Espace Sud et la Société Martiniquaise des Eaux - SME remercient les abonnés concernés de leur compréhension.</p>
François	La-Gillot	2023-01-23 09:00:00-04	2023-01-23 13:00:00-04	14,586614	-60,900973	<p>[CASSE // FRANÇOIS]</p> <p>En raison d'une casse sur le réseau au quartier Morne Valentin, la distribution en eau potable connaît des perturbations voire des interruptions pour les secteurs suivants :</p> <p>* Morne Valentin - La Gillot</p> <p>L'intervention est en cours. Le retour à la normale se fera en début d'après-midi.</p> <p>Espace Sud et la Société Martiniquaise des Eaux - SME vous remercient de votre compréhension</p>

7 | Annexes

Ville	Zone identifiée	Début	Fin	Latitude	Longitude	Message
Vauclin	Boulevard Louis Landa	2023-01-23 06:00:00-04	2023-01-24 17:00:00-04	14,546075	-60,836592	<p>[LAVAGE de RESERVOIR // VAUCLIN]</p> <p>La Société Martiniquaise des Eaux informe les abonnés que pour garantir la qualité de l'eau distribuée, le lavage du Réservoir BEAUJOLAIS est programmé le :</p> <p>* MARDI 24 JANVIER 2023</p> <p>L'alimentation en eau potable sera donc interrompue, durant cette journée, pour les quartiers ci-dessous.</p> <p>Aussi, pour certaines habitations, des perturbations sont possibles dès la veille au soir.</p> <p>* Beaujolais – Pérette – Petit Campêche – Petit Pérou – Morne Pérou – La Carrière – La Lucette – Pacquemar – Roblin – Sucrière – Chamfleury</p> <p>La SME met tout en œuvre afin de limiter l'impact de ces travaux.</p> <p>Espace Sud et la Société Martiniquaise des Eaux - SME remercient les abonnés concernés de leur compréhension.</p>
Vauclin	Lotissement Les Hauts De Sigy	2023-01-22 06:00:00-04	2023-01-23 17:00:00-04	14,547521	-60,853348	<p>[LAVAGE de RESERVOIR // VAUCLIN]</p> <p>La Société Martiniquaise des Eaux informe les abonnés que pour garantir la qualité de l'eau distribuée, le lavage du Réservoir SIGY est programmé le :</p> <p>LUNDI 23 JANVIER 2023</p> <p>L'alimentation en eau potable sera donc interrompue, durant cette journée, pour les quartiers ci-dessous.</p> <p>Aussi, pour certaines habitations, des perturbations sont possibles dès la veille au soir.</p> <p>* Sigy – Les Hauts de Sigy</p> <p>La SME met tout en œuvre afin de limiter l'impact de ces travaux.</p> <p>Espace Sud et la Société Martiniquaise des Eaux - SME remercient les abonnés concernés de leur compréhension.</p>
Ducos	Bac	2023-01-21 08:00:00-04	2023-01-21 20:00:00-04	14,59269788	-60,98162529	<p>[CASSE // DUCOS - LAMENTIN]</p> <p>En raison d'une casse sur le réseau au quartier Bac Coco, la distribution en eau potable connaît des perturbations voire des interruptions pour les secteurs suivants :</p> <p>* Carrère (Lamentin) - Bac - La Salette - Fénélon - Carrère</p> <p>L'intervention est en cours, ce samedi matin.</p> <p>Le retour à la normale se fera progressivement en fin d'après-midi, le temps du remplissage du réservoir.</p> <p>Espace Sud et la Société Martiniquaise des Eaux - SME vous remercient de votre compréhension.</p>

7 | Annexes

Ville	Zone identifiée	Début	Fin	Latitude	Longitude	Message
François	Mansarde Rancee	2023-01-21 08:00:00-04	2023-01-21 15:00:00-04	14,6367219	-60,9198493	<p>[CASSE // FRANÇOIS]</p> <p>En raison d'une casse sur le réseau au quartier Mansarde Rancée, la distribution en eau potable connaît des perturbations voire des interruptions pour les secteurs suivants :</p> <p>* Mansarde Rancée</p> <p>L'intervention est en cours. Le retour à la normale se fera en cours d'après-midi.</p> <p>Espace Sud et la Société Martiniquaise des Eaux - SME vous remercient de votre compréhension</p>
François	Lotissement Allée Coco	2023-01-20 06:00:00-04	2023-01-20 17:00:00-04	14,6118551	-60,9076462	<p>[CASSE // FRANÇOIS]</p> <p>En raison d'une casse sur le réseau du quartier MORNE FRANC, la distribution en eau potable connaît des perturbations voire des interruptions pour les secteurs suivants :</p> <ul style="list-style-type: none"> • Morne Acajou - Morne Valentin <p>La Gilot - Raisinier - Saint-Ange - Bontemps la Cour (St Esprit)- Morne Babet Baldara (St Esprit) -Thibaut (St Esprit) - Placide - Bois Blanc - La Roussane - Périola - La Digue - La Fontane - La Nuquette - La Manzo - La Farelle - Fond Lamy</p> <p>L'intervention est en cours. Le retour à la normale se fera en cours d'après-midi.</p> <p>Espace Sud et la Société Martiniquaise des Eaux - SME vous remercient de votre compréhension.</p>
François	Lotissement Cotonnerie La	2023-01-19 06:00:00-04	2023-01-19 15:00:00-04	14,614676	-60,908759	<p>[CASSE // FRANÇOIS]</p> <p>En raison d'une casse sur le réseau au Lotissement Cotonnerie, la distribution en eau potable connaît des perturbations voire des interruptions pour les secteurs suivants :</p> <p>Lotissement Cotonnerie</p> <p>L'intervention est en cours. Le retour à la normale se fera en début d'après-midi.</p> <p>Espace Sud et la Société Martiniquaise des Eaux - SME vous remercient de votre compréhension.</p>
François	Dumaine Nord	2023-01-18 06:00:00-04	2023-01-18 17:00:00-04	14,5930866	-60,9113466	<p>[CASSE // FRANÇOIS]</p> <p>En raison d'une casse sur le réseau au quartier Bossou, la distribution en eau potable connaît des perturbations voire des interruptions pour les secteurs suivants :</p> <p>* Bossou – Dumaine</p> <p>L'intervention est en cours. Le retour à la normale se fera en début d'après-midi.</p> <p>Espace Sud et la Société Martiniquaise des Eaux - SME vous remercient de votre compréhension.</p>

7 | Annexes

Ville	Zone identifiée	Début	Fin	Latitude	Longitude	Message
Ducos	Allée De La Lavande	2023-01-18 06:00:00-04	2023-01-18 17:00:00-04	14,5725618	-60,9491479	<p>[CASSE // DUCOS]</p> <p>En raison d'une casse sur le réseau au quartier Bac Coco, la distribution en eau potable connaît des perturbations voire des interruptions pour le secteur suivant :</p> <p>● Bac coco</p> <p>L'intervention est en cours. Le retour à la normale se fera en cours d'après-midi.</p> <p>Espace Sud et la Société Martiniquaise des Eaux - SME vous remercient de votre compréhension.</p>
Vauclin	Mallevaut	2023-01-13 14:16:00-04	2023-01-14 06:05:00-04	14,5099759	-60,8389408	<p>[CASSE // VAUCLIN - SAINTE-ANNE]</p> <p>En raison d'une casse sur le réseau d'adduction à Périolat, la distribution en eau potable connaît des perturbations voire des interruptions, pour les quartiers suivants :</p> <p>* Château Paille - Petite Grenade - Mallevaut - Paquemar - Puit Ferra</p> <p>* Baie des anglais - Salines</p> <p>Les interventions sont en cours. Le retour à la normale est prévu en cours de soirée.</p> <p>Espace Sud et la SME vous remercient de votre compréhension.</p>
Vauclin	Allée Des Acacias Impasse 4	2023-01-13 14:15:00-04	2023-01-14 06:00:00-04	14,555469	-60,840487	<p>[CASSE // VAUCLIN - SAINTE-ANNE]</p> <p>En raison d'une casse sur le réseau d'adduction à Périolat, la distribution en eau potable connaît des perturbations voire des interruptions, pour les quartiers suivants :</p> <p>* Château Paille - Petite Grenade - Malvaut - Paquemar - Puit Ferra</p> <p>* Baie des anglais - Salines</p> <p>Les interventions sont en cours. Le retour à la normale est prévu en cours de soirée.</p> <p>Espace Sud et la SME vous remercient de votre compréhension.</p>

7 | Annexes

Ville	Zone identifiée	Début	Fin	Latitude	Longitude	Message
Marin	Morne Gommier	2023-01-11 08:00:00-04	2023-01-11 16:00:00-04	14,47334	-60,86677	<p>[CASSE// MARIN - RIVIERE-PILOTE]</p> <p>En raison d'une casse sur le réseau à Morne Gommier, la distribution en eau potable connaît des perturbations voire des interruptions pour les quartiers suivants :</p> <p>*Morne Gommier - Bas Mangot - Marie Noire - Marianne</p> <p>Les interventions sont en cours. Le retour à la normale est prévu en cours d'après-midi.</p> <p>La SME met tout en oeuvre pour un retour à la normale dans les meilleurs délais.</p> <p>Espace Sud et la Société Martiniquaise des Eaux - SME vous remercient de votre compréhension.</p>
François	Morne-Pitault-Morne Serpent-Belle Ame	2023-01-10 06:00:00-04	2023-01-10 23:00:00-04	14,60390941	-60,94478732	<p>[TRAVAUX // LAMENTIN - FRANCOIS - DUCOS]</p> <p>En raison de travaux sur l'usine de production impactant le réseau d'ODYSSI au Lamentin, nos abonnés du François connaîtront aussi des perturbations voire des interruptions du service de distribution de l'eau potable :</p> <p>* ce MARDI 10 JANVIER 2023 à partir de 10h00</p> <p>* Quartiers concernés : Morne Pavillon - Morne Serpent - Belle Ame - Bellevue - Morne Pitault - Fond d'Or</p> <p>ODYSSI informe que le retour à la normale est prévu vers 22h00.</p> <p>L'ESPACE SUD et la SME, au regret de ces perturbations et des gênes occasionnés, remercient les abonnés concernés de leur compréhension.</p>

7 | Annexes

Ville	Zone identifiée	Début	Fin	Latitude	Longitude	Message
Anses-d'Arlet	Morne Bigot	2023-01-02 06:00:00-04	2023-01-03 08:00:00-04	14,5137413	-61,0671314	<p>ANSES D'ARLET : *Morne Bigot - Morne d'Orange - La Plaine - Cerise - Pagerie - Mapou - Morne Mathurin - Cassière - Passe Montemps</p> <p>[CASSE// SUD CARAIBE]</p> <p>Le président de l'ESPACE SUD et la Société Martiniquaise des Eaux informent les abonnés des villes de la CÔTE SUD CARAÏBE, qu'en raison d'une casse majeure du DN 500 survenue dans la nuit du 31 décembre, au niveau du réseau structurant du Sud Caraïbe, la distribution d'eau potable connaît de fortes perturbations voire des interruptions pour les communes suivantes :</p> <p>RIVIERE-PILOTE (*Morne Honoré), SAINTE-LUCE (*Trois-Rivière, *Epinay), DIAMANT (*Mare Poirier Bas), TROIS-ILETS (*Bois d'Inde), RIVIERE-SALEE (*Médecin, *Dédé, *Courbaril, *Fond Masson, *Sans-Pareil, *Desmarinières Haut), SAINT-ESPRIT (*Morne Lavaleur), ANSES D'ARLET (*Morne Bigot).</p> <p>Les équipes ont été à pieds d'oeuvre hier, jour de l'an 2023, et la réparation a pu être achevée hier, dès le soir.</p> <p>Néanmoins, les perturbations de la distribution de l'eau vont se poursuivre durant quelques jours, selon les quartiers.</p> <p>Ce lundi matin, le retour à la normale est confirmé pour le réservoir *Durivage à DUCOS, et en cours pour le réservoir *Bois d'Inde au TROIS-ILETS.</p> <p>Les abonnés de l'Espace Sud sont tenus informés du retour à la normale progressif, par les voies de communication habituelles de la SME :</p> <ul style="list-style-type: none"> -« Carte Info Réseau » du site web, -Facebook (la page "Groupe Info réseau Sud") -Omijo (l'application mobile). <p>La SME met tout en oeuvre afin de limiter l'impact de cette situation complexe.</p> <p>L'ESPACE SUD et la SME remercient les clients concernés de leur compréhension.</p> <p>(* Liste des réservoirs impactés)</p>

7 | Annexes

Ville	Zone identifiée	Début	Fin	Latitude	Longitude	Message
Saint-Esprit	123 Chemin Durivage	2023-01-02 06:00:00-04	2023-01-03 08:00:00-04	14,564836	-60,953849	<p>SAINT-ESPRIT : *Morne Lavaleur - La Pignol - Providence - Solitude - Gueydon - Bois Michel - La Carreau - Petit Fond - Nicolas - Morne Vent - Duchatel</p> <p>[CASSE// SUD CARAIBE]</p> <p>Le président de l'ESPACE SUD et la Société Martiniquaise des Eaux informent les abonnés des villes de la CÔTE SUD CARAIBE, qu'en raison d'une casse majeure du DN 500 survenue dans la nuit du 31 décembre, au niveau du réseau structurant du Sud Caraïbe, la distribution d'eau potable connaît de fortes perturbations voire des interruptions pour les communes suivantes :</p> <p>RIVIERE-PILOTE (*Morne Honoré), SAINTE-LUCE (*Trois-Rivière, *Epinay), DIAMANT (*Mare Poirier Bas), TROIS-ILETS (*Bois d'Inde, *Morne Bigot), RIVIERE-SALEE (*Mèdecin, *Dédé, *Courbaril, *Fond Masson, *Sans-Pareil, *Desmarinières Haut), SAINT-ESPRIT (*Morne Lavaleur), ANSES D'ARLET (*Morne Bigot).</p> <p>Les équipes ont été à pieds d'oeuvre hier, jour de l'an 2023, et la réparation a pu être achevée hier, dès le soir.</p> <p>Néanmoins, les perturbations de la distribution de l'eau vont se poursuivre durant quelques jours, selon les quartiers.</p> <p>Ce lundi matin, le retour à la normale est confirmé pour le réservoir *Durivage à DUCOS, et en cours pour le réservoir *Bois d'Inde au TROIS-ILETS.</p> <p>Les abonnés de l'Espace Sud sont tenus informés du retour à la normale progressif, par les voies de communication habituelles de la SME :</p> <ul style="list-style-type: none"> -« Carte Info Réseau » du site web, -Facebook (la page "Groupe Info réseau Sud") -Omijo (l'application mobile). <p>La SME met tout en oeuvre afin de limiter l'impact de cette situation complexe.</p> <p>L'ESPACE SUD et la SME remercient les clients concernés de leur compréhension.</p> <p>(* Liste des réservoirs impactés)</p>

7 | Annexes

Ville	Zone identifiée	Début	Fin	Latitude	Longitude	Message
Sainte-Luce	Quartier Epinay	2023-01-02 06:00:00-04	2023-01-02 08:00:00-04	14,5054188	-60,9253432	<p>SAINTE-LUCE : Epinay Ti coin - Morne Honoré (=Epinay bas) - Bristol - Grand Fleur - Bonne Terre - Morne Désir - La Cafetière - la Débat - Lafite - Volcart - Coton - Montravail - Bellay - Bastopole - Morne Vent - Hoblot - Jacques - La Croix - Morne des Pères - Délivry - Fond Moulin - Saint Gaule</p> <p>[CASSE// SUD CARAIBE]</p> <p>Le président de l'ESPACE SUD et la Société Martiniquaise des Eaux informent les abonnés des villes de la CÔTE SUD CARAÏBE, qu'en raison d'une casse majeure du DN 500 survenue dans la nuit du 31 décembre, au niveau du réseau structurant du Sud Caraïbe, la distribution d'eau potable connaît de fortes perturbations voire des interruptions pour les communes suivantes :</p> <p>RIVIERE-PILOTE (*Morne Honoré), SAINTE-LUCE (*Trois-Rivière, *Epinay), DIAMANT (*Mare Poirier Bas), TROIS-ILETS (*Bois d'Inde, *Morne Bigot), RIVIERE-SALEE (*Mèdecein, *Dédé, *Courbaril, *Fond Masson, *Sans-Pareil, *Desmarinières Haut), SAINT-ESPRIT (*Morne Lavaleur), ANSES D'ARLET (*Morne Bigot).</p> <p>Les équipes ont été à pieds d'oeuvre hier, jour de l'an 2023, et la réparation a pu être achevée hier, dès le soir.</p> <p>Néanmoins, les perturbations de la distribution de l'eau vont se poursuivre durant quelques jours, selon les quartiers.</p> <p>Ce lundi matin, le retour à la normale est confirmé pour le réservoir *Durivage à DUCOS, et en cours pour le réservoir *Bois d'Inde au TROIS-ILETS.</p> <p>Les abonnés de l'Espace Sud sont tenus informés du retour à la normale progressif, par les voies de communication habituelles de la SME :</p> <p>-« Carte Info Réseau » du site web, -Facebook (la page "Groupe Info réseau Sud") -Omijo (l'application mobile).</p> <p>La SME met tout en oeuvre afin de limiter l'impact de cette situation complexe.</p> <p>L'ESPACE SUD et la SME remercient les clients concernés de leur compréhension.</p> <p>(* Liste des réservoirs impactés)</p>

7 | Annexes

Ville	Zone identifiée	Début	Fin	Latitude	Longitude	Message
Saint-Esprit	Mathilde	2023-01-01 06:00:00-04	2023-01-03 08:00:00-04	14,5496757	-60,9180514	<p>SAINT-ESPRIT : *Morne Lavaleur - La Pignol - Providence - Solitude - Gueydon - Bois Michel - La Carreau - Petit Fond - Nicolas - Morne Vent - Duchatel // Régale - Mathilde - Morne Degras - Magdelonnette</p> <p>[CASSE// SUD CARAIBE]</p> <p>Le président de l'ESPACE SUD et la Société Martiniquaise des Eaux informent les abonnés des villes de la CÔTE SUD CARAÏBE, qu'en raison d'une casse majeure du DN 500 survenue dans la nuit du 31 décembre, au niveau du réseau structurant du Sud Caraïbe, la distribution d'eau potable connaît de fortes perturbations voire des interruptions pour les communes suivantes :</p> <p>RIVIERE-PILOTE (*Morne Honoré), SAINTE-LUCE (*Trois-Rivière, *Epinay), DIAMANT (*Mare Poirier Bas), TROIS-ILETS (*Bois d'Inde, *Morne Bigot), RIVIERE-SALEE (*Mèdecin, *Dédé, *Courbaril, *Fond Masson, *Sans-Pareil, *Desmarinières Haut), SAINT-ESPRIT (*Morne Lavaleur), ANSES D'ARLET (*Morne Bigot).</p> <p>Les équipes ont été à pieds d'oeuvre hier, jour de l'an 2023, et la réparation a pu être achevée hier, dès le soir.</p> <p>Néanmoins, les perturbations de la distribution de l'eau vont se poursuivre durant quelques jours, selon les quartiers.</p> <p>Ce lundi matin, le retour à la normale est confirmé pour le réservoir *Durivage à DUCOS, et en cours pour le réservoir *Bois d'Inde au TROIS-ILETS.</p> <p>Les abonnés de l'Espace Sud sont tenus informés du retour à la normale progressif, par les voies de communication habituelles de la SME :</p> <p>-« Carte Info Réseau » du site web, -Facebook (la page "Groupe Info réseau Sud") -Omijo (l'application mobile).</p> <p>La SME met tout en oeuvre afin de limiter l'impact de cette situation complexe.</p> <p>L'ESPACE SUD et la SME remercient les clients concernés de leur compréhension.</p> <p>(* Liste des réservoirs impactés)</p>

7 | Annexes

Ville	Zone identifiée	Début	Fin	Latitude	Longitude	Message
Rivière-Salée	Route De Riviere Pilote	2023-01-01 06:00:00-04	2023-01-03 08:00:00-04	14,5108924	-60,9354755	<p>RIVIERE-SALEE : Guimbé - Médecin - Guinée Fleury - Pain Bis - Dédé Massy - Massonville - La Dufresne - La Haut - *Dédé - Petit coin - *Courbaril - *Fond Masson - La Reprise - La Suffrin - *Sans-Pareil - Viguié - La Fleury - Médecin - Lycée de Thoraille - Moussala - Les Coteaux - *Desmarinières - Courbaril Louisy - Bois Neuf - Descailles</p> <p>[CASSE// SUD CARAÏBE]</p> <p>Le président de l'ESPACE SUD et la Société Martiniquaise des Eaux informent les abonnés des villes de la CÔTE SUD CARAÏBE, qu'en raison d'une casse majeure du DN 500 survenue dans la nuit du 31 décembre, au niveau du réseau structurant du Sud Caraïbe, la distribution d'eau potable connaît de fortes perturbations voire des interruptions pour les communes suivantes :</p> <p>RIVIERE-PILOTE (*Morne Honoré), SAINTE-LUCE (*Trois-Rivière), DIAMANT (*Mare Poirier Bas), TROIS-ILETS (*Bois d'Inde), RIVIERE-SALEE (*Dédé, *Courbaril, *Fond Masson, *Sans-Pareil, *Desmarinières Haut), SAINT-ESPRIT (*Morne Lavaleur), DUCOS (*Durivage).</p> <p>La réparation est achevée, ce lundi soir (jour de l'an 2023).</p> <p>Néanmoins, les perturbations de la distribution de l'eau vont se poursuivre durant quelques jours, selon les quartiers.</p> <p>Les abonnés de l'Espace Sud seront tenus informés du retour à la normale, par les voies de communication habituelles de la SME :</p> <ul style="list-style-type: none"> -« Carte Info Réseau » du site web, -Facebook (page "Groupe Info réseau Sud") -Omijo (application mobile). <p>La SME met tout en oeuvre afin de limiter l'impact de cette situation.</p> <p>L'ESPACE SUD et la SME remercient les clients concernés de leur compréhension.</p> <p>(* Réservoirs impactés)</p>

7 | Annexes

Ville	Zone identifiée	Début	Fin	Latitude	Longitude	Message
Rivière-Pilote	La Regale-Desmartinieres-La Renee	2023-01-01 06:00:00-04	2023-01-03 08:00:00-04	14,53215031	-60,90785848	<p>RIVIERE-PILOTE : Coulange - La Borel - Régale - En Bellay - La Renée - *Morne Honoré - Desmartinière Louvet - Beaudelle - Morne Escarpe - Croix Godet - Morne Vent - Préfontaine - La Monfort - Calvet - Fond Masson - La Mauny</p> <p>[CASSE// SUD CARAIBE]</p> <p>Le président de l'ESPACE SUD et la Société Martiniquaise des Eaux informent les abonnés des villes de la CÔTE SUD CARAÏBE, qu'en raison d'une casse majeure du DN 500 survenue dans la nuit du 31 décembre, au niveau du réseau structurant du Sud Caraïbe, la distribution d'eau potable connaît de fortes perturbations voire des interruptions pour les communes suivantes :</p> <p>RIVIERE-PILOTE (*Morne Honoré), SAINTE-LUCE (*Trois-Rivière, *Epinay), DIAMANT (*Mare Poirier Bas), TROIS-ILETS (*Bois d'Inde, *Morne Bigot), RIVIERE-SALEE (*Médecin, *Dédé, *Courbaril, *Fond Masson, *Sans-Pareil, *Desmarinières Haut), SAINT-ESPRIT (*Morne Lavaleur), ANSES D'ARLET (*Morne Bigot).</p> <p>Les équipes ont été à pieds d'oeuvre hier, jour de l'an 2023, et la réparation a pu être achevée hier, dès le soir.</p> <p>Néanmoins, les perturbations de la distribution de l'eau vont se poursuivre durant quelques jours, selon les quartiers.</p> <p>Ce lundi matin, le retour à la normale est confirmé pour le réservoir *Durivage à DUCOS, et en cours pour le réservoir *Bois d'Inde au TROIS-ILETS.</p> <p>Les abonnés de l'Espace Sud sont tenus informés du retour à la normale progressif, par les voies de communication habituelles de la SME :</p> <ul style="list-style-type: none"> -« Carte Info Réseau » du site web, -Facebook (la page "Groupe Info réseau Sud") -Omijo (l'application mobile). <p>La SME met tout en oeuvre afin de limiter l'impact de cette situation complexe.</p> <p>L'ESPACE SUD et la SME remercient les clients concernés de leur compréhension.</p> <p>(* Liste des réservoirs impactés)</p>

7 | Annexes

Ville	Zone identifiée	Début	Fin	Latitude	Longitude	Message
Trois-Îlets	10 Rue Des Citronniers	2023-01-01 06:00:00-04	2023-01-03 08:00:00-04	14,537824	-61,036821	<p>TROIS-ILETS : *Morne Bigot - Morne d'Orange - La Plaine - Cerise - Pagerie - Mapou - Morne Mathurin - Cassière - Passe Montemps -Anse Mitan - La Glacy - La Wallon - Pointe d'Alet - *Bois d'Inde</p> <p>[CASSE// SUD CARAIBE]</p> <p>Le président de l'ESPACE SUD et la Société Martiniquaise des Eaux informent les abonnés des villes de la CÔTE SUD CARAÏBE, qu'en raison d'une casse majeure du DN 500 survenue dans la nuit du 31 décembre, au niveau du réseau structurant du Sud Caraïbe, la distribution d'eau potable connaît de fortes perturbations voire des interruptions pour les communes suivantes :</p> <p>RIVIERE-PILOTE (*Morne Honoré), SAINTE-LUCE (*Trois-Rivière, *Epinay), DIAMANT (*Mare Poirier Bas), TROIS-ILETS (*Bois d'Inde, *Morne Bigot), RIVIERE-SALEE (*Mèdecin, *Dédé, *Courbaril, *Fond Masson, *Sans-Pareil, *Desmarinières Haut), SAINT-ESPRIT (*Morne Lavaleur), ANSES D'ARLET (*Morne Bigot).</p> <p>Les équipes ont été à pieds d'oeuvre hier, jour de l'an 2023, et la réparation a pu être achevée hier, dès le soir.</p> <p>Néanmoins, les perturbations de la distribution de l'eau vont se poursuivre durant quelques jours, selon les quartiers.</p> <p>Ce lundi matin, le retour à la normale est confirmé pour le réservoir *Durivage à DUCOS, et en cours pour le réservoir *Bois d'Inde au TROIS-ILETS.</p> <p>Les abonnés de l'Espace Sud sont tenus informés du retour à la normale progressif, par les voies de communication habituelles de la SME :</p> <ul style="list-style-type: none"> -« Carte Info Réseau » du site web, -Facebook (la page "Groupe Info réseau Sud") -Omijo (l'application mobile). <p>La SME met tout en oeuvre afin de limiter l'impact de cette situation complexe.</p> <p>L'ESPACE SUD et la SME remercient les clients concernés de leur compréhension.</p> <p>(* Liste des réservoirs impactés)</p>

7 | Annexes

Ville	Zone identifiée	Début	Fin	Latitude	Longitude	Message
Sainte-Luce	Trois-Rivières	2023-01-01 06:00:00-04	2023-01-03 08:00:00-04	14,4737741	-60,9611864	<p>SAINTE-LUCE : Epinay Ti coin - Morne Honoré (=Epinay bas) - Bristol - Grand Fleur - Bonne Terre - Morne Désir - La Cafetière - la Débat - Lafite - Volcart - Coton - Montravail - Bellay - Bastopole - Morne Vent - Hoblot - Jacques - La Croix - Morne des Pères - Délivry - Fond Moulin - Saint Gaule - Les Coteaux - Béola - La Vizon - Monésie - *Trois Rivières - Anse Mabouya - Désert</p> <p>[CASSE// SUD CARAIBE]</p> <p>Le président de l'ESPACE SUD et la Société Martiniquaise des Eaux informent les abonnés des villes de la CÔTE SUD CARAÏBE, qu'en raison d'une casse majeure du DN 500 survenue dans la nuit du 31 décembre, au niveau du réseau structurant du Sud Caraïbe, la distribution d'eau potable connaît de fortes perturbations voire des interruptions pour les communes suivantes :</p> <p>RIVIERE-PILOTE (*Morne Honoré), SAINTE-LUCE (*Trois-Rivière, *Epinay), DIAMANT (*Mare Poirier Bas), TROIS-ILETS (*Bois d'Inde, *Morne Bigot), RIVIERE-SALEE (*Mèdecein, *Dédé, *Courbaril, *Fond Masson, *Sans-Pareil, *Desmarinières Haut), SAINT-ESPRIT (*Morne Lavaleur), ANSES D'ARLET (*Morne Bigot).</p> <p>Les équipes ont été à pieds d'oeuvre hier, jour de l'an 2023, et la réparation a pu être achevée hier, dès le soir.</p> <p>Néanmoins, les perturbations de la distribution de l'eau vont se poursuivre durant quelques jours, selon les quartiers.</p> <p>Ce lundi matin, le retour à la normale est confirmé pour le réservoir *Durivage à DUCOS, et en cours pour le réservoir *Bois d'Inde au TROIS-ILETS.</p> <p>Les abonnés de l'Espace Sud sont tenus informés du retour à la normale progressif, par les voies de communication habituelles de la SME :</p> <p>-« Carte Info Réseau » du site web, -Facebook (la page "Groupe Info réseau Sud") -Omijo (l'application mobile).</p> <p>La SME met tout en oeuvre afin de limiter l'impact de cette situation complexe.</p> <p>L'ESPACE SUD et la SME remercient les clients concernés de leur compréhension.</p> <p>(* Liste des réservoirs impactés)</p>

7 | Annexes

Ville	Zone identifiée	Début	Fin	Latitude	Longitude	Message
Ducos	Vaudrancourt	2023-01-01 06:00:00-04	2023-01-02 06:00:00-04	14,5608254	-60,9720232	<p>DUCOS : Rivière la Manche - Génipa - Lourdes - Chassaing - *Durivage - Grande Savane - Lot. les Filas - Barington - Petit Paradis</p> <p>[CASSE// SUD CARAÏBE]</p> <p>Le président de l'ESPACE SUD et la Société Martiniquaise des Eaux informent les abonnés des villes de la CÔTE SUD CARAÏBE, qu'en raison d'une casse majeure du DN 500 survenue dans la nuit du 31 décembre, au niveau du réseau structurant du Sud Caraïbe, la distribution d'eau potable connaît de fortes perturbations voire des interruptions pour les communes suivantes :</p> <p>RIVIERE-PILOTE (*Morne Honoré), SAINTE-LUCE (*Trois-Rivière), DIAMANT (*Mare Poirier Bas), TROIS-ILETS (*Bois d'Inde), RIVIERE-SALEE (*Dédé, *Courbaril, *Fond Masson, *Sans-Pareil, *Desmarinières Haut), SAINT-ESPRIT (*Morne Lavaleur), DUCOS (*Durivage).</p> <p>La réparation est achevée, ce lundi soir (jour de l'an 2023).</p> <p>Néanmoins, les perturbations de la distribution de l'eau vont se poursuivre durant quelques jours, selon les quartiers.</p> <p>Les abonnés de l'Espace Sud seront tenus informés du retour à la normale, par les voies de communication habituelles de la SME :</p> <ul style="list-style-type: none"> -« Carte Info Réseau » du site web, -Facebook (page "Groupe Info réseau Sud") -Omijo (application mobile). <p>La SME met tout en oeuvre afin de limiter l'impact de cette situation.</p> <p>L'ESPACE SUD et la SME remercient les clients concernés de leur compréhension.</p> <p>(* Réservoirs impactés)</p>

7.3 Annexe 3 - Consommation d'électricité 2023

La consommation d'énergie électrique relevée (kWh) – Périmètre Espace Sud			
COMMUNE	Type site	nom du site	2023
DUCOS	Bache de mise en charge	B	76
DUCOS	Réservoir	DURIVAGE	87
DUCOS	Réservoir	LOURDES	48
DUCOS	Réservoir	MORNE PRIVAT	1 826
DUCOS	Réservoir	VAUDRANCOURT	2 940
DUCOS	Station de Pompage	Morne Carette	57 902
DUCOS	Station de Pompage	BAC COCO	168 500
DUCOS	Station de Pompage	BARINGTON	111 753
DUCOS	Station de Pompage	FOND D'OR	269 579
DUCOS	Station de Pompage	FOND PANIER ?	2 671
DUCOS	Station de Pompage	MORNE VERT	6 827
DUCOS	Station de Pompage	SURPRESSEUR LA MARIE	54 000
LE DIAMANT	Réservoir	ANCINEL	1 969
LE DIAMANT	Réservoir	LA CHERRY	88
LE DIAMANT	Réservoir	MARE POIRIER BAS	89
LE DIAMANT	Réservoir	MORNE CONSTANT	8 840
LE DIAMANT	Réservoir	TAUPINIÈRE	155
LE DIAMANT	Station de Pompage	ANCINEL	10 486
LE DIAMANT	Station de Pompage	Anse Cafard	8 606
LE DIAMANT	Station de Pompage	BOURG EGLISE	496 295
LE DIAMANT	Station de Pompage	CHALOPIN	34 988
LE DIAMANT	Station de Pompage	MARE POIRIER BAS / HAUT	51 427
LE DIAMANT	Station de Pompage	TAMARIN	5 011
LE FRANCOIS	Equipements de comptage	Quatre croisées	104
LE FRANCOIS	Réservoir	MORNE ACAJOU	250
LE FRANCOIS	Réservoir	MORNE COURBARIL	232
LE FRANCOIS	Réservoir	MORNE GAMELLE	110
LE FRANCOIS	Station de Pompage	BOSSOU	609 874
LE FRANCOIS	Station de Pompage	CHOPOTTE	103 118
LE FRANCOIS	Station de Pompage	DOSTALY	82 513
LE FRANCOIS	Station de Pompage	MORNE GAMELLE	34 323
LE LAMENTIN	Equipements de comptage	BARBE	223
LE LAMENTIN	Station de Pompage	Directoire Vert Pré	667 433
LE MARIN	Equipements de comptage	GENDARMERIE	127
LE MARIN	Station de Pompage	DUPREY	108 675
LE MARIN	Station de Pompage	MONTGERALD	308
LE MARIN	Station de Pompage	MORNE FLAMBEAU	106 735
LE MARIN	Station de Pompage	MORNE SULPICE	10 736
LE VAUCLIN	Réservoir	BAIE DES MULETS	42
LE VAUCLIN	Réservoir	BEAUJOLAIS	3
LE VAUCLIN	Réservoir	DUNOYER CADETTE	14 170
LE VAUCLIN	Station de Pompage	BEAUJOLAIS	95 538
LE VAUCLIN	Station de Pompage	DUNOYER CADETTE	110 901
LE VAUCLIN	Station de Pompage	GRAND BOUCAN	60 449
LE VAUCLIN	Station de Pompage	RAVINE PLATE	104 016
LE VAUCLIN	Station de Pompage	SIGY	4 563

La consommation d'énergie électrique relevée (kWh) – Périmètre Espace Sud			
COMMUNE	Type site	nom du site	2023
LES ANSES D ARLET	Station de Pompage	BAS MORNE	71 576
LES ANSES D ARLET	Station de Pompage	FOND FLEURY	5 168
LES ANSES D ARLET	Station de Pompage	GALLOCHAT	59 738
LES TROIS ILETS	Réservoir	L'ARMEE	50
LES TROIS ILETS	Réservoir	MORNE BIGOT	2 729
LES TROIS ILETS	Réservoir	MORNE CLOUETTE	169
LES TROIS ILETS	Station de Pompage	LA FERME Trois îlets	22 584
LES TROIS ILETS	Station de Pompage	LES HAMEAUX	195 916
LES TROIS ILETS	Station de Pompage	MORNE CLOUETTE	63 504
RIVIERE PILOTE	Equipements de comptage	Mare Capron	96
RIVIERE PILOTE	Réservoir	ANSE FIGUIER	7
RIVIERE PILOTE	Réservoir	MORNE ROCHES	896
RIVIERE PILOTE	Station de Pompage	CROIX GODET	4 328
RIVIERE PILOTE	Station de Pompage	JOSSEAUD 1	43 923
RIVIERE PILOTE	Station de Pompage	JOSSEAUD 2	200 369
RIVIERE PILOTE	Station de Pompage	MORNE ROCHES	69 760
RIVIERE PILOTE	Station de Pompage	POMPONNE	13 841
RIVIERE PILOTE	Station de Pompage	SAINT VINCENT	106 099
RIVIERE SALEE	Poste de chloration	FLEURY	876
RIVIERE SALEE	Réservoir	DEDE	76
RIVIERE SALEE	Réservoir	MEDECIN	6 209
RIVIERE SALEE	Réservoir	PETIT BOURG	94
RIVIERE SALEE	Réservoir	THORAILLE	400
RIVIERE SALEE	Station de Pompage	ACC THORAILLE	441 056
RIVIERE SALEE	Station de Pompage	ACCELERATEUR PETIT-BOURG	135 715
RIVIERE SALEE	Station de Pompage	COURBARIL	75 061
RIVIERE SALEE	Station de Pompage	FOND MASSON	308 090
RIVIERE SALEE	Station de Pompage	LA HAUT	28 487
RIVIERE SALEE	Station de Pompage	MOUSSALA FLEURY	570
RIVIERE SALEE	Station de Pompage	SANS PAREIL	342 348
RIVIERE SALEE	Station de Pompage	SP DESMARINIERES	131 193
RIVIERE SALEE	Station de Pompage	THORAILLE	876
ST ESPRIT	Réservoir	MORNE LAVALEUR	208
ST ESPRIT	Réservoir	VIEILLE CITERNE	141
ST ESPRIT	Station de Pompage	BOURG LA FERME ST ESPRIT	99 678
ST ESPRIT	Station de Pompage	VIEILLE CITERNE	3 704
ST JOSEPH	Unité de Production d'Eau Potable	RIVIERE BLANCHE	1 054 098
STE ANNE	Réservoir	CAP CHEVALIER	97
STE ANNE	Station de Pompage	CAP-FERRE	36 100
STE ANNE	Station de Pompage	CREVE COEUR	62 907
STE LUCE	Equipements de comptage	TROIS RIVIERES	102
STE LUCE	Réservoir	BELLEVUE-LADOUR	48
STE LUCE	Réservoir	EPINAY	90
STE LUCE	Réservoir	MORNE DES PERES	54
STE LUCE	Réservoir	TROIS RIVIERES	115
STE LUCE	Station de Pompage	BOURG SAINTE-LUCE	25 151
STE LUCE	Station de Pompage	CORPS DE GARDE ?	36 694
TOTAL			7 059 597

La consommation d'énergie électrique relevée (kWh) – Périmètre Robert – Trinité			
COMMUNE	Type site	nom du site	2023
LA TRINITE	Equipements de comptage	Analyseur chlore COSMY	187
LA TRINITE	Poste de chloration	Chloration DESMARINIERES	56
LA TRINITE	Réservoir	BEAUSEJOUR	174
LA TRINITE	Réservoir	MORNE CONGO	1
LA TRINITE	Réservoir	MORNE PAVILLON 2	90
LA TRINITE	Réservoir	Réservoir DESMARINIERES	49
LA TRINITE	Station de Pompage	MORNE FIGUE	116 255
LA TRINITE	Station de Pompage	MORNE PAVILLON 1	12 987
LA TRINITE	Station de Pompage	Surpresseur ANSE L ETANG	53 144
LE ROBERT	Equipements de comptage	VANNE CHINOIS	344
LE ROBERT	Réservoir	Réservoir DUCHESNE 1	0
LE ROBERT	Réservoir	Réservoir DUCHESNE 2	72
LE ROBERT	Réservoir	Réservoir MONT VERT	0
LE ROBERT	Station de Pompage	FOUR A CHAUX	445 554
LE ROBERT	Station de Pompage	LESTRADE	81 418
LE ROBERT	Station de Pompage	Pge CHAPELLE VILLARSON	26 227
LE ROBERT	Unité de Production d'Eau Potable	DIRECTOIRE	135 549
TOTAL			872 107



© SUEZ / iStock

